

# **MAUTORDNUNG FÜR DIE AUTOBAHNEN UND SCHNELLSTRASSEN ÖSTERREICHS**

**Genehmigt gemäß § 14 Abs. 2 Bundesstraßen-Mautgesetz 2002 sowie hinsichtlich  
Teil A II Mautordnung erlassen durch die Bundesministerin für Klimaschutz, Umwelt,  
Energie, Mobilität, Innovation und Technologie im Einvernehmen mit dem  
Bundesminister für Finanzen**

**GZ: 325.009/1-III/K2-2003  
zuletzt  
2021-0.787.536 und 2021-0.899.833**

**Gültig mit 01.01.2022**

**Version 66**

## Inhaltsverzeichnis

INHALTSVERZEICHNIS .....	2
PRÄAMBEL.....	8
TEIL A I: MAUTORDNUNG FÜR KRAFTFAHRZEUGE MIT EINEM HÖCHSTEN ZULÄSSIGEN GESAMTGEWICHT VON NICHT MEHR ALS 3,5 TONNEN .....	11
1 ALLGEMEINE BESTIMMUNGEN .....	11
1.1 BEGRIFFSDEFINITIONEN.....	11
1.2 ANWENDUNGSBEREICH.....	11
1.3 VIGNETTENPFLICHT .....	12
1.3.1 Mautpflichtiges Straßennetz.....	12
1.3.2 Beschilderung.....	14
1.3.3 Ausnahmen von der Vignettenpflicht.....	15
1.4 VIGNETTENPREISE .....	17
1.5 DAUER DER BENÜTZUNGSBERECHTIGUNG .....	18
1.5.1 Jahresvignette .....	18
1.5.2 Zweimonatsvignette.....	18
1.5.3 Zehntagesvignette .....	18
1.6 ERLEICHTERUNGEN .....	19
1.6.1 Gratisvignette für Menschen mit Behinderung .....	19
1.6.2 Rückerstattungsanspruch von bezogenen Vignetten für Menschen mit Behinderung ... .....	20
1.7 MITWIRKUNGSPFLICHTEN .....	20
1.8 KONTROLLE DER EINHALTUNG DER VIGNETTENPFLICHT .....	21
1.8.1 Kontrolle durch Mautaufsichtsorgane.....	21
1.8.2 Automatische Vignettenkontrolle.....	23
1.9 MAUTPRELLEREI .....	24
1.9.1 Strafbarkeit des Mautprellens .....	24
1.9.2 Unterbleiben der Bestrafung .....	24
1.9.3 Ersatzmaut .....	24
1.10 VERLETZUNG DER ANHALTEPFLICHT .....	27
1.11 DATENSCHUTZ UND DATENSICHERHEIT .....	27
1.12 GERICHTSSTAND UND ANWENDBARES RECHT.....	28
1.13 ZUSTÄNDIGKEIT UND KUNDENSERVICE (ASFINAG Service Center).....	28
2 WEITERFÜHRENDE BESTIMMUNGEN BEI VERWENDUNG DER KLEBEVIGNETTE .....	28
2.1 VERKAUF BZW. VERTRIEB DER KLEBEVIGNETTE.....	28
2.2 KLEBEVIGNETTENANBRINGUNG.....	28
2.2.1 Art und Ort der Anbringung der Klebevignette .....	28
2.2.2 Zulässigkeit des bloßen Mitführens.....	29
2.3 FÄLLE, DIE ZUM ERSATZ EINER KLEBEVIGNETTE BERECHTIGEN.....	29
3 WEITERFÜHRENDE BESTIMMUNGEN BEI VERWENDUNG DER DIGITALEN VIGNETTE .....	31
3.1 VERFÜGBARKEIT DER DIGITALEN VIGNETTE.....	31
3.2 BEZUG DER DIGITALEN VIGNETTE .....	31
3.2.1 Bezug der Digitalen Vignette im Webshop und der ASFINAG-App .....	31
3.2.2 Bezug der Digitalen Vignette an Automaten.....	32
3.2.3 Bezug der Digitalen Vignette bei Vertriebsstellen.....	33
3.2.4 Zahlungsmittel .....	34
3.2.5 Weitere Services.....	34
3.2.6 Nutzungsbedingungen.....	36
3.3 RÜCKTRITTSRECHT.....	36

3.4	BESONDERHEITEN BEI BEZUG EINER DIGITALEN VIGNETTE DURCH UNTERNEHMER .....	36
3.5	ÄNDERUNGSMÖGLICHKEITEN VOR BEGINN DER GÜLTIGKEIT EINER DIGITALEN VIGNETTE.....	37
3.6	UMREGISTRIERUNG AB BEGINN DER GÜLTIGKEIT .....	38
3.6.1	Bedingte Umregistrierung im Webshop der ASFINAG .....	39
3.6.2	Umregistrierung im ASFINAG Service Center.....	40
3.6.3	Umregistrierung bei Mautstellen und ausgewählten Vertriebsstellen.....	41
TEIL A II: MAUTORDNUNG FÜR KRAFTFAHRZEUGE MIT EINEM HÖCHSTEN ZULÄSSIGEN GESAMTGEWICHT VON NICHT MEHR ALS 3,5 TONNEN FÜR DIE BESTEHENDEN STRECKENMAUTEN AM ÖSTERREICHISCHEN AUTOBAHNEN- UND SCHNELLSTRASSENNETZ: A 9, A 10, A 11, A 13, S 16 .....		
1	ALLGEMEINE BESTIMMUNGEN .....	43
1.1	BEGRIFFSDEFINITIONEN.....	43
1.2	ANWENDUNGSBEREICH.....	43
1.3	MAUTPFLICHTIGE STRECKEN .....	44
1.3.1	Bezeichnung der Streckenmautabschnitte und Mautstellen .....	44
1.3.2	Beschilderung.....	45
1.4	GERICHTSSTAND UND ANWENDBARES RECHT.....	45
1.5	ZUSTÄNDIGKEIT UND KUNDENSERVICE (ASFINAG Service Center).....	45
2	PFLICHT ZUR ENTRICHTUNG DER STRECKENMAUT .....	46
2.1	GEMISCHTER SPURBETRIEB:.....	46
2.2	OFFENER SPURBETRIEB:.....	46
2.2.1	Offener Spurbetrieb auf A10, A11, A13 und S16.....	46
2.2.2	Offener Spurbetrieb auf A 9 .....	47
2.2.3	Besondere Mitwirkungspflichten A 9 .....	48
2.3	AUSNAHMEN VON DER MAUTPFLICHT .....	48
2.3.1	Permanente Ausnahmen .....	48
2.3.2	Vorübergehende Ausnahmen .....	49
2.3.2.1	Ausnahmen bei humanitären Hilfstransporten.....	49
2.3.2.2	Ausnahmen auf Ersuchen des Bundesministerium für Inneres (BM.I) im Rahmen des staatlichen Krisen und- Katastrophenschutzmanagements oder der internationalen Katastrophenhilfe .....	50
3	TARIFE.....	50
3.1	ALLGEMEINE MAUTTARIFE .....	50
3.1.1	A 9 Gleinalm und A 9 Bosruck .....	50
3.1.2	A 10 Tauern/Katschberg .....	50
3.1.3	A 11 Karawanken .....	51
3.1.4	A 13 Brenner .....	51
3.1.5	S 16 Arlberg Straßentunnel.....	51
3.2	TARIFARTEN .....	51
3.2.1	Einzelfahrt.....	51
3.2.2	Jahreskarte (ohne Vignettenanrechnung) .....	51
3.2.3	Jahreskarte mit Vignettenanrechnung.....	52
3.2.4	Jahreskarte für Pendler.....	52
3.2.5	Jahreskarte für Lenker von Behindertenfahrzeugen.....	52
3.2.6	Jahreskarte für Lenker mit Behinderung auf der A 13 .....	53
3.2.7	A 13 Monatskarte.....	53
3.2.8	A 13 Anrainerkarte .....	53
3.2.9	14-Fahrten-Monatskarte auf der A 11 .....	54
3.3	VERLUST VON KRAFTFAHRZEUGKENNZEICHENGEBUNDENEN KARTEN .....	54
4	MÖGLICHKEITEN ZUR ENTRICHTUNG .....	54
4.1	BEZAHLUNG VOR ORT AN DER MAUTSTELLE .....	54
4.2	BEZUG IM VORVERKAUF .....	54

4.2.1	Bezug im Webshop und der ASFINAG-App: Bezahlung im Voraus – Pre-Pay.....	54
4.2.2	Vorab-Registrierung im Webshop und der ASFINAG-App: Bezahlung im Nachhinein – Digitale Streckenmaut Flex.....	55
4.2.3	Bezug an Automaten .....	55
4.2.4	Bezug an Vertriebsstellen .....	55
4.2.5	Zahlungsmittel .....	56
4.3	WEITERE SERVICES („Mein Konto“).....	56
4.3.1	Allgemeine Services .....	56
4.3.2	Digitales Abo im persönlichen Benutzerkonto („Mein Konto“).....	56
4.3.3	Bezahlung von Einzelfahrten im Nachhinein (Digitale Streckenmaut Flex) im persönlichen Benutzerkonto („Mein Konto“).....	57
4.4	Nutzungsbedingungen.....	57
4.5	RÜCKTRITTSRECHT.....	57
4.6	BESONDERE BESTIMMUNGEN FÜR UNTERNEHMER.....	58
4.7	ÄNDERUNGSMÖGLICHKEITEN.....	58
4.8	UMREGISTRIERUNG AB BEGINN DER GÜLTIGKEIT .....	59
5	DATENSCHUTZ UND DATENSICHERHEIT .....	61
6	KONTROLLE DER ORDNUNGSGEMÄSSEN ENTRICHTUNG DER STRECKENMAUT.....	62
6.1	MAUTAUF SICHTSORGANE .....	62
6.2	EINZUG VON KRAFTFAHRZEUGKENNZEICHENGE BUNDENEN KARTEN .....	63
7	MAUTPRELLEREI.....	63
7.1	STRAFBARKEIT DER MAUTPRELLEREI.....	63
7.2	UNTERBLEIBEN DER BESTRAFUNG.....	64
7.3	ERSATZMAUT .....	64
7.3.1	Art der Begleichung .....	64
7.3.2	Höhe der Ersatzmaut.....	65
7.3.3	Weiterfahrt.....	67
7.3.4	Begleichung der Ersatzmaut.....	67
8	VERLETZUNG DER ANHALTEPFLICHT .....	67
TEIL B: MAUTORDNUNG FÜR MEHRSPURIGE KRAFTFAHRZEUGE MIT EINEM HÖCHSTEN ZULÄSSIGEN GESAMTGEWICHT VON MEHR ALS 3,5 TONNEN.....		68
1	ALLGEMEINES .....	68
2	ANWENDUNGSBEREICH.....	69
3	MAUTPFLICHT.....	69
3.1	Mautpflichtiges Straßennetz.....	69
3.1.1	Bereiche mit bestehenden Streckenmauten.....	70
3.1.2	Mautpflicht in Baustellenbereichen.....	72
3.1.3	Befristete Zu- und Abfahrten gemäß § 26 Abs. 2 Bundesstraßengesetz .....	72
3.2	Beschilderung .....	73
3.3	Ausnahmen von der Mautpflicht.....	73
3.3.1	Permanente Ausnahmen .....	73
3.3.2	Vorübergehende Ausnahmen .....	75
3.3.3	Besondere Ausnahmen .....	76
4	MAUTTARIFE.....	77
5	ANMELDUNG ZUM UND ABMELDUNG VOM MAUTSYSTEM.....	79
5.1	Allgemeines .....	79
5.2	Deklaration der relevanten EURO-Emissionsklasse .....	79
5.2.1	Deklaration der EURO-Emissionsklasse .....	80
5.2.2	EURO-Emissionsklasse / Zuordnung zu einer Tarifgruppe (Nachweisprüfung).....	81
5.2.3	Dokumente, die zum Nachweis einer EURO-Emissionsklasse geeignet sind .....	87
5.3	GO-Vertriebsstellen .....	88
5.4	Bearbeitungsentgelt.....	88
5.5	Zahlungsverfahren.....	88



5.5.1	Allgemeines .....	88
5.5.2	Zum Post-Pay-Verfahren .....	89
5.5.3	Zum Pre-Pay-Verfahren .....	89
5.6	Datenspeicherung .....	90
5.6.1	Allgemeines .....	90
5.6.2	Verpflichtung zur umgehenden Bekanntgabe von Änderungen der gemäß Punkt 5.6.1 zu speichernden Daten .....	90
5.6.3	VERKAUF von Kraftfahrzeugen .....	91
5.6.4	VERMIETUNG von Kraftfahrzeugen .....	93
5.6.5	Wechselkennzeichen .....	94
5.6.6	Probe- und Überstellungsfahrten .....	95
5.7	Bestimmungen zur GO-Box .....	98
5.7.1	Allgemeines .....	98
5.7.2	Gültigkeitsdauer der GO-Box, Garantie, Austausch, Kostentragung und Rückruf .....	99
5.7.3	Diebstahl, Verlust und Sperre der GO-Box .....	100
5.7.4	Abmeldung, Rückgabe und Verfall von Mautguthaben .....	101
5.7.5	Transport von GO-Boxen ohne Bestehen einer Mautpflicht .....	102
6	EINZELLEISTUNGSINFORMATION UND SAMMELRECHNUNGS-AUFSTELLUNG .....	102
6.1	Einzelleistungsinformationen .....	102
6.2	Sammelrechnungsaufstellung .....	103
7	NACHENTRICHTUNG DER MAUT .....	103
7.1	Nachzahlung bei GO-Vertriebsstellen / Mautaufsichtsorganen .....	103
7.2	Zentrale Nachzahlung bei Verwendung einer zu niedrigen Kategorie oder zu niedrigen Tarifgruppe .....	104
7.3	Nachverrechnung .....	105
8	PFLICHTEN DER KRAFTFAHRZEUGLENKER .....	106
8.1	Ordnungsgemäße Anbringung der GO-Box .....	106
8.2	Ordnungsgemäße Bedienung der GO-Box .....	107
8.2.1	Beispielhafte Darstellung der GO-Box .....	107
8.2.2	Deklaration und Einstellung der Kategorie (ausgenommen bei Omnibussen sowie bei Wohnmobilen) .....	107
8.2.3	Deklaration und Einstellung der Kategorie bei Omnibussen und Wohnmobilen .....	108
8.2.4	Überprüfung der Funktionstüchtigkeit der GO-Box .....	108
9	ÜBERWACHUNG DER EINHALTUNG DER MAUTPFLICHT .....	111
9.1	Mautaufsichtsorgane und deren Befugnisse .....	111
9.2	Ausweise der Mautaufsichtsorgane .....	113
9.3	Kontrollfahrzeuge der Mautaufsichtsorgane .....	113
10	MAUTPRELLEREI .....	113
10.1	Strafbarkeit des Mautprellens .....	113
10.2	Unterbleiben der Bestrafung .....	114
10.3	Ersatzmaut .....	114
10.3.1	Art der Begleichung .....	114
10.3.2	Höhe der Ersatzmaut .....	115
10.3.3	Einleitung eines Verwaltungsstrafverfahrens .....	116
11	DATENSCHUTZ UND DATENSICHERHEIT .....	116
12	VERLETZUNG DER ANHALTEPFLICHT .....	116
13	GERICHTSSTAND UND ANWENDBARES RECHT .....	116
14	ZUSTÄNDIGKEIT UND KUNDENSERVICE (ASFINAG SERVICE CENTER) .....	117
15	BESONDERHEITEN IM ZUSAMMENHANG MIT KRAFTFAHRZEUGEN MIT REINEM ELEKTROANTRIEB ODER MIT REINEM WASSERSTOFF-BRENNSTOFFZELLENANTRIEB .....	117

TEIL C: INTEROPERABILITÄT.....	118
1 ZULASSUNG VON FAHRZEUGGERÄTEN DES SCHWEIZER LSVA MAUTSYSTEMS.....	118
1.1 Allgemeines.....	118
1.2 Bestimmungen zum Fahrzeuggerät.....	118
1.3 Anmeldung.....	119
1.3.1 Anmeldeverfahren.....	119
1.3.2 Deklaration der EURO-Emissionsklasse und Datenänderung.....	119
1.4 Datenaustausch.....	119
1.5 Pflichten der Kraftfahrzeuglenker.....	120
1.5.1 Ordnungsgemäße Anbringung und Bedienung des Fahrzeuggerätes sowie Einstellung der Kategorie am Fahrzeuggerät.....	120
1.5.2 Überprüfung der Funktionstüchtigkeit des Fahrzeuggerätes.....	120
1.6 Signalisierungen des Fahrzeuggerätes.....	120
1.7 Abmeldung.....	121
2 ZWEITVERTRAGSINTEROPERABILITÄT MIT DEUTSCHLAND („TOLL2GO“).....	121
2.1 Allgemeines.....	121
2.2 Voraussetzung für die Nutzung des Dienstes in Österreich.....	121
2.3 Anmeldung.....	122
2.3.1 Erstanmeldung.....	122
2.3.2 Umstieg von einer österreichischen GO-Box auf die TC-OBU.....	124
2.3.3 Deklaration der relevanten EURO-Emissionsklasse.....	125
2.3.4 Fahrzeugdeklaration.....	126
2.4 Ablehnungsrecht.....	126
2.5 Datenspeicherung / Datenaustausch.....	127
2.6 Datenänderungen.....	127
2.7 Verkauf und Vermietung von Kraftfahrzeugen.....	128
2.8 Bestimmungen zur TC-OBU.....	128
2.9 GO-Vertriebsstellen.....	129
2.10 Abmeldung der TC-OBU.....	129
2.11 Nachentrichtung der Maut.....	130
2.12 Pflichten der Kraftfahrzeuglenker.....	130
2.12.1 Ordnungsgemäße Anbringung und Bedienung der TC-OBU sowie Einstellung der Kategorie auf der TC-OBU.....	130
2.12.2 Überprüfung der Funktionstüchtigkeit der TC-OBU.....	131
2.12.3 Signaltöne der TC-OBU.....	131
3 ZULASSUNG VON FAHRZEUGGERÄTEN, DIE FÜR DEN EASYGO+-SERVICE FREIGESCHALTET SIND.....	132
3.1 Allgemeines.....	132
3.2 Bestimmungen zum Fahrzeuggerät (nachfolgend EasyGO+-OBU).....	132
3.3 Anmeldung und Abmeldung zum EasyGO+-Service.....	133
3.4 Datenspeicherung / Datenaustausch.....	133
3.4.1 Ordnungsgemäße Mautentrichtung mit der EasyGO+-OBU.....	134
3.4.2 Nicht-ordnungsgemäße Mautentrichtung mit der EasyGO+-OBU.....	134
3.5 Mitwirkungspflichten.....	134
3.5.1 Fahrzeugdeklaration.....	134
3.5.2 Anbringung und Bedienung der EasyGO+-OBU.....	135
3.5.3 Deklaration und Einstellung der Kategorie.....	135
3.5.4 Überprüfung der Funktionstüchtigkeit der EasyGO+-OBU.....	135
3.5.5 Signaltöne der EasyGO+-OBU.....	135
3.6 Nachentrichtung der Maut.....	136
3.7 Zuständigkeiten und Services.....	137
3.7.1 Service-Anbieter.....	137
3.7.2 GO-Vertriebsstellen.....	137

---

3.7.3	ASFINAG SERVICE CENTER (ASC) .....	137
3.7.4	Besonderheiten.....	137
3.8	Verwendung der „lokalen“, österreichischen GO-Box.....	138
4	ZULASSUNG VON FAHRZEUGGERÄTEN, DIE IM ZUGE DES EUROPEAN ELECTRONIC TOLL SERVICE“ („EETS“) FÜR DIE MAUTENTRICHTUNG IN ÖSTERREICH FREIGESCHALTET SIND .....	138
4.1	European Electronic Toll Service (EETS).....	138
4.2	Bestimmungen zum Fahrzeuggerät (EETS-OBU).....	139
4.3	Anmeldung und Abmeldung zum EETS .....	139
4.4	Datenspeicherung / Datenaustausch .....	140
4.4.1	Ordnungsgemäße Mautentrichtung mit der EETS-OBU .....	140
4.4.2	Nicht-ordnungsgemäße Mautentrichtung mit der EETS-OBU .....	140
4.5	Mitwirkungspflichten.....	140
4.5.1	Fahrzeugdeklaration .....	140
4.5.2	Anbringung und Bedienung der EETS-OBU .....	141
4.5.3	Deklarierung und Einstellung der Kategorie .....	141
4.5.4	Überprüfung der Funktionstüchtigkeit der EETS-OBU .....	141
4.5.5	Signaltöne der EETS-OBU.....	142
4.6	Nachentrichtung der Maut.....	142
4.7	Zuständigkeiten und Services .....	143
4.7.1	EA.....	143
4.7.2	GO-Vertriebsstellen .....	143
4.7.3	ASFINAG Service Center (ASC).....	144
4.7.4	Besonderheiten.....	144
4.8	Verwendung der österreichischen GO-Box .....	144

## PRÄAMBEL

Mit dem aufgrund des ASFINAG-Ermächtigungsgesetzes 1997, BGBl. I Nr. 113/1997, abgeschlossenen Fruchtgenussvertrag wurde der Autobahnen- und Schnellstraßen-Finanzierungs-Aktiengesellschaft (ASFINAG) das Fruchtgenussrecht an allen Autobahnen und Schnellstraßen übertragen. ASFINAG hat somit das Recht, an allen dem Fruchtgenussrecht unterliegenden Bundesstraßen und Bundesstraßenabschnitten von sämtlichen Nutzern Maut einzuheben. Die ASFINAG ist eine auf Grund des ASFINAG-Gesetzes, BGBl. Nr. 591/1982, eingerichtete Aktiengesellschaft, deren Aktien zur Gänze im Eigentum der Republik Österreich stehen.

1. Gemäß den Bestimmungen des Bundesstraßen-Mautgesetzes 2002 (BStMG), BGBl. I Nr. 109/2002 (Verweise auf Gesetze beziehen sich – sofern nichts anderes angeführt wird – auf das jeweilige Gesetz in der jeweils gültigen Fassung), ist die ASFINAG berechtigt, auf allen Autobahnen und Schnellstraßen von den Benützern dieser Straßen, abhängig vom höchsten zulässigen Gesamtgewicht eines Kraftfahrzeuges, eine zeitabhängige Maut oder eine fahrleistungsabhängige Maut einzuheben. Mautpflicht besteht auch hinsichtlich all jener Flächen, die Bestandteile von Bundesstraßen im Sinne des § 3 des Bundesstraßengesetzes 1971 sind.

Gemäß § 14 Abs. 1 BStMG hat die ASFINAG Bestimmungen über die Benützung mautpflichtiger Autobahnen und Schnellstraßen in einer Mautordnung festzulegen. Die vorliegende Mautordnung enthält

- allgemeine Bestimmungen für die Entrichtung der zeitabhängigen Maut betreffend Kraftfahrzeuge, deren höchstes zulässiges Gesamtgewicht nicht mehr als 3,5 Tonnen beträgt (Teil A I dieser Mautordnung), wobei die Einhebung bzw. die Durchführung der mit dieser zusammenhängenden operativen Aufgaben (Service Center für den Bereich Vignette, Vignettenproduktion, Vignettenvertrieb etc.) durch die ASFINAG Maut Service GmbH, Alpenstraße 99, A-5020 Salzburg, bzw. durch die ASFINAG Service GmbH, Traunuferstraße 9, A-4052 Ansfelden und ASFINAG Alpenstraße GmbH, Rennweg 10 A, A-6020 Innsbruck, im Namen und auf Rechnung der ASFINAG erfolgt, sowie
- allgemeine Bestimmungen für die Entrichtung der fahrleistungsabhängigen Maut für Kraftfahrzeuge, deren höchstes zulässiges Gesamtgewicht mehr als 3,5 Tonnen beträgt (Teil B dieser Mautordnung), wobei das vollelektronische Mautsystem zur Einhebung der fahrleistungsabhängigen Maut durch die ASFINAG Maut Service GmbH, Alpenstraße 99, A-5020 Salzburg betrieben wird bzw. die Durchführung der damit zusammenhängender operativen Aufgaben durch die ASFINAG Maut Service GmbH, Alpenstraße 99, A-5020 Salzburg, bzw. durch die ASFINAG Service GmbH, Traunuferstraße 9, A-4052 Ansfelden und ASFINAG Alpenstraße GmbH, Rennweg 10 A, A-6020 Innsbruck, im Namen und auf Rechnung der ASFINAG erfolgt.

2. Durch Erlass der Bundesministerin für Klimaschutz, Umwelt, Energie, Mobilität, Innovation und Technologie im Einvernehmen mit dem Bundesminister für Finanzen gegenüber der ASFINAG werden die allgemeinen Bestimmungen und Mautentgelte hinsichtlich der Streckenmaut bezüglich der Strecken der A 9, A 10, A 11, A 13 und S 16 erlassen. Die in § 32 BStMG angeführten gesetzlichen Grundlagen für die Einhebung von Streckenmaut werden im Folgenden nach den bestehenden Mautstrecken dargestellt.

A 9 Pyhrn Autobahn: Die Maut wird zwischen den Anschlussstellen Spital/Pyhrn und Arding sowie zwischen dem Knoten St. Michael und der Anschlussstelle Übelbach eingehoben. Die bemaute Strecke gliedert sich in zwei Teilabschnitte und beinhaltet den Bosruck- und den Gleinalmtunnel. Die Ermächtigung zur Einhebung eines Entgeltes ist in § 2 (1) Pyhrn Autobahn-Finanzierungsgesetz, BGBl Nr. 479/1971, geregelt.

A 10 Tauern Autobahn: Die Maut wird zwischen den Anschlussstellen Flachau und Rennweg eingehoben. Die bemaute Strecke beinhaltet den Tauern- und den Katschbergtunnel. Die Ermächtigung zur Einhebung eines Entgeltes ist in § 2 (1) Tauernautobahn-Finanzierungsgesetz, BGBl Nr. 115/1969, geregelt.

A 11 Karawanken Autobahn: Die Maut wird zwischen der Anschlussstelle St. Jakob/Rosental und der Staatsgrenze (Karawankentunnel) eingehoben. Die Ermächtigung zur Einhebung eines Entgeltes ist in Artikel 12 des oben angeführten Vertrages und in § 2 des Karawanken Autobahn-Finanzierungsgesetzes, BGBl Nr. 442/1978, geregelt.

A 13 Brenner Autobahn: Die Mautpflicht erstreckt sich zwischen dem Knoten Innsbruck-Amras bzw. Innsbruck-Wilten und der Staatsgrenze am Brennerpass. Die Ermächtigung ist in § 1 Abs. 1 des Gesetzes betreffend Finanzierung der Autobahn Innsbruck-Brenner, BGBl Nr. 135/1964, geregelt.

S 16 Arlberg Schnellstraße: Die Maut wird zwischen den Anschlussstellen St. Anton am Arlberg und Langen/Arlberg eingehoben. Die bemaute Strecke beinhaltet den Arlbergtunnel. Die Ermächtigung ist in § 2 (1) Arlberg Schnellstraße-Finanzierungsgesetz, BGBl 113/1973, geregelt.

Die Streckenmaut wird durch die ASFINAG Maut Service GmbH, Alpenstraße 99, A-5020 Salzburg, im Namen und auf Rechnung der ASFINAG eingehoben. Die Mauteinhebung erfolgt für Kraftfahrzeuge, deren höchstes zulässiges Gesamtgewicht nicht mehr als 3,5 Tonnen beträgt, gemäß Teil A II dieser Mautordnung. Für Kraftfahrzeuge mit einem höchsten zulässigen Gesamtgewicht von mehr 3,5 Tonnen ist die gesetzliche Grundlage das Bundesstraßen-Mautgesetz 2002 und gelten die Bestimmungen des Teils B dieser Mautordnung.

3. Der Teil A I, der Teil B und Teil C dieser Mautordnung wurden gemäß § 14 Abs. 2 BStMG von der Bundesministerin für Klimaschutz, Umwelt, Energie, Mobilität, Innovation und Technologie im Einvernehmen mit dem Bundesminister für Finanzen genehmigt, der Teil A II dieser Mautordnung wurde von der Bundesministerin für Klimaschutz, Umwelt, Energie,

Mobilität, Innovation und Technologie im Einvernehmen mit dem Bundesminister für Finanzen gegenüber der ASFINAG erlassen.

Soweit im Folgenden personenbezogene Bezeichnungen nur in männlicher Form angeführt werden, beziehen sich diese auf Männer und Frauen in gleicher Weise.

## TEIL A I: MAUTORDNUNG FÜR KRAFTFAHRZEUGE MIT EINEM HÖCHSTEN ZULÄSSIGEN GESAMTGEWICHT VON NICHT MEHR ALS 3,5 TONNEN

### 1 ALLGEMEINE BESTIMMUNGEN

#### 1.1 BEGRIFFSDEFINITIONEN

- **Vignette:** Sofern nachfolgend der Begriff „Vignette“ verwendet wird, umfasst dieser sowohl die Klebevignette als auch die Digitale Vignette.
- **Gültige Vignette:** Die Maut ist dann ordnungsgemäß entrichtet, wenn für den Zeitraum der Nutzung des mautpflichtigen Straßennetzes entweder eine (der Fahrzeugart entsprechende) gültige Klebevignette ordnungsgemäß am Fahrzeug angebracht ist (Ausnahme siehe Punkt 2.2.2) oder für das Kraftfahrzeugkennzeichen (entsprechend der Fahrzeugart) eine gültige Digitale Vignette ordnungsgemäß im Mautsystem registriert ist.
- **Bestellbestätigung:** Hierbei handelt es sich um jenes Dokument, welches im Zuge des Erwerbs einer Digitalen Vignette (Registrierung im Mautsystem) ausgestellt wird. Dieses Dokument enthält insbesondere Daten zum registrierten Kraftfahrzeugkennzeichen, zur Fahrzeugart und zum Gültigkeitszeitraum, sowie die Produkt-ID, die der eindeutigen Identifizierung der Digitalen Vignette dient.
- **Quittungsallonge:** Hierunter versteht sich der untere Abschnitt (Trägerfolie) einer Klebevignette.
- **Vignettenart:** Hierunter versteht man die fahrzeugbezogene Unterscheidung zwischen Vignetten für einspurige und Vignetten für mehrspurige Kraftfahrzeuge mit einem höchsten zulässigen Gesamtgewicht von nicht mehr als 3,5 t.
- **ASFINAG-App:** Wenn im Nachfolgenden von der ASFINAG-App gesprochen wird, ist die ASFINAG-App „Unterwegs“ gemeint.
- **Vignettenevidenz:** Dabei handelt es sich um ein unter [www.asfinag.at](http://www.asfinag.at) abrufbares öffentliches Register, in dem jede Person kostenlos durch Eingabe eines Kennzeichens abfragen kann, ob ein Kraftfahrzeug über eine Digitale Vignette oder über eine Digitale Streckenmaut verfügt und für welche Zeiträume sie gelten.
- **Fahrzeugart:** Hierunter versteht man die Unterscheidung zwischen einspurigen und mehrspurigen Kraftfahrzeugen mit einem höchst zulässigen Gesamtgewicht von nicht mehr als 3,5 t.
- **Digitales Abo:** Beim Digitalen Abo handelt es sich um einen unbefristeten Bezug von Digitalen Jahresvignetten bzw. Digitalen Jahreskarten analog einem Abonnementvertrag.

#### 1.2 ANWENDUNGSBEREICH

Mautordnung Teil A I findet Anwendung auf alle Kraftfahrzeuge mit einem höchsten zulässigen Gesamtgewicht bis einschließlich 3,5 t. Diese unterliegen einer zeitabhängigen Maut (Vignette). Verweise auf die jeweiligen Punkte in diesem Teil A I der Mautordnung beziehen sich – sofern nichts anderes angeführt – auf die jeweiligen Punkte des Teils A I der Mautordnung.

Gemäß § 10 Abs 3 letzter Satz BStMG gelten Kraftfahrzeuge mit drei Rädern als einspurige Kraftfahrzeuge.

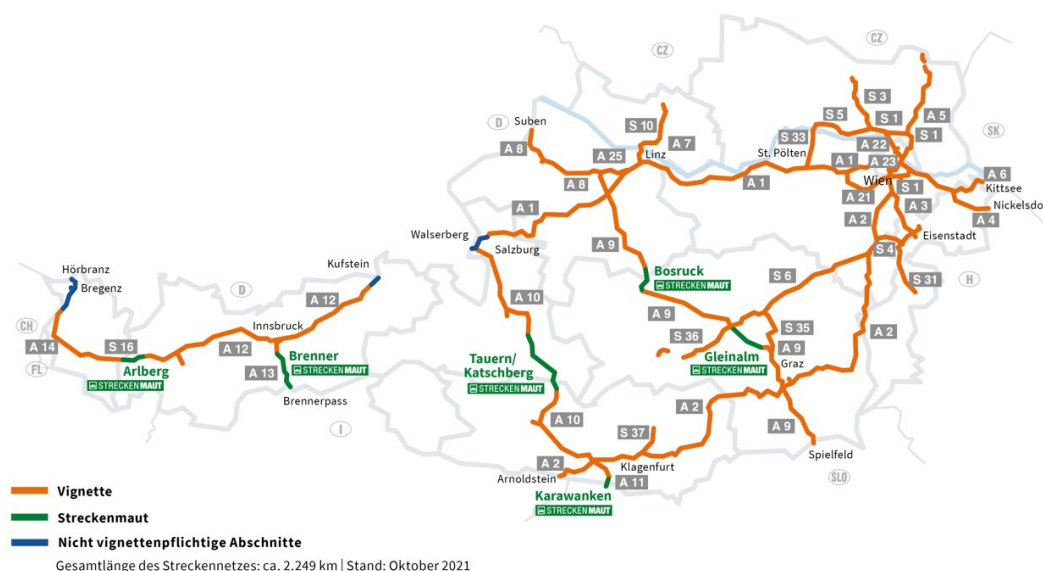
Für Anhänger, die von mehrspurigen Kraftfahrzeugen mit einem höchsten zulässigen Gesamtgewicht bis einschließlich 3,5 t gezogen werden, sowie für Beiwagen einspuriger Kraftfahrzeuge ist keine zeitabhängige Maut zu entrichten.

Mehrspurige Kraftfahrzeuge, die noch nie zum Verkehr zugelassen waren und Probefahrt- oder Überstellungskennzeichen führen, unterliegen der zeitabhängigen Maut, sofern ihr Eigengewicht nicht mehr als 3,5 t beträgt. Bei Fahrten mit Probefahrt- oder Überstellungskennzeichen ist eine Kopie des Typenscheines bzw. eine Bestätigung des Erzeugers oder dessen gemäß § 29 Abs. 2 KFG Bevollmächtigten über das Eigengewicht des Kraftfahrzeuges mitzuführen, die über Verlangen vorzuweisen ist. Wird aufgrund dieses Verlangens kein ordnungsgemäßer Nachweis erbracht, gilt das kontrollierte mehrspurige Kraftfahrzeug als ein Kraftfahrzeug mit einem Eigengewicht von mehr als 3,5 t.

### 1.3 VIGNETTENPFLICHT

#### 1.3.1 Mautpflichtiges Straßennetz

Die Benützung der Autobahnen und Schnellstraßen mit mautpflichtigen Kraftfahrzeugen, sofern keine Ausnahmen bestehen, unterliegt einer zeitabhängigen Maut:



Grafik 1



Ausschnitt Wien:



Erweiterungen des mautpflichtigen Straßennetzes werden im Anhang 4 (Mautabschnittstarife netto) festgehalten. Mit Inkrafttreten der in diesen Anhängen zu veröffentlichenden Erweiterungen unterliegen die neuen Mautabschnitte auch der zeitabhängigen Maut.

Nachfolgende Autobahn- und Schnellstraßenabschnitte (Strecken) sind gemäß § 13 Abs. 1a iVm § 33 Abs. 14 und 15 BStMG von der Entrichtung einer zeitabhängigen Maut ausgenommen:

- A 1 Westautobahn zwischen der Staatsgrenze am Walsberg und der Anschlussstelle Salzburg Nord
- A 12 Inntalautobahn zwischen der Staatsgrenze bei Kufstein und der Anschlussstelle Kufstein-Süd
- A 14 Rheintal/Walgau Autobahn zwischen der Staatsgrenze bei Hörbranz und der Anschlussstelle Hohenems

Die A 26 Linzer Autobahn unterliegt der Vignettenpflicht erst mit Ablauf des Tages der Verkehrsfreigabe ihres Anschlusses an die A7 Mühlkreis Autobahn Knoten Linz/Hummelhof.

Nachfolgende Autobahn- und Schnellstraßenabschnitte (Strecken) sind gemäß § 10 Abs. 2 BStMG von der Entrichtung einer zeitabhängigen Maut ausgenommen (siehe dazu Mautordnung Teil A II):

- A 9 Pyhrn Autobahn in den Abschnitten zwischen der Anschlussstelle Spital/Pyhrn und der Anschlussstelle Ardning und zwischen der Anschlussstelle St. Michael und Übelbach
- A 10 Tauern Autobahn im Abschnitt zwischen der Anschlussstelle Flachau und der Anschlussstelle Rennweg
- A 11 Karawanken Autobahn im Abschnitt zwischen der Anschlussstelle St. Jakob im Rosental und der Staatsgrenze im Karawankentunnel
- A 13 Brenner Autobahn
- S 16 Arlberg Schnellstraße im Abschnitt zwischen der Anschlussstelle St. Anton und der Anschlussstelle Langen

Folgende Autobahn- oder Schnellstraßenabschnitte sind gemäß der Verordnung des Bundesministers für Verkehr, Innovation und Technologie über die Ausnahme von Bundesstraßenstrecken von der Mautpflicht (Mautstreckenausnahmenverordnung 2010) von der Pflicht der Entrichtung einer zeitabhängigen Maut ausgenommen:

- S 5 Stockerauer Schnellstraße im Abschnitt zwischen dem Knoten Jettsdorf (S33) und Krems (Landesstraße B 3, Landesstraße B 37).

### 1.3.2 Beschilderung

Im Bereich der Bundesstraßen- und Landesstraßen-Grenzübergänge mit Kraftfahrzeugverkehr wird durch Hinweisschilder über die Vignettenpflicht informiert (siehe Grafik 3a und Grafik 3b). Die Vignettenpflicht von mautpflichtigen Strecken wird weiters durch zusätzliche Hinweisschilder an den Auffahrten angezeigt (siehe Grafik 4).



Graphik 3b\*



Graphik 4\*

(\*GO zeigt die Mautpflicht in Bezug auf Kraftfahrzeuge mit einem höchsten zulässigen Gesamtgewicht von mehr als 3,5 t an – siehe Mautordnung Teil B)

Die Ausnahme von der Vignettenpflicht gemäß § 13 Abs 1a und 1b BStMG wird durch Zusatzschilder an den Grenzübergängen bzw. Auffahrten im Bereich der betroffenen Abschnitte angezeigt (siehe Grafik 5 am Beispiel der A 14).



### 1.3.3 Ausnahmen von der Vignettenpflicht

#### 1.3.3.1 Permanente Ausnahmen

Folgende Kraftfahrzeuge sind von der Vignettenpflicht ausgenommen:

- Kraftfahrzeuge, an denen gemäß § 20 Abs. 1 Z 4 und Abs. 5 Kraftfahrgesetz 1967 (im Folgenden kurz „KFG“) Scheinwerfer oder Warnleuchten mit blauem Licht sichtbar angebracht sind. Im Fall von Kraftfahrzeugen gemäß § 20 Abs. 5 KFG besteht eine Ausnahme von der Mautpflicht nur für die Dauer der Verwendung des Scheinwerfers oder der Warnleuchte mit blauem Licht und wenn bei der Verwendung den gemäß § 20 Abs. 6 KFG erteilten Auflagen und Bedingungen entsprochen wird. Die Rückfahrt von einem Einsatz, bei dem Scheinwerfer oder Warnleuchten mit blauem Licht verwendet wurden, ist ebenfalls von der Vignettenpflicht ausgenommen.
- Kraftfahrzeuge, an denen gemäß § 20 Abs 5 KFG Scheinwerfer oder Warnleuchten mit blauem Licht sichtbar angebracht sind und die auf gemeinnützige Einrichtungen, deren Aufgaben durch überwiegend ehrenamtlich tätige Mitglieder oder Mitarbeiter besorgt werden, zugelassen sind. Einer Zulassung ist die regelmäßige Verwendung von Kraftfahrzeugen für Zwecke dieser Einrichtungen (oder einer in § 20 Abs 1 Z 4 KFG genannten Einrichtung) gleichzuhalten, wenn an den Kraftfahrzeugen gemäß § 20 Abs 5 KFG Scheinwerfer oder Warnleuchten mit blauem Licht sichtbar angebracht sind. Die jeweilige Einrichtung hat die Ausnahme von der Vignettenpflicht bei der ASFINAG jährlich bis zum 30. September für das Folgejahr schriftlich zu beantragen und dabei durch entsprechende Nachweise zu belegen, dass die in dieser Bestimmung festgelegten Voraussetzungen erfüllt sind und für welche Kraftfahrzeuge die Ausnahme beantragt wird.
- Kraftfahrzeuge von Feuerwehrverbänden, an denen gemäß § 20 Abs. 5 KFG Scheinwerfer oder Warnleuchten mit blauem Licht sichtbar angebracht sind.
- Heeresfahrzeuge (§ 2 Abs.1 Z 38 Kraftfahrgesetz 1967).
- Kraftfahrzeuge, die im Rahmen des Übereinkommens zwischen den Vertragsstaaten des Nordatlantikvertrages und den anderen an der Partnerschaft für den Frieden teilnehmenden Staaten über die Rechtsstellung ihrer Truppen („PfP-SOFA“) eingesetzt werden. Werden bei diesen Fahrten nicht militärische Kraftfahrzeuge eingesetzt, unterliegen diese Fahrzeuge vorläufig den Bestimmungen der zeitabhängigen Maut. Die im Zuge dieser Fahrten bezahlte Maut wird von der ASFINAG spesenfrei rückerstattet. Das Ersuchen um Rückerstattung ist von der jeweils zuständigen staatlichen Behörde nach Abschluss der Fahrten unter Vorlage der entsprechenden Nachweise direkt an die ASFINAG Maut Service GmbH (siehe Anhang 7a) zu richten.
- Kraftfahrzeuge, die in Durchführung von Maßnahmen der Friedenssicherung im Rahmen einer internationalen Organisation, der Organisation für Sicherheit und Zusammenarbeit in Europa oder der Europäischen Union auf Grund eines Beschlusses im Rahmen der gemeinsamen Außen- und Sicherheitspolitik eingesetzt werden. Werden bei diesen Fahrten nicht militärische Kraftfahrzeuge eingesetzt, unterliegen diese Fahrzeuge vorläufig den Bestimmungen der zeitabhängigen Maut. Die im Zuge dieser Fahrten bezahlte Maut wird von der ASFINAG spesenfrei rückerstattet. Das Ersuchen um Rückerstattung ist von der jeweils zuständigen staatlichen Behörde nach Abschluss der Fahrten unter Vorlage der

entsprechenden Nachweise direkt an die ASFINAG Maut Service GmbH (siehe Information bei Punkt 1.13) zu richten.

- Kraftfahrzeuge des öffentlichen Sicherheitsdienstes, der Finanzverwaltung, der Justizwache, ausländischer Sicherheitsbehörden gemäß § 2 Abs. 3 des Polizeikooperationsgesetzes, sowie ausländischer Zoll- und Justizbehörden. Beschlagnahmte Kraftfahrzeuge, mit denen das mautpflichtige Straßennetz benutzt wird und an denen ein amtliches Kraftfahrzeugkennzeichen der Finanzverwaltung angebracht wurde, unterliegen nicht der Mautpflicht.
- Kraftfahrzeuge eines öffentlichen ausländischen Hilfsdienstes, einer ausländischen Feuerwehr oder eines ausländischen Rettungsdienstes. Für diese Kraftfahrzeuge besteht nur dann eine Ausnahme von der Mautpflicht, wenn an den Fahrzeugen Scheinwerfer oder Warnleuchten mit blauem Licht sichtbar außen angebracht sind und nur für die Dauer der Verwendung des Scheinwerfers oder der Warnleuchte mit blauem Licht. Die Rückfahrt von einem Einsatz, bei dem Scheinwerfer oder Warnleuchten mit blauem Licht verwendet wurden, ist ebenfalls von der Vignettenpflicht ausgenommen.

Für Kraftfahrzeuge, die mit Probe- oder Überstellungskennzeichen oder diesen gleichgestellten Kraftfahrzeugkennzeichen das mautpflichtige Straßennetz benützen, besteht keine Ausnahme von der Mautpflicht, auch wenn an diesen Kraftfahrzeugen Scheinwerfer oder Warnleuchten mit blauem Licht sichtbar außen angebracht wurden.

Die Autobahnen- und Schnellstraßen-Finanzierungs-Aktiengesellschaft hat kostenlos Vignetten für Heeresfahrzeuge (§ 2 Z 38 Kraftfahrzeuggesetz 1967), für Kraftfahrzeuge des öffentlichen Sicherheitsdienstes, der Finanzverwaltung und der Justizwache abzugeben, denen gemäß § 48 Abs. 1 Kraftfahrzeuggesetz 1967 ein Deckkennzeichen zugewiesen wurde.

In Zweifelsfällen ist die ASFINAG berechtigt, Nachweise über das Vorliegen der oben angeführten Voraussetzungen für eine Ausnahme zu verlangen.

### 1.3.3.2 Vorübergehende Ausnahmen

#### 1.3.3.2.1 *Unaufschiebbare Verkehrsbeschränkungen*

Im Falle einer unaufschiebbaren Verkehrsbeschränkung im begleitenden Straßennetz im Sinne des § 44b Abs. 1 Straßenverkehrsordnung (StVO) besteht auf den als Umleitung dienenden Autobahn- oder Schnellstraßenabschnitten keine Vignettenpflicht, soweit die Verkehrsbeschränkung durch die Organe der Straßenaufsicht, des Straßenerhalters, der Feuerwehr, der Gebrechendienste öffentlicher Versorger oder Entsorgungsunternehmen angeordnet wird, und die Zwangsumleitung auf eine Autobahn oder Schnellstraße vorgenommen wird. Wenn das Kraftfahrzeug über keine gültige Vignette verfügt, ist die Autobahn oder Schnellstraße über die nächstmögliche Ausfahrt wieder zu verlassen.

#### *1.3.3.2.2 Ausnahmen bei humanitären Hilfstransporten*

Fahrten im Rahmen von humanitären Hilfstransporten in Notstandsfällen, die von Kraftfahrzeugen durchgeführt werden, deren höchstes zulässiges Gesamtgewicht bis zu 3,5 t beträgt, können von der ASFINAG gemäß § 5 Abs. 2 BStMG anlassbezogen von der Entrichtung der Maut durch Ergänzung dieser Bestimmung ausgenommen werden.

Um eine derartige Fahrt ohne Verpflichtung zur Entrichtung der Maut (Anbringung einer Vignette im Sinne von Punkt 2 bzw. Registrierung des Kennzeichens im Mautsystem im Sinne von Punkt 3) durchführen zu können, muss zumindest 24 Stunden vor Benützung des mautpflichtigen Straßennetzes per Mail (info@asfinag.at) oder per Fax (+43 / 1 955 12 77) der Ausnahmeantrag gemäß Anhang 3a (der unter [www.asfinag.at](http://www.asfinag.at) abrufbar ist) ausgefüllt und ordnungsgemäß unterfertigt übermittelt werden. Der Antragsteller erhält eine Rückbestätigung, die während der mautbefreiten Fahrt mitzuführen und auf Verlangen als Nachweis der Berechtigung vorzuweisen ist. Eine Mautbefreiung für Fahrten im Rahmen von humanitären Hilfstransporten gilt sowohl für die Hin- als auch die Rückfahrt.

Diese Regelung gilt ausnahmslos nur für den Fall, dass ein Anlass im Sinne des § 5 Abs. 2 BStMG vorliegt und an dieser Stelle der konkrete Anlassfall in der Mautordnung kundgemacht wird.

#### *1.3.3.2.3 Ausnahmen auf Ersuchen des Bundesministeriums für Inneres (BM.I) im Rahmen des staatlichen Krisen und- Katastrophenschutzmanagements oder der internationalen Katastrophenhilfe*

Auf Ersuchen des Bundesministeriums für Inneres (BM.I) können Fahrten, die von Kraftfahrzeugen mit einem höchsten zulässigen Gesamtgewicht bis zu 3,5 t im Rahmen des staatlichen Krisen und- Katastrophenschutzmanagements oder der internationalen Katastrophenhilfe durchgeführt werden, anlassbezogen von der Entrichtung der Maut ausgenommen werden.

Damit derartige Fahrten ohne Verpflichtung zur Entrichtung der Maut (Anbringung einer Klebevignette im Sinne von Punkt 2 bzw. Registrierung des Kennzeichens im Mautsystem im Sinne von Punkt 3) durchgeführt werden können, hat das Bundesministerium für Inneres (BM.I) diese Fahrten unter Auflistung der Kennzeichen der betroffenen Kraftfahrzeuge und Bekanntgabe der voraussichtlichen Fahrstrecke und des Ausnahmezeitraumes der ASFINAG vor Benützung des mautpflichtigen Straßennetzes bekannt zu geben.

In den betroffenen Kraftfahrzeugen ist die schriftliche Bestätigung des Bundesministeriums für Inneres (BM.I) über die konkrete Ausnahme von der Mautpflicht während der mautbefreiten Fahrt mitzuführen und auf Verlangen als Nachweis der Berechtigung vorzuweisen.

## **1.4 VIGNETTENPREISE**

Die Vignettenpreise werden mit Verordnung der Bundesministerin für Klimaschutz, Umwelt, Energie, Mobilität, Innovation und Technologie im Einvernehmen mit dem Bundesminister für Finanzen festgelegt. Die gültigen Vignettenpreise sind im Anhang 1 angeführt und nach Art des Kraftfahrzeuges und der Dauer der Benützung unterschiedlich; sie beinhalten jeweils 20 % Umsatzsteuer.

## 1.5 DAUER DER BENÜTZUNGSBERECHTIGUNG

Der Gültigkeitszeitraum ist sowohl bei Klebevignette als auch bei der Digitalen Vignette ident. Die Gültigkeitsdauer der Klebevignette ist durch Sichtprüfung kontrollierbar, jene der Digitalen Vignette durch kostenlose Abfrage des Kraftfahrzeugkennzeichens in der Vignettenevidenz.

### 1.5.1 Jahresvignette

Die Klebe-Jahresvignette gilt für das auf der Klebevignette bezeichnete Jahr. Sie darf weiters vom 01. Dezember des Vorjahres und bis zum 31. Jänner des Folgejahres des auf der Klebevignette bezeichneten Jahres verwendet werden (siehe Anhang 1).

Bei Verwendung der Digitalen Jahresvignette wird der Gültigkeitszeitraum, neben der Abfragemöglichkeit in der Vignettenevidenz, auch auf der (letztgültigen) Bestellbestätigung anlässlich der Registrierung des Kennzeichens im Mautsystem angezeigt.

### 1.5.2 Zweimonatsvignette

Die Zweimonatsvignette berechtigt ab dem ersten Gültigkeitstag zur Straßenbenützung im Zeitraum von zwei Monaten. Der erste Gültigkeitstag kann innerhalb des Gültigkeitszeitraums gewählt werden (zu möglichen Einschränkungen bei der Digitalen Zweimonatsvignette siehe insbesondere Punkt 3.2.1.1).

Bei Verwendung einer Klebe-Zweimonatsvignette wird der erste Gültigkeitstag durch Lochmarkierung gemäß den Klebevignettenmustern (siehe Anhang 1) durch den Verkäufer in den Klebevignetten-Verkaufsstellen festgehalten.

Bei Verwendung der Digitalen Zweimonatsvignette wird der Gültigkeitszeitraum, neben der Abfragemöglichkeit in der Vignettenevidenz, auch auf der (letztgültigen) Bestellbestätigung anlässlich der Registrierung des Kennzeichens im Mautsystem angezeigt.

Die Gültigkeit endet mit Ablauf jenes Tages des zweiten Monats, der nach seiner Zahl dem Tag, an dem die Frist zu laufen beginnt (= erster Gültigkeitstag), entspricht oder, wenn ein entsprechender Tag fehlt, mit Ablauf des letzten Tages des zweiten Monats (siehe Anhang 1). Der letztmögliche erste Gültigkeitstag einer Zweimonatsvignette aus dem laufenden Kalenderjahr ist der 30. November. Eine Verwendung dieser Zweimonatsvignette ist – wegen des zweimonatigen Gültigkeitszeitraumes – bis 30. Jänner des Folgejahres zulässig. Sollte eine Zweimonatsvignette ihren ersten Gültigkeitstag im Dezember des laufenden Kalenderjahres haben, dann ist eine Zweimonatsvignette des Folgejahres zu erwerben.

### 1.5.3 Zehntagesvignette

Die Zehntagesvignette berechtigt ab dem ersten Gültigkeitstag zur Straßenbenützung an zehn aufeinander folgenden Kalendertagen. Der erste Gültigkeitstag kann innerhalb des

Gültigkeitszeitraums gewählt werden (zu möglichen Einschränkungen bei der Digitalen Zehntagesvignette siehe insbesondere Punkt 3.2.1.1).

Bei Verwendung einer Klebe-Zehntagesvignette wird der erste Gültigkeitstag durch Lochmarkierung gemäß den Klebevignettenmustern (siehe Anhang 1) durch den Verkäufer in den Klebevignetten-Verkaufsstellen festgehalten.

Bei Verwendung der Digitalen Zehntagesvignette wird der Gültigkeitszeitraum, neben der Abfragemöglichkeit in der Vignettenevidenz, auch auf der (letztgültigen) Bestellbestätigung anlässlich der Registrierung des Kennzeichens im Mautsystem angezeigt.

Der letztmögliche erste Gültigkeitstag einer Zehntagesvignette aus dem laufenden Kalenderjahr ist der 30. November. Eine Verwendung dieser Zehntagesvignette ist – wegen des zehntägigen Gültigkeitszeitraumes – bis 9. Dezember des laufenden Kalenderjahres zulässig. Sollte eine Zehntagesvignette ihren ersten Gültigkeitstag im Dezember des laufenden Kalenderjahres haben, dann ist eine Zehntagesvignette des Folgejahres zu erwerben.

## **1.6 ERLEICHTERUNGEN**

### **1.6.1 Gratisvignette für Menschen mit Behinderung**

Menschen mit Behinderung („Anspruchsberechtigte“) haben unter den Voraussetzungen des § 13 BStMG in Verbindung mit dem Versicherungssteuergesetz 1953 sowie der dazu ergangenen Verordnung (ANB-V idgF) Anspruch auf eine kostenlose Digitale Vignette.

Hierzu hat sich der Anspruchsberechtigte an die für die Zulassung des Kraftfahrzeuges örtlich zuständige Zulassungsstelle zu wenden.

Die Prüfung der Anspruchsvoraussetzungen gemäß § 13 Abs 2 BStMG erfolgt durch die Gemeinschaftseinrichtung der zum Betrieb der Kraftfahrzeug-Haftpflichtversicherung berechtigten Versicherer („Gemeinschaftseinrichtung“).

Nach positivem Abschluss der Prüfung der Anspruchsvoraussetzungen veranlasst die Gemeinschaftseinrichtung die Registrierung des Kraftfahrzeugkennzeichens des befreiten Kraftfahrzeuges im Mautsystem der ASFINAG. Gleiches gilt für Änderungen des Kraftfahrzeugkennzeichens des befreiten Kraftfahrzeuges eines Anspruchsberechtigten.

Zum Zeitpunkt der Registrierung im Mautsystem der ASFINAG erhält der Anspruchsberechtigte eine kostenlose Digitale Vignette.

Eine Abfrage des Kraftfahrzeugkennzeichens in der Vignettenevidenz (siehe Punkt 1) gibt Aufschluss darüber, ob ein befreites Kraftfahrzeug über eine gültige Digitale Vignette verfügt und für welchen Zeitraum diese gilt. Die Digitale Vignette wird in der Vignettenevidenz im jeweiligen Jahr als Digitale Jahresvignette (siehe Punkt 1.5.1 „Dauer der Benützungsberechtigung“) angezeigt.

### 1.6.2 Rückerstattungsanspruch von bezogenen Vignetten für Menschen mit Behinderung

Gemäß § 13 Abs 7 BStMG hat die ASFINAG einem Anspruchsberechtigten auf Antrag den Preis einer oder mehrerer Jahresvignetten, die er nachweislich für das auf ihn zugelassene Kraftfahrzeug erworben hat, ab dem Kalenderjahr zurückzuerstatten, in dem eine der genannten Eintragungen im Behindertenpass des Anspruchsberechtigten gegolten hat.

Pro Anspruchsberechtigtem und Vignettenjahr wird der Preis für eine Jahresvignette rückerstattet.

Um eine Rückerstattung zu beantragen, hat der Antragsteller bei der ASFINAG Maut Service GmbH (siehe Information bei Punkt 1.13) folgende Dokumente vorzulegen:

- Kopie der Zulassungsbescheinigung des Inhabers des Behindertenpasses
- Nachweis über einen Wohnsitz oder gewöhnlichen Aufenthalt im Inland
- Kopie des Behindertenpasses, in dem die Unzumutbarkeit der Benützung öffentlicher Verkehrsmittel oder die Blindheit eingetragen sind
- Rechnung der vorab gekauften Klebe-Jahresvignette bzw. deren Quittungsallonge bzw. Produkt-ID der Digitalen Jahresvignette

In Zweifelsfällen ist die ASFINAG berechtigt, weitere Nachweise (z. B. Bestätigung des Bundesamtes für Soziales und Behindertenwesen, dass keine Vignette kostenlos zur Verfügung gestellt wurde) zu verlangen.

## 1.7 MITWIRKUNGSPFLICHTEN

Vor dem Befahren des mautpflichtigen Straßennetzes hat sich der Lenker eines mautpflichtigen Kraftfahrzeugs zu vergewissern, dass die zeitabhängige Maut für den Zeitraum der beabsichtigten Nutzung des mautpflichtigen Straßennetzes (vorab) ordnungsgemäß entrichtet wurde. Dies beinhaltet jedenfalls die Überprüfung, ob die Maut mit der dem Kraftfahrzeug entsprechende Vignettenart ordnungsgemäß entrichtet wurde.

Bei Verwendung der Klebevignette hat überdies eine Sichtprüfung insbesondere hinsichtlich Art und Ort der Anbringung der Klebevignette (soweit das bloße Mitführen der Klebevignette nicht ausdrücklich erlaubt ist, siehe Punkt 2.2.2), hinsichtlich ihrer „Unversehrtheit“ sowie hinsichtlich ihrer Sicht- und Kontrollierbarkeit zu erfolgen.

Bei Verwendung der Digitalen Vignette hat jedenfalls eine Abfrage des Kraftfahrzeugkennzeichens in der Vignettenevidenz (siehe Punkt 1) unmittelbar vor Nutzung des mautpflichtigen Straßennetzes zu erfolgen, welche Aufschluss darüber gibt, ob ein Kraftfahrzeug über eine gültige Digitale Vignette verfügt und für welchen Zeitraum diese gilt (bzw. gelten, sofern das Kraftfahrzeug über mehrere Digitale Vignetten verfügt).

Darüber hinaus hat jeder Kraftfahrzeuglenker gemäß § 102 Abs 2 KFG sicherzustellen, dass während der Fahrt das behördliche Kennzeichen des mautpflichtigen Kraftfahrzeugs dauerhaft und vollständig sichtbar und nicht durch Verschmutzung, Schneebeleg, Beschädigung oder Verformung unlesbar ist.



Sollte die zeitabhängige Maut nicht ordnungsgemäß vorab entrichtet worden sein, hat der Kraftfahrzeuglenker von seiner Absicht, das mautpflichtige Straßennetz zu befahren, Abstand zu nehmen. Andernfalls wird der Tatbestand der Mautprellerei gemäß Punkt 1.9 verwirklicht.

## 1.8 KONTROLLE DER EINHALTUNG DER VIGNETTENPFLICHT

### 1.8.1 Kontrolle durch Mautaufsichtsorgane

Die Einhaltung der Entrichtung der zeitabhängigen Maut wird gemäß §§ 17ff BStMG von den Mautaufsichtsorganen kontrolliert. Die Mautaufsichtsorgane sind Organe der öffentlichen Aufsicht. Sie werden gemäß den Vorgaben in § 17 Abs 2 BStMG bestellt und vereidigt. Mautaufsichtsorgane müssen in Ausübung ihres Dienstes den folgend beschriebenen Ausweis mitführen und diesen den Betroffenen auf Verlangen vorweisen.

Der Ausweis für Mautaufsichtsorgane, der ihre amtliche Eigenschaft bestätigt, hat Scheckkartengröße, ist beidseitig bedruckt und enthält insbesondere nachfolgende Informationen: Lichtbild, Name sowie Dienstnummer des Mautaufsichtsorgans (siehe Grafik 6).



Grafik 6

Die Kontrollfahrzeuge der Mautaufsichtsorgane sind Kraftfahrzeuge des öffentlichen Sicherheitsdienstes gemäß § 20 Abs. 1 Z4 lit. a Kraftfahrzeuggesetz 1967. Es handelt sich dabei um silbergraue Einsatzfahrzeuge, die mit Blaulicht und Folgetonhorn ausgestattet sind. Weiters sind sie mit folgenden Aufschriften versehen: „ASFINAG“, „Mautaufsicht“ und „Service- und Kontrolldienst der ASFINAG“ (siehe Grafik 7).



Grafik 7

Zum Zweck der Kontrolle der ordnungsgemäßen Entrichtung sowohl der zeitabhängigen Maut als auch der Streckenmaut sind die Mautaufsichtsorgane unter anderem befugt, Kraftfahrzeuglenker

durch deutlich sichtbare oder hörbare Zeichen zum Anhalten aufzufordern, sie anzuhalten, die Anbringung der Klebevignette bzw. die Registrierung des Kennzeichens im Mautsystem zu überprüfen, die Identität des Lenkers und des Zulassungsbesitzers festzustellen, das Kraftfahrzeug (insb. die Zulassungsbescheinigung), – im Falle von Fahrten mit Probefahrt- oder Überstellungskennzeichen im Sinne des Punktes 1.2 – Nachweise über das Eigengewicht des Kraftfahrzeuges (insb. eine Kopie des Typenscheins) zu überprüfen, sowie die Kraftfahrzeuglenker mündlich zur Zahlung der Ersatzmaut aufzufordern.



Grafik 8

Weiters sind die Mautaufsichtsorgane zum Zwecke der Kontrolle der ordnungsgemäßen Entrichtung der Maut sowie der Durchführung von Verkehrserhebungen befugt, Kraftfahrzeuge unter Zuhilfenahme von automatischen Verkehrsleiteinrichtungen auf die Mautkontrollplätze, derzeit A1 Eberstalzell, A1 Haag, A1 Walserberg, A2 Arnoldstein, A2 Arnwiesen, A2 Haimburg, A2 Ilztal, A6 Kittsee, A4 Bruck/Leitha, A4 Nickelsdorf, A4 Gols, A4 Zurndorf, A5 Schrick, A8 Kematen, A8 Suben, A9 Liesingau, A9 Liezen, A9 Schoberpaß, A9 Straß, A9 Trieben, A9 Übelbach, A9 Windischgarsten, A10 Hoher Göll, A10 Kellerberg, A11 Rosegg, A11 Karawankentunnel, A12 Kontrollbucht Roppener Tunnel Ostportal, A12 Kontrollbucht Zirl Ost, A12 Anschlussstelle Wörgl-Ost, A14 Hörbranz, A14 Nüziders, S4 Pötsching, S3 Göllersdorf, S16 Kettenanlegeplatz Bings, S31 Hirm Nord, S31 Hirm Süd und S37 Maria Saal auszuleiten.

Eine Kontrolle der ordnungsgemäßen Entrichtung der Maut sowie eine Durchführung von Verkehrserhebungen kann von den Mautaufsichtsorganen überdies auch im Bereich von Grenzübergängen und Anschlussstellen vorgenommen werden.

Wenn keine Ersatzmaut geleistet wird und wenn die Strafverfolgung oder die Strafvollstreckung offenbar unmöglich oder wesentlich erschwert erscheint, sind Mautaufsichtsorgane gemäß § 27 BStMG befugt, eine vorläufige Sicherheitsleistung einzuheben oder, so lange die festgesetzte vorläufige Sicherheitsleistung nicht geleistet wird, gemäß § 28 BStMG die Unterbrechung der Fahrt anzuordnen und ihre Fortsetzung durch geeignete Vorkehrungen (Abnahme der Fahrzeugschlüssel und der Fahrzeugpapiere, Anbringung technischer Sperren am Kraftfahrzeug, Abstellung an geeignetem Ort und dgl.) zu verhindern.

#### 1.8.1.1 Kontrollen des fließenden Verkehrs (an Kontrollplätzen und Anschlussstellen)

Die Einhaltung der Mautpflicht durch die Mautaufsichtsorgane wird durch Sichtkontrolle (Klebevignette) sowie unter Zuhilfenahme von technischen Einrichtungen (Digitale Vignette) vor Ort kontrolliert.

Dazu wird eine Kamera zum Erkennen von Kraftfahrzeugkennzeichen am Straßenrand (an einer Ab- oder Auffahrt einer mautpflichtigen Autobahn oder Schnellstraße bzw. an einem Verkehrskontrollplatz) positioniert und auf die Fahrspur ausgerichtet. Von jedem vorbeifahrenden Fahrzeug wird das Kennzeichen durch die Kamera erfasst und auf Vorhandensein einer gültigen Digitalen Vignette überprüft.

Das Ergebnis dieser Überprüfung wird dem Mautaufsichtsorgan über ein mobiles Anzeigegerät signalisiert. Das Mautaufsichtsorgan kann in weiterer Folge das Fahrzeug auf Vorhandensein einer gültigen Klebevignette im Wege einer Sichtkontrolle überprüfen.

#### 1.8.1.2 Kontrollen des ruhenden Verkehrs

Neben Kontrollen des fließenden Verkehrs führen Mautaufsichtsorgane auch mobile Kontrollen des ruhenden Verkehrs (z. B. an Rastplätzen) durch. Das Mautaufsichtsorgan prüft im Zuge einer Sichtprüfung, ob eine gültige Klebevignette am Kraftfahrzeug angebracht ist. Ist dies nicht der Fall, prüft das Mautaufsichtsorgan mit einem Kontrollgerät, ob das Kraftfahrzeug über eine gültige Digitale Vignette verfügt.

#### 1.8.2 Automatische Vignettenkontrolle

Die automatische Vignettenkontrolle (AVK) wird gemäß den Vorgaben im BStMG durchgeführt und ist beim Datenverarbeitungsregister registriert. Sie ist ein versetzbares System zur punktuellen Kontrolle der ordnungsgemäßen Entrichtung der Maut. Die AVK kommt an ständig wechselnden Standorten in ganz Österreich jeweils für einen beschränkten Zeitraum zum Einsatz.

Die AVK überprüft mittels einer speziellen Software die Windschutzscheiben der vorbeifahrenden Kraftfahrzeuge hinsichtlich der Anbringung einer gültigen Klebevignette bzw. das Kraftfahrzeugkennzeichen der vorbeifahrenden Kraftfahrzeuge hinsichtlich der Registrierung des Kennzeichens im Mautsystem. Dabei werden Vignetten erkannt und nur Bilder von jenen Kraftfahrzeugen gespeichert, die einen Verdacht auf nicht ordnungsgemäße Entrichtung der zeitabhängigen Maut liefern (Verdacht der Mautprellerei gemäß § 20 BStMG, siehe dazu auch Punkt 1.9 unten). Eine Speicherung von Nicht-Verdachtsfällen über den Kontrollprozess hinaus, beispielsweise zu statistischen Zwecken, findet nicht statt.

Die im Rahmen der AVK gespeicherten Verdachtsfälle werden in weiterer Folge manuell durch Bearbeiter der ASFINAG Maut Service GmbH überprüft und verifiziert. Bestätigt sich der Verdachtsfall, wird ein Ersatzmautverfahren eingeleitet.

## 1.9 MAUTPRELLEREI

### 1.9.1 Strafbarkeit des Mautprellens

Die Benützung des mautpflichtigen Straßennetzes mit mautpflichtigen Kraftfahrzeugen im Sinne dieser Mautordnung, ohne eine gültige Vignette ordnungsgemäß angebracht, gemäß Punkt 2.2.2 Mautordnung Teil A I ordnungsgemäß mitgeführt bzw. das Kraftfahrzeugkennzeichen ordnungsgemäß im Mautsystem registriert zu haben, ist verboten. Kraftfahrzeuglenker, die gegen dieses Verbot verstoßen, begehen gemäß § 20 Abs. 1 BStMG eine Verwaltungsübertretung und werden von der Bezirksverwaltungsbehörde mit einer Geldstrafe von **EUR 300,00** bis **EUR 3.000,00** bestraft.

### 1.9.2 Unterbleiben der Bestrafung

Eine Bestrafung unterbleibt, wenn eine Ersatzmaut – wie nachfolgend beschrieben – bezahlt wird. Eine gemäß § 19 BStMG ordnungsgemäß gezahlte Ersatzmaut kann nicht rückgefordert werden (§ 20 Abs 6 BStMG).

### 1.9.3 Ersatzmaut

#### 1.9.3.1 Art der Begleichung

Die Ersatzmaut kann nicht in Teilzahlungen bezahlt werden. Sollten Teilzahlungen einlangen, so werden diese unter Abzug einer Bearbeitungsgebühr von EUR 15,00 (inkl. 20 % Umsatzsteuer) rücküberwiesen. Dies gilt auch für verspätete Zahlungen, Zahlungen ohne Angabe der korrekten Identifikationsnummer oder Rechnungsnummer, sowie Zahlungen auf ein anderes als das auf der Ausfertigung der Aufforderung zur Zahlung einer Ersatzmaut oder einem Informationsschreiben gemäß § 30b Abs. 1 BStMG bekannt gegebene Konto. Bei Überzahlungen von unter EUR 5,00 erfolgt keine Rücküberweisung (sonst zur Gänze).

##### 1.9.3.1.1 *Aufforderung durch Mautaufsichtsorgane*

Mautaufsichtsorgane sind befugt, den Kraftfahrzeuglenker (allenfalls auch als Vertreter des Zulassungsbesitzers gemäß § 19 Abs 5 BStMG) mündlich zur Zahlung der Ersatzmaut aufzufordern. Die Ersatzmaut ist unverzüglich nach Aufforderung durch das Mautaufsichtsorgan in bar oder mit den im Anhang 2 der Mautordnung genannten Zahlungsarten bzw. Zahlungsmitteln zu begleichen. Dem Kraftfahrzeuglenker wird hierüber eine Bestätigung ausgestellt.

##### 1.9.3.1.2 *Dienstliche Wahrnehmung bei Abwesenheit des Lenkers*

Wird eine Übertretung von Mautaufsichtsorganen wahrgenommen, ohne dass es zu einer Betretung des Kraftfahrzeuglenkers kommt, etwa weil dieser nicht beim Kraftfahrzeug ist, kann am Kraftfahrzeug eine schriftliche Aufforderung zur Leistung der Ersatzmaut hinterlegt werden. Die

schriftliche Aufforderung enthält neben der Höhe der zu leistenden Ersatzmaut unter anderem eine Identifikationsnummer oder eine Rechnungsnummer und die Bankverbindung.

Die Ersatzmaut ist auf das in der Zahlungsaufforderung angegebene Konto unter Angabe der in der Aufforderung angegebenen Identifikationsnummer oder Rechnungsnummer zu überweisen. Der Aufforderung zur Leistung der Ersatzmaut wird entsprochen, wenn diese binnen zwei Wochen ab Hinterlegung dem angegebenen Konto gutgeschrieben wird und der Überweisungsauftrag die automationsunterstützt lesbare, vollständige und richtige Identifikationsnummer (oder Rechnungsnummer) enthält.

#### 1.9.3.1.3 *Aufforderungsverfahren im Nachhinein*

Wird die nicht ordnungsgemäße Entrichtung der Maut durch die automatische Vignettenkontrolle festgestellt, ohne dass es zu einer Betretung des Kraftfahrzeuglenkers kommt, kann dem/einem Zulassungsbesitzer eine schriftliche Aufforderung zur Zahlung der Ersatzmaut übermittelt werden. Im grenzüberschreitenden Verfahren erfolgt die Aufforderung zur Zahlung der Ersatzmaut in Form eines Informationsschreibens gemäß § 30b Abs. 1 BStMG, welches als Muster im Anhang 8 der Mautordnung angeführt wird.

Die schriftliche Aufforderung enthält neben der Höhe der zu leistenden Ersatzmaut unter anderem eine Identifikationsnummer oder eine Rechnungsnummer und die Bankverbindung.

Die Ersatzmaut ist auf das in der Zahlungsaufforderung oder dem Informationsschreiben gemäß § 30b Abs. 1 BStMG angegebene Konto unter Angabe der in der Aufforderung angegebenen Identifikationsnummer oder Rechnungsnummer zu überweisen. Der Aufforderung zur Leistung der Ersatzmaut wird entsprochen, wenn diese binnen vier Wochen ab Ausfertigung der Aufforderung oder dem Informationsschreiben gemäß § 30b Abs. 1 BStMG dem angegebenen Konto gutgeschrieben wird und der Überweisungsauftrag die automationsunterstützt lesbare, vollständige und richtige Identifikationsnummer (oder Rechnungsnummer) enthält.

#### 1.9.3.2 Höhe der Ersatzmaut

Die Höhe der Ersatzmaut (inkl. 20 % Umsatzsteuer) für die Nichtentrichtung der zeitabhängigen Maut beträgt:

Fahrzeug-Kategorie	Höhe der Ersatzmaut
<b>A</b> (d. h. einspurige Kraftfahrzeuge)	<b>EUR 65,00</b>
<b>B</b> (d. h. mehrspurige Kraftfahrzeuge, deren hzG nicht mehr als 3,5 Tonnen beträgt)	<b>EUR 120,00</b>

Ist eine Klebevignette nicht ordnungsgemäß angebracht (siehe dazu Punkt 2.2) und durch chemische oder technische Methoden derart manipuliert, dass sie ohne Selbsterstörungseffekt wieder abgelöst werden kann oder eine Mehrfachverwendung nicht ausgeschlossen ist, beträgt

die Ersatzmaut das Doppelte des für die jeweilige Kategorie festgesetzten Ersatzmautbetrages (siehe Tabelle oben).

Wurde vor der Benützung des mautpflichtigen Straßennetzes mit dem mautpflichtigen Kraftfahrzeug die Umregistrierung unterlassen, gilt Folgendes:

Wird die nicht ordnungsgemäße Entrichtung der Maut festgestellt und der Kraftfahrzeuglenker von Mautaufsichtsorganen oder der Zulassungsbesitzer von der ASFINAG schriftlich zur Zahlung der Ersatzmaut aufgefordert, kann sich der Kraftfahrzeuglenker/Zulassungsbesitzer nach Erhalt der Aufforderung zur Zahlung einer Ersatzmaut oder einem Informationsschreiben gemäß § 30b Abs. 1 BStMG an das ASFINAG Service Center wenden, und wird dieses unter Vorlage geeigneter Nachweise die Umregistrierung auf das neu zu registrierende Kennzeichen vornehmen, wenn die Voraussetzungen für eine Umregistrierung der Digitalen Jahresvignette gemäß Punkt 3.6. vorliegen.

In diesem Fall wird mit der ordnungsgemäßen Bezahlung einer Ersatzmaut die zeitabhängige Maut für jenes Kennzeichen, das dem Zulassungsbesitzer neu zugewiesen wurde, für den Zeitraum zwischen dem Tag der ersten Verwaltungsübertretung mit dem neu zugewiesenen Kennzeichen und dem Tag der Umregistrierung rückwirkend entrichtet. Der Betrag von EUR 18,- für die Umregistrierung (siehe Punkt 3.6.) ist in diesem Fall nicht zu entrichten bzw. wird rückerstattet.

Wurde vor Beginn der Gültigkeit der Digitalen Jahresvignette das mautpflichtige Straßennetz benützt, gilt Folgendes:

Wird die nicht ordnungsgemäße Entrichtung der Maut festgestellt und der Kraftfahrzeuglenker von Mautaufsichtsorganen oder der Zulassungsbesitzer von der ASFINAG schriftlich zur Zahlung der Ersatzmaut aufgefordert, kann sich der Kraftfahrzeuglenker/Zulassungsbesitzer nach Erhalt der Aufforderung zur Zahlung einer Ersatzmaut oder einem Informationsschreiben gemäß § 30b Abs. 1 BStMG an das ASFINAG Service Center wenden und darauf berufen, dass das mautpflichtige Straßennetz mit dem betroffenen Kennzeichen im Zeitraum zwischen dem Erwerb der Digitalen Jahresvignette und dem Beginn der Gültigkeit benutzt wurde.

In diesem Fall wird mit der ordnungsgemäßen Bezahlung einer Ersatzmaut die zeitabhängige Maut für diesen Zeitraum rückwirkend entrichtet.

Wird die Benützung des mautpflichtigen Straßennetzes mit einem mautpflichtigen Kraftfahrzeug ohne gültige Vignette mehrmals innerhalb von 30 Tagen festgestellt, wird die ASFINAG für maximal drei Fälle der Mautprellerei Aufforderungen zur Zahlung einer Ersatzmaut stellen oder Informationsschreiben gemäß § 30b Abs. 1 BStMG versenden. Für allenfalls darüberhinausgehende Fälle der Mautprellerei am vignettenpflichtigen Straßennetz ist keine Ersatzmaut zu entrichten und werden diese Fälle auch nicht bei der Bezirksverwaltungsbehörde zur Anzeige gebracht.

#### 1.9.3.3 Weiterfahrt

Die Bezahlung der Ersatzmaut berechtigt zur Benützung des mautpflichtigen (vignettenpflichtigen) Straßennetzes am Tag der Betretung durch ein Mautaufsichtsorgan, am Tag, an dem am Fahrzeug eine schriftliche Aufforderung zur Zahlung der Ersatzmaut hinterlassen wurde, an dem durch

automatische Überwachung festgestellten Tag der Verwaltungsübertretung und dem darauf folgenden Kalendertag.

Als Nachweis für die Bezahlung der Ersatzmaut gilt entweder der bei Betretung ausgestellte Beleg oder die mit der schriftlichen Aufforderung zur Zahlung der Ersatzmaut hinterlegten Zahlungsanweisung. Bei Nichteinhaltung wird der Tatbestand der Mautprellerei verwirklicht. Wird hingegen bei einer Betretung trotz Aufforderung die Ersatzmaut nicht bezahlt, ist die mautpflichtige Straße umgehend über die nächstmögliche Abfahrt zu verlassen.

Entfernt sich der Kraftfahrzeuglenker von seinem Kraftfahrzeug, so hat er den ausgestellten Beleg oder die hinterlegte Zahlungsanweisung so sichtbar hinter der Windschutzscheibe anzubringen, dass die Benützungsberechtigung (insbesondere Ort, Datum und Uhrzeit der Ausstellung sowie Kraftfahrzeugkennzeichen) unmittelbar von außen sicht- und kontrollierbar ist.

Bei Nichtbeachtung wird der Tatbestand der Mautprellerei verwirklicht.

#### 1.9.3.4 Begeleichung der Ersatzmaut

Die Bezahlung der Ersatzmaut hat in EURO zu erfolgen. Die Information, welche Zahlungsarten und -mittel für die Entrichtung der Ersatzmaut bei Mautaufsichtsorganen zugelassen sind, ist in Anhang 2 geregelt sowie im Internet unter [www.asfinag.at](http://www.asfinag.at) bzw. beim Kundenservice (siehe Information bei Punkt 1.13) erhältlich.

### **1.10 VERLETZUNG DER ANHALTEPFLICHT**

Kraftfahrzeuglenker, die entgegen § 18 Abs. 2 BStMG einer Aufforderung zum Anhalten eines in Punkt 1.8.1 genannten Organs nicht Folge leisten, begehen gemäß § 21 BStMG eine Verwaltungsübertretung und sind mit Geldstrafen bis zu EUR 3.000,00 zu bestrafen.

### **1.11 DATENSCHUTZ UND DATENSICHERHEIT**

Die ASFINAG ist gemäß § 16a BStMG berechtigt, die zur Mauteinhebung, zur Mautaufsicht und zur Verfolgung von Mautprellerei erforderlichen personenbezogenen Daten automationsunterstützt zu verarbeiten. Weiters ist die ASFINAG für die Zwecke des Betriebs der Vignettenevidenz (siehe Punkt 1) gemäß § 16b BStMG berechtigt, die hierfür erforderlichen personenbezogenen Daten zu verarbeiten.

Zur Feststellung der ordnungsgemäßen Entrichtung der Maut und zur Verfolgung von Mautprellerei ist die ASFINAG gemäß § 19a BStMG berechtigt, technische Einrichtungen einzusetzen. Die Funktionsweise der technischen Einrichtungen ist in den Punkten 1.8.1 und 1.8.2 näher dargestellt. Die Bilddaten und daraus gewonnene Kennzeichen- und Kontrolldaten dürfen für Zwecke der Einbringung der Maut, der Aufforderung zur Zahlung einer Ersatzmaut oder des Informationsschreibens gemäß § 30b Abs. 1 BStMG und der Verfolgung von Mautprellerei verarbeitet werden.

Nähere Erläuterungen zu den datenschutzrechtlichen Grundlagen sowie die Informationen über Betroffenenrechte sind im Internet unter [www.asfinag.at](http://www.asfinag.at) erhältlich.

## **1.12 GERICHTSSTAND UND ANWENDBARES RECHT**

Für alle zivilrechtlichen Streitigkeiten in Zusammenhang mit dieser Mautordnung bzw. der Benutzung des mautpflichtigen Straßennetzes ist für Klagen gegen ASFINAG das für den ersten Wiener Gemeindebezirk – Innere Stadt jeweils sachlich zuständige Gericht ausschließlich zuständig. Es gilt ausschließlich österreichisches Recht unter Ausschluss der Kollisionsnormen des Internationalen Privatrechts.

## **1.13 ZUSTÄNDIGKEIT UND KUNDENSERVICE (ASFINAG Service Center)**

Für Anfragen oder Reklamationen im Bereich Vignette steht die ASFINAG Maut Service GmbH zur Verfügung:

ASFINAG Maut Service GmbH

Alpenstraße 99

A-5020 Salzburg

Tel.: 0800 400 12 400 (aus Österreich und Deutschland kostenlos)

Tel.: +43 1 955 1266 (aus allen anderen Ländern – kostenpflichtig)

Fax.: +43 1 955 1277

E-Mail: [info@asfinag.at](mailto:info@asfinag.at) / <https://www.asfinag.at>

## **2 WEITERFÜHRENDE BESTIMMUNGEN BEI VERWENDUNG DER KLEBEVIGNETTE**

In Ergänzung zu den allgemeinen Informationen gelten nachfolgende Bestimmungen bei Verwendung von Klebevignetten.

### **2.1 VERKAUF BZW. VERTRIEB DER KLEBEVIGNETTE**

Die Klebevignetten können bei den mit dem Vignettensymbol gekennzeichneten Verkaufsstellen (siehe Anhang 1) erworben werden.

Für erworbene Klebevignetten besteht kein Anspruch auf Rückerstattung bzw. Ersatz des Preises.

### **2.2 KLEBEVIGNETTENANBRINGUNG**

#### **2.2.1 Art und Ort der Anbringung der Klebevignette**

An jedem mautpflichtigen Kraftfahrzeug, dessen Kennzeichen nicht im Mautsystem registriert wurde, ist (unter Berücksichtigung des Punktes 2.2.2 Mautordnung Teil A I) vor Benützung des mautpflichtigen Straßennetzes eine gültige der jeweiligen Fahrzeugkategorie entsprechende Klebevignette ordnungsgemäß (unter Verwendung des originären Vignettenklebers) anzubringen.



Jede andere Art der Anbringung (z. B. durch [zusätzliche] Klebestreifen, andere Arten von Fixierungen oder ein Überkleben der Klebevignette mit einer zusätzlichen Schutzfolie) ist nicht gestattet, verwirkt den Nachweis der ordnungsgemäßen Mautentrichtung und kann den Tatbestand der Mautprellerei (siehe Punkt 1.9) verwirklichen. Zehntages-Klebevignetten und Zweimonats-Klebevignetten sind nur dann gültig, wenn sie durch ordnungsmäßige, vollständige Lochung des Kalendertages und –monats entwertet wurden.

Die Klebevignette für mehrspurige Kraftfahrzeuge ist - nach vollständigem Ablösen von der Trägerfolie - unbeschädigt und direkt so auf die Innenseite der Windschutzscheibe anzukleben, dass sie von vorne außen gut sicht- und kontrollierbar ist (z. B. kein Ankleben hinter einem dunklen Tönungsstreifen, kein Ankleben bei Panoramascheiben an nach hinten gewölbten Teilen der Windschutzscheibe, kein Ankleben an der Seitenscheibe). Bei Nichtbeachtung der Anbringungsvorschriften (z. B. nicht vollständiges Ablösen von der Trägerfolie oder nicht vollständige Anbringung der Vignette) kann der Tatbestand der Mautprellerei (siehe Punkt 1.9) verwirklicht werden. Auf die Anbringungsempfehlung auf der Rückseite der Klebevignette wird hingewiesen. Bei Motorrädern ist die Klebevignette gut sichtbar und kontrollierbar an einem nicht oder nur schwer zu entfernenden Bestandteil des Motorrades anzukleben.

Im Interesse der Verkehrssicherheit und um eine wirksame und benutzerfreundliche Kontrolle der Entrichtung der zeitabhängigen Maut zu gewährleisten, sollte tunlichst neben der jeweils gültigen Klebevignette höchstens eine zweite Klebevignette am Kraftfahrzeug angebracht sein.

Das Ablösen und Umkleben einer bereits angebrachten gültigen Klebevignette, jede andere als in dieser Mautordnung zugelassene Mehrfachverwendung der Klebevignette oder eine chemische oder auch technische Manipulation des originären Klebevignettenklebers derart, dass bei Ablösen der Klebevignette deren Selbstzerstörungseffekt verhindert wird, ist unzulässig und kann den Tatbestand der Mautprellerei verwirklichen.

### 2.2.2 Zulässigkeit des bloßen Mitführens

Bei Kraftfahrzeugen, die typengenehmigt ohne Windschutzscheibe ausgestattet sind, ist die Klebevignette bloß mitzuführen. Gleiches gilt, falls Windschutzscheiben aufgrund eines technischen Zertifikats des Herstellers in keinen Kontakt mit dem Klebevignettenkleber gebracht werden dürfen, sofern ein fahrzeugbezogenes Freigabeschreiben der ASFINAG Maut Service GmbH (siehe Information bei Punkt 1.13) im Original mitgeführt wird.

Bei Kraftfahrzeugen, die ein Probefahrt- oder Überstellungskennzeichen führen, ist anstelle des direkten Anklebens auch das getrennte Mitführen einer ordnungsgemäß entwerteten Zweimonats-Klebevignette gestattet (siehe jedoch Punkt 2).

Bei Abstellen und Verlassen des Kraftfahrzeuges (so im Bereich von am mautpflichtigen Straßennetz befindlichen Raststätten) ist generell die Klebevignette von außen gut sicht- und kontrollierbar im Kraftfahrzeug zu hinterlegen. Bei Nichtbeachtung kann der Tatbestand der Mautprellerei (siehe Punkt 1.9) verwirklicht werden.

## 2.3 FÄLLE, DIE ZUM ERSATZ EINER KLEBEVIGNETTE BERECHTIGEN

Für den Fall, dass die Windschutzscheibe, auf der die Klebe-Jahresvignette angebracht ist, zerstört und erneuert wird, gibt, sofern kein Anspruch gegenüber Dritten gegeben ist, die ASFINAG

Maut Service GmbH (siehe Punkt 1.13) kostenlos eine Ersatzvignette aus. Bei Inanspruchnahme sind nachfolgende Nachweise vorzulegen:

- Kopie der Zulassungsbescheinigung,
- Kopie der Reparaturrechnung der Werkstatt für die ersetzte Windschutzscheibe (bei Firmenfahrzeugen ist auch der Kraftfahrzeuglenker anzuführen),
- abgelöste Klebevignette samt unterem Vignettenabschnitt (Quittungsallonge), sowie
- Formular für Vignetteneratz (ausgefüllt und unterschrieben).

Wird ein Kraftfahrzeug, auf dem eine Klebe-Jahresvignette angebracht ist, infolge eines Unfalls oder infolge höherer Gewalt derart beschädigt, dass eine Teilnahme am Straßenverkehr mit diesem Kraftfahrzeug nicht mehr möglich ist (Totalschaden), ist der Besitzer der Klebe-Jahresvignette berechtigt, bei der ASFINAG Maut Service GmbH kostenlos eine Ersatzvignette zu beantragen.

Bei Inanspruchnahme sind nachfolgende Nachweise vorzulegen:

- abgelöste Klebe-Jahresvignette bzw. ausreichend vorhandene Teile der Klebevignette samt Quittungsallonge im Original,
- Bestätigung einer Werkstatt oder eines Automobilclubs, dass ein Totalschaden des Kraftfahrzeuges vorliegt, oder eine Bestätigung über die Verschrottung bzw. der Übernahme zur Verschrottung des Kraftfahrzeuges,
- Abmeldebestätigung der KFZ-Zulassungsstelle, sowie
- kurze Stellungnahme zum Sachverhalt.

In jenen Fällen, in denen die Ungültigkeit bzw. Zerstörung der Klebevignette durch Umstände erfolgte, die im Verantwortungsbereich des Produzenten der Klebevignette liegen, gibt die ASFINAG Maut Service GmbH (siehe Information bei Punkt 1.13) bzw. deren Bevollmächtigte kostenlos eine Ersatzvignette aus.

In Zweifelsfällen ist die ASFINAG berechtigt, auch Bildaufnahmen des defekten Kraftfahrzeuges zu verlangen.

Falls der Antragsteller statt der Zusendung einer Ersatz-Klebevignette die Registrierung des Kennzeichens im Mautsystem (Digitale Vignette) wünscht, ist dies am Formular für Vignetteneratz unter Beilage der Zulassungsbescheinigung bekannt zu geben.

Nähere Erläuterungen sowie das Formular sind im Internet unter [www.asfinag.at](http://www.asfinag.at) erhältlich. Bis zum Erhalt der Ersatzvignette ist die Benützung der mautpflichtigen Straßen ohne Vignette nicht erlaubt.

Bei Zerstörung der Klebevignette durch andere Umstände (z. B. Entfernen einer bereits aufgeklebten Vignette) wird kein Ersatz geleistet.

### **3 WEITERFÜHRENDE BESTIMMUNGEN BEI VERWENDUNG DER DIGITALEN VIGNETTE**

#### **3.1 VERFÜGBARKEIT DER DIGITALEN VIGNETTE**

Alternativ zur Klebevignette kann die zeitabhängige Maut seit 01.12.2017 auch durch Registrierung des Kennzeichens des Kraftfahrzeugs im Mautsystem der ASFINAG (Digitale Vignette) entrichtet werden.

Ab dem Zeitpunkt der Gültigkeit der Digitalen Vignette (dazu siehe im Detail unten) gilt die Maut für das angegebene Kennzeichen als ordnungsgemäß entrichtet und berechtigt die Digitale Vignette zur Benützung von Bundesstraßen gemäß §§ 1 Abs 1 und 11 Abs 1 BStMG.

#### **3.2 BEZUG DER DIGITALEN VIGNETTE**

Die folgenden Vertriebswege stehen zur Registrierung des Kennzeichens des Kraftfahrzeugs (Bezug der Digitalen Vignette) im Mautsystem der ASFINAG zur Verfügung.

##### **3.2.1 Bezug der Digitalen Vignette im Webshop und der ASFINAG-App**

Der Bezug der Digitalen Vignette über den Webshop und die ASFINAG-App ist innerhalb von Österreich, der EU, der EWR-Staatensowie der Schweiz und des Vereinigten Königreichs Großbritannien und Nordirland möglich.

##### **3.2.1.1 Gültigkeitsbeginn**

Wird die Digitale Vignette im Wege des Fernabsatzes, das bedeutet im Webshop oder in der ASFINAG-App, bezogen, dann ist grundsätzlich der erste Tag der Gültigkeit frühestens der 18. Tag nach dem Bezug. Dazu ein Beispiel:

Am 15.1. wird im Webshop der ASFINAG eine Digitale Vignette erworben. Der erste Tag der Gültigkeit ist somit frühestens der 2.2. und es besteht erst ab diesem Tag die Berechtigung zur Benützung der Autobahnen und Schnellstraßen.

Ein anderes, späteres Datum für den ersten Gültigkeitstag (im oben angeführten Beispiel etwa der 5.4.) kann bei Bezug von Digitalen Zweimonats- und Zehntagesvignetten manuell ausgewählt werden. Zur Auswahl stehen jedoch nur Daten, für die zum Zeitpunkt des Bezugs bereits Vignettenpreise feststehen und implementiert sind (siehe Punkt 1.4).

Die Berechtigung zur Benützung der Autobahnen und Schnellstraßen besteht ab dem ausgewählten ersten Tag der Gültigkeit, frühestens jedoch ab dem 18. Tag nach dem Bezug.

Die Dauer der Benützungsberechtigung ist in Punkt 1.5 geregelt.

Hinsichtlich des Services „Bezug des Digitalen Abos“ und der damit verbundenen Besonderheiten wird bei der Digitalen Jahresvignette auf Punkt 3.2.5.2. und 3.2.6 verwiesen.

### 3.2.1.2 Erforderliche Mindestangaben

Für den Bezug einer Digitalen Vignette im Webshop und in der ASFINAG-App sind jedenfalls folgende Daten bekanntzugeben:

- das KFZ-Kennzeichen, das im Mautsystem der ASFINAG registriert werden soll, inklusive Angabe des Zulassungsstaates des KFZ-Kennzeichens,
- für den unbaren Zahlungsverkehr notwendige Daten (z. B. Daten über die Kreditkarte, etc.),
- eine gültige E-Mail-Adresse (zur Übermittlung der Bestellbestätigung, der Rechnung, sowie der Nutzungsbedingungen).

Die Bestellbestätigung ist auf die Korrektheit der Daten (insbesondere im Hinblick auf das registrierte Kennzeichen sowie den Gültigkeitszeitraum der Digitalen Vignette) zu prüfen.

Für spätere Änderungen und Umregistrierungen der Digitalen Vignette im Webshop oder in der ASFINAG-App unter „Mein Konto“ (siehe dazu Punkt 3.6 und 3.2.4) ist als Identifikation die auf der Bestellbestätigung angeführte Produkt-ID erforderlich. Die Bestellbestätigung sollte daher für die Dauer der Gültigkeit der Digitalen Vignette aufbewahrt werden.

### 3.2.2 Bezug der Digitalen Vignette an Automaten

Die Digitale Vignette kann an Automaten bezogen werden. Diese sind frei zugänglich aufgestellt. Nähere Informationen zu den Standorten der Automaten sind im Internet unter [www.asfinag.at](http://www.asfinag.at) erhältlich.

#### 3.2.2.1 Gültigkeitsbeginn

Wird eine Digitale Vignette an einem Automaten bezogen, so ist sie sofort gültig und besteht sofort nach Bezug die Berechtigung zur Benützung der Autobahnen und Schnellstraßen, mit Ausnahme Digitaler Jahresvignetten, die zur Benützung der Autobahnen und Schnellstraßen gemäß Pkt. 1.5 erst im Folgejahr berechtigen.

Ein anderes, späteres Datum für den ersten Gültigkeitstag kann bei Bezug von Digitalen Zweimonats- und Zehntagesvignetten ausgewählt werden. Zur Dauer der Benützungsberechtigung und dem letztmöglichen ersten Gültigkeitstag wird auf Punkt 1.5 und Punkt 3.2.1. verwiesen.

Die Berechtigung zur Benützung der Autobahnen und Schnellstraßen besteht ab dem ausgewählten ersten Tag der Gültigkeit.

Die Dauer der Benützungsberechtigung ist in Punkt 1.5 geregelt.

### 3.2.2.2 Erforderliche Mindestangaben

Für den Bezug einer Digitalen Vignette am Automaten ist jedenfalls das KFZ-Kennzeichen, das im Mautsystem der ASFINAG registriert werden soll, inklusive des Zulassungsstaates des KFZ-Kennzeichens, sowie die Fahrzeugart anzugeben.

Die Bestätigung über die Registrierung des Kennzeichens im Mautsystem der ASFINAG (Bestellbestätigung) sowie die Rechnung wird am Automaten ausgedruckt. Die Bestellbestätigung ist auf die Korrektheit der Daten (insbesondere im Hinblick auf das registrierte Kennzeichen sowie den Gültigkeitszeitraum der Digitalen Vignette) zu prüfen.

Für spätere Änderungen und Umregistrierungen der Digitalen Vignette im persönlichen Benutzerkonto (siehe dazu Punkt 3.6 und 3.2.5) ist als Identifikation die auf der Bestellbestätigung angeführte Produkt-ID erforderlich. Die Bestellbestätigung sollte daher für die Dauer der Gültigkeit der Digitalen Vignette aufbewahrt werden.

### 3.2.3 Bezug der Digitalen Vignette bei Vertriebsstellen

Die Digitale Vignette kann überdies bei ausgewählten Vertriebsstellen bezogen werden. Nähere Informationen zu den Vertriebsstellen sind im Internet unter [www.asfinag.at](http://www.asfinag.at) erhältlich.

#### 3.2.3.1 Gültigkeitsbeginn

Wird eine Digitale Vignette bei einer Vertriebsstelle bezogen, so ist sie sofort gültig und besteht sofort nach Bezug die Berechtigung zur Benützung der Autobahnen und Schnellstraßen, mit Ausnahme Digitaler Jahresvignetten, die zur Benützung der Autobahnen und Schnellstraßen gemäß Pkt. 1.5 erst im Folgejahr berechtigen.

Ein anderes, späteres Datum für den ersten Gültigkeitstag kann bei Bezug von Digitalen Zweimonats- und Zehntagesvignetten ausgewählt werden. Zur Dauer der Benützungsberechtigung und dem letztmöglichen ersten Gültigkeitstag wird auf Punkt 1.5 und Punkt 3.2.1. verwiesen.

Die Berechtigung zur Benützung der Autobahnen und Schnellstraßen besteht ab dem ausgewählten ersten Tag der Gültigkeit.

#### 3.2.3.2 Erforderliche Mindestangaben

Für den Bezug einer Digitalen Vignette an einer Vertriebsstelle ist jedenfalls das KFZ-Kennzeichen, das im Mautsystem der ASFINAG registriert werden soll, inklusive des Zulassungsstaates des KFZ-Kennzeichens, sowie die Fahrzeugart anzugeben und auf Verlangen der Vertriebsstelle – zur Plausibilisierung der Angaben – Einsicht in die entsprechende Zulassungsbescheinigung zu gewähren.

Die Bestätigung über die Registrierung des Kennzeichens im Mautsystem der ASFINAG (Bestellbestätigung) sowie die Rechnung wird an der Vertriebsstelle ausgedruckt. Der Kunde hat

die Bestellbestätigung zu überprüfen, ob die dort angegebenen Daten (insbesondere das registrierte Kennzeichen sowie der Gültigkeitszeitraum der Digitalen Vignette) korrekt eingetragen sind. Ein allfälliger Berichtigungsbedarf ist an der Vertriebsstelle umgehend bekanntzugeben.

Für spätere Änderungen und Umregistrierungen der Digitalen Vignette im persönlichen Benutzerkonto (siehe dazu Punkt 3.6 und 3.2.5) ist als Identifikation die auf der Bestellbestätigung angeführte Produkt-ID erforderlich. Die Bestellbestätigung sollte daher für die Dauer der Gültigkeit der Digitalen Vignette aufbewahrt werden.

### 3.2.4 Zahlungsmittel

Die Bezahlung der Digitalen Vignette im Webshop, der ASFINAG-App und an Automaten hat ausschließlich in EURO zu erfolgen. Die Information, welche Zahlungsarten bzw. -mittel im Webshop, der ASFINAG-App und an Automaten zulässig sind, ist im Anhang 2 enthalten sowie im Internet unter [www.asfinag.at](http://www.asfinag.at) bzw. beim Kundenservice (siehe Information bei Punkt 1.13) erhältlich.

Die bei einer Vertriebsstelle akzeptierten Zahlungsmittel können je nach Vertriebsstelle variieren und sind bei dieser zu erfragen.

### 3.2.5 Weitere Services

#### 3.2.5.1 Allgemeine Services

Im Webshop sowie in der ASFINAG-App besteht die Möglichkeit jederzeit (d. h. auch nach Abschluss des Kaufvorgangs) durch Eingabe von Zugangsdaten ein persönliches Benutzerkonto („Mein Konto“) anzulegen.

Nach Anlegen eines persönlichen Benutzerkontos und Anmeldung im Webshop bzw. der ASFINAG-App stehen insbesondere folgende Services zur Verfügung:

- Verwaltung der persönlichen Daten
- Verwaltung von Kraftfahrzeugkennzeichen
- Zuordnung zuvor bezogener Digitaler Vignetten zum persönlichen Benutzerkonto anhand der Produkt-ID
- Verwaltung der zuvor bezogenen Digitalen Vignetten
- Nachdruck von Rechnungen
- Bezug und Verwaltung eines Digitalen Abos (ausschließlich im Webshop, nicht jedoch in der ASFINAG-App)

### 3.2.5.2 Digitales Abo im persönlichen Benutzerkonto („Mein Konto“)

Im Webshop besteht die Möglichkeit, ein Digitales Abo – d. h. ein unbefristetes Abo für den Bezug der Digitalen Jahresvignette in den Folgejahren – abzuschließen, zu verwalten (beispielsweise Aktualisierung von Kreditkartendaten) und zu kündigen.

Dabei gelten folgende Besonderheiten:

- Gültigkeit: Beim erstmaligen Kauf einer Digitalen Jahresvignette und damit dem Bezug des Digitalen Abos (= Erstbezug) durch Verbraucher gelten die Bestimmungen hinsichtlich Gültigkeitsbeginn der Digitalen Jahresvignette gemäß Punkt 3.2.1.1 bzw. durch Unternehmer gemäß Punkt 3.4 sinngemäß.
- Rücktrittsrecht: Beim Erstbezug des Digitalen Abos steht Verbrauchern das Rücktrittsrecht gemäß Punkt 3.3 zu. Dieses Rücktrittsrecht gilt jedoch nicht mehr hinsichtlich der im Rahmen des Digitalen Abos stattfindender Folgebezüge.
- Informationen an den Kunden: Für den Bezug des Digitalen Abos ist die Angabe einer E-Mail-Adresse erforderlich. Zumindest 20 Tage vor der Zahlungsabwicklung erhält der Kunde Informationen insbesondere zum Tag der bevorstehenden Zahlungsabwicklung (Abbuchung des Bezugspreises der Jahresvignette), zur Höhe des abzubuchenden Betrages sowie zum letztmöglichen Tag, an dem eine Kündigung des Digitalen Abos für Folgebezüge möglich ist. Ebenso wird diese E-Mail-Adresse herangezogen, um den Kunden zu informieren, ob die Zahlungsabwicklung erfolgreich durchgeführt wurde.
  - *Erfolgreiche Abbuchung*: Nach einer erfolgreichen Abbuchung und somit einem Bezug einer Digitalen Jahresvignette wird der Kunde unter der vom Kunden bekannt gegebenen E-Mail-Adresse hierüber informiert und ihm die zum Bezug gehörige Bestellbestätigung und Rechnung übermittelt. In diesem Fall ist die Digitale Jahresvignette gültig ab Abbuchung des Bezugspreises.
  - *Nicht erfolgreiche Abbuchung*: Auch hierüber wird der Kunde per E-Mail an die von ihm bekannt gegebene Adresse informiert. Kann die Abbuchung nicht erfolgreich durchgeführt werden (z. B. weil die hinterlegte Kreditkarte nicht mehr gültig ist), gilt dies als fristgerechte Kündigung des Digitalen Abos. Der Kunde hat in diesem Fall dafür Sorge zu tragen, dass zum Zeitpunkt der Nutzung des vignettenpflichtigen Straßennetzes die Maut ordnungsgemäß entrichtet ist. Hierzu stehen dem Kunden sämtliche Vertriebswege sowohl der Klebevignette als auch der Digitalen Vignette zur Verfügung.
- Kündigung des Digitalen Abos: Die Kündigung des Digitalen Abos kann ohne Angaben von Gründen ausschließlich im persönlichen Benutzerkonto („Mein Konto“) erfolgen.
- Zahlungsmittel: Die für den Bezug des Digitalen Abos möglichen Zahlungsmittel sind im Anhang 2 angeführt.

- Erforderliche Daten: Neben den für den Bezug einer Digitalen Vignette erforderlichen Mindestangaben (siehe Punkt 3.2.1.2) ist es für den Bezug eines Digitalen Abos erforderlich, ein persönliches Benutzerkonto („Mein Konto“) anzulegen. Darüber hinaus müssen die für die Abbuchung der Folgebezüge notwendigen Zahlungsmitteldaten bekanntgegeben und aktuell gehalten werden.

### 3.2.6 Nutzungsbedingungen

Nähere Informationen zum Bezug der Digitalen Vignette im Webshop und der ASFINAG-App, zum Bezug des Digitalen Abos, den dafür erforderlichen Angaben und zu setzenden Schritten, sowie zu den weiteren Services sind in den Nutzungsbedingungen, abrufbar unter [www.asfinag.at](http://www.asfinag.at), erhältlich.

Darüber hinaus können Kunden auf deren Verlangen an Vertriebsstellen jederzeit Einsicht in die aktuelle Mautordnung sowie die Datenschutzerklärung ([www.asfinag.at/privacy](http://www.asfinag.at/privacy)) nehmen.

## 3.3 RÜCKTRITTSRECHT

Wird die Digitale Vignette im Wege des Fernabsatzes, das bedeutet im Webshop oder in der ASFINAG-App, erworben, ist ein Rücktritt binnen 14 Kalendertagen ab dem Tag, an dem die Digitale Vignette bezogen wurde, ohne Angaben von Gründen möglich.

Um das Rücktrittsrecht auszuüben, muss die ASFINAG mittels einer eindeutigen Erklärung über den Entschluss, vom Bezug zurückzutreten, informiert werden. Die Rücktrittsfrist ist gewahrt, wenn die Rücktrittserklärung innerhalb der Frist abgesendet wird.

Im Fall eines Erwerbs bei einer Vertriebsstelle oder bei einem Automaten besteht kein Rücktrittsrecht. Dies gilt auch, sofern eine Digitale Jahresvignette als Folgebezug im Rahmen eines Digitalen Abos erworben wird.

Nähere Informationen zur Rücktrittserklärung sowie zur Rückerstattung der geleisteten Zahlungen sind in den Nutzungsbedingungen im Internet unter [www.asfinag.at](http://www.asfinag.at) erhältlich.

## 3.4 BESONDERHEITEN BEI BEZUG EINER DIGITALEN VIGNETTE DURCH UNTERNEHMER

Wird die Digitale Vignette oder das Digitale Abo von einem Unternehmer im Rahmen seiner Tätigkeit als Unternehmer bezogen, gelten folgende Besonderheiten:

Der Unternehmer hat bei Bezug einer Digitalen Vignette bzw. bei Bezug des Digitalen Abos im Webshop oder der ASFINAG-App seine Unternehmereigenschaft sowie den Bezug der Digitalen Vignette bzw. des Digitalen Abos im Rahmen seiner unternehmerischen Tätigkeit zu bestätigen. In diesem Fall besteht kein Rücktrittsrecht und es kann als erster Tag der Gültigkeit der Digitalen Vignette der Tag des Bezugs gewählt werden.



Zusätzlich zu den in Punkt 3.2.1.2 angeführten Mindestangaben für den Bezug von Digitalen Vignetten können bzw. müssen bei Bezug im Wert von über EUR 400,- (brutto) die Daten zum Rechnungsempfänger angegeben werden.

### 3.5 ÄNDERUNGSMÖGLICHKEITEN VOR BEGINN DER GÜLTIGKEIT EINER DIGITALEN VIGNETTE

Vor Beginn der Gültigkeit einer Digitalen Vignette kann das im Mautsystem registrierte KFZ-Kennzeichen und dessen Zulassungsstaat geändert werden. Überdies ist bei Zweimonats- bzw. Zehntagesvignetten der erste Tag der Gültigkeit nur unter folgenden Voraussetzungen änderbar:

- Wurde die Digitale Vignette im Webshop oder in der App bezogen, darf der erste Tag der Gültigkeit nicht vor dem 18. Tag, 0 Uhr nach dem Bezug liegen.

Beispiel: Es wurde eine digitale Zehntagesvignette im Webshop am 15. Jänner bezogen. Der frühest mögliche Gültigkeitsbeginn ist daher der 02. Februar, 0 Uhr.

- Der erste Tag der Gültigkeit darf nicht auf einen – zum Zeitpunkt der Änderung – in der Vergangenheit liegenden Tag geändert werden

Beispiel: Es wurde eine Digitale Zehntagesvignette mit Gültigkeitsbeginn am 1. April bezogen. Wird am 25. März der erste Tag der Gültigkeit dieser Vignette geändert, ist zu beachten, dass der neue Gültigkeitsbeginn nicht auf den 24. März oder davor (also in die Vergangenheit) verschoben werden darf.

- Eine Änderung des Gültigkeitsbeginns auf den Tag, an dem die Änderung vorgenommen wird, ist grundsätzlich möglich, wobei jedoch erst im Zeitpunkt der durchgeführten Änderung die Berechtigung zur Benützung des mautpflichtigen Straßennetzes gegeben ist.

Beispiel: Wird am heutigen Tag um 14:07 Uhr der Gültigkeitsbeginn einer Digitalen Vignette auf den heutigen Tag geändert, darf erst ab 14:07 Uhr das mautpflichtige Straßennetz genutzt werden. Eine Benützung des mautpflichtigen Straßennetzes vor diesem Zeitpunkt unter Bezugnahme auf diese Vignette ist nicht zulässig und erfüllt den Tatbestand der Mautprellerei.

- Der erste Gültigkeitstag kann nur zwischen 01. Dezember des aktuellen Jahres und 30. November des Folgejahres geändert werden (Details siehe Punkt 1.5.2 und 1.5.3).

Beispiel:

**Möglich:** Verschiebung von 1. April auf 1. Oktober desselben Kalenderjahres.

**Nicht möglich:** Verschiebung von 1. Oktober auf 10. Dezember desselben oder von 1. Oktober auf 1. Februar des folgenden Kalenderjahres. Auch eine Vorverschiebung von 10. Dezember auf den 15. November desselben Kalenderjahres ist nicht möglich.

Folgende Änderungen einer bereits erworbenen Digitalen Vignette sind nicht möglich:

- Änderung der Gültigkeitsdauer. Das heißt
  - eine Zehntagesvignette kann nicht in eine Zweimonats- oder Jahresvignette geändert werden;
  - eine Zweimonatsvignette kann nicht in eine Zehntages- oder Jahresvignette geändert werden;
  - eine Jahresvignette kann nicht in eine Zehntages- oder Zweimonatsvignette geändert werden.
- Änderung einer Digitalen Vignette für ein einspuriges Kraftfahrzeug in eine solche für ein mehrspuriges Kraftfahrzeug und umgekehrt
- Wechsel von Digitaler Vignette zu einer Klebevignette

Änderungen, die oben als zulässig definiert wurden, können unter folgenden Voraussetzungen vorgenommen werden:

- Im Webshop und in der ASFINAG-App (nach Anmeldung und Registrierung) im persönlichen Benutzerkonto (siehe Punkt 3.2.4)
- Beim Kundenservice, bei Mautstellen und bei jener Vertriebsstelle, bei der die Digitale Vignette bezogen wurde. Voraussetzung ist die Vorlage der Bestellbestätigung bzw. Produkt-ID, einer Kopie der Zulassungsbescheinigung des Kraftfahrzeugs, dessen Kennzeichen aktuell registriert ist, sowie – bei Änderung des Kennzeichens – der Zulassungsbescheinigung des Kraftfahrzeuges, dessen Kennzeichen registriert werden soll.

In Zweifelsfällen ist die ASFINAG bzw. die Vertriebsstelle berechtigt, weitere Nachweise zu verlangen.

### **3.6 UMREGISTRIERUNG AB BEGINN DER GÜLTIGKEIT**

Ab Beginn der Gültigkeit ist eine Umregistrierung nur bei Digitalen Jahresvignetten möglich.

Dabei kann eine Umregistrierung des im Mautsystem registrierten Kennzeichens auf ein dem Zulassungsbesitzer neu zugewiesenes Kennzeichen in folgenden Fällen beantragt werden:

- Der Zulassungsbesitzer verlegt seinen Wohnsitz und ihm wird aufgrund der dadurch erforderlichen Neuzulassung seines Kraftfahrzeuges ein neues Kennzeichen zugewiesen (Dies ist beispielsweise dann der Fall, wenn ein Wohnsitz in Österreich in einen anderen Verwaltungsbezirk verlegt wird).
- Dem Zulassungsbesitzer wird infolge Diebstahls des Kraftfahrzeuges ein neues Kennzeichen zugewiesen,
- Dem Zulassungsbesitzer wird infolge Diebstahls/Verlusts des Kennzeichens seines Kraftfahrzeuges ein neues Kennzeichen zugewiesen.
- Dem Zulassungsbesitzer wird aufgrund einer Beschädigung seines Kraftfahrzeuges infolge eines Unfalls oder höherer Gewalt, die eine Teilnahme am Straßenverkehr mit diesem

Kraftfahrzeug nicht mehr möglich macht (Totalschaden), ein neues Kennzeichen auf das neu anzumeldende Kraftfahrzeug zugewiesen.

- Dem Zulassungsbesitzer wird ein Wunsch Kennzeichen zugewiesen.
- Dem Zulassungsbesitzer wird nach Verzicht auf das Wunsch Kennzeichen oder nach Erlöschen des Wunsch Kennzeichens ein neues Kennzeichen für sein Kraftfahrzeug zugewiesen.
- Dem Zulassungsbesitzer wird nach Ablieferung einer Kennzeichentafel, welche nicht mehr dauernd gut lesbar ist, gemäß § 50 Abs 2 KFG ein neues Kennzeichen zugewiesen.
- Bei Vorliegen „vergleichbarer Fälle“ im Sinne des § 11 Abs 5 BStMG.

Vor der nächsten Benützung der Autobahnen und Schnellstraßen mit dem neu zugewiesenen KFZ-Kennzeichen muss die Umregistrierung erfolgt sein. Mit erfolgter Umregistrierung der Digitalen Jahresvignette erlischt die Berechtigung des zuvor registrierten Kennzeichens zur Benützung der Autobahnen und Schnellstraßen.

Für eine erfolgreiche Umregistrierung ist die Vorlage geeigneter Nachweise erforderlich. Eine Umregistrierung ist im Webshop (nach Registrierung und Anmeldung) im persönlichen Benutzerkonto und – nach Maßgabe der folgenden Bestimmungen – auch bei Mautstellen, beim ASFINAG Service Center sowie bei ausgewählten Vertriebsstellen, die diese Serviceleistung anbieten, möglich.

Bei einer Umregistrierung im Webshop sind folgende Nachweisdokumente verpflichtend hochzuladen bzw. bei den Mautstellen, bei ausgewählten Vertriebsstellen, die diese Serviceleistung anbieten, oder beim ASFINAG Service Center vorzulegen.

- Nachweise, die das Vorliegen der Voraussetzungen für eine Umregistrierung ab Gültigkeit der Digitalen Jahresvignette belegen (z. B. Meldebestätigung, Totalschadensnachweis, Diebstahlsanzeige, Verlustanzeige)
- Kopie der Zulassungsbescheinigung des Kraftfahrzeuges, dessen Kennzeichen aktuell registriert ist, sowie der Zulassungsbescheinigung des Kraftfahrzeuges, dessen Kennzeichen registriert werden soll
- Vorlage der Bestellbestätigung bzw. Bekanntgabe der Produkt-ID (bei einer Umregistrierung beim ASFINAG Service Center)

In Zweifelsfällen sind die ASFINAG bzw. jene Vertriebsstellen, die diese Serviceleistung anbieten, berechtigt, weitere Nachweise zu verlangen.

### 3.6.1 Bedingte Umregistrierung im Webshop der ASFINAG

Wird die Umregistrierung einer Digitalen Jahresvignette im Webshop der ASFINAG beantragt, so sind dafür jedenfalls folgende Schritte erforderlich:

- Stellen eines Antrags auf bedingte Umregistrierung
- Hochladen von geeigneten Nachweisdokumenten in den Formaten \*.pdf, \*.jpg oder \*.tif

- Zahlung eines Betrages von EUR 18,00 inkl. USt. (unter den unten angeführten Voraussetzungen wird dieser Betrag rückerstattet). Zu den zulässigen Zahlungsarten bzw. –mittel siehe Anhang 2.

Diese im Webshop beantragte Umregistrierung ist (vorläufig) sofort wirksam und berechtigt für den Zeitraum von zehn Kalendertagen (wobei der Tag, an dem die Umregistrierung beantragt wird, nicht mitgezählt wird) zur Nutzung des mautpflichtigen Straßennetzes. Für diesen Zeitraum ist die Digitale Vignette für das bisherige KFZ-Kennzeichen erloschen.

Während dieser zehn Kalendertage prüft die ASFINAG die hochgeladenen Nachweisdokumente. Die Prüfung, ob die Voraussetzungen gegeben ist, kann in gewissen Fällen (z. B. Wohnsitzwechsel innerhalb Österreichs) automatisiert unterstützt werden.

Die ASFINAG wird sich bemühen, den Antragssteller unter der von ihm bekanntgegebenen E-Mail-Adresse über das Ergebnis der Nachweisprüfung zu informieren. Im Übrigen besteht jederzeit die Möglichkeit sich durch eine Abfrage in der Vignettenevidenz über das Vorliegen einer Digitalen Vignette für das jeweilige KFZ-Kennzeichen zu informieren.

Bei positiver Nachweisprüfung wird die Digitale Vignette endgültig auf das neu zugewiesene Kennzeichen umregistriert.

Darüber hinaus wird der Betrag von EUR 18,00 inkl. USt. in folgenden Fällen rückerstattet:

- Neu zugewiesenes Kennzeichen infolge von Diebstahl des Kraftfahrzeuges
- Neu zugewiesenes Kennzeichen infolge von Diebstahl/Verlust des (ursprünglich registrierten) KFZ-Kennzeichens
- Neu zugewiesenes Kennzeichen infolge von Totalschaden
- Neu zugewiesenes Kennzeichen infolge Ablieferung einer nicht mehr gut lesbaren Kennzeichentafel gemäß § 50 Abs 2 KFG

Bei neu zugewiesenem Kennzeichen infolge Wohnsitzwechsels, Zuweisung oder Erlöschens des Wunschkennzeichens, Verzicht auf das Wunschkennzeichen, sowie bei mit diesem Tatbestand vergleichbaren Fällen wird der Betrag von EUR 18,00 inkl. USt. als Aufwandsersatz endgültig einbehalten und erfolgt keine Rückerstattung.

Bei negativer Nachweisprüfung erlischt die (vorläufige) Umregistrierung mit Ablauf des zehnten Kalendertages und gilt die Digitale Vignette wieder für das ursprünglich registrierte Kennzeichen. Der geleistete Betrag von EUR 18,00 inkl. USt. wird als Aufwandsersatz endgültig einbehalten und erfolgt keine Rückerstattung.

### 3.6.2 Umregistrierung im ASFINAG Service Center

Umregistrierungen einer Digitalen Jahresvignette können nur für folgende Fälle im ASFINAG Service Center (Kontaktdaten siehe Punkt 1.13) beantragt werden:

- Neu zugewiesenes Kennzeichen infolge von Diebstahl des Kraftfahrzeuges

- Neu zugewiesenes Kennzeichen infolge von Diebstahl/Verlust des (ursprünglich registrierten) KFZ-Kennzeichens
- Neu zugewiesenes Kennzeichen infolge von Totalschaden

Für die Umregistrierung sind geeignete Nachweisdokumente vorzulegen, wobei bei elektronischer Übermittlung der Nachweisdokumente folgende Formate zugelassen sind: \*.pdf, \*.jpg oder \*.tif

Diese im ASFINAG Service Center beantragte Umregistrierung ist erst nach positiver Nachweisprüfung wirksam.

Im Falle eines neu zugewiesenen Kennzeichens infolge Wohnsitzwechsels bzw. bei mit diesem Tatbestand vergleichbaren Fällen kann die Umregistrierung nur im Webshop (siehe Punkte 3.6.1) nach Bezahlung des Aufwandsatzes erfolgen.

Die ASFINAG informiert über das Ergebnis der Nachweisprüfung. Im Übrigen besteht jederzeit die Möglichkeit, durch eine Abfrage in der Vignettenevidenz sich über das Vorliegen einer Digitalen Vignette zu informieren.

Bei positiver Nachweisprüfung wird die Digitale Vignette auf das neu zugewiesene Kennzeichen umregistriert und berechtigt zur Nutzung des mautpflichtigen Straßennetzes. Die Digitale Vignette für das bisherige KFZ-Kennzeichen erlischt zu diesem Zeitpunkt.

### 3.6.3 Umregistrierung bei Mautstellen und ausgewählten Vertriebsstellen

Die Umregistrierung einer Digitalen Jahresvignette kann überdies bei Mautstellen und ausgewählten Vertriebsstellen, die diese Serviceleistung anbieten, in folgenden Fällen beantragt werden:

- Der Zulassungsbesitzer verlegt seinen Wohnsitz und es wird ihm aufgrund der dadurch erforderlichen Neuzulassung seines Kraftfahrzeuges ein neues Kennzeichen zugewiesen (Dies ist beispielsweise dann der Fall, wenn ein Wohnsitz in Österreich in einen anderen Verwaltungsbezirk verlegt wird).
- Dem Zulassungsbesitzer wird infolge Diebstahls des Kraftfahrzeuges ein neues Kennzeichen zugewiesen,
- Dem Zulassungsbesitzer wird infolge Diebstahls/Verlusts des Kennzeichens seines Kraftfahrzeuges ein neues Kennzeichen zugewiesen.
- Dem Zulassungsbesitzer wird aufgrund einer Beschädigung seines Kraftfahrzeuges infolge eines Unfalls oder höherer Gewalt, die eine Teilnahme am Straßenverkehr mit diesem Kraftfahrzeug nicht mehr möglich macht (Totalschaden), ein neues Kennzeichen auf das neu anzumeldende Kraftfahrzeug zugewiesen.
- Dem Zulassungsbesitzer wird ein Wunsch Kennzeichen zugewiesen.
- Dem Zulassungsbesitzer wird nach Verzicht auf das Wunsch Kennzeichen oder nach Erlöschen des Wunsch Kennzeichens ein neues Kennzeichen für sein Kraftfahrzeug zugewiesen.

- Dem Zulassungsbesitzer wird nach Ablieferung einer Kennzeichentafel, welche nicht mehr dauernd gut lesbar ist, gemäß § 50 Abs 2 KFG ein neues Kennzeichen zugewiesen.

Für die Umregistrierung sind geeignete Nachweisdokumente vorzulegen.

Im Falle eines Wohnsitzwechsels, der Zuweisung bzw. des Erlöschens des Wunschkennzeichens oder Verzicht auf das Wunschkennzeichen, ist – als Voraussetzung für die Umregistrierung – ein Betrag von EUR 18,00 zu entrichten.

Die beantragte Umregistrierung wird nach positiver Nachweisprüfung wirksam und berechtigt ab diesem Zeitpunkt zur Nutzung des mautpflichtigen Straßennetzes mit dem neuen Kennzeichen. Die Digitale Vignette für das bisherige KFZ-Kennzeichen erlischt zu diesem Zeitpunkt.

Die Mautstelle bzw. Vertriebsstelle stellt eine Bestätigung über die Umregistrierung des Kennzeichens aus. Der Kunde hat die Bestätigung zu überprüfen, ob die dort angegebenen Daten (insbesondere das registrierte Kennzeichen sowie der Gültigkeitszeitraum der Digitalen Vignette) korrekt eingetragen sind. Ein allfälliger Berichtigungsbedarf ist an der Mautstelle bzw. Vertriebsstelle umgehend bekanntzugeben.

## TEIL A II: MAUTORDNUNG FÜR KRAFTFAHRZEUGE MIT EINEM HÖCHSTEN ZULÄSSIGEN GESAMTGEWICHT VON NICHT MEHR ALS 3,5 TONNEN FÜR DIE BESTEHENDEN STRECKENMAUTEN AM ÖSTERREICHISCHEN AUTOBAHNEN- UND SCHNELLSTRASSENNETZ: A 9, A 10, A 11, A 13, S 16

### 1 ALLGEMEINE BESTIMMUNGEN

#### 1.1 BEGRIFFSDEFINITIONEN

- **Gültige Digitale Streckenmautberechtigung:** Hierunter versteht man, dass für den Zeitraum der Nutzung der mautpflichtigen Strecke das KFZ-Kennzeichen im Mautsystem der ASFINAG ordnungsgemäß registriert ist und die Streckenmautberechtigung bereits gültig ist.
- **Bestellbestätigung:** Hierbei handelt es sich um jenes Dokument, welches im Zuge des Erwerbs einer Digitalen Streckenmaut (Registrierung im Mautsystem) ausgestellt wird. Dieses Dokument enthält insbesondere Daten zum registrierten Kraftfahrzeugkennzeichen, zur Fahrzeugart und zum Gültigkeitszeitraum, sowie die Produkt-ID, die der eindeutigen Identifizierung der Digitalen Streckenmaut dient.
- **Quittungsallonge:** Hierunter versteht sich der untere Abschnitt (Trägerfolie) einer Klebevignette.
- **ASFINAG-App:** Wenn im Nachfolgenden von der ASFINAG-App gesprochen wird, ist die ASFINAG-App „Unterwegs“ gemeint.
- **Vignettenevidenz:** Dabei handelt es sich um ein unter [www.asfinag.at](http://www.asfinag.at) abrufbares öffentliches Register, in dem jede Person kostenlos durch Eingabe eines Kennzeichens abfragen kann, ob ein Kraftfahrzeug über eine Digitale Vignette oder über eine Digitale Streckenmaut verfügt und für welche Zeiträume sie gelten.
- **Fahrzeugart:** Hierunter versteht man die Unterscheidung zwischen einspurigen und mehrspurigen Kraftfahrzeugen mit einem höchst zulässigen Gesamtgewicht von nicht mehr als 3,5 t.
- **Digitales Abo:** Beim Digitalen Abo handelt es sich um einen unbefristeten Bezug von Digitalen Jahresvignetten bzw. Digitalen Jahreskarten analog einem Abonnementvertrag.

#### 1.2 ANWENDUNGSBEREICH

Mautordnung Teil A II findet Anwendung auf alle Kraftfahrzeuge mit einem höchsten zulässigen Gesamtgewicht bis einschließlich 3,5 t (kurz „Kategorie 1“). Verweise auf die jeweiligen Punkte in diesem Teil A II der Mautordnung beziehen sich – sofern nichts anderes angeführt – auf die jeweiligen Punkte des Teils A II der Mautordnung.

Gemäß § 10 Abs 3 letzter Satz BStMG gelten Kraftfahrzeuge mit drei Rädern als einspurige Kraftfahrzeuge.

Für mehrspurige Kraftfahrzeuge, die noch nie zum Verkehr zugelassen waren und Probefahrt- oder Überstellungskennzeichen führen, gelten die Tarife der Kategorie 1 gemäß Punkt 3, sofern ihr Eigengewicht nicht mehr als 3,5 t beträgt. Bei Fahrten mit Probefahrt- oder Überstellungskennzeichen ist eine Kopie des Typenscheines mitzuführen, die über Verlangen den Mautaufsichtsorganen bzw. dem Mautpersonal vorzuweisen ist.

Für Anhänger, die von mehrspurigen Kraftfahrzeugen gezogen werden, deren höchstes zulässiges Gesamtgewicht nicht mehr als 3,5 Tonnen beträgt, ist keine Maut zu entrichten.

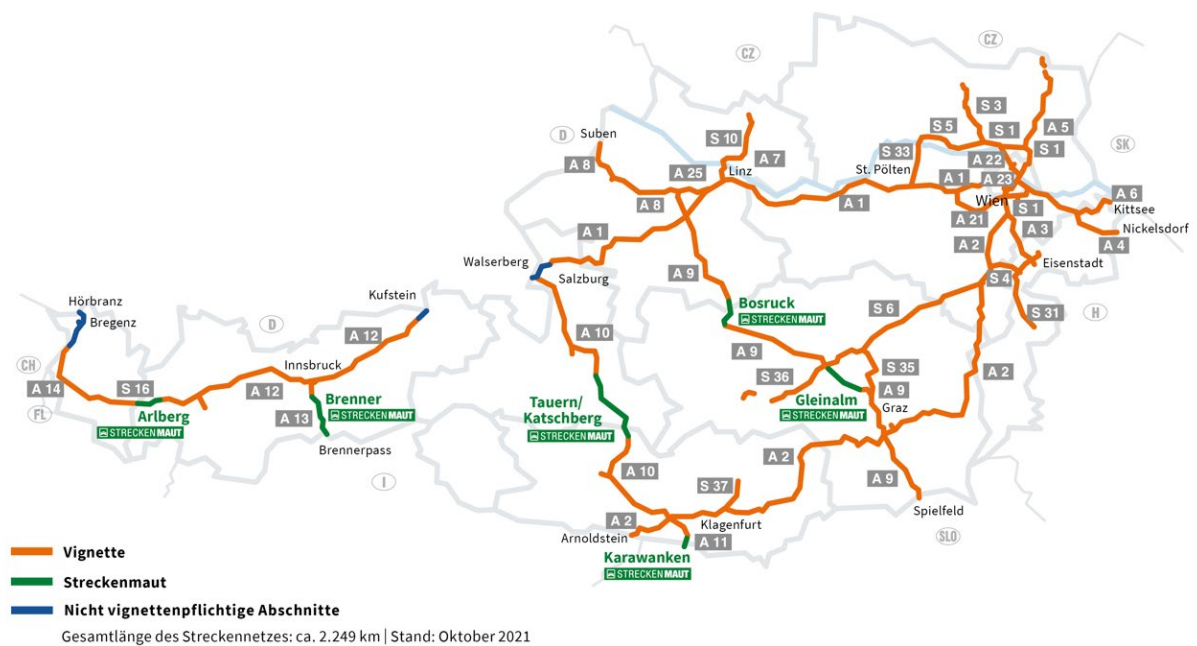
### 1.3 MAUTPFLICHTIGE STRECKEN

#### 1.3.1 Bezeichnung der Streckenmautabschnitte und Mautstellen

Die gegenständlichen dieser Mautordnung Teil A II unterliegenden Mautstrecken bzw. Streckenmautabschnitte und Mautstellen werden wie folgt bezeichnet:

<b>Autobahn</b>	<b>Bezeichnung der Mautstrecke / des Streckenmautabschnitts</b>	<b>Bezeichnung der Mautstelle</b>
<b>A 9 Pyhrn Autobahn</b> in den Abschnitten zwischen der Anschlussstelle Spital/Pyhrn und der Anschlussstelle Ardning und zwischen der Anschlussstelle St. Michael und Übelbach	Bosruck/Gleinalm	Mautstelle Bosruck
		Mautstelle Gleinalm
<b>A 10 Tauern Autobahn</b> im Abschnitt zwischen der Anschlussstelle Flachau und der Anschlussstelle Rennweg	Tauern/Katschberg	Mautstelle St. Michael i.L.
<b>A 11 Karawanken Autobahn</b> im Abschnitt zwischen der Anschlussstelle St. Jakob im Rosental und der Staatsgrenze im Karawankentunnel	Karawanken	Mautstelle Rosenbach
<b>A 13 Brenner Autobahn</b>	Brenner	Hauptmautstelle Schönberg
<b>S 16 Arlberg Schnellstraße</b> im Abschnitt zwischen der Anschlussstelle St. Anton am Arlberg und der Anschlussstelle Langen am Arlberg	Arlberg	Mautstelle St. Jakob





Grafik 9

### 1.3.2 Beschilderung

Am Beginn der jeweiligen Mautstrecke wird die Mautpflicht durch geeignete Vorschriftenzeichen angezeigt.

## 1.4 GERICHTSSTAND UND ANWENDBARES RECHT

Für alle zivilrechtlichen Streitigkeiten in Zusammenhang mit dieser Mautordnung bzw. der Benutzung des mautpflichtigen Straßennetzes ist für Klagen gegen ASFINAG das für den ersten Wiener Gemeindebezirk – Innere Stadt jeweils sachlich zuständige Gericht ausschließlich zuständig. Es gilt ausschließlich österreichisches Recht unter Ausschluss der Kollisionsnormen des Internationalen Privatrechts.

## 1.5 ZUSTÄNDIGKEIT UND KUNDENSERVICE (ASFINAG Service Center)

Für Anfragen oder Reklamationen steht zentral die ASFINAG Maut Service GmbH zur Verfügung.

ASFINAG Maut Service GmbH

Alpenstraße 99

A-5020 Salzburg

Tel.: 0800 400 12 400 (aus Österreich und Deutschland kostenlos)

Tel.: +43 1 955 1266 (aus allen anderen Ländern – kostenpflichtig)

Fax.: +43 1 955 1277

E-Mail: [info@asfinag.at](mailto:info@asfinag.at) / <https://www.asfinag.at>

## 2 PFLICHT ZUR ENTRICHTUNG DER STRECKENMAUT

Das Durchfahren der bestehenden Mautstellen hat ausschließlich in den dafür gekennzeichneten Spuren zu erfolgen. Diese Spuren können (je nach Kraftfahrzeugaufkommen) entweder im sog. offenen oder im sog. gemischten Spurbetrieb betrieben werden.

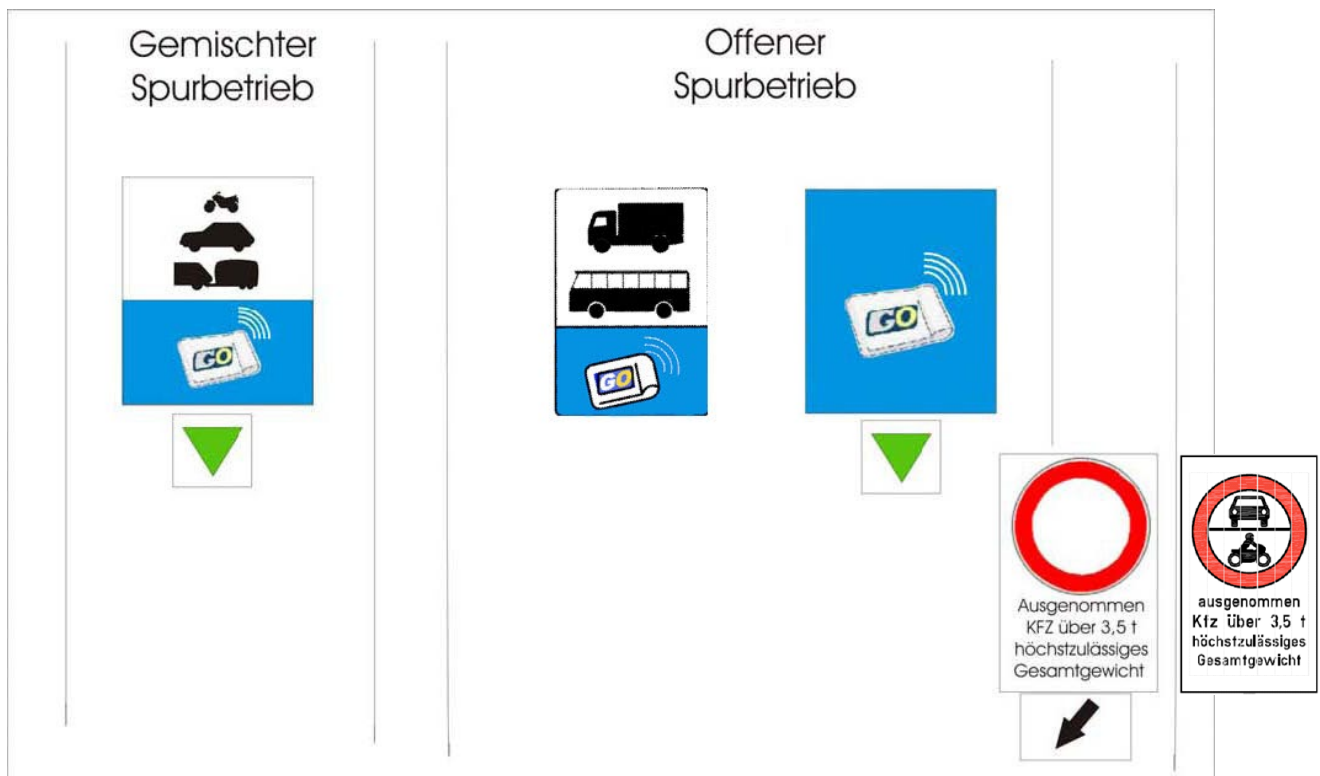
### 2.1 GEMISCHTER SPURBETRIEB:

Im gemischten Spurbetrieb (siehe Grafiken 9a, 9c und 9d) kann die Mautspur sowohl von Kraftfahrzeugen mit einem höchsten zulässigen Gesamtgewicht von bis zu 3,5 t als auch von Kraftfahrzeugen mit einem höchsten zulässigen Gesamtgewicht von mehr als 3,5 t benutzt werden (siehe Mautordnung Teil B). Den Anweisungen des Mautstellenpersonals ist unabdingbar Folge zu leisten. Eine gesonderte Kennzeichnung hinsichtlich des Spurbetriebes erfolgt bei den Nebenmautstellen der A 10 Zederhaus und St. Michael/Lungau sowie der A 13 Zenzenhof, Igl's Patsch, Schönberg Stubaital, Matrei Steinach, Nösslach und Brennersee nicht.

### 2.2 OFFENER SPURBETRIEB:

#### 2.2.1 Offener Spurbetrieb auf A10, A11, A13 und S16

Im offenen Spurbetrieb ist eine Spur nur für Kraftfahrzeuge, die der fahrleistungsabhängigen Maut unterliegen, freigegeben. Diese ist besonders gekennzeichnet (siehe Grafik 9b).



Grafik 9a „Gemischter Spurbetrieb“

Grafik 9b „Offener Spurbetrieb“

Im offenen Spurbetrieb gilt auf dieser Mautspur ein nach der StVO verordnetes Fahrverbot für Kraftfahrzeuge mit einem höchsten zulässigen Gesamtgewicht bis einschließlich 3,5t

(Kategorie 1). Die Benützung dieser Spur durch Fahrzeuge der Kategorie 1 ist verboten und stellt eine Verwaltungsübertretung dar (siehe Punkt 7).

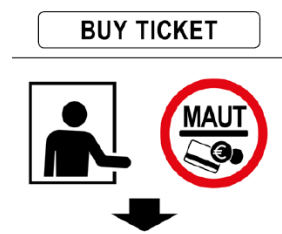
### 2.2.2 Offener Spurbetrieb auf A 9

Im offenen Spurbetrieb an den Mautstellen der A9 (Bosruck, Gleinalm) sind jeweils zwei Spuren für Kraftfahrzeuge mit einem höchsten zulässigen Gesamtgewicht bis einschließlich 3,5t, deren KFZ-Kennzeichen über eine gültige Digitale Streckenmautberechtigung für den Streckenmautabschnitt Bosruck/Gleinalm verfügen (siehe Punkt 1.1., 1.3.1 ) oder für die Digitale Streckenmaut Flex freigeschaltet sind (siehe Punkt 4.2.2), freigegeben. Diese Spuren sind besonders (durch grüne Bodenmarkierungen sowie durch Hinweisschilder in grün bzw. mit dem Hinweis „Prepaid Only“) gekennzeichnet. Diese Spuren können auch im gemischten Spurbetrieb (somit sowohl von Kraftfahrzeugen mit einem höchst zulässigem Gesamtgewicht von über 3,5 t (siehe Mautordnung Teil B) als auch von Kraftfahrzeugen mit einem höchst zulässigem Gesamtgewicht bis 3,5 t) geführt werden (siehe Grafik 9c).



Grafik 9c

Kraftfahrzeuge, deren KFZ-Kennzeichen nicht ordnungsgemäß im Mautsystem für den Streckenmautabschnitt Bosruck/Gleinalm registriert sind (das heißt, die über keine gültige digitale Streckenmaut oder Digitale Streckenmaut Flex verfügen), haben sich in jenen Spuren einzuordnen, die eine Entrichtung der Maut vor Ort an der Mautstelle ermöglichen. Diese Spuren sind besonders (ohne besondere Bodenmarkierung, jedoch mit Hinweisschildern in weiß bzw. mit dem Hinweis „Buy Ticket“) gekennzeichnet (siehe Grafik 9d).



Grafik 9d

Die Benützung der offenen Spuren, ohne die Maut ordnungsgemäß entrichtet zu haben, stellt eine Verwaltungsübertretung (siehe Punkt 7) dar.

### 2.2.3 Besondere Mitwirkungspflichten A 9

Beabsichtigt der Lenker eines mautpflichtigen Kraftfahrzeugs die offenen Spuren der Mautstellen Bosruck bzw. Gleinalm auf der A 9 zu benutzen, so hat er sich zu vergewissern, dass die Maut für den jeweiligen Streckenmautabschnitt ordnungsgemäß entrichtet wurde. Dies erfolgt durch Abfrage des Kraftfahrzeugkennzeichens in der Vignettenevidenz (siehe Punkt 1) unmittelbar vor Nutzung der mautpflichtigen Strecke (Streckenmautabschnitt), welche Aufschluss darüber gibt, ob ein Kraftfahrzeug über eine gültige Digitale Streckenmaut verfügt, für welchen Streckenmautabschnitt und für welchen Zeitraum diese gilt.

Darüber hinaus hat jeder Kraftfahrzeuglenker gemäß § 102 Abs 2 KFG sicherzustellen, dass während der Fahrt das behördliche Kennzeichen des mautpflichtigen Kraftfahrzeugs dauerhaft und vollständig sichtbar und nicht durch Verschmutzung, Schneebeleg, Beschädigung oder Verformung unlesbar ist.

## 2.3 AUSNAHMEN VON DER MAUTPFLICHT

### 2.3.1 Permanente Ausnahmen

Folgende Kraftfahrzeuge sind von der Mautpflicht ausgenommen:

- Kraftfahrzeuge, an denen gemäß § 20 Abs. 1 Z 4 KFG Scheinwerfer oder Warnleuchten mit blauem Licht sichtbar angebracht sind, sowie Kraftfahrzeuge des öffentlichen Sicherheitsdienstes, der Finanzverwaltung, der Justizwache, ausländischer Sicherheitsbehörden gemäß § 2 Abs. 3 des Polizeikooperationsgesetzes, ausländischer Zoll- und Justizbehörden und Kraftfahrzeuge von Feuerwehrverbänden, an denen gemäß § 20 Abs. 5 KFG Scheinwerfer oder Warnleuchten mit blauem Licht sichtbar angebracht sind. Die Ausnahme von der Mautpflicht ist bei der ASFINAG jährlich bis zum 30. September für das Folgejahr schriftlich zu beantragen und es ist dabei durch entsprechende Nachweise zu belegen, dass die in dieser Bestimmung festgelegten Voraussetzungen erfüllt sind und für welche Kraftfahrzeuge die Ausnahme beantragt wird.
- Kraftfahrzeuge, an denen gemäß § 20 Abs 5 KFG Scheinwerfer oder Warnleuchten mit blauem Licht sichtbar angebracht sind und die auf gemeinnützige Einrichtungen, deren Aufgaben durch überwiegend ehrenamtlich tätige Mitglieder oder Mitarbeiter besorgt werden, zugelassen sind. Einer Zulassung ist die regelmäßige Verwendung von Kraftfahrzeugen für Zwecke dieser Einrichtungen (oder einer in § 20 Abs 1 Z 4 KFG genannten Einrichtung) gleichzuhalten, wenn an den Kraftfahrzeugen gemäß § 20 Abs 5 KFG Scheinwerfer oder Warnleuchten mit blauem Licht sichtbar angebracht sind. Die jeweilige Einrichtung hat die Ausnahme von der Mautpflicht bei der ASFINAG jährlich bis zum 30. September für das Folgejahr schriftlich zu beantragen und dabei durch entsprechende Nachweise zu belegen, dass die in dieser Bestimmung festgelegten Voraussetzungen erfüllt sind und für welche Kraftfahrzeuge die Ausnahme beantragt wird.
- Kraftfahrzeuge mit Blaulicht gemäß § 2 Abs. 1 Z 25 StVO 1960 (Einsatzfahrzeuge) für die Dauer der Verwendung eines dieser Signale, wobei die Berechtigung zur Deklaration als Einsatzfahrzeug von der ASFINAG bei der jeweiligen Einsatzleitung stichprobenartig im

Nachhinein überprüft wird. Die Ausnahme von der Mautpflicht gilt auch für die Rückfahrt von einem Einsatz, bei dem die Signale verwendet wurden.

- Heeresfahrzeuge (§ 2 Abs. 1 Z 38 Kraftfahrzeuggesetz 1967).
- Kraftfahrzeuge, die im Rahmen des Übereinkommens zwischen den Vertragsstaaten des Nordatlantikvertrages und den anderen an der Partnerschaft für den Frieden teilnehmenden Staaten über die Rechtsstellung ihrer Truppen („PfP-SOFA“) eingesetzt werden. Werden bei diesen Fahrten nicht militärische Fahrzeuge eingesetzt, unterliegen diese Kraftfahrzeuge vorläufig den Bestimmungen der Maut. Die im Zuge dieser Fahrten bezahlte Maut wird von der ASFINAG spesenfrei rückerstattet. Das Ersuchen um Rückerstattung ist von der jeweils zuständigen staatlichen Behörde nach Abschluss der Fahrten unter Vorlage der entsprechenden Nachweise direkt an die ASFINAG Maut Service GmbH (siehe Anhang 7b) zu richten.
- Kraftfahrzeuge, die in Durchführung von Maßnahmen der Friedenssicherung im Rahmen einer internationalen Organisation, der Organisation für Sicherheit und Zusammenarbeit in Europa oder der Europäischen Union auf Grund eines Beschlusses im Rahmen der gemeinsamen Außen- und Sicherheitspolitik eingesetzt werden.
- Beschlagnahmte Kraftfahrzeuge, mit denen das mautpflichtige Straßennetz benutzt wird und an denen ein amtliches Kraftfahrzeugkennzeichen der Finanzverwaltung angebracht wurde, unterliegen nicht der Mautpflicht. Diese Ausnahme von der Mautpflicht ist durch die Finanzverwaltung vorab schriftlich bei der ASFINAG zu beantragen.

Für Kraftfahrzeuge, die mit Probe- oder Überstellungskennzeichen oder diesen gleichgestellten Kraftfahrzeugkennzeichen das mautpflichtige Straßennetz benützen, besteht keine Ausnahme von der Mautpflicht, auch wenn an diesen Kraftfahrzeugen Scheinwerfer oder Warnleuchten mit blauem Licht sichtbar außen angebracht wurden.

## 2.3.2 Vorübergehende Ausnahmen

### 2.3.2.1 Ausnahmen bei humanitären Hilfstransporten

Fahrten im Rahmen von humanitären Hilfstransporten in Notstandsfällen, die von Kraftfahrzeugen durchgeführt werden, deren höchstes zulässiges Gesamtgewicht bis zu 3,5 t beträgt, können von der ASFINAG gemäß § 5 Abs. 2 BStMG anlassbezogen von der Entrichtung der Maut durch Ergänzung dieser Bestimmung ausgenommen werden.

Um eine derartige Fahrt ohne Verpflichtung zur Entrichtung der Mautgebühr an einer Mautstelle (Streckenmaut) durchführen zu können, muss zumindest 24 Stunden vor Benützung des mautpflichtigen Straßennetzes per Mail ([info@asfinag.at](mailto:info@asfinag.at)) oder per Fax (+43 / 1 955 12 77) der Ausnahmeantrag gemäß Anhang 3c (der unter [www.asfinag.at](http://www.asfinag.at) abrufbar ist) ausgefüllt und ordnungsgemäß unterfertigt übermittelt werden. Der Antragsteller erhält eine Rückbestätigung.

Der vollständig ausgefüllte, mit der erteilten Antragsnummer versehene und unterfertigte Antrag (Original) ist an der betreffenden Mautstelle abzugeben. Im Falle einer Retourfahrt ist eine Kopie anzufertigen und diese ebenfalls bei der Rückfahrt an der Mautstelle abzugeben.

Diese Regelung gilt ausnahmslos nur für den Fall, dass ein Anlass im Sinne des § 5 Abs. 2 BStMG vorliegt und an dieser Stelle der konkrete Anlassfall in der Mautordnung kundgemacht wird.

### 2.3.2.2 Ausnahmen auf Ersuchen des Bundesministerium für Inneres (BM.I) im Rahmen des staatlichen Krisen und- Katastrophenschutzmanagements oder der internationalen Katastrophenhilfe

Auf Ersuchen des Bundesministeriums für Inneres (BM.I) können Fahrten, die von Kraftfahrzeugen mit einem höchsten zulässigen Gesamtgewicht bis zu 3,5 t im Rahmen des staatlichen Krisen und- Katastrophenschutzmanagements oder der internationalen Katastrophenhilfe durchgeführt werden, anlassbezogen von der Entrichtung der Maut ausgenommen werden.

Damit derartige Fahrten ohne Verpflichtung zur Entrichtung der Maut (Streckenmaut) durchgeführt werden können, hat das Bundesministerium für Inneres (BM.I) diese Fahrten unter Auflistung der Kennzeichen der betroffenen Kraftfahrzeuge und Bekanntgabe der voraussichtlichen Fahrstrecke und des Ausnahmezeitraumes der ASFINAG vor Benützung des mautpflichtigen Straßennetzes bekannt zu geben.

In den betroffenen Kraftfahrzeugen ist die schriftliche Bestätigung des Bundesministeriums für Inneres (BM.I) über die konkrete Ausnahme von der Mautpflicht während der mautbefreiten Fahrt mitzuführen und auf Verlangen als Nachweis der Berechtigung vorzuweisen.

## 3 TARIFE

Die Mauttarife beinhalten 20 % Umsatzsteuer und sind im Einzelnen in den nachfolgenden Tabellen dargestellt.

Änderungen der Mauttarife während der Gültigkeitsdauer der verschiedenen, vorweg bezahlten Mautkartenarten haben keine Auswirkungen auf den bereits bezahlten Mauttarif. Derartige Änderungen führen daher auf keiner Seite zu einem Anspruch auf zusätzliche Bezahlung bzw. auf Rückzahlung der Mautdifferenz.

### 3.1 ALLGEMEINE MAUTTARIFE

Auf den Streckenmautabschnitten gelten folgende Mauttarife:

#### 3.1.1 A 9 Gleinalm und A 9 Bosruck

Kategorie 1	Kartenart	Preis	Gleinalm	Bosruck
<b>A 9 Gleinalm Bosruck</b>	Einzelfahrt		€ 10,00	€ 6,00
	Jahreskarte	€ 111,00		
	Jk. Pendler <sup>(1)</sup>		€ 44,00	€ 44,00

(1) siehe Punkt 3.2.4

#### 3.1.2 A 10 Tauern/Katschberg

Kategorie 1	Kartenart	Preis	Gesamtstrecke	Teilstrecke
<b>A 10 Tauern/ Katschberg</b>	Einzelfahrt		€ 13,00	€ 6,50
	Jahreskarte	€ 116,50		
	Jk. Pendler <sup>(1)</sup>	€ 44,00		

(1) siehe Punkt 3.2.4

### 3.1.3 A 11 Karawanken

Kategorie 1	Kartenart	Preis	Preis/Fahrt
<b>A 11 Karawanken</b>	Einzelfahrt		€ 7,60
	14-Fahrten-Monatskarte <sup>(1)</sup>	€ 34,10	€ ~2,44

(1) siehe Punkt 3.2.9

### 3.1.4 A 13 Brenner

Kategorie 1	Kartenart	Preis	Gesamtstrecke	Teilstrecke 1	Teilstrecke 2	Teilstrecke 3	Teilstrecke 4
<b>A 13 Brenner</b>	Einzelfahrt		€ 10,50	€ 1,00	€ 2,50	€ 3,50	€ 5,00
	Jahreskarte	€ 111,00					
	Jk. Pendler <sup>(1)</sup>	€ 44,00					
	Monatskarte <sup>(2)</sup>	€ 44,00					

(1) siehe Punkt 3.2.4

(2) siehe Punkt 3.2.7

Gesamtstrecke: Jede Fahrt über die Hauptmautstelle

Teilstrecke 1: Innsbruck – Zenzenhof bzw. Brennerpass – Brennersee und jeweils umgekehrt

Teilstrecke 2: Innsbruck – Patsch/Europabrücke bzw. Brennerpass – Nösslach und jeweils umgekehrt

Teilstrecke 3: Innsbruck – Stubaital und umgekehrt

Teilstrecke 4: Matrei – Brennerpass und umgekehrt

### 3.1.5 S 16 Arlberg Straßentunnel

Kategorie 1	Kartenart	Preis	Preis/Fahrt
<b>S 16 Arlberg Tunnel</b>	Einzelfahrt		€ 11,00
	Jahreskarte	€ 111,00	
	Jk. Pendler <sup>(1)</sup>	€ 44,00	

(1) siehe Punkt 3.2.4

## 3.2 TARIFARTEN

Die Möglichkeiten zur Entrichtung werden in Punkt 4 beschrieben.

### 3.2.1 Einzelfahrt

Eine Einzelfahrt ist eine Karte mit einjähriger Gültigkeit ab Ausstellung und berechtigt zur einmaligen Benützung eines bestimmten Streckenmautabschnittes in eine Fahrtrichtung.

### 3.2.2 Jahreskarte (ohne Vignettenanrechnung)

Eine Jahreskarte ist eine über das Kraftfahrzeugkennzeichen an das Kraftfahrzeug gebundene Karte mit einjähriger Gültigkeit, wobei der erste Tag der Gültigkeit beim Kauf gewählt werden kann. Der letztmögliche erste Gültigkeitstag einer Jahreskarte aus dem laufenden Kalenderjahr ist der

31. Dezember. Eine Jahreskarte berechtigt zur unbeschränkten Benützung eines bestimmten Streckenmautabschnitts. Für die A 11 Karawanken Autobahn werden keine Jahreskarten angeboten.

### 3.2.3 Jahreskarte mit Vignettenanrechnung

Gemäß § 13 Abs. 10 Z 2 BStMG wird bei Vorlage der Quittungsallonge (Trägerfolie) oder der Produkt-ID einer für das idente KFZ-Kennzeichen gültigen Pkw- oder Motorrad-Jahresvignette für einen bestimmten Streckenmautabschnitt einmalig ein Betrag von EUR 40,00 (inklusive 20 % Umsatzsteuer) auf den Kaufpreis einer Jahreskarte angerechnet.

### 3.2.4 Jahreskarte für Pendler

Die Jahreskarte für Pendler gilt ein Jahr ab Ausstellung. Für alle Strecken, mit Ausnahme der A 11 Karawanken Autobahn, sind Jahreskarten für Pendler unter folgenden Voraussetzungen erhältlich:

- Der Antragsteller ist Arbeitnehmer (gilt auch für Präsenzdienler).
- Wohnort und Arbeitsplatz werden durch geeignete Bestätigungen glaubhaft und überprüfbar nachgewiesen. Die Benutzung der mautpflichtigen Strecke muss entweder unabdingbar sein oder zumindest die kürzeste Strecke darstellen.
- Die Jahreskarte für Pendler wird nur auf ein für den Pendler zugelassenes Kraftfahrzeug ausgestellt.

Gemäß § 13 Abs. 10 Z 1 BStMG wird bei Vorlage der Quittungsallonge (Trägerfolie) oder der Produkt-ID einer für das idente KFZ-Kennzeichen gültigen Jahresvignette die Pendlerkarte kostenlos ausgestellt. Für die Streckenmautabschnitte der A 9 Bosruck/Gleinalm erfolgt die Prüfung der oben genannten Voraussetzungen für jede Teilstrecke gesondert.

### 3.2.5 Jahreskarte für Menschen mit Behinderung

Die Jahreskarte für Menschen mit Behinderung gilt ein Jahr ab Ausstellung und ist zum Preis von EUR 7,00 (inkl. 20% Umsatzsteuer) unter bestimmten Voraussetzungen erhältlich.

Menschen mit Behinderung, die bereits über eine kostenlose Digitale Vignette gemäß Teil A I, Punkt 1.6.1 verfügen, benötigen keine zusätzlichen Nachweisdokumente und können die Jahreskarte an der Mautstelle erwerben.

Wurde keine kostenlose Digitale Vignette registriert, sind folgende Voraussetzungen für den Erwerb einer Jahreskarte notwendig:

- Vorlage eines Ausweises gemäß §29b StVO (Parkausweis) für dauernd stark gehbehinderte Personen.
- Fahrzeug, das eine für den behindertengerechten Betrieb geeignete Typisierung aufweist (Behindertenfahrzeug) oder zumindest Einschränkung der Lenkbefugnis auf den Betrieb eines Fahrzeuges ohne Kupplungspedal (Automatikgetriebe) - Eintragung der Einschränkung im Führerschein der Person mit Behinderung.
- Die Jahreskarte für Lenker von Behindertenfahrzeugen wird nur auf ein für den Lenker mit Behinderung zugelassenes Kraftfahrzeug ausgestellt und darf nur verwendet werden,



wenn das Fahrzeug von der Person mit Behinderung selbst gelenkt wird.

Die Karte wird zusätzlich auf den Namen der berechtigten Person ausgestellt und gilt mit Ausnahme der A 11 Karawanken Autobahn und abweichend von der allgemeinen Bestimmung für Jahreskarten auf allen Streckenmautabschnitten (Mautordnung Teil A II) der ASFINAG.

### 3.2.6 Jahreskarte für Lenker mit Behinderung auf der A 13

Eine Jahreskarte für Lenker mit Behinderung zur Benutzung der A 13 gilt ein Jahr ab Ausstellung und kann zu einem Preis von EUR 44,00 (inkl. 20 % USt) bei Erfüllung der nachfolgenden Voraussetzungen erworben werden.

Bezugsberechtigt sind:

- Inhaber von Amtsbescheinigungen und Opferausweisen, bei denen die Minderung der Erwerbsfähigkeit mindestens 50 % beträgt
- Schwerbeschädigte nach § 9 Abs. 2 Kriegsopferversorgungsgesetz
- Zivilblinde mit Blindenausweis
- Menschen, die eine Behinderung von mindestens 50 % nachweisen können.
- Die Jahreskarte für Lenker mit Behinderung wird nur für ein auf den Lenker mit Behinderung zugelassenes Kraftfahrzeug ausgestellt.

Diese Jahreskarte gilt ausschließlich nur auf der A 13 – Brenner Autobahn.

Bei Vorlage der Quittungsallonge (Trägerfolie) oder der Produkt-ID einer für das idente KFZ-Kennzeichen gültigen Jahresvignette wird die Jahreskarte für Lenker mit Behinderung kostenlos ausgestellt.

### 3.2.7 A 13 Monatskarte

Eine Monatskarte ist eine über das Kraftfahrzeugkennzeichen an das Kraftfahrzeug gebundene Karte mit der Berechtigung, innerhalb von 30 Kalendertagen ab Ausstellung eine beliebige Anzahl von Fahrten auf der A13 Brennerautobahn durchzuführen. Die Ausstellung zu einem Preis von EUR 44,00 (inkl. 20 % USt) erfolgt gegen Vorlage der Zulassungsbescheinigung.

### 3.2.8 A 13 Anrainerkarte

Die Bewohner der Gemeinden Ellbögen, Gries am Brenner, Gschnitz, Matrie am Brenner, Mühlbachl, Navis, Obernberg am Brenner, Patsch, Pfons, Schmirn, Steinach am Brenner, Trins, und Vals im Wipptal und der Gemeinden Schönberg, Mieders, Fulpmes, Telfes, und Neustift im Stubaital erhalten bei Erfüllung der nachfolgenden Voraussetzungen eine Anrainerkarte:

- Der Zulassungsbesitzer ist eine natürliche Person.
- Der Wohnort (Hauptwohnsitz) wird durch eine aktuelle Meldebestätigung nachgewiesen.
- Die Anrainerkarte wird nur auf ein für den Antragsteller zugelassenes Kraftfahrzeug ausgestellt.

- Das Kraftfahrzeug ist ausschließlich auf eine Privatperson und nicht als Firmenfahrzeug zugelassen.

Die A 13 Anrainerkarte gilt ein Jahr ab Ausstellung und kann zu einem Preis von EUR 44,00 (inkl. 20 % USt) bei Erfüllung der Voraussetzungen erworben werden. Bei Vorlage der Quittungsalonge (Trägerfolie) oder der Produkt-ID einer für das idente Kfz-Kennzeichen gültigen Jahresvignette wird die Anrainerkarte kostenlos ausgestellt.

### 3.2.9 14-Fahrten-Monatskarte auf der A 11

Es handelt sich hierbei um eine über das Kraftfahrzeugkennzeichen an das Kraftfahrzeug gebundene Karte. Sie berechtigt zu 14 Fahrten durch den Karawankentunnel während 30 Kalendertagen ab Ausstellung der Karte. Nach Ablauf der 30 Kalendertage ist eine Rückvergütung nicht verbrauchter Fahrten ausgeschlossen.

## 3.3 VERLUST VON KRAFTFAHRZEUGKENNZEICHENGEBUNDENEN KARTEN

Bei Verlust einer kraftfahrzeugkennzeichengebundenen Karte kann eine neue Karte gegen einen Aufwandsatz von EUR 7,00 (inkl. 20 % Umsatzsteuer) an der Mautstelle ausgestellt werden.

## 4 MÖGLICHKEITEN ZUR ENTRICHTUNG

### 4.1 BEZAHLUNG VOR ORT AN DER MAUTSTELLE

Die Bezahlung an den Mautstellen hat ausschließlich in EURO zu erfolgen. Die Information, welche Zahlungsarten bzw. -mittel zulässig sind, ist in Anhang 2 enthalten sowie im Internet unter [www.asfinag.at](http://www.asfinag.at) bzw. beim Kundenservice (siehe Information bei Punkt 1.5) erhältlich.

### 4.2 BEZUG IM VORVERKAUF

#### 4.2.1 Bezug im Webshop und der ASFINAG-App: Bezahlung im Voraus – Pre-Pay

Einzelfahrten (Punkt 3.2.1), Jahreskarten (Punkt 3.2.2) sowie Jahreskarten mit Vignettenanrechnung (Punkt 3.2.3) werden auch im Webshop und der ASFINAG-App angeboten.

Der Bezug über den Webshop und die ASFINAG-App ist innerhalb von Österreich, der EU, der EWR-Staaten sowie der Schweiz und des Vereinigten Königreichs Großbritannien und Nordirland möglich.

Bezüglich Gültigkeitsbeginn und erforderlicher Mindestangaben gelten die Bestimmungen des Teil A I, Punkt 3.2.1.1 und 3.2.1.2 sinngemäß. Hinsichtlich des Services „Bezug des Digitalen Abos“ für Digitale Jahreskarten ohne Vignettenanrechnung (Punkt 3.2.2) bzw. für Digitale Jahreskarten mit Vignettenanrechnung (Punkt 3.2.3) und der damit verbundenen Besonderheiten wird überdies auf Punkt 4.3.2 und 4.4 verwiesen.

Bei Bezug von Einzelfahrten kann die sofortige Gültigkeit ausdrücklich verlangt werden. Nähere Informationen dazu sind in den Nutzungsbedingungen im Internet unter [www.asfinag.at](http://www.asfinag.at) erhältlich.

#### 4.2.2 Vorab-Registrierung im Webshop und der ASFINAG-App: Bezahlung im Nachhinein – Digitale Streckenmaut Flex

Einzelfahrten (Punkt 3.2.1) werden auch im Webshop und der ASFINAG-App zur Bezahlung im Nachhinein (Digitale Streckenmaut Flex) angeboten.

Die Registrierung für die Digitale Streckenmaut Flex erfolgt über den Webshop oder die ASFINAG-App (Punkt 4.3.3). Dies ist über den Webshop und die ASFINAG-App innerhalb von Österreich, der EU, der EWR-Staaten sowie der Schweiz und des Vereinigten Königreichs Großbritannien und Nordirland möglich.

Sobald der Registrierungsprozess im Webshop oder der ASFINAG-App erfolgreich abgeschlossen ist, gilt das Kennzeichen für Zwecke der Digitalen Streckenmaut Flex als registriert. Ab diesem Zeitpunkt wird das Kennzeichen auch in der Vignettenevidenz angezeigt. Solange das Kennzeichen in der Vignettenevidenz aufscheint, gilt bei Benützung der Mautstrecke die für die jeweilige Mautstrecke anfallende Streckenmaut durch den Service Digitale Streckenmaut Flex im Sinn des § 32 Abs 1 BStMG als ordnungsgemäß entrichtet.

Ist ein Einzug im Rahmen des zum Zeitpunkt der Benützung der Mautstrecke hinterlegten Zahlungsmittels (aus welchem Grund auch immer) nicht möglich, wird der Service Digitale Streckenmaut Flex mit Ablauf des Tages gesperrt. Ab diesem Zeitpunkt scheint das Kennzeichen in der Vignettenevidenz nicht mehr auf.

Im Fall einer Sperre ist eine ordnungsgemäße Entrichtung der Streckenmaut nur möglich, indem der Service Digitale Streckenmaut Flex wieder „aktiviert“ ist oder eine alternative Zahlungsmöglichkeit genutzt wird.

Der Lenker muss sich vor jedem Fahrtantritt durch Abfrage des Kennzeichens in der Vignettenevidenz vergewissern, dass das Kennzeichen für eine ordnungsgemäße Entrichtung der Streckenmaut durch den Service Digitale Streckenmaut Flex freigeschalten ist.

#### 4.2.3 Bezug an Automaten

An Automaten ist eine eingeschränkte Produktpalette verfügbar. Die Automaten sind frei zugänglich aufgestellt. Nähere Informationen zu den Standorten der Automaten und den dort angebotenen Produkten sind im Internet unter [www.asfinag.at](http://www.asfinag.at) erhältlich.

Bezüglich Gültigkeitsbeginn und erforderlicher Mindestangaben gelten die Bestimmungen des Teil A I, Punkt 3.2.2.1 und 3.2.2.2 sinngemäß.

#### 4.2.4 Bezug an Vertriebsstellen

An ausgewählten Vertriebsstellen sind Einzelfahrten (Punkt 3.2.1), Jahreskarten (Punkt 3.2.2) sowie Jahreskarten mit Vignettenanrechnung (Punkt 3.2.3) erhältlich. Nähere Informationen sind im Internet unter [www.asfinag.at](http://www.asfinag.at) erhältlich.

Bezüglich Gültigkeitsbeginn und erforderlicher Mindestangaben gelten die Bestimmungen des Teil A I, Punkt 3.2.3.1 und 3.2.3.2, sinngemäß.

#### 4.2.5 Zahlungsmittel

Die Bezahlung im Webshop, der ASFINAG-App und an Automaten hat ausschließlich in EURO zu erfolgen. Die Information, welche Zahlungsarten bzw. -mittel im Webshop, der ASFINAG-App und an Automaten zulässig sind, ist im Anhang 2 enthalten sowie im Internet unter [www.asfinag.at](http://www.asfinag.at) bzw. beim Kundenservice (siehe Information bei Punkt 1.5) erhältlich.

Die akzeptierten Zahlungsmittel an Vertriebsstellen können je nach Vertriebsstelle variieren und sind bei dieser zu erfragen.

### 4.3 WEITERE SERVICES („Mein Konto“)

#### 4.3.1 Allgemeine Services

Im Webshop sowie in der ASFINAG-App besteht die Möglichkeit jederzeit (d. h. auch nach Abschluss des Kaufvorgangs) durch Eingabe von Zugangsdaten ein persönliches Benutzerkonto („Mein Konto“) anzulegen. Es gelten sinngemäß die Bestimmungen des Teil A I, Punkt 3.2.5.1.

#### 4.3.2 Digitales Abo im persönlichen Benutzerkonto („Mein Konto“)

Im Webshop besteht die Möglichkeit, ein Digitales Abo – d. h. ein unbefristetes Abo für den Bezug der Digitalen Jahreskarte ohne Vignettenanrechnung (siehe Punkt 3.2.2) und der Jahreskarte mit Vignettenanrechnung (siehe Punkt 3.2.3) in den die Folgejahren – abzuschließen, zu verwalten (beispielsweise Aktuellhaltung von Kreditkartendaten) und zu kündigen.

Es gelten sinngemäß die Bestimmungen des Teil A I, Punkt 3.2.5.2 mit folgenden Besonderheiten:

- **Gültigkeit:** Beim erstmaligen Kauf einer Digitalen Jahreskarte (= Erstbezug) kann der Kunde nach Maßgabe des Teil A I, Punkt 3.2.1.1 den ersten Gültigkeitstag der Digitalen Jahreskarte wählen. Folgebezüge der Digitalen Jahreskarte im Rahmen eines Digitalen Abos schließen nahtlos an die Gültigkeitsdauer der aktuell gültigen Digitalen Jahreskarte an und richten sich nach dem vom Kunden gewählten ersten Gültigkeitstag der Digitalen Jahreskarte.

*Beispiel:* Ein Kunde bezieht eine Digitale Jahreskarte und entscheidet sich außerdem für den Bezug eines Digitalen Abos. Der Kunde wählt beim Erstbezug als ersten Gültigkeitstag der Digitalen Jahreskarte den 28. September. Der letzte Gültigkeitstag dieses Erstbezugs ist somit der 27. September des Folgejahrs. Der erste Gültigkeitstag eines Folgebezugs ist der 28. September des Folgejahrs.

- **Informationen an den Kunden:** Für den Bezug des Digitalen Abos ist die Angabe einer E-Mail-Adresse erforderlich. Zumindest 20 Tage vor der Zahlungsabwicklung erhält der Kunde Informationen insbesondere zum Tag der bevorstehenden Zahlungsabwicklung (Abbuchung des Bezugspreises der Jahreskarte), zur Höhe des abzubuchenden Betrages [inklusive dem Hinweis, ob bei diesem genannten Bezugspreis bereits die Anrechnung einer Jahresvignette (siehe Punkt 3.2.3) berücksichtigt ist, bzw. mit dem Hinweis, unter welchen Voraussetzungen eine Anrechnung einer Jahresvignette noch erfolgen wird] sowie zum letztmöglichen Tag, an dem eine Kündigungsmöglichkeit des Digitalen Abos für

Folgebezüge möglich ist. Ebenso wird diese E-Mail-Adresse herangezogen, um den Kunden zu informieren, ob die Zahlungsabwicklung erfolgreich durchgeführt wurde.

- *Erfolgreiche Abbuchung:* Nach einer erfolgreichen Abbuchung und somit einem Bezug einer Digitalen Jahreskarte wird der Kunde unter der vom Kunden bekannt gegebenen E-Mail-Adresse hierüber informiert und ihm die zum Bezug gehörige Bestellbestätigung und Rechnung übermittelt. In diesem Fall ist die Digitale Jahreskarte gültig ab dem Tag, der dem Tag der letzten Gültigkeit der vorangegangenen Jahreskarte folgt.
- *Nicht erfolgreiche Abbuchung:* Auch hierüber wird der Kunde per E-Mail an die von ihm bekanntgegebene Adresse informiert. Kann die Abbuchung nicht erfolgreich durchgeführt werden (z. B. weil die hinterlegte Kreditkarte nicht mehr gültig ist) gilt dies als fristgerechte Kündigung des Digitalen Abos. In diesem Fall endet die Berechtigung zur Benützung der Streckenmautstrecke mit dem letzten Tag der Gültigkeit der bestehenden Jahreskarte.
- Kündigung des Digitalen Abos: Die Kündigung des Digitalen Abos kann ohne Angaben von Gründen ausschließlich im persönlichen Benutzerkonto („Mein Konto“) erfolgen.

#### 4.3.3 Bezahlung von Einzelfahrten im Nachhinein (Digitale Streckenmaut Flex) im persönlichen Benutzerkonto („Mein Konto“)

Im Webshop und der ASFINAG-App besteht die Möglichkeit, die Bezahlung von Einzelfahrten im Nachhinein (Digitale Streckenmaut Flex) einzurichten. Im Rahmen der Digitalen Streckenmaut Flex wird für ein oder mehrere Kraftfahrzeugkennzeichen ein von der ASFINAG akzeptiertes Zahlungsmittel (siehe Anhang 2) hinterlegt und über dieses der jeweilige Tarif für Einzelfahrten (Punkt 3.2.1) im Nachhinein bezahlt (Digitale Streckenmaut Flex). Im Webshop und der ASFINAG-App ist es möglich, Kraftfahrzeugkennzeichen für den Service Digitale Streckenmaut Flex zu registrieren, die Registrierung zu verwalten (beispielsweise, um Kreditkartendaten zu aktualisieren) und den Service Digitale Streckenmaut Flex zu kündigen.

Die akzeptierten Zahlungsmittel und -möglichkeiten sind im Anhang 2 angeführt.

## 4.4 Nutzungsbedingungen

Nähere Informationen zum Bezug der Digitalen Streckenmaut im Webshop und der ASFINAG-App, zum Bezug des Digitalen Abos und zur Bezahlungsmöglichkeit Digitale Streckenmaut Flex, den dafür erforderlichen Angaben und zu setzenden Schritten, sowie zu den weiteren Services sind in den jeweiligen Nutzungsbedingungen, abrufbar unter [www.asfinag.at](http://www.asfinag.at), erhältlich.

Darüber hinaus können Kunden auf deren Verlangen an Vertriebsstellen jederzeit Einsicht in die aktuelle Mautordnung sowie die Datenschutzerklärung ([www.asfinag.at/privacy](http://www.asfinag.at/privacy)) nehmen.

## 4.5 RÜCKTRITTSRECHT

Wird die Digitale Streckenmaut im Wege des Fernabsatzes, das bedeutet im Webshop oder in der ASFINAG-App, erworben, ist ein Rücktritt binnen 14 Kalendertagen ab dem Tag, an dem die Digitale Streckenmaut bezogen wurde, ohne Angaben von Gründen möglich

Um das Rücktrittsrecht auszuüben, muss die ASFINAG mittels einer eindeutigen Erklärung über den Entschluss, vom Bezug zurückzutreten, informiert werden. Die Rücktrittsfrist ist gewahrt, wenn die Rücktrittserklärung innerhalb der Frist abgesendet wird.

Für Einzelfahrten gilt, dass mit Antreten der Einzelfahrt (Durchfahren der Mautstelle) kein Rücktrittsrecht mehr besteht, wenn der Kunde die sofortige Nutzungsmöglichkeit der Einzelfahrt im Webshop oder in der ASFINAG-App verlangt. Dies gilt auch für Einzelfahrten, die unter Nutzung der Digitalen Streckenmaut Flex (Punkt 4.2.2 bzw. 4.3.3) abgewickelt und bezahlt werden.

Im Fall eines Erwerbs bei einer Mautstelle, einer Vertriebsstelle oder bei einem Automaten besteht kein Rücktrittsrecht. Dies gilt auch, sofern eine Jahreskarte als Folgebezug im Rahmen eines Digitalen Abos erworben wird.

Nähere Informationen zur Rücktrittserklärung sowie zur Rückerstattung der geleisteten Zahlungen sind in den Nutzungsbedingungen im Internet unter [www.asfinag.at](http://www.asfinag.at) erhältlich.

#### **4.6 BESONDERE BESTIMMUNGEN FÜR UNTERNEHMER**

Für Unternehmer, die die Digitale Streckenmaut im Rahmen ihrer Tätigkeit als Unternehmer beziehen, gelten die Bestimmungen des Teil A I, Punkt 3.4 sinngemäß.

#### **4.7 ÄNDERUNGSMÖGLICHKEITEN**

Bei der Einzelfahrt kann vor Benützung des Streckenmautabschnitts das im Mautsystem registrierte Kennzeichen und dessen Zulassungsstaat geändert werden.

Bei der Jahreskarte kann vor Beginn der Gültigkeit ebenfalls das im Mautsystem registrierte Kennzeichen und dessen Zulassungsstaat geändert werden. Überdies ist eine Änderung des ersten Tags der Gültigkeit nur unter folgenden Voraussetzungen möglich:

- Wurde die Jahreskarte im Webshop oder in der App bezogen, darf der erste Tag der Gültigkeit nicht vor dem 18. Tag, 0 Uhr nach dem Bezug liegen.

Beispiel: Es wurde eine Jahreskarte im Webshop am 15. Jänner bezogen. Der frühestmögliche Gültigkeitsbeginn ist daher der 02. Februar, 0 Uhr.

- Der erste Tag der Gültigkeit darf nicht auf einen – zum Zeitpunkt der Änderung – in der Vergangenheit liegenden Tag geändert werden

Beispiel: Es wurde eine Jahreskarte mit Gültigkeitsbeginn am 1. April bezogen. Wird am 25. März der erste Tag der Gültigkeit dieser Jahreskarte geändert, ist zu beachten, dass der neue Gültigkeitsbeginn nicht auf den 24. März oder davor (also in die Vergangenheit) verschoben werden darf.

- Eine Änderung des Gültigkeitsbeginns auf den Tag, an dem die Änderung vorgenommen wird, ist grundsätzlich möglich, wobei jedoch erst im Zeitpunkt der durchgeführten Änderung die Berechtigung zur Benützung des Streckenmautabschnitts gegeben ist.

Beispiel: Wird am heutigen Tag um 14:07 Uhr der Gültigkeitsbeginn einer Jahreskarte auf den heutigen Tag geändert, darf erst ab 14:07 Uhr der Streckenmautabschnitt genutzt werden. Eine Benützung des Streckenmautabschnitts vor diesem Zeitpunkt unter Bezugnahme auf diese Jahreskarte ist nicht zulässig und erfüllt den Tatbestand der Mautprellerei.

- Der erste Gültigkeitstag kann nur innerhalb eines Kalenderjahres geändert werden.

Beispiel:

**Möglich:** Verschiebung von 1. April auf 1. Oktober desselben Kalenderjahres.

**Nicht möglich:** Verschiebung von 1. Oktober des laufenden auf 1. Februar des Folgejahres. Auch eine Vorverschiebung von 1. Februar auf den 1. Oktober des Vorjahres ist nicht möglich.

Die eingangs definierten, zulässigen Änderungen können unter Vorlage folgender Nachweise vorgenommen werden:

- Im Webshop und in der ASFINAG-App (nach Anmeldung und Registrierung) im persönlichen Benutzerkonto (siehe Punkt 4.3)
- Beim Kundenservice, bei Mautstellen bzw. bei jener Vertriebsstelle, wo die Digitale Streckenmaut bezogen wurde, unter Vorlage der Bestellbestätigung bzw. Produkt-ID, einer Kopie der Zulassungsbescheinigung des Kraftfahrzeuges dessen Kennzeichen aktuell registriert ist, sowie – bei Änderung des Kennzeichens – der Zulassungsbescheinigung des Kraftfahrzeuges, dessen Kennzeichen registriert werden soll.
- An der Mautstelle unter Vorlage der Bestellbestätigung bzw. Produkt-ID bzw. der Mautkarte und der Zulassungsbescheinigung des Kraftfahrzeuges dessen Kennzeichen aktuell registriert ist, sowie – bei Änderung des Kennzeichens – der Zulassungsbescheinigung des Kraftfahrzeuges, dessen Kennzeichen registriert werden soll.

In Zweifelsfällen ist die ASFINAG bzw. die Vertriebsstelle berechtigt, weitere Nachweise zu verlangen.

#### 4.8 UMREGISTRIERUNG AB BEGINN DER GÜLTIGKEIT

Bei Jahreskarten ist nach Beginn der Gültigkeit eine Umregistrierung des im Mautsystem registrierten Kennzeichens auf ein dem Zulassungsbesitzer neu zugewiesenes Kennzeichen in folgenden Fällen möglich:

- Der Zulassungsbesitzer verlegt seinen Wohnsitz und ihm wird aufgrund der dadurch erforderlichen Neuzulassung seines Kraftfahrzeuges ein neues Kennzeichen zugewiesen (Dies ist beispielsweise dann der Fall, wenn ein Wohnsitz in Österreich in einen anderen Verwaltungsbezirk verlegt wird.).
- Dem Zulassungsbesitzer wird infolge Diebstahls des Kraftfahrzeuges ein neues Kennzeichen zugewiesen.
- Dem Zulassungsbesitzer wird infolge Diebstahls/Verlusts des Kennzeichens seines Kraftfahrzeuges ein neues Kennzeichen zugewiesen.

- Dem Zulassungsbesitzer wird aufgrund einer Beschädigung seines Kraftfahrzeuges infolge eines Unfalls oder höherer Gewalt, die eine Teilnahme am Straßenverkehr mit diesem Kraftfahrzeug nicht mehr möglich macht (Totalschaden), ein neues Kennzeichen auf das neu anzumeldende Kraftfahrzeug zugewiesen.
- Dem Zulassungsbesitzer wird ein Wunsch Kennzeichen zugewiesen.
- Dem Zulassungsbesitzer wird nach Verzicht auf das Wunsch Kennzeichen oder nach Erlöschen des Wunsch Kennzeichens ein neues Kennzeichen für sein Kraftfahrzeug zugewiesen.
- Dem Zulassungsbesitzer wird nach Ablieferung einer Kennzeichentafel, welche nicht mehr dauernd gut lesbar ist, gemäß § 50 Abs 2 KFG ein neues Kennzeichen zugewiesen.
- Bei Vorliegen „vergleichbarer Fälle“ im Sinne des § 11 Abs 5 BStMG.

Vor der nächsten Benützung des Streckenmautabschnitts mit dem neu zugewiesenen KFZ-Kennzeichen muss die Umregistrierung erfolgt sein. Mit erfolgter Umregistrierung der Jahreskarte erlischt die Berechtigung des zuvor registrierten Kennzeichens zur Benützung des Streckenmautabschnitts.

Die Bestimmungen des Teil A I, Punkt 3.6 zu den vorzulegenden Nachweisen, zur bedingten Umregistrierung im Webshop der ASFINAG, zur Umregistrierung im ASFINAG Service Center sowie zur Umregistrierung bei Mautstellen und ausgewählten Vertriebsstellen gelten sinngemäß.

Ausdrücklich wird darauf hingewiesen, dass auch für eine Umregistrierung einer Jahreskarte im Webshop die Zahlung eines Betrags von EUR 18,00 inkl. USt. bei Antragstellung zu erfolgen hat. Dieser wird in den in Teil A I, Punkt 3.6.1 genannten Fällen bei positiver Nachweisprüfung rückerstattet.

Bei einer Umregistrierung wegen eines neu zugewiesenen Kennzeichens infolge Wohnsitzwechsels, Zuweisung oder Erlöschen des Wunsch Kennzeichens, Verzicht auf das Wunsch Kennzeichen, sowie bei mit diesem Tatbestand vergleichbaren Fällen, wie auch bei negativer Nachweisprüfung wird der Betrag von EUR 18,00 inkl. USt. als Aufwandsersatz endgültig einbehalten und erfolgt keine Rückerstattung.

Überdies ist in den oben genannten Fällen eine Umregistrierung auch an den ASFINAG Mautstellen (siehe Punkt 1.3.1) bzw. bei ausgewählten Vertriebsstellen möglich. Die diesbezüglichen Bestimmungen des Teil A I, Punkt 3.6.3 gelten sinngemäß.

Für die Umregistrierung sind die Original-Mautkarte, die Bestellbestätigung bzw. Produkt-ID sowie Nachweise, die das Vorliegen der Voraussetzungen für eine Umregistrierung ab Gültigkeit der Jahreskarte belegen (siehe Teil A I, Punkt 3.6), in Kopie vorort an der Mautstelle zu übergeben bzw. bei den ausgewählten Vertriebsstellen, die diese Serviceleistung anbieten, vorzulegen.

Im Falle eines neu zugewiesenen Kennzeichens infolge Wohnsitzwechsels, Zuweisung bzw. Erlöschens des Wunsch Kennzeichens oder Verzicht auf das Wunsch Kennzeichen, ist ein Aufwandsersatz in Höhe von EUR 18,00 an der Mautstelle bzw. bei den ausgewählten Vertriebsstellen zu entrichten. In den übrigen Fällen ist eine kostenlose Umregistrierung möglich (siehe auch Teil A I, Punkt 3.6).



Die beantragte Umregistrierung wird nach positiver Nachweisprüfung wirksam und berechtigt ab diesem Zeitpunkt zur Nutzung des mautpflichtigen Straßennetzes mit dem neuen Kennzeichen. Die Jahreskarte für das bisherige KFZ-Kennzeichen erlischt zu diesem Zeitpunkt.

Die Mautstelle bzw. Vertriebsstelle stellt eine Bestätigung über die Umregistrierung des Kennzeichens aus. Der Kunde hat die Bestätigung zu überprüfen, ob die dort angegebenen Daten (insbesondere das registrierte Kennzeichen sowie der Gültigkeitszeitraum der Jahreskarte) korrekt eingetragen sind. Ein allfälliger Berichtigungsbedarf ist an der Mautstelle bzw. Vertriebsstelle umgehend bekanntzugeben.

Ausdrücklich darauf hingewiesen wird, dass – sofern für die Zufahrt zur Mautstelle bzw. zum Vertriebspartner, der diese Serviceleistung anbietet, auch das vignettenpflichtige Straßennetz verwendet werden sollte – die Mautentrichtung für die Benützung von vignettenpflichtigen Autobahnen und Schnellstraßen jedenfalls ordnungsgemäß entsprechend der Bestimmungen des Teil A I zu erfolgen hat, andernfalls der Tatbestand der Mautprellerei gemäß Teil A I, Punkt 1.9 verwirklicht wird.

## **5 DATENSCHUTZ UND DATENSICHERHEIT**

Die ASFINAG ist gemäß § 16a BStMG berechtigt, die zur Mauteinhebung, zur Mautaufsicht und zur Verfolgung von Mautprellerei erforderlichen personenbezogenen Daten automationsunterstützt zu verarbeiten. Weiters ist die ASFINAG für die Zwecke des Betriebs der Vignettenevidenz (siehe Punkt 1.1) gemäß § 16b BStMG berechtigt, die hierfür erforderlichen personenbezogenen Daten zu verarbeiten.

Zur Feststellung der ordnungsgemäßen Entrichtung der Maut und zur Verfolgung von Mautprellerei ist die ASFINAG gemäß § 19a BStMG berechtigt, technische Einrichtungen einzusetzen. Die Bilddaten und daraus gewonnene Kennzeichen- und Kontrolldaten dürfen für Zwecke der Einbringung der Maut, der Aufforderung zur Zahlung einer Ersatzmaut oder des Informationsschreibens gemäß § 30b Abs. 1 BStMG und der Verfolgung von Mautprellerei verarbeitet werden.

Nähere Erläuterungen zu den datenschutzrechtlichen Grundlagen sowie die Informationen über Betroffenenrechte sind im Internet unter [www.asfinag.at](http://www.asfinag.at) erhältlich.

## 6 KONTROLLE DER ORDNUNGSGEMÄSSEN ENTRICHTUNG DER STRECKENMAUT

### 6.1 MAUTAUF SICHTSORGANE

Die Mautaufsichtsorgane sind Organe der öffentlichen Aufsicht. Sie werden gemäß den Vorgaben in § 17 Abs 2 BStMG bestellt und vereidigt.



Grafik 10

Mautaufsichtsorgane müssen bei Ausübung ihres Dienstes den folgend beschriebenen Ausweis mitführen und diesen den Betroffenen auf Verlangen vorweisen. Der Ausweis für Mautaufsichtsorgane, der ihre amtliche Eigenschaft bestätigt, hat Scheckkartengröße, ist beidseitig bedruckt und enthält insbesondere nachfolgende Informationen: Lichtbild, Name sowie Dienstnummer des Mautaufsichtsorgans (siehe Grafik 11).



Grafik 11

Die Kontrollfahrzeuge der Mautaufsichtsorgane sind Kraftfahrzeuge des öffentlichen Sicherheitsdienstes gemäß § 20 Abs. 1 Z 4 lit. a Kraftfahrzeuggesetz 1967. Es handelt sich dabei um silbergraue Einsatzfahrzeuge, die mit Blaulicht und Folgetonhorn ausgestattet sind. Weiters sind sie mit folgenden Aufschriften versehen: „ASFINAG“, „Mautaufsicht“ und „Service- und Kontrolldienst der ASFINAG“ (siehe Grafik 12).



Grafik 12

Zum Zweck der Kontrolle der ordnungsgemäßen Entrichtung sowohl der zeitabhängigen Maut als auch der Streckenmaut sind die Mautaufsichtsorgane unter anderem befugt, Kraftfahrzeuglenker durch deutlich sichtbare oder hörbare Zeichen zum Anhalten aufzufordern, sie anzuhalten, die

Identität des Lenkers und des Zulassungsbesitzers festzustellen, das Kraftfahrzeug (insb. die Zulassungsbescheinigung), im Falle von Fahrten mit Probefahrt- oder Überstellungskennzeichen im Sinne des Punktes 1.2 Nachweise über das Eigengewicht des Kraftfahrzeuges (insb. eine Kopie des Typenscheins) zu überprüfen, sowie die Kraftfahrzeuglenker mündlich zur Zahlung der Ersatzmaut aufzufordern.

Weiters sind die Mautaufsichtsorgane zum Zwecke der Kontrolle der ordnungsgemäßen Entrichtung der Maut sowie der Durchführung von Verkehrserhebungen berechtigt, Kraftfahrzeuge unter Zuhilfenahme von automatischen Verkehrsleiteinrichtungen auf die Mautkontrollplätze, derzeit A1 Eberstalzell, A1 Haag, A1 Walsberg, A2 Arnoldstein, A2 Arnwiesen, A2 Haimburg, A2 Ilztal, A6 Kittsee, A4 Bruck/Leitha, A4 Nickelsdorf, A4 Gols, A4 Zurndorf, A5 Schrick, A8 Kematen, A8 Suben, A9 Liesingau, A9 Liezen, A9 Schoberpaß, A9 Straß, A9 Trieben, A9 Übelbach, A9 Windischgarsten, A10 Hoher Göll, A10 Kellerberg, A11 Rosegg, A11 Karawankentunnel, A12 Kontrollbucht Roppener Tunnel Ostportal, A12 Kontrollbucht Zirl Ost, A12 Anschlussstelle Wörgl-Ost, A14 Hörbranz, A14 Nüziders, S4 Pöttsching, S3 Göllersdorf, S16 Kettenanlegeplatz Bings, S31 Hirm Nord, S31 Hirm Süd und S37 Maria Saal, auszuleiten. Eine Kontrolle der ordnungsgemäßen Entrichtung der Maut sowie eine Durchführung von Verkehrserhebungen kann von den Mautaufsichtsorganen überdies auch im Bereich von Grenzübergängen und Anschlussstellen vorgenommen werden.

Wenn keine Ersatzmaut geleistet wird und wenn die Strafverfolgung oder die Strafvollstreckung offenbar unmöglich oder wesentlich erschwert erscheint, sind Mautaufsichtsorgane gemäß § 27 BStMG befugt, eine vorläufige Sicherheitsleistung einzuheben oder, so lange die festgesetzte vorläufige Sicherheitsleistung nicht geleistet wird, gemäß § 28 BStMG die Unterbrechung der Fahrt anzuordnen und ihre Fortsetzung durch geeignete Vorkehrungen (Abnahme der Fahrzeugschlüssel und der Fahrzeugpapiere, Anbringung technischer Sperren am Kraftfahrzeug, Abstellung an geeignetem Ort und dgl.) zu verhindern.

## **6.2 EINZUG VON KRAFTFAHRZEUGKENNZEICHENGEBUNDENEN KARTEN**

Die Mautaufsichtsorgane bzw. das Mautpersonal sind berechtigt, kennzeichengebundene Karten einzuziehen, falls diese Karten für nicht berechtigte Kraftfahrzeuge verwendet werden.

## **7 MAUTPRELLEREI**

### **7.1 STRAFBARKEIT DER MAUTPRELLEREI**

Kraftfahrzeuglenker, die gemäß Teil A II mautpflichtige Strecken (Streckenmautabschnitte) benützen, ohne das dafür geschuldete Entgelt ordnungsgemäß zu entrichten, begehen eine Verwaltungsübertretung, die als Mautprellerei im Sinn des § 20 Abs 1 BStMG gilt. Die Verwaltungsübertretung wird von der Bezirksverwaltungsbehörde mit einer Geldstrafe von EUR 300,00 bis EUR 3.000,00 bestraft.

Beispiele für eine solche Verwaltungsübertretung sind:

- Der Lenker eines Kraftfahrzeuges mit einem höchsten zulässigen Gesamtgewicht bis einschließlich 3,5t (Kategorie 1) benützt die offene Fahrspur einer Mautstelle (siehe dazu Teil A II, Punkt 2.2 „Offener Spurbetrieb“).

- Diese Fahrspur ist nur für Kraftfahrzeuge mit einem höchst zulässigen Gesamtgewicht über 3,5t freigegeben (siehe dazu Punkt 2.2.1 „Offener Spurbetrieb auf A10, A11, A13 und S16“). Auf dieser Spur gilt ein nach der StVO verordnetes Fahrverbot für Kraftfahrzeuge mit einem höchsten zulässigen Gesamtgewicht bis 3,5t.
- Der Lenker eines Kraftfahrzeuges mit einem höchsten zulässigen Gesamtgewicht bis einschließlich 3,5t (Kategorie 1) benützt die offene Fahrspur der Mautstellen Bosruck und/oder Gleinalm der A9 (siehe dazu Punkt 2.2.2 „Offener Spurbetrieb auf A9“) ohne die Maut ordnungsgemäß entrichtet zu haben.
- Der Lenker eines Kraftfahrzeuges mit einem höchsten zulässigen Gesamtgewicht bis einschließlich 3,5t (Kategorie 1) benützt eine Mautstrecke, obwohl der Service Digitale Streckenmaut Flex für das Kennzeichen des Kraftfahrzeuges gesperrt ist und der Lenker die Maut nicht auf andere Weise ordnungsgemäß entrichtet.

## 7.2 UNTERBLEIBEN DER BESTRAFUNG

Eine Bestrafung unterbleibt, wenn eine Ersatzmaut – wie nachfolgend (Punkt 7.3) beschrieben – bezahlt wird. Eine gemäß § 19 BStMG ordnungsgemäß gezahlte Ersatzmaut kann nicht rückgefordert werden (§ 20 Abs 6 BStMG).

## 7.3 ERSATZMAUT

### 7.3.1 Art der Begleichung

Die Ersatzmaut kann nicht in Teilzahlungen bezahlt werden. Sollten Teilzahlungen einlangen, so werden diese unter Abzug einer Bearbeitungsgebühr von EUR 15,00 (inkl. 20 % Umsatzsteuer) rücküberwiesen. Dies gilt auch für verspätete Zahlungen, Zahlungen ohne Angabe der korrekten Identifikationsnummer oder Rechnungsnummer, sowie Zahlungen auf ein anderes als das auf der Ausfertigung der Aufforderung zur Zahlung der Ersatzmaut oder dem Informationsschreiben gemäß § 30b Abs. 1 BStMG bekannt gegebenen Konto. Bei Überzahlungen von unter EUR 5,00 erfolgt keine Rücküberweisung (sonst zur Gänze).

#### 7.3.1.1 Aufforderung durch Mautaufsichtsorgane

Mautaufsichtsorgane sind befugt, den Kraftfahrzeuglenker (allenfalls auch als Vertreter des Zulassungsbesitzers gemäß § 19 Abs 5 BStMG) mündlich zur Zahlung der Ersatzmaut aufzufordern. Die Ersatzmaut ist unverzüglich nach Aufforderung durch das Mautaufsichtsorgan in bar oder mit den im Anhang 2 genannten Zahlungsarten bzw. Zahlungsmitteln zu begleichen. Dem Kraftfahrzeuglenker wird hierüber eine Bestätigung ausgestellt.

#### 7.3.1.2 Aufforderungsverfahren im Nachhinein

Wird die nicht ordnungsgemäße Entrichtung der Maut durch automatische Überwachung festgestellt, ohne dass es zu einer Betretung des Kraftfahrzeuglenkers kommt, kann dem/einem Zulassungsbesitzer eine schriftliche Aufforderung zur Zahlung der Ersatzmaut übermittelt werden. Im grenzüberschreitenden Verfahren erfolgt die Aufforderung zur Zahlung der Ersatzmaut in Form eines Informationsschreiben gemäß § 30b Abs. 1 BStMG, welches als Muster im Anhang 8 der Mautordnung angeführt wird.

Die schriftliche Aufforderung enthält neben der Höhe der zu leistenden Ersatzmaut unter anderem eine Identifikationsnummer oder eine Rechnungsnummer und die Bankverbindung.

Die Ersatzmaut ist auf das in der Zahlungsaufforderung oder dem Informationsschreiben gemäß § 30b Abs. 1 BStMG angegebene Konto unter Angabe der in der Aufforderung angegebenen Identifikationsnummer oder Rechnungsnummer zu überweisen. Der Aufforderung zur Leistung der Ersatzmaut wird entsprochen, wenn diese binnen vier Wochen ab Ausfertigung der Aufforderung dem angegebenen Konto gutgeschrieben wird und der Überweisungsauftrag die automationsunterstützt lesbare, vollständige und richtige Identifikationsnummer (oder Rechnungsnummer) enthält.

### 7.3.2 Höhe der Ersatzmaut

Die Höhe der Ersatzmaut (inkl. 20 % Umsatzsteuer) für die nicht ordnungsgemäße Entrichtung des geschuldeten Entgelts beträgt:

Fahrzeug-Kategorie	Höhe der Ersatzmaut
<b>A</b> (d. h. einspurige Kraftfahrzeuge)	<b>EUR 65,00</b>
<b>B</b> (d. h. mehrspurige Kraftfahrzeuge, deren hzG nicht mehr als 3,5 Tonnen beträgt)	<b>EUR 120,00</b>

Wurde vor der Benützung eines mautpflichtigen Streckenmautabschnittes mit dem mautpflichtigen Kraftfahrzeug die Umregistrierung der Digitalen Jahreskarte unterlassen, gilt Folgendes:

Wird die nicht ordnungsgemäße Entrichtung der Maut festgestellt und der Kraftfahrzeuglenker von Mautaufsichtsorganen oder der Zulassungsbesitzer von der ASFINAG schriftlich zur Zahlung der Ersatzmaut aufgefordert, kann sich der Kraftfahrzeuglenker/Zulassungsbesitzer nach Erhalt der Aufforderung zur Zahlung einer Ersatzmaut oder einem Informationsschreiben gemäß § 30b Abs. 1 BStMG an das ASFINAG Service Center wenden, und wird dieses unter Vorlage geeigneter Nachweise die Umregistrierung auf das neu zu registrierende Kennzeichen vornehmen, wenn die Voraussetzungen für eine Umregistrierung der Digitalen Jahreskarte gemäß Punkt 4.8 vorliegen. In diesem Fall wird mit der ordnungsgemäßen Bezahlung einer Ersatzmaut die Streckenmaut für den benützten Streckenmautabschnitt für jenes Kennzeichen, das dem Zulassungsbesitzer neu zugewiesen wurde, für den Zeitraum zwischen dem Tag der ersten Verwaltungsübertretung mit dem neu zugewiesenen Kennzeichen und dem Tag der Umregistrierung rückwirkend entrichtet. Der Betrag von EUR 18,- für die Umregistrierung (siehe Punkt 4.8) ist in diesem Fall nicht zu entrichten bzw. wird rückerstattet.

Wurde eine Digitale Jahreskarte im Wege des Fernabsatzes als Konsument bezogen und der mautpflichtige Streckenmautabschnitt vor dem 18. Tag nach Bezug (frühestmöglicher Gültigkeitsbeginn siehe Pkt. 4.2) benützt, gilt Folgendes:

Wird die nicht ordnungsgemäße Entrichtung der Maut festgestellt und der Kraftfahrzeuglenker von Mautaufsichtsorganen oder der Zulassungsbesitzer von der ASFINAG schriftlich zur Zahlung der Ersatzmaut aufgefordert, kann sich der Kraftfahrzeuglenker/Zulassungsbesitzer nach Erhalt der Aufforderung zur Zahlung einer Ersatzmaut oder einem Informationsschreiben gemäß § 30b Abs. 1 BStMG an das ASFINAG Service Center wenden und darauf berufen, dass der mautpflichtige Streckenmautabschnitt mit dem betroffenen Kennzeichen im Zeitraum zwischen dem Bezug der

Digitalen Jahreskarte und dem 18. Tag nach Bezug (frühestmöglicher Gültigkeitsbeginn) benutzt wurde. In diesem Fall wird mit der ordnungsgemäßen Bezahlung einer Ersatzmaut die Streckenmaut für den benützten Streckenmautabschnitt für diesen Zeitraum rückwirkend entrichtet.

Wird die Benützung eines mautpflichtigen Streckenmautabschnittes mit einem mautpflichtigen Kraftfahrzeug ohne die Maut ordnungsgemäß entrichtet zu haben mehrmals innerhalb von 30 Tagen festgestellt, wird die ASFINAG für maximal drei Fälle der Mautprellerei Aufforderungen zur Zahlung einer Ersatzmaut stellen oder Informationsschreiben gemäß § 30b Abs. 1 BStMG versenden. Für allenfalls darüberhinausgehende Fälle der Mautprellerei am selben Streckenmautabschnitt ist keine Ersatzmaut zu entrichten und werden diese Fälle auch nicht bei der Bezirksverwaltungsbehörde zur Anzeige gebracht.

#### Befristete Regelungen für den Streckenmautabschnitt der A9 bis einschließlich 31.12.2022

Wurde die offene Spur der Mautstellen Bosruck und/oder Gleinalm der A9 benutzt, ohne die Maut ordnungsgemäß entrichtet zu haben, liegt eine Verwaltungsübertretung vor.

Bis einschließlich 31.12.2022 gilt die Maut für Kraftfahrzeuge, deren Kennzeichen im Zeitpunkt der Benutzung der offenen Spur an den Mautstellen der A9 nicht ordnungsgemäß im Mautsystem für den Streckenmautabschnitt Bosruck/Gleinalm registriert war (im Folgenden „nicht ordnungsgemäße Durchfahrt“), in folgenden Fällen rückwirkend als ordnungsgemäß entrichtet:

- Wird am Tag der nicht ordnungsgemäßen Durchfahrt oder den darauffolgenden zwei Kalendertagen ein Einzelfahrtticket erworben und wendet sich der Erwerber innerhalb dieser Frist an das ASFINAG Service Center oder die Mautstellen Bosruck oder Gleinalm, werden diese danach das nachträglich erworbene Einzelfahrtticket auf die nicht ordnungsgemäße Durchfahrt nachträglich anrechnen, wodurch die Maut als rückwirkend entrichtet gilt. Dieses Einzelfahrtticket berechtigt nach der Anrechnung nicht mehr zur Benutzung des Streckenmautabschnittes. Wurde die offene Spur mehrmals an einem Kalendertag nicht ordnungsgemäß benutzt, ist für jede Durchfahrt ein Einzelfahrtticket zu erwerben. Der oben beschriebene Prozess gilt sinngemäß.
- Wurde es unterlassen, eine Jahreskarte für das verwendete Kennzeichen für den Streckenmautabschnitt der A9 zu verlängern, kann alternativ zur rückwirkenden Entrichtung im Wege eines nachträglichen Erwerbs eines Einzelfahrttickets auch eine Jahreskarte für den Streckenmautabschnitt der A9 für dieses Kennzeichen nachträglich erworben werden. Der Erwerber hat sich an das ASFINAG Service Center oder die Mautstellen Bosruck oder Gleinalm zu wenden und werden diese (auch im Falle einer bereits erfolgten Aufforderung zur Zahlung einer Ersatzmaut) die nachträglich erworbene Jahreskarte auf den Folgetag des Ablaufdatums der vorherigen Jahreskarte datieren, sofern der Tag der nicht ordnungsgemäßen Durchfahrt nicht länger als ein Jahr nach dem Ablaufdatum der vorherigen Jahreskarte liegt. Auch in diesem Fall gilt die Maut als rückwirkend entrichtet.

### 7.3.3 Weiterfahrt

Die Bezahlung der Ersatzmaut berechtigt zur Benützung der (nicht ordnungsgemäß entrichteten) mautpflichtigen Strecke am Tag der Betretung bzw. Kontrolle durch die Mautaufsichtsorgane, an dem durch automatische Überwachung festgestellten Tag der Verwaltungsübertretung und dem darauf folgenden Kalendertag.

Als Nachweis für die Bezahlung der Ersatzmaut gilt der durch die Mautaufsichtsorgane ausgestellte Beleg. Wird hingegen bei einer Betretung bzw. Kontrolle durch die Mautaufsichtsorgane die Ersatzmaut trotz Aufforderung nicht bezahlt, ist der Streckenmautabschnitt (ungeachtet des weiteren Verlaufs der mautpflichtigen Strecke) umgehend über die nächstmögliche Abfahrt zu verlassen.

Bei Nichteinhaltung wird der Tatbestand der Mautprellerei verwirklicht.

### 7.3.4 Begleichung der Ersatzmaut

Die Bezahlung der Ersatzmaut hat in EURO zu erfolgen. Die Information, welche Zahlungsarten und -mittel für die Entrichtung der Ersatzmaut bei Mautaufsichtsorganen zugelassen sind, ist in Anhang 2 geregelt sowie im Internet unter [www.asfinag.at](http://www.asfinag.at) bzw. beim Kundenservice erhältlich.

## 8 VERLETZUNG DER ANHALTEPFLICHT

Kraftfahrzeuglenker, die entgegen § 18 Abs. 2 BStMG einer Aufforderung zum Anhalten eines Mautaufsichtsorgans nicht Folge leisten, begehen gemäß § 21 BStMG eine Verwaltungsübertretung und sind mit Geldstrafen bis zu EUR 3.000,00 zu bestrafen.

## TEIL B: MAUTORDNUNG FÜR MEHRSPURIGE KRAFTFAHRZEUGE MIT EINEM HÖCHSTEN ZULÄSSIGEN GESAMTGEWICHT VON MEHR ALS 3,5 TONNEN

### 1 ALLGEMEINES

Die Einhebung der fahrleistungsabhängigen Maut erfolgt durch ein vollelektronisches Mautsystem. Das gesamte mautpflichtige Straßennetz ist in einzelne Mautabschnitte geteilt, wobei die Maut für jeden einzelnen Mautabschnitt gesondert eingehoben wird. Die fahrleistungsabhängige Maut dient der Anlastung der Infrastrukturkosten, sowie der Kosten, die verkehrsbedingt durch Luftverschmutzung und durch Lärmbelastung entstehen.

Voraussetzung für die ordnungsgemäße Mautentrichtung ist das Mitführen eines zugelassenen und korrekt funktionierenden sowie dauerhaft ordnungsgemäß angebrachten Fahrzeuggerätes (GO-Box oder Split-GO-Box, beide nachfolgend gemeinsam auch kurz als „GO-Box“ bezeichnet – siehe Punkt 5.7.1 Mautordnung Teil B – oder eines anderen zugelassenen Fahrzeuggerätes – siehe Teil C) im mautpflichtigen Kraftfahrzeug. Grundsätzlich sind zwischen den einzelnen Anschlussstellen des mautpflichtigen Straßennetzes auf Stahlkonstruktionen über der Fahrbahn Antennen (Funkbaken) angebracht (sogenannte Mautabbuchungsstellen bzw. Mautportale – siehe Grafik 13).



Grafik 13

Beim Durchfahren einer Mautabbuchungsstelle tritt das im Kraftfahrzeug mitgeführte Fahrzeuggerät mit den straßenseitigen Antennen der Mautabbuchungsstelle mittels Mikrowellentechnologie in Verbindung und generiert in der Folge eine Mauteinhebung (kurz Mauttransaktion bzw. -abbuchung).

Die ASFINAG hat das Recht, die zu entrichtende Maut für einzelne Mautabschnitte gemäß Punkt 7.3 ausschließlich automationsunterstützt nachzuverrechnen und von der Errichtung einer eigenen Mautabbuchungsstelle für diese einzelnen Mautabschnitte abzusehen. Die für diese nachzuverrechnenden Mautabschnitte gültigen Tarife je Kategorie und Tarifgruppe werden im Anhang 4 ausgewiesen.

Gemäß § 4 Bundesstraßen-Mautgesetz 2002 idgF (BStMG) sind Kraftfahrzeuglenker und Zulassungsbesitzer gemeinsam Mautschuldner.

Wenn im Folgenden die Bezeichnung „Kunde“ verwendet wird, umfasst diese den Zulassungsbesitzer, den Kraftfahrzeuglenker oder einen dem Zulassungsbesitzer zurechenbaren Dritten (wie etwa ein Disponent, Sekretär, Fuhrparkleiter...).



## 2 ANWENDUNGSBEREICH

Die Mautordnung Teil B findet Anwendung auf alle mehrspurigen Kraftfahrzeuge mit einem höchsten zulässigen Gesamtgewicht von mehr als 3,5 t. Diese unterliegen einer fahrleistungsabhängigen Maut.

Mehrspurige Kraftfahrzeuge, die noch nie zum Verkehr zugelassen waren und Probefahrt- oder Überstellungskennzeichen führen, unterliegen der fahrleistungsabhängigen Maut, sofern ihr Eigengewicht mehr als 3,5 t beträgt. Bei Fahrten mit Probefahrt- oder Überstellungskennzeichen ist eine Kopie des Typenscheines bzw. eine Bestätigung des Erzeugers oder dessen gemäß § 29 Abs. 2 KFG Bevollmächtigten über das Eigengewicht des Kraftfahrzeuges mitzuführen, die über Verlangen vorzuweisen ist. Wird aufgrund dieses Verlangens kein ordnungsgemäßer Nachweis erbracht, gilt das kontrollierte mehrspurige Kraftfahrzeug als ein Kraftfahrzeug mit einem Eigengewicht von mehr als 3,5 t.

Für Anhänger, die von mehrspurigen Kraftfahrzeugen gezogen werden, deren höchstes zulässiges Gesamtgewicht nicht mehr als 3,5 Tonnen beträgt, ist keine Maut zu entrichten.

## 3 MAUTPFLICHT

### 3.1 Mautpflichtiges Straßennetz

Die Benützung der nachfolgend genannten und dargestellten Autobahnen und Schnellstraßen mit mautpflichtigen Kraftfahrzeugen unterliegt der fahrleistungsabhängigen Maut.



Grafik 14

Ausschnitt Wien:



Grafik 15

Folgende Autobahn- oder Schnellstraßenabschnitte sind gemäß der Mautstreckenausnahmenverordnung des Bundesministers für Verkehr, Innovation und Technologie idF BGBl Nr. II 204/2010 von der Pflicht der Entrichtung einer fahrleistungsabhängigen Maut ausgenommen:

- S 5 Stockerauer Schnellstraße im Abschnitt zwischen dem Knoten Jettsdorf (S33) und Krems (Landesstraße B 3, Landesstraße B 37).

### 3.1.1 Bereiche mit bestehenden Streckenmauten

Die fahrleistungsabhängige Maut gilt auch für die Benützung der Autobahnen und Schnellstraßen mit bestehenden Mautstellen (A 9, A 10, A 11, A 13 und S 16). Eine manuelle Bezahlung der Maut an den bestehenden Mautkassen ist für Kraftfahrzeuge mit einem höchsten zulässigen Gesamtgewicht von mehr als 3,5 t nicht mehr möglich.

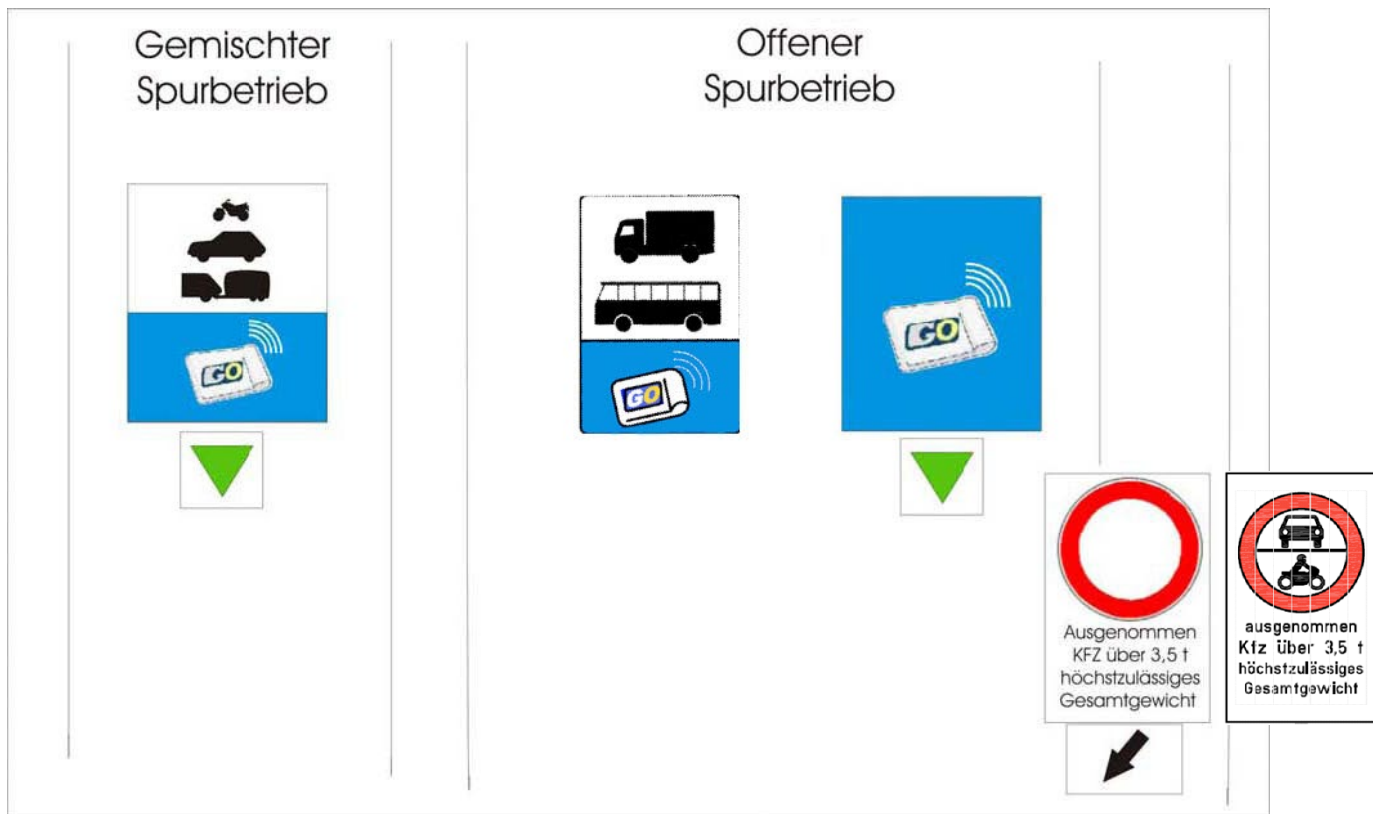
Das Durchfahren der bestehenden Hauptmautstellen hat ausschließlich in den dafür gekennzeichneten Spuren zu erfolgen. Diese Spuren können (je nach Kraftfahrzeugaufkommen) entweder im sog. offenen oder im sog. gemischten Spurbetrieb betrieben werden:

#### 3.1.1.1 Gemischter Spurbetrieb

Im gemischten Spurbetrieb kann die Mautspur sowohl von Kraftfahrzeugen mit einem höchsten zulässigen Gesamtgewicht von bis zu 3,5 t (siehe Mautordnung Teil A II), als auch von Kraftfahrzeugen mit einem höchsten zulässigen Gesamtgewicht von mehr als 3,5 t benutzt werden (siehe entsprechende Kennzeichnung – Grafik 16a unten). Der in der gemischten Mautspur befindliche Schranken öffnet sich bei Kraftfahrzeugen mit einem höchsten zulässigen Gesamtgewicht von mehr als 3,5 t, sofern die fahrleistungsabhängige Maut ordnungsgemäß entrichtet wurde, automatisch. Sollte dies nicht der Fall sein, bleibt der Schranken geschlossen. Den Anweisungen des Mautstellenpersonals ist sodann unabdingbar Folge zu leisten. An den Nebenmautstellen werden sämtliche Spuren im gemischten Spurbetrieb betrieben. Eine gesonderte Kennzeichnung hinsichtlich des Spurbetriebes erfolgt daher nicht bei den Nebenmautstellen der A 10 Zederhaus und St. Michael/Lungau sowie der A 13 Zenzenhof, Igls Patsch, Schönberg Stubaital, Matrei Steinach, Nösslach und Brennersee.

### 3.1.1.2 Offener Spurbetrieb auf A10, A11, A13 und S16

Im offenen Spurbetrieb auf A10, A11, A13 und S16 ist eine Spur ausschließlich für Kraftfahrzeuge, die der fahrleistungsabhängigen Maut unterliegen, freigegeben. Diese ist besonders gekennzeichnet (siehe Grafik 16b).



Grafik 16a „Gemischter Spurbetrieb“

Grafik 16b „Offener Spurbetrieb auf A10, A11, A13 und S16“

Im offenen Spurbetrieb gilt ein nach der StVO verordnetes Fahrverbot für Kraftfahrzeuge mit einem höchsten zulässigen Gesamtgewicht bis einschließlich 3,5t (Kategorie 1). Die Benützung dieser Spur durch Fahrzeuge der Kategorie 1 ist verboten und stellt eine Verwaltungsübertretung dar (siehe Teil A II, Punkt 6).

### 3.1.1.3 Offener Spurbetrieb auf A9

Im offenen Spurbetrieb an den Mautstellen der A9 (Bosruck, Gleinalm) ist ebenfalls zumindest eine Spur für Kraftfahrzeuge, die der fahrleistungsabhängigen Maut unterliegen, freigegeben. Diese ist besonders gekennzeichnet (siehe Grafik 16c).

Ebenso wie der offene Spurbetrieb auf A10, A11, A13 und S16 wird der offene Spurbetrieb an den Mautstellen der A9 (Bosruck/Gleinalm) ohne Schranken geführt, jedoch mit dem Unterschied, dass der offene Spurbetrieb auf A9 auch für Kraftfahrzeuge mit einem höchsten zulässigen Gesamtgewicht bis einschließlich 3,5 t, deren KFZ-Kennzeichen über eine gültige Digitale Streckenmautberechtigung für den Streckenmautabschnitt Bosruck/Gleinalm verfügen (siehe Teil

A II Punkt 1.1., 1.3.1 ) oder für die Digitale Streckenmaut Flex freigeschalten sind (siehe Teil All Punkt 4.2.2), freigegeben ist.



Grafik 16c „Offener Spurbetrieb auf A9“

### 3.1.2 Mautpflicht in Baustellenbereichen

Eine Mautpflicht besteht auch uneingeschränkt in Baustellenbereichen. Die uneingeschränkte Mautpflicht gilt insbesondere auch für Baustellenbereiche, bei denen es notwendig ist, die Verkehrsführung zu ändern und / oder einen Gegenverkehrsbereich einzurichten. Der Mautpflicht unterliegen auch Fahrzeuge bei Fahrten zur und / oder von der Baustelle.

Ausgenommen sind lediglich Fahrten, die auf der nicht für den Verkehr freigegebenen Fahrbahn stattfinden. Diese Befreiung setzt voraus, dass das mautpflichtige Kraftfahrzeug gemäß Punkt 5 ordnungsgemäß zum System angemeldet wurde sowie eine im Kraftfahrzeug befindliche GO-Box (sowohl im Pre-Pay, als auch im Post-Pay-Verfahren) außer Funktion gesetzt wird, indem die GO-Box mittels einer durch die ASFINAG Maut Service GmbH an den GO-Vertriebsstellen (siehe Punkt 5.3) zur Verfügung gestellten Abschirmverpackung ordnungsgemäß verschlossen wird (d. h. durch mindestens dreifaches Umschlagen der Verpackungsöffnung und anschließende Fixierung durch Heftklammern oder Verkleben mittels Klebeband). Sollte die GO-Box nicht außer Funktion gesetzt werden, kommt es systembedingt zu einer Mauttransaktion bzw. -abbuchung. In einem solchen Fall ist die Rückerstattung der Maut ausgeschlossen.

### 3.1.3 Befristete Zu- und Abfahrten gemäß § 26 Abs. 2 Bundesstraßengesetz

Das Bestehen von Zu- und Abfahrten gemäß § 26 Abs. 2 Bundesstraßengesetz 1971 (d. h. bei zeitlich befristeten Zu- und Abfahrten vom mautpflichtigen Straßennetz im Zusammenhang mit im öffentlichen Interesse liegenden Infrastrukturbauten) hat für die festzulegenden Mautabschnitte und Mautabschnittstarife keinerlei Auswirkungen (siehe auch Punkt 4). Je nach Lage der Mautabbuchungsstation einerseits und der innerhalb eines Mautabschnitts errichteten Zu- und Abfahrten andererseits ist - wenn eine Mautabbuchungsstation zur Verrechnung des gegenständlichen Mautabschnittes passiert wird - der Mautabschnittstarif auch dann in voller Höhe zu entrichten, wenn der betroffene Mautabschnitt nur teilweise benutzt wird.

### 3.2 Beschilderung

Im Bereich der Bundesstraßen- und Landesstraßen-Grenzübergänge mit Kraftfahrzeugverkehr wird durch Hinweisschilder über die Mautpflicht informiert (siehe unten Grafik 17 und 18). Die Mautpflicht wird weiters durch zusätzliche Hinweisschilder an allen Auffahrten zu mautpflichtigen Autobahnen und Schnellstraßen angezeigt (siehe unten Grafik 19).



Grafik 17\*



Grafik 18\*



Grafik 19\*

(\*) Vignettensymbol zeigt die Mautpflicht in Bezug auf Kraftfahrzeuge mit einem höchsten zulässigen Gesamtgewicht von nicht mehr als 3,5 t an – siehe Mautordnung Teil A I

### 3.3 Ausnahmen von der Mautpflicht

#### 3.3.1 Permanente Ausnahmen

Folgende Kraftfahrzeuge sind von der Mautpflicht ausgenommen:

- Kraftfahrzeuge, an denen gemäß § 20 Abs. 1 Z 4 und Abs. 5 Kraftfahrgesetz 1967 (im Folgenden kurz „KFG“) Scheinwerfer oder Warnleuchten mit blauem Licht sichtbar angebracht sind. Im Fall von Kraftfahrzeugen gemäß § 20 Abs. 5 KFG besteht eine Ausnahme von der Mautpflicht nur für die Dauer der Verwendung des Scheinwerfers oder der Warnleuchte mit blauem Licht und wenn bei der Verwendung den gemäß § 20 Abs. 6 KFG erteilten Auflagen und Bedingungen entsprochen wird. Die Rückfahrt von einem Einsatz, bei dem Scheinwerfer oder Warnleuchten mit blauem Licht verwendet wurden, ist ebenfalls von der Mautpflicht ausgenommen.

- Kraftfahrzeuge, an denen gemäß § 20 Abs 5 KFG Scheinwerfer oder Warnleuchten mit blauem Licht sichtbar angebracht sind und die auf gemeinnützige Einrichtungen, deren Aufgaben durch überwiegend ehrenamtlich tätige Mitglieder oder Mitarbeiter besorgt werden, zugelassen sind. Einer Zulassung ist die regelmäßige Verwendung von Kraftfahrzeugen für Zwecke dieser Einrichtungen (oder einer in § 20 Abs 1 Z 4 KFG genannten Einrichtung) gleichzuhalten, wenn an den Kraftfahrzeugen gemäß § 20 Abs 5 KFG Scheinwerfer oder Warnleuchten mit blauem Licht sichtbar angebracht sind. Die jeweilige Einrichtung hat der ASFINAG jährlich bis zum 30. September für das Folgejahr über einen schriftlichen Antrag und durch entsprechende Nachweise zu belegen, dass die in dieser Bestimmung festgelegten Voraussetzungen erfüllt sind und für welche Kraftfahrzeuge die Ausnahme beantragt wird.
- Kraftfahrzeuge von Feuerwehrverbänden, an denen gemäß § 20 Abs. 5 KFG Scheinwerfer oder Warnleuchten mit blauem Licht sichtbar angebracht sind.
- Heeresfahrzeuge (§ 2 Abs. 1 Z 38 Kraftfahrgesetz 1967).
- Kraftfahrzeuge, die im Rahmen des Übereinkommens zwischen den Vertragsstaaten des Nordatlantikvertrages und den anderen an der Partnerschaft für den Frieden teilnehmenden Staaten über die Rechtsstellung ihrer Truppen („PfP-SOFA“, BGBl. III Nr. 136/1998) eingesetzt werden. Werden bei diesen Fahrten nicht militärische Fahrzeuge eingesetzt, unterliegen diese Kraftfahrzeuge vorläufig den Bestimmungen der fahrleistungsabhängigen Maut. Die im Zuge dieser Fahrten bezahlte Maut wird von der ASFINAG spesenfrei rückerstattet. Das Ersuchen um Rückerstattung ist von der jeweils zuständigen staatlichen Behörde nach Abschluss der Fahrten unter Vorlage der entsprechenden Nachweise direkt an die ASFINAG Maut Service GmbH (siehe Anhang 7b) zu richten.
- Fahrzeuge, die in Durchführung von Maßnahmen der Friedenssicherung im Rahmen einer internationalen Organisation, der Organisation für Sicherheit und Zusammenarbeit in Europa oder der Europäischen Union auf Grund eines Beschlusses im Rahmen der gemeinsamen Außen- und Sicherheitspolitik eingesetzt werden. Werden bei diesen Fahrten nicht militärische Fahrzeuge eingesetzt, unterliegen diese Fahrzeuge vorläufig den Bestimmungen der fahrleistungsabhängigen Maut. Die im Zuge dieser Fahrten bezahlte Maut wird von der ASFINAG spesenfrei rückerstattet. Das Ersuchen um Rückerstattung ist von der jeweils zuständigen staatlichen Behörde nach Abschluss der Fahrten unter Vorlage der entsprechenden Nachweise direkt an die ASFINAG Maut Service GmbH (siehe Punkt 14) zu richten.
- Kraftfahrzeuge des öffentlichen Sicherheitsdienstes, der Finanzverwaltung, der Justizwache, ausländischer Sicherheitsbehörden gemäß § 2 Abs. 3 Polizeikooperationsgesetz, sowie ausländischer Zoll- und Justizbehörden. Beschlagnahmte Kraftfahrzeuge, mit denen das mautpflichtige Straßennetz benutzt wird und an denen ein amtliches Kraftfahrzeugkennzeichen der Finanzverwaltung angebracht wurde, unterliegen nicht der Mautpflicht.
- Kraftfahrzeuge eines öffentlichen ausländischen Hilfsdienstes, einer ausländischen Feuerwehr oder eines ausländischen Rettungsdienstes. Für diese Kraftfahrzeuge besteht nur dann eine Ausnahme von der Mautpflicht, wenn an den Fahrzeugen Scheinwerfer oder Warnleuchten mit blauem Licht sichtbar außen angebracht sind und nur für die Dauer der Verwendung des Scheinwerfers oder der Warnleuchte mit blauem Licht. Die Rückfahrt von einem Einsatz, bei dem Scheinwerfer oder Warnleuchten mit blauem Licht verwendet wurden, ist ebenfalls von der Mautpflicht ausgenommen.

Für Kraftfahrzeuge, die mit Probe- oder Überstellungskennzeichen oder diesen gleichgestellten Kraftfahrzeugkennzeichen das mautpflichtige Straßennetz benutzen, besteht keine Ausnahme von der Mautpflicht, auch wenn an diesen Kraftfahrzeugen Scheinwerfer oder Warnleuchten mit blauem Licht sichtbar außen angebracht wurden.

### 3.3.2 Vorübergehende Ausnahmen

#### 3.3.2.1 Ausnahmen bei humanitären Hilfstransporten

Fahrten im Rahmen von humanitären Hilfstransporten in Notstandsfällen, die von Kraftfahrzeugen durchgeführt werden, deren höchstes zulässiges Gesamtgewicht mehr als 3,5 t beträgt, können von der ASFINAG gemäß § 5 Abs. 2 BStMG anlassbezogen von der Entrichtung der Maut durch Ergänzung dieser Bestimmung ausgenommen werden.

Um eine derartige Fahrt ohne Verpflichtung zur Entrichtung der Maut (die Ausstattung des Kraftfahrzeuges mit einer GO-Box oder einem anderen zugelassenen Fahrzeuggerät ist nicht notwendig) durchführen zu können, muss zumindest 30 Minuten vor Benützung des mautpflichtigen Straßennetzes im INTERNET unter [www.go-maut.at](http://www.go-maut.at) der Ausnahmeantrag (siehe Anhang 3b) ausgefüllt und anschließend ausgedruckt werden. Dieser ist sodann ordnungsgemäß zu unterfertigen. Sollte kein Internet zur Verfügung stehen, hat der Antragsteller das ASFINAG SERVICE CENTER (Telefonnummer siehe bei Punkt 14 und Information bei Punkt 14) anzurufen. Der Antrag wird gemäß den Angaben des Antragsstellers vom ASFINAG SERVICE CENTER Mitarbeiter ausgefüllt und an den Antragsteller gefaxt, dieser ist wiederum ordnungsgemäß zu unterfertigen. Jeder Antrag verfügt über eine spezifische Antragsnummer und ist für einen frei zu wählenden Kalendertag gültig. Bei nationalen Katastrophen kann die ASFINAG eine Ausnahme von der Mautpflicht auch für einen Zeitraum gewähren. Der vollständig ausgefüllte und unterfertigte Antrag (Original) ist während der mautbefreiten Fahrt mitzuführen und auf Verlangen als Nachweis der Berechtigung vorzuweisen. Vor Fahrtantritt ist der Antragsteller verpflichtet, die Ausnahme von der Mautpflicht aktivieren zu lassen. Dies erfolgt über das ASFINAG SERVICE CENTER (Telefonnummer siehe bei Punkt 5.3 und Information bei Punkt 14) unter Bekanntgabe des Kraftfahrzeugkennzeichens und der spezifischen Antragsnummer.

Sollte dennoch eine GO-Box oder ein anderes zugelassenes Fahrzeuggerät mitgeführt werden, so muss nachfolgendes beachtet werden: Die Befreiung von der Entrichtung der Maut setzt voraus, dass eine für das Pre-Pay-Verfahren genutzte GO-Box durch den Kunden (siehe Punkt 5.5.1 und Punkt 5.5.3) für die Dauer der mautbefreiten Fahrt außer Funktion gesetzt wird, so etwa durch ordnungsgemäßen Verschluss (mindestens dreifaches Umschlagen der Verpackungsöffnung und anschließende Fixierung durch Heftklammern oder Verkleben mittels Klebeband) mit einer durch die ASFINAG Maut Service GmbH an den GO-Vertriebsstellen (siehe Punkt 5.3) zur Verfügung gestellten Abschirmverpackung.

Sollte die GO-Box im Pre-Pay-Verfahren nicht außer Funktion gesetzt werden, kommt es systembedingt zu einer Mauttransaktion bzw. -abbuchung. In einem solchen Fall ist die Rückerstattung der abgebuchten Beträge ausgeschlossen.

Eine im Post-Pay-Verfahren genutzte GO-Box oder ein anderes zugelassenes Fahrzeuggerät (siehe Punkt 5.5.1 und Punkt 5.5.2) unterliegt nicht diesen Vorgaben. Sie muss daher nicht außer Funktion gesetzt werden und kann im Kraftfahrzeug verbleiben. Diese Regelung gilt ausnahmslos nur für den Fall, dass ein Anlass im Sinne des § 5 Abs. 2 Bundesstraßen-Mautgesetz vorliegt und an dieser Stelle der konkrete Anlassfall in der Mautordnung kundgemacht wird.



3.3.2.2 Ausnahmen auf Ersuchen des Bundesministerium für Inneres (BM.I) im Rahmen des staatlichen Krisen und- Katastrophenschutzmanagements oder der internationalen Katastrophenhilfe

Auf Ersuchen des Bundesministeriums für Inneres (BM.I) können Fahrten, die von Kraftfahrzeugen; deren höchstes zulässiges Gesamtgewicht mehr als 3,5 t beträgt, im Rahmen des staatlichen Krisen und- Katastrophenschutzmanagements oder der internationalen Katastrophenhilfe durchgeführt werden, anlassbezogen von der Entrichtung der Maut ausgenommen werden.

Damit derartige Fahrten ohne Verpflichtung zur Entrichtung der Maut (die Ausstattung des Kraftfahrzeuges mit einer GO-Box oder einem anderen zugelassenen Fahrzeuggerät ist nicht notwendig) durchgeführt werden können, hat das Bundesministerium für Inneres (BM.I) diese Fahrten unter Auflistung der Kennzeichen der betroffenen Kraftfahrzeuge und Bekanntgabe der voraussichtlichen Fahrstrecke und des Ausnahmezeitraumes der ASFINAG vor Benützung des mautpflichtigen Straßennetzes bekannt zu geben.

In den betroffenen Kraftfahrzeugen ist die schriftliche Bestätigung des Bundesministeriums für Inneres (BM.I) über die konkrete Ausnahme von der Mautpflicht während der mautbefreiten Fahrt mitzuführen und auf Verlangen als Nachweis der Berechtigung vorzuweisen.

Sollte eine GO-Box oder ein anderes zugelassenes Fahrzeuggerät mitgeführt werden, so muss nachfolgendes beachtet werden: Die Befreiung von der Entrichtung der Maut setzt voraus, dass eine GO-Box oder ein anderes zugelassenes Fahrzeuggerät durch den Kunden (siehe Punkt 5.5.1 und Punkt 5.5.3) für die Dauer der mautbefreiten Fahrt außer Funktion gesetzt wird, so etwa durch ordnungsgemäßen Verschluss (mindestens dreifaches Umschlagen der Verpackungsöffnung und anschließende Fixierung durch Heftklammern oder Verkleben mittels Klebeband) mit einer durch die ASFINAG Maut Service GmbH an den GO-Vertriebsstellen (siehe Punkt 5.3) zur Verfügung gestellten Abschirmverpackung.

Sollte die GO-Box nicht außer Funktion gesetzt werden, kommt es systembedingt zu einer Mauttransaktion bzw. -abbuchung. In einem solchen Fall ist die Rückerstattung der abgebuchten Beträge ausgeschlossen.

3.3.3 Besondere Ausnahmen

Kraftfahrzeuge, die abgeschleppt werden, sind von der Entrichtung der fahrleistungsabhängigen Maut für die Dauer des Abschleppvorgangs befreit. Sowohl die Achsen des abzuschleppenden Kraftfahrzeuges als auch die allenfalls vorhandenen Achsen eines etwaigen gesondert abzuschleppenden Anhängers bzw. Wohnmobils erhöhen nicht die einzustellende Kategorie des Abschleppfahrzeuges. Diese Befreiung setzt voraus, dass eine im abgeschleppten Kraftfahrzeug befindliche GO-Box (sowohl im Pre-Pay, als auch im Post-Pay-Verfahren) außer Funktion gesetzt wird, indem die GO-Box mittels einer durch die ASFINAG Maut Service GmbH an den GO-Vertriebsstellen (siehe Punkt 5.3) zur Verfügung gestellten Abschirmverpackung ordnungsgemäß verschlossen wird (d. h. durch mindestens dreifaches Umschlagen der Verpackungsöffnung und anschließende Fixierung durch Heftklammern oder Verkleben mittels Klebeband). Sollte die GO-Box nicht außer Funktion gesetzt werden, kommt es systembedingt zu einer Mauttransaktion bzw. -abbuchung. In einem solchen Fall ist die Rückerstattung der Maut ausgeschlossen.



Es wird ausdrücklich darauf hingewiesen, dass das abzuschleppende Kraftfahrzeug unverzüglich über die nächste Abfahrtsstraße (Anschlussstelle) von der Autobahn bzw. Schnellstraße zu entfernen ist (§ 46 Abs. 3 StVO 1960).

#### 4 MAUTTARIFE

Grundlage für die Mauttarife sind das Bundesstraßen-Mautgesetz 2002 sowie die jeweils gültige Mauttarifverordnung. Aufbauend auf diesen Vorgaben legt die Mautordnung in Anhang 4 (Mautabschnittstariftabellen) die für jeden Mautabschnitt aktuell gültigen (netto) Mautabschnittsteiltarife differenziert nach Gesamtkosten sowie Kosten der verkehrsbedingten Luftverschmutzung und Kosten der verkehrsbedingten Lärmbelastung fest. Die sich so errechnenden Mautabschnittstarife verstehen sich ohne Umsatzsteuer.

Um in der Mautabschnittstariftabelle eine leichtere Orientierung zu ermöglichen, sind die Mautabschnitte nach der jeweiligen Bezeichnung der Anschlussstellen bzw. Knoten gemäß der am mautpflichtigen Straßennetz angebrachten Beschilderung benannt. Die Höhe der Mautabschnittstarife bleibt während baustellenbedingter, temporärer Verlegungen oder einer zeitlich befristeten Sperre von Anschlussstellen unverändert.

Im Post-Pay-Verfahren werden die Netto-Mauttarife täglich für jedes Kraftfahrzeugkennzeichen und für jedes hinterlegte Zahlungsmittel aufsummiert (Tagessumme). Dieser Tagessumme wird jeweils die Umsatzsteuer zugeschlagen und damit der Brutto-Mauttarif für diesen Tag gebildet. Im Pre-Pay-Verfahren wird die Umsatzsteuer bei der Aufladung von Mautwerten bezahlt.

Die EURO-Emissionsklasse ist eine Eigenschaft des Kraftfahrzeuges, die sich aus den – auf Basis von EU-Richtlinien festgelegten – Emissionsgrenzwerten ergibt. Ausschlaggebend für die Hinterlegung einer EURO-Emissionsklasse ist die Einhaltung von Emissionsgrenzwerten des im Kraftfahrzeug eingebauten Motors.

Folgende Tarifgruppen zur Anlastung der Infrastrukturkosten sind gemäß der geltenden Mauttarifverordnung vorgesehen:

TARIFGRUPPE	KRAFTFAHRZEUGE MIT
E	REINEM ELEKTROANTRIEB ODER MIT REINEM WASSERSTOFF-BRENNSTOFFZELLENANTRIEB
A	EURO-EMISSIONSKLASSE VI
B	EURO-EMISSIONSKLASSEN 0 bis EEV

Folgende Tarifgruppen zur Anlastung der verkehrsbedingten Luftverschmutzung sind gemäß der geltenden Mauttarifverordnung vorgesehen:

TARIFGRUPPE	KRAFTFAHRZEUGE MIT
A	EURO-EMISSIONSKLASSE VI
B	EURO-EMISSIONSKLASSEN EURO V und EEV
C	EURO-EMISSIONSKLASSE IV
D	EURO-EMISSIONSKLASSEN 0-III

Der Grundkilometertarif zur Anlastung der verkehrsbedingten Lärmbelastung wird zeitlich (Tag / Nacht) differenziert. Als „Nacht“ gilt der Zeitraum zwischen 22 Uhr und 5 Uhr. Maßgeblich für die Anwendung des Nachttarifs ist die im Zeitpunkt der Durchfahrt durch die jeweilige Mautabbuchungsstelle im Mautsystem registrierte Zeit (dabei wird die Zeit der Funkuhr als Referenzzeitquelle herangezogen).

Der Grundkilometertarif zur Anlastung der verkehrsbedingten Luftverschmutzung und verkehrsbedingten Lärmbelastung gilt laut aktueller Mauttarifverordnung nicht für die Strecke der A 12 zwischen der Staatsgrenze bei Kufstein und dem Knoten Innsbruck/Amras (A 13) und nicht für die Strecke der A 13.

Sollte eine vor dem 03.01.2009 erfolgte Typisierung eines Kraftfahrzeuges nicht die EURO - Klassenbezeichnung EURO I-VI führen, gilt folgende Konkordanztabelle:

EURO I	Euro 1
EURO II	Euro 2
EURO III	Euro 3
EURO IV	Euro 4
EURO V	Euro 5
EURO VI	Euro 6

Hinsichtlich der Differenzierung der Mauttarife nach der Anzahl der Achsen gilt Folgendes:

Bei der Anzahl der Achsen sind angebrachte Liftachsen, Tandemachsen und Doppelachsen mitzuzählen. Stützachsen sowie Anhänger, die von Omnibussen oder von Wohnmobilen im Sinne des § 2 Abs. 1 Z 28a Kraftfahrzeuggesetz (KFG) gezogen werden, sind hingegen bei der Ermittlung der Achsanzahl nicht zu berücksichtigen.

Für die gemäß § 10 Abs. 2 BStMG genannten Mautabschnitte wurden die Mauttarife ebenfalls auf Grundlage des § 9 BStMG und der Mauttarifverordnung festgelegt.

Für Fahrzeuge der Kategorie 4, für die der Nachttarif auf der A 13 nicht zur Anwendung kommt, aber aus technischen Gründen verrechnet wird, besteht für den Zulassungsbesitzer binnen sechs Monate ab Durchfahrt die Möglichkeit, über Antrag den Differenzbetrag zwischen Nachttarif und Normaltarif refundiert zu erhalten (siehe Anhang 6). Das Antragsformular ist an der Hauptmautstelle in Schönberg sowie im Internet der ASFINAG unter [www.asfinag.at](http://www.asfinag.at) erhältlich.

Beim erstmaligen Antrag sind folgende Unterlagen einzubringen:

- Information über Ort und Zeit der Durchfahrt (Einzelleistungsinformation oder Transaktionsinformation [das ist die Information über die letzten 30 in der GO-Box gespeicherten Transaktionen] an den GO-Vertriebsstellen)
- Kopie der Zulassungsbescheinigung
- Empfänger und Bankverbindung für die Überweisung des zu erstattenden Betrags

Sofern sich bei den Daten keine Änderungen ergeben haben, ist bei wiederholten Anträgen für dasselbe Kraftfahrzeug nur mehr die Information über Ort und Zeit der Durchfahrt beizubringen. Der Antrag ist per Post oder Fax an die ASFINAG Maut Service GmbH (siehe Punkt 14) zu richten.

Wird die Fahrt im Pre-Pay-Verfahren durchgeführt, hat der Lenker des Fahrzeugs dafür zu sorgen, dass die GO-Box über genügend Mautwerte verfügt. Eine teilweise Nichtentrichtung der Maut wegen des fehlenden Guthabens zieht alle Konsequenzen der Mautprellerei nach sich und wird nach diesen Regeln geahndet.

## 5 ANMELDUNG ZUM UND ABMELDUNG VOM MAUTSYSTEM

### 5.1 Allgemeines

Gemäß § 8 Abs. 1 BStMG sind die Lenker von mautpflichtigen Kraftfahrzeugen verpflichtet, diese vor Benützung des mautpflichtigen Straßennetzes mit zugelassenen Fahrzeuggeräten zur elektronischen Entrichtung der fahrleistungsabhängigen Maut gemäß den Bestimmungen dieser Mautordnung auszustatten.

Diese Verpflichtung umfasst

- die Anmeldung zum Mautsystem (Systemanmeldung zum Post-Pay oder Pre-Pay-Verfahren – siehe Punkt 5.5),
- die Erlangung eines zugelassenen Fahrzeuggerätes und
- die dauerhafte ordnungsgemäße Anbringung desselben im mautpflichtigen Kraftfahrzeug (siehe Punkt 8.1).

Andere Formen der Mautentrichtung sind nicht vorgesehen. Eine Nachzahlung der Maut ist nur unter besonderen Bedingungen möglich (siehe Punkte 7.1 bzw. 7.2). Die Anmeldung zum Mautsystem erfordert die Vorlage der Zulassungsbescheinigung des mautpflichtigen Kraftfahrzeuges.

Zur elektronischen Mautentrichtung sind ausschließlich nachfolgende Fahrzeuggeräte zu verwenden:

- Fahrzeuggeräte der ASFINAG: die GO-Box oder die Split-GO-Box (siehe Punkt 5.7)
- Ausdrücklich zugelassene Fahrzeuggeräte von Mautbetreibern ausländischer Mautsysteme (siehe Teil C). Übersteller, die ein zugelassenes Fahrzeuggerät verwenden, unterliegen nicht der Sonderregelung des Punktes 5.6.6).

### 5.2 Deklaration der relevanten EURO-Emissionsklasse

Kraftfahrzeuge werden grundsätzlich der jeweils höchsten Tarifgruppe zugeordnet und die EURO-Emissionsklasse I im Zentralsystem und auf der GO-Box des jeweiligen Kraftfahrzeugkennzeichens hinterlegt, wenn nicht ausdrücklich die Eintragung einer besseren EURO-Emissionsklasse erklärt wurde bzw. wird (im Folgenden kurz „verlangte EURO-Emissionsklasse“). Für Kraftfahrzeuge mit einer EURO-Emissionsklasse bis EURO III ist eine Deklaration an der GO-Vertriebsstelle bzw. ein Nachweis der EURO-Emissionsklasse nicht erforderlich.

Nicht nur bei der Deklaration der EURO-Emissionsklasse, sondern auch bei der Anmeldung zum Mautsystem oder bei einer Datenänderung (siehe Punkt 5.6) ist an einer GO-Vertriebsstelle ausdrücklich eine bestimmte EURO-Emissionsklasse zu verlangen. Dazu ist es erforderlich, die GO-Box an der GO-Vertriebsstelle vorzulegen.

An der GO-Vertriebsstelle wird die Rechtmäßigkeit der Hinterlegung der verlangten EURO-Emissionsklasse nicht geprüft. Ein Nachweis der Rechtmäßigkeit der verlangten EURO-Emissionsklasse ist daher an der GO-VERTRIEBSSTELLE nicht erforderlich. Die Rechtmäßigkeit der verlangten EURO-Emissionsklasse ist der ASFINAG jedoch durch entsprechende Nachweisdokumente entweder vorab (siehe Punkt 5.2.2.2) oder im Nachhinein (siehe Punkt 5.2.2.1) nachzuweisen. Die ausdrücklich verlangte EURO-Emissionsklasse wird an der GO-Vertriebsstelle auf der GO-Box und im Zentralsystem hinterlegt und ist damit unmittelbar tarifrelevant.

Ein Anspruch auf Verrechnung des der jeweiligen Tarifgruppe zugeordneten Mauttarifs entsteht erst dann, wenn die EURO-Emissionsklasse an der GO-Vertriebsstellen auf der GO-Box hinterlegt wurde und die Nachweisprüfung (Nachweis der Rechtmäßigkeit der verlangten EURO-Emissionsklasse) positiv abgeschlossen wurde. Hinsichtlich der Nachweisfrist wird auf Punkt 5.2.2 verwiesen.

An der GO-Vertriebsstellen wird nach Hinterlegung der verlangten EURO-Emissionsklasse eine Fahrzeugdeklaration ausgehändigt, die

- die verlangte und hinterlegte EURO-Emissionsklasse,
  - das auf der GO-Box hinterlegte behördliche Kraftfahrzeugkennzeichen sowie
  - die auf der GO-Box hinterlegte GO-Box-Identifikationsnummer
- ausweist.

Diese Fahrzeugdeklaration hat jedenfalls im Kraftfahrzeug zu verbleiben.

Zusätzlich wird bei der Hinterlegung der EURO-Emissionsklasse ein Informationsbeleg zu den gespeicherten Kraftfahrzeugdaten übergeben, der insbesondere folgende Hinweise enthält:

- betroffenes Kraftfahrzeugkennzeichen und die GO-Box-Identifikationsnummer,
- Datum und Uhrzeit über die zu diesem Zeitpunkt hinterlegte EURO-Emissionsklasse und
- allfällige vom Zulassungsbesitzer zu beachtende Fristen.

Die hinterlegte EURO-Emissionsklasse ist beispielsweise sofort auf

- der Einzelleistungsinformation (Punkt 6),
  - weiteren sonstigen Ausdrucken einer GO-Vertriebsstelle sowie
  - im SelfCare-Portal
- ersichtlich.

## 5.2.1 Deklaration der EURO-Emissionsklasse

### 5.2.1.1 Deklaration der EURO-Emissionsklasse durch den Zulassungsbesitzer

Zum Zwecke der Deklaration der EURO-Emissionsklasse kann der Zulassungsbesitzer selbst die Hinterlegung einer bestimmten EURO-Emissionsklasse vor Ort an einer GO-Vertriebsstelle verlangen.

Nach Hinterlegung der EURO-Emissionsklasse an einer GO-Vertriebsstelle wird die Fahrzeugdeklaration ausgegeben. Durch Prüfung der ausgegebenen Fahrzeugdeklaration hat der Zulassungsbesitzer sicherzustellen, dass

- das auf der GO-Box hinterlegte behördliche Kraftfahrzeugkennzeichen mit dem tatsächlich am Kraftfahrzeug angebrachten Kraftfahrzeugkennzeichen sowie
- die GO-Box-Identifikationsnummer der mitgeführten GO-Box mit der auf der Fahrzeugdeklaration angeführten GO-Box-Identifikationsnummer übereinstimmt sowie
- die verlangte EURO-Emissionsklasse entsprechend der Erklärung des Zulassungsbesitzers hinterlegt wurde.

Im Falle einer Nichtübereinstimmung hat der Zulassungsbesitzer eine sofortige Änderung an der GO-Vertriebsstelle zu veranlassen, da ansonsten der Tatbestand der Mautprellerei gemäß Punkt 10 erfüllt werden kann. Diese Prüfpflicht besteht weiters auch bei Ausstellung einer neuen Fahrzeugdeklaration oder eines Nachdrucks. Generell gilt, dass die Fahrzeugdeklaration vom Kraftfahrzeuglenker während der Fahrt mitzuführen ist (siehe Punkt 8).

Zusätzlich wird ein Informationsbeleg übergeben, der ebenso einer Prüfpflicht durch den Zulassungsbesitzer unterliegt

#### 5.2.1.2 Deklaration der EURO-Emissionsklasse durch einen vom Zulassungsbesitzer bestimmten Dritten

Der Zulassungsbesitzer ist berechtigt, einen Dritten (insbesondere den Kraftfahrzeuglenker) anzuweisen, die Hinterlegung einer bestimmten EURO-Emissionsklasse vor Ort an einer GO-Vertriebsstelle zu verlangen. In diesem Fall fungiert der Dritte als Vertreter des Zulassungsbesitzers und übernimmt für diesen die Deklaration der EURO-Emissionsklasse.

Nach Hinterlegung der EURO-Emissionsklasse an einer GO-Vertriebsstelle wird auch in diesem Fall die Fahrzeugdeklaration ausgegeben. Der Dritte hat die Fahrzeugdeklaration zu prüfen, um sicherzustellen, dass

- das auf der GO-Box hinterlegte behördliche Kraftfahrzeugkennzeichen mit dem tatsächlich am Kraftfahrzeug angebrachten Kraftfahrzeugkennzeichen sowie
- die GO-Box-Identifikationsnummer der mitgeführten GO-Box mit der auf der Fahrzeugdeklaration angeführten GO-Box-Identifikationsnummer übereinstimmt sowie
- die EURO-Emissionsklasse der Anweisung des Zulassungsbesitzers an den Dritten entsprechend hinterlegt wurde.

Im Falle einer Nichtübereinstimmung hat der Dritte eine sofortige Änderung an der GO-Vertriebsstelle zu veranlassen, da ansonsten der Tatbestand der Mautprellerei gemäß Punkt 10 erfüllt werden kann. Diese Prüfpflicht besteht auch bei Ausstellung einer neuen Fahrzeugdeklaration oder eines Nachdrucks. Generell gilt, dass die Fahrzeugdeklaration vom Kraftfahrzeuglenker während der Fahrt mitzuführen ist (siehe Punkt 8).

Der Zulassungsbesitzer haftet für die Richtigkeit der Deklaration der EURO-Emissionsklasse. Zu diesem Zweck hat der Zulassungsbesitzer den Dritten zeitnah zur Übergabe des Informationsbelegs an den Zulassungsbesitzer aufzufordern, um sicherzustellen, dass die erforderlichen Nachweise fristgerecht übermittelt werden können (siehe Punkt 5.2.2).

Stellt der Zulassungsbesitzer nach Aushändigung des Informationsbelegs fest, dass eine falsche EURO-Emissionsklasse hinterlegt wurde, so hat der Zulassungsbesitzer unverzüglich die richtige EURO-Emissionsklasse an einer GO-Vertriebsstelle zu hinterlegen bzw. durch einen Dritten hinterlegen zu lassen. Auf die Möglichkeit der Nachentrichtung der Maut nach Punkt 7 wird ausdrücklich hingewiesen. Eine allenfalls im Zeitraum bis zur Hinterlegung der neuen EURO-Emissionsklasse zu viel entrichtete Maut wird nicht rückerstattet.

#### 5.2.2 EURO-Emissionsklasse / Zuordnung zu einer Tarifgruppe (Nachweisprüfung)

Wurde die Hinterlegung einer EURO-Emissionsklasse verlangt, so ist die Rechtmäßigkeit der verlangten und hinterlegten EURO-Emissionsklasse der ASFINAG grundsätzlich durch geeignete Dokumente (siehe Punkt 5.2.3) nachzuweisen.

Über die Verpflichtung zur Nachweiserbringung wird der Zulassungsbesitzer durch einen Informationsbeleg hingewiesen, der an der GO-Vertriebsstelle in deutscher Sprache und - soweit vorhanden - in der Landessprache des Zulassungsstaates des Kraftfahrzeugkennzeichens, ansonsten in englischer Sprache, übergeben wird. Wird die Hinterlegung der EURO-Emissionsklasse durch einen vom Zulassungsbesitzer bestimmten Dritten an der GO-

Vertriebsstelle vorgenommen, so hat der Dritte dem Zulassungsbesitzer den Informationsbeleg zu übergeben bzw. ist der Zulassungsbesitzer verpflichtet, diesen Informationsbeleg vom Dritten einzufordern.

Wird die verlangte EURO-Emissionsklasse den Tarifgruppen zugeordnet, für die der jeweils höchste Tarif festgesetzt ist (im Folgenden „höchste Tarifgruppen“), so ist eine Nachweiserbringung nicht erforderlich. Dies ist für die verlangten, nicht nachweispflichtigen EURO-Emissionsklassen (bis einschließlich EURO III) der Fall. Über das Entfallen der Nachweiserbringung wird ebenfalls durch einen entsprechenden Informationsbeleg hingewiesen, der an der GO-Vertriebsstelle in deutscher Sprache und – soweit vorhanden – in der Landessprache des Zulassungsstaates des Kraftfahrzeugkennzeichens, ansonsten in englischer Sprache, übergeben wird.

Die Nachweiserbringung für die verlangte EURO-Emissionsklasse, die nicht den höchsten Tarifgruppen zugeordnet werden, kann

- im Nachhinein nach Hinterlegung an der GO-Vertriebsstelle (Nachweisprüfung im Nachhinein, siehe Punkt 5.2.2.1) oder
- im Vorhinein vor der Hinterlegung an der GO-Vertriebsstelle (Nachweisprüfung im Vorhinein, siehe Punkt 5.2.2.2)

erfolgen. Dies ist für die verlangten, nachweispflichtigen EURO-Emissionsklassen IV, V, EEV und VI der Fall.

#### 5.2.2.1 Nachweisprüfung im Nachhinein

Die Nachweisprüfung erfolgt nicht vor Ort an der GO-Vertriebsstelle sondern zentral durch die ASFINAG. Die erforderlichen Dokumente (siehe Punkt 5.2.3) sind der ASFINAG zu übermitteln, wobei folgende Möglichkeiten zur Verfügung stehen:

##### a) postalische Übermittlung

Die Nachweisdokumente sind in diesem Fall an folgende Adresse zu übermitteln:

ASFINAG Maut Service GmbH  
ASFINAG SERVICE CENTER / Emissionsklassen  
Alpenstraße 99  
A-5020 Salzburg

##### b) Übermittlung per Telefax

Die für die Übermittlung der Nachweisdokumente bereit gestellte Telefaxnummer lautet wie folgt:

ASFINAG Maut Service GmbH  
ASFINAG SERVICE CENTER / Emissionsklassen  
+43 50108-912 913

##### c) Übermittlung per E-Mail

Die erforderlichen Nachweisdokumente können in den Formaten

- pdf
- jpg
- tif

an die Adresse [euroclass@asfinag.at](mailto:euroclass@asfinag.at) zur Prüfung übermittelt werden.

Eine Übermittlung und Zustellung der Nachweisdokumente per E-Mail gilt als bewirkt, wenn der Empfang dem Absender durch eine Antwort-E-Mail der ASFINAG bestätigt wird.

*d) Übermittlung unter Nutzung des SelfCare-Portals*

Für alle registrierten SelfCare-Benutzer besteht die Möglichkeit für ihre Kraftfahrzeuge (zum Mautsystem angemeldeten Kraftfahrzeugkennzeichen) die Nachweisdokumente

an folgende Adresse [www.go-maut.at](http://www.go-maut.at) zur Prüfung einzumelden.

Die erforderlichen Nachweisdokumente können in den Formaten:

- pdf
- jpg
- tif

übermittelt werden.

Die für die Nachweisprüfung erforderlichen Nachweisdokumente sind binnen **28 Kalendertagen** (einlangend), gerechnet ab Hinterlegung der verlangten EURO-Emissionsklasse an einer GO-Vertriebsstelle, an die ASFINAG zu übermitteln (im Folgenden kurz „**Einmeldefrist**“).

Zur Erleichterung der Nachweiserbringung wird seitens ASFINAG ein **Antragsformular** aufgelegt, das gemeinsam mit den Nachweisdokumenten zu übermitteln ist. Dieses Antragsformular in unterschiedlichen Landessprachen

- steht zum Download bereit, abrufbar
  - über das SelfCare-Portal ([www.go-maut.at](http://www.go-maut.at)) oder
  - über [www.asfinag.at](http://www.asfinag.at)
- kann auch beim ASFINAG SERVICE CENTER angefordert werden.

Eine Übermittlung der Nachweise direkt von der GO-Vertriebsstelle ist nicht möglich.

Werden innerhalb der Einmeldefrist die erforderlichen Nachweisdokumente übermittelt, so beginnt unmittelbar nach Einlangen der Nachweisdokumente die Nachweisprüfung durch ASFINAG.

*5.2.2.1.1 Vollständige, lesbare und rechtzeitige Einmeldung der geeigneten Nachweisdokumente*

Kann auf Grundlage der übermittelten Nachweisdokumente die verlangte und hinterlegte EURO-Emissionsklasse nachgewiesen werden, wird die Nachweisprüfung positiv abgeschlossen. Das positive Prüfergebnis ist im SelfCare-Portal ersichtlich. Weiters besteht die Möglichkeit, den Bearbeitungsstand und Ausgang der Nachweisprüfung im ASFINAG SERVICE CENTER zu erfragen. Im Falle eines positiven Abschlusses der Nachweisprüfung besteht Rechtssicherheit im Hinblick auf die verlangte und hinterlegte EURO-Emissionsklasse.

#### *5.2.2.1.2 Unvollständige und / oder fehlerhafte aber rechtzeitige Einmeldung der Nachweisdokumente*

Werden innerhalb der Einmeldefrist die Nachweisdokumente übermittelt, sind diese jedoch fehlerhaft (beispielsweise unlesbar) oder unvollständig, so erfolgt seitens ASFINAG eine einmalige **Aufforderung zur Nachreichung** der fehlenden und / oder unvollständigen Nachweisdokumente. Voraussetzung hierfür ist die Bekanntgabe einer gültigen Kontaktadresse für allfällige Rückfragen und Aufforderungen durch ASFINAG am Antragsformular.

Ist eine Aufforderung zur Nachreichung möglich, so verlängert sich die Einmeldefrist zur Nachreichung der fehlenden und / oder unvollständigen Nachweisdokumente einmalig um sieben Kalendertage, sodass die maximale Einmeldefrist 35 Kalendertage beträgt.

Werden nach der Aufforderung durch ASFINAG die erforderlichen Nachweisdokumente ordnungsgemäß und fristgerecht nachgereicht und kann auf dieser Grundlage die Rechtmäßigkeit der verlangten und hinterlegten EURO-Emissionsklasse nachgewiesen werden, wird die Nachweisprüfung positiv abgeschlossen. Die Regelung des Punktes 5.2.2.1.1 gilt entsprechend. Wird der Aufforderung der ASFINAG nicht oder nicht vollumfänglich entsprochen, so wird die Nachweisprüfung negativ abgeschlossen. In diesem Fall gilt die Regelung des Punktes 5.2.2.1.4 entsprechend.

Wird keine gültige Kontaktadresse bekannt gegeben, so wird die Nachweisprüfung negativ abgeschlossen. In diesem Fall gilt ebenso die Regelung des Punktes 5.2.2.1.4 entsprechend.

#### *5.2.2.1.3 Rechtzeitige Einmeldung von Nachweisdokumenten für eine falsche EURO-Emissionsklasse*

Werden innerhalb der Einmeldefrist Nachweisdokumente übermittelt, die belegen, dass an einer GO-Vertriebsstelle eine falsche EURO-Emissionsklasse verlangt und hinterlegt wurde, so ist wie folgt zu differenzieren:

##### *a) Zuordnung der EURO-Emissionsklasse anhand der übermittelten Nachweisdokumente zu einer Tarifgruppe, die die Entrichtung eines niedrigeren Mauttarifes bedingt:*

In diesem Fall wird die durch die übermittelten Nachweisdokumente nachgewiesene EURO-Emissionsklasse im Zentralsystem hinterlegt

Der Kraftfahrzeuglenker wird zunächst mit zwei kurzen Signaltönen (siehe Punkt 8.2.4.3.1) aufgefordert, eine GO-Vertriebsstelle aufzusuchen, um eine bereits hinterlegte EURO-Emissionsklasse ändern zu lassen.

Wird trotz Signalisierung keine GO-Vertriebsstelle aufgesucht, so wird in weiterer Folge die GO-Box aktiv gesperrt, wobei diese Sperre dem Kraftfahrzeuglenker mit vier kurzen Signaltönen (siehe Punkt 8.2.4.3.2) bekannt gegeben wird.

Beim Aufsuchen einer GO-Vertriebsstelle wird eine automatische Änderung der hinterlegten EURO-Emissionsklasse auf jene EURO-Emissionsklasse vorgenommen, für die der Nachweis erbracht wurde. Dem Kraftfahrzeuglenker wird an der GO-Vertriebsstelle überdies eine neue Fahrzeugdeklaration ausgehändigt, die frühere Fahrzeugdeklaration verliert damit automatisch ihre Gültigkeit. Die neue Fahrzeugdeklaration hat daher im Kraftfahrzeug zu verbleiben.



- b) *Zuordnung einer EURO-Emissionsklasse anhand der übermittelten Nachweisdokumente zu einer Tarifgruppe, die die Entrichtung eines höheren Mauttarifes bedingt:*

In diesem Fall wird der Ablauf der Einmeldefrist nicht abgewartet, sondern die GO-Box wird gesperrt, wobei die Regelung des Punktes 5.2.2.1.4 zur Anwendung gelangt.

- c) *Hinterlegung einer falschen EURO-Emissionsklasse innerhalb einer Tarifgruppe:*

In diesem Fall wird die durch die übermittelten Nachweisdokumente nachgewiesene EURO-Emissionsklasse im Zentralsystem hinterlegt.

Wenn aus den übermittelten Nachweisdokumenten hervorgeht, dass die nachgewiesene EURO-Emissionsklasse im Falle einer Änderung der Tarifgruppenzuordnung die Entrichtung eines niedrigeren Mauttarifes bedingt, wird der Kraftfahrzeuglenker zunächst mit zwei kurzen Signaltönen (siehe Punkt 8.2.4.3.1) aufgefordert, eine GO-Vertriebsstelle aufzusuchen, um die in der GO-Box hinterlegte EURO-Emissionsklasse ändern zu lassen. Wird trotz Signalisierung keine GO-Vertriebsstelle aufgesucht, so wird in weiterer Folge die GO-Box aktiv gesperrt, wobei diese Sperre dem Kraftfahrzeuglenker mit vier kurzen Signaltönen (siehe Punkt 8.2.4.3.2) gekannt gegeben wird.

Bedingt eine Änderung der Tarifgruppenzuordnung jedoch die Entrichtung eines höheren Mauttarifes, wird die GO-Box, ohne vorherige Signalisierung durch zwei kurze Signaltöne (siehe Punkt 8.2.4.3.1), aktiv gesperrt, um über die Hinterlegung der falschen EURO-Emissionsklasse in der GO-Box in Kenntnis zu setzen und die Änderung auf die richtige (nachgewiesene) EURO-Emissionsklasse zu ermöglichen. Diese Sperre wird dem Kraftfahrzeuglenker mit vier kurzen Signaltönen (siehe Punkt 8.2.4.3.2) signalisiert.

In beiden Fällen wird beim nächsten Aufsuchen einer GO-Vertriebsstelle eine automatische Änderung der hinterlegten EURO-Emissionsklasse auf jene EURO-Emissionsklasse vorgenommen, für die der Nachweis erbracht wurde. Dem Kraftfahrzeuglenker wird an der GO-Vertriebsstelle überdies eine neue Fahrzeugdeklaration ausgehändigt, die frühere Fahrzeugdeklaration verliert damit automatisch ihre Gültigkeit. Die neue Fahrzeugdeklaration hat daher im Kraftfahrzeug zu verbleiben.

#### *5.2.2.1.4 Keine Einmeldung der Nachweisdokumente innerhalb der Einmeldefrist*

Werden innerhalb der 28-tägigen Einmeldefrist keine Nachweisdokumente (siehe Punkt 5.2.3) übermittelt, so wird die GO-Box gesperrt. Diese Sperre wird dem Kraftfahrzeuglenker mit vier kurzen Signaltönen (siehe Punkt 8.2.4.3.2) signalisiert. Beim Aufsuchen der nächsten GO-Vertriebsstelle wird auf der GO-Box aufgrund der mangelnden Nachweiserbringung die EURO-Emissionsklasse I automatisch hinterlegt und die Sperre aufgehoben. Für den Zeitraum gerechnet ab Verlangen und Hinterlegung der innerhalb der Einmeldefrist nicht nachgewiesenen EURO-Emissionsklasse, wird der Tatbestand der Mautprellerei gemäß Punkt 10 verwirklicht, sofern mit diesem Kraftfahrzeug das mautpflichtige Straßennetz benutzt wurde.

#### *5.2.2.1.5 Keine rechtzeitige Einmeldung der Nachweisdokumente innerhalb der Einmeldefrist*

Werden die Nachweisdokumente nicht rechtzeitig innerhalb der Einmeldefrist übermittelt, so wird mit Ablauf der Einmeldefrist die GO-Box gesperrt, wobei auf diesen Fall die Regelung des Punktes 5.2.2.1.4 angewendet wird. Nachträglich einlangende Nachweisdokumente werden wie ein neuer Antrag behandelt und es kommt die Regelung des Punktes 5.2.2.2 entsprechend zur Anwendung.

### 5.2.2.2 Nachweisprüfung im Vorhinein

Nur für Kraftfahrzeugkennzeichen, die ordnungsgemäß zum Mautsystem angemeldet wurden (aktiver Vertrag) besteht alternativ die Möglichkeit, Nachweisdokumente vor tatsächlicher Hinterlegung der EURO-Emissionsklasse an einer GO-Vertriebsstelle (siehe Punkt 5.2.1) der ASFINAG vorab zur Prüfung zu übermitteln. Bei Kraftfahrzeugkennzeichen, für die kein aktiver Maut-Vertrag vorliegt, besteht keine Verpflichtung für die ASFINAG, eine Nachweisprüfung vorzunehmen. Dennoch übermittelte Nachweisdokumente werden von der ASFINAG für eine allfällige spätere Verwendung nicht aufbewahrt.

Nach Abschluss der Nachweisprüfung durch ASFINAG wird die nachgewiesene EURO-Emissionsklasse im Zentralsystem hinterlegt.

Bei einer Nachweisprüfung im Vorhinein ist die Hinterlegung der EURO-Emissionsklasse an einer GO-Vertriebsstelle ebenfalls zu verlangen. Stimmt die verlangte EURO-Emissionsklasse mit der vorab nachgewiesenen EURO-Emissionsklasse überein, wird diese EURO-Emissionsklasse auf der GO-Box hinterlegt. In diesem Fall wird an der GO-Vertriebsstelle die Fahrzeugdeklaration sowie ein Informationsbeleg in deutscher Sprache und - soweit vorhanden - in der Landessprache des Zulassungsstaates des Kraftfahrzeugkennzeichens, ansonsten in englischer Sprache übergeben, aus dem hervorgeht, dass eine weitere Nachweiserbringung nicht erforderlich ist.

Unabhängig von der bereits im Zentralsystem hinterlegten (vorab nachgewiesenen) EURO-Emissionsklasse kann eine davon abweichende EURO-Emissionsklasse an der GO-Vertriebsstelle verlangt werden (Nichtübereinstimmung). Auch in diesem Fall wird ein Informationsbeleg ausgehändigt, der die nun auf der GO-Box hinterlegte (verlangte) EURO-Emissionsklasse sowie sich daran anknüpfende allfällige Verhaltenspflichten ausweist (z. B. allfälliger Lauf von Nachweisfristen). In diesem Fall wird an der GO-Vertriebsstelle eine Fahrzeugdeklaration über die verlangte und neu hinterlegte EURO-Emissionsklasse sowie der Informationsbeleg in deutscher Sprache und - soweit vorhanden - in der Landessprache des Zulassungsstaates des Kraftfahrzeugkennzeichens, ansonsten in englischer Sprache ausgehändigt.

Besteht ein aktiver Vertrag und geht aus den (vorab) übermittelten Nachweisdokumenten hervor, dass die nachgewiesene EURO-Emissionsklasse nicht mit der auf der GO-Box hinterlegten EURO-Emissionsklasse übereinstimmt, so sind folgende Fälle zu unterscheiden:

- a) Wenn aus den übermittelten Nachweisdokumenten hervorgeht, dass die nachgewiesene EURO-Emissionsklasse die Entrichtung eines niedrigeren Mauttarifes bedingt, wird der Kraftfahrzeuglenker zunächst mit zwei kurzen Signaltönen (siehe Punkt 8.2.4.3.1) aufgefordert, eine GO-Vertriebsstelle aufzusuchen, um eine bereits hinterlegte EURO-Emissionsklasse ändern zu lassen. Wird trotz Signalisierung keine GO-Vertriebsstelle aufgesucht, so wird in weiterer Folge die GO-Box aktiv gesperrt, wobei diese Sperre dem Kraftfahrzeuglenker mit vier kurzen Signaltönen (siehe Punkt 8.2.4.3.2) bekannt gegeben wird.
- b) Wenn aus den übermittelten Nachweisdokumenten hervorgeht, dass die nachgewiesene EURO-Emissionsklasse jedoch die Entrichtung eines höheren Mauttarifes bedingt, wird die GO-Box, ohne vorherige Signalisierung durch zwei kurze Signaltöne (siehe Punkt 8.2.4.3.1), sofort aktiv gesperrt, um die Durchführung der Änderung der auf der GO-Box hinterlegten EURO-Emissionsklasse zu ermöglichen. Diese Sperre wird dem Kraftfahrzeuglenker mit vier

kurzen Signaltönen (siehe Punkt 8.2.4.3.2) signalisiert. Beim nächsten Aufsuchen einer GO-Vertriebsstelle wird die Hinterlegung der EURO-Emissionsklasse vorgenommen.

- c) Wenn aus den übermittelten Nachweisdokumenten hervorgeht, dass die nachgewiesene EURO-Emissionsklasse zwar in die jeweils selben Tarifgruppen fällt wie die tatsächlich auf der GO-Box hinterlegte (abweichende) EURO-Emissionsklasse, gilt Punkt 5.2.2.1.3 c) sinngemäß.

Die ASFINAG ist berechtigt, den Zulassungsbesitzer zu einer neuerlichen Nachweiserbringung aufzufordern, wenn in der Vergangenheit Nachweise erbracht wurden, die Hinterlegung der nachgewiesenen EURO-Emissionsklasse auf der GO-Box jedoch nicht innerhalb einer angemessenen Frist durchgeführt wurde. Über die erneute Verpflichtung zur Nachweisführung durch den Zulassungsbesitzer wird dieser oder ein von ihm bestimmter Dritter an der GO-Vertriebsstelle mit einem Informationsbeleg in deutscher Sprache und - soweit vorhanden - in der Landessprache des Zulassungsstaates des Kraftfahrzeugkennzeichens, ansonsten in englischer Sprache, informiert.

### 5.2.3 Dokumente, die zum Nachweis einer EURO-Emissionsklasse geeignet sind

Im Folgenden werden beispielhaft Dokumente angeführt, anhand deren Vorlage eine Nachweisführung durch den Zulassungsbesitzer erfolgen kann:

1. Durch die Zulassungsbescheinigung (im Sinne des Kraftfahrzeuggesetzes 1967, BGBl I Nr. 267/1967 idgF) oder eine gleichwertige Bescheinigung, sofern diese Bescheinigung von der im Zulassungsstaat des Kraftfahrzeuges zur Ausstellung autorisierten Stelle ausgestellt wurde.
2. Durch ein COP - Dokument (Conformity of Production), sofern dieser Nachweis von der im Zulassungsstaat des Kraftfahrzeuges zur Ausstellung autorisierten Stelle ausgestellt wurde.
3. Durch den „CEMT-Nachweis der Übereinstimmung mit den technischen und Sicherheitsanforderungen für ein Kraftfahrzeug“ (im Folgenden kurz „CEMT – Nachweis“) sofern dieser Nachweis von der im Zulassungsstaat des Kraftfahrzeuges zur Ausstellung autorisierten Stelle ausgestellt wurde.
4. Durch ein Certificate of Conformity (COC) - Zertifikat (Nachweis gemäß Anhang IX der Richtlinie 2007/46/EG).
5. Durch eine Bestätigung des Fahrzeugherstellers, wenn der Nachweis der hinterlegenden EURO-Emissionsklasse nicht durch die in den Unterpunkten 1 bis 4 genannten Nachweise und Bescheinigungen geführt werden kann, sofern diese Bestätigung (z. B. IG-Luft-Plakettenuweisung) vom Fahrzeughersteller selbst oder von einem vom Fahrzeughersteller ausdrücklich Bevollmächtigten ausgestellt wurde. Die Fahrzeugherstellereigenschaft sowie die Bevollmächtigung sind ebenfalls nachzuweisen.

In den Fällen des Unterpunktes 2 bis 5 ist darüber hinaus für jedes Kraftfahrzeug eine Kopie der Zulassungsbescheinigung (im Sinne des Kraftfahrzeuggesetzes 1967, BGBl. Nr. 267/1967 idgF) oder eine gleichwertige Bescheinigung den Nachweisdokumenten beizulegen, sofern diese Bescheinigung von einer zur Ausstellung autorisierten Stelle im Zulassungsstaat des Kraftfahrzeuges ausgestellt wurde.

Die Entscheidung über die zu hinterlegende EURO-Emissionsklasse wird auf Grundlage

- der übermittelten Nachweisdokumente

- der Eignung der übermittelten Nachweisdokumente sowie
- der von der ASFINAG bei Dritten selbständig eingeholten Auskünfte und Nachweise getroffen. Für Partikelfilter ist mangels Tarifrelevanz kein Nachweis zu erbringen.

### 5.3 GO-Vertriebsstellen

Eine Anmeldung zum Mautsystem ist über eine GO-Vertriebsstelle möglich. GO-Vertriebsstellen sind als solche gekennzeichnet. Eine gezielte Suche nach GO-Vertriebsstellen ist unter [www.go-maut.at](http://www.go-maut.at) möglich. Der Kunde hat auch die Möglichkeit, sich an das ASFINAG SERVICE CENTER (siehe Punkt 14) zu wenden, um sich dort über den Standort der für ihn nächstgelegenen GO-Vertriebsstelle zu erkundigen.

Eine Abschirmverpackung für die GO-Box wird bei den GO-Vertriebsstellen zur Verfügung gestellt.

GO-Vertriebsstellen sind u. a. wie folgt gekennzeichnet (siehe vollständige Abbildung in Anhang 5):



Grafik 20

Ausdrücklich darauf hingewiesen wird, dass Split-GO-Boxen (siehe Punkt 5.7) nur an ausgewählten GO-Vertriebsstellen aufliegen und somit Split-GO-Boxen nur an diesen ausgegeben und (beispielsweise im Falle eines Defekts) getauscht werden. Eine gezielte Suche nach GO-Vertriebsstellen, an welchen Split-GO-Boxen aufliegen, ist unter [www.go-maut.at](http://www.go-maut.at) ebenfalls möglich.

### 5.4 Bearbeitungsentgelt

Bei Anmeldung zum Mautsystem ist ein nicht refundierbares Bearbeitungsentgelt für den Systemzugang (Anmeldung zum Mautsystem) in der Höhe von EUR 5,00 (inkl. 20 % Umsatzsteuer) pro ausgegebener GO-Box zu bezahlen.

### 5.5 Zahlungsverfahren

#### 5.5.1 Allgemeines

Die Bezahlung der Maut ist entweder mittels Verrechnung im Nachhinein (Post-Pay-Verfahren) oder mittels Abbuchung eines zuvor erworbenen Mautguthabens (Pre-Pay-Verfahren) möglich. Das gewünschte Zahlungsverfahren ist bei der Anmeldung zum Mautsystem anzugeben und kann

in weiterer Folge (so wie auch Zahlungsart und -mittel) bei den GO-Vertriebsstellen unter Vorlage der GO-Box und eines gültigen Zahlungsmittels geändert werden.

Informationen, welche Zahlungsarten und -mittel für das Post-Pay-Verfahren bzw. für das Pre-Pay-Verfahren zugelassen sind, sind im Anhang 2 enthalten. Erhältlich sind diese Informationen weiters im Internet unter [www.asfinag.at](http://www.asfinag.at), im ASFINAG SERVICE CENTER, sowie an den GO-Vertriebsstellen.

Ein Nachdruck der durch ASFINAG ausgestellten Sammelrechnungen des laufenden Jahres sowie des unmittelbar vorangegangenen Kalenderjahres steht in Papierform auf Anforderung beim ASFINAG SERVICE CENTER gegen ein Entgelt in Höhe von EUR 5,00 (inkl. 20% Umsatzsteuer) pro Sammelrechnung zur Verfügung.

#### 5.5.2 Zum Post-Pay-Verfahren

Im Post-Pay-Verfahren werden bei Benützung des mautpflichtigen Straßennetzes mit einem mautpflichtigen Kraftfahrzeug die Mautabschnittstarife addiert und täglich zu Verrechnungssätzen zusammengefasst. Diese werden dann über die jeweilige Zahlungsart bzw. über das jeweilige Zahlungsmittel abgerechnet.

Bei Wahl des Post-Pay-Verfahrens erfolgt die Verrechnung von Mauttransaktionen im Falle der Erneuerung/Verlängerung bzw. des Austausches der jeweils verwendeten Tank- oder Kreditkarte wegen Diebstahls, Verlustes oder Ablaufs der Gültigkeit auch über die neu ausgegebene Karte. Der Kartenaustausch bzw. die Erneuerung/Verlängerung der Gültigkeitsdauer der Karte wird der ASFINAG vom Kartenaussteller bekannt gegeben.

Sollte eine Karte durch den Kartenaussteller gesperrt sein oder werden, kann die Mautentrichtung nicht erfolgen (siehe dazu Punkt 8.2.4.3.2). Wenn in einem solchen Fall nicht von der Möglichkeit der Nachzahlung der Maut Gebrauch gemacht wird (siehe Punkt 7.1), erfüllt der Kraftfahrzeuglenker den Tatbestand der Mautprellerei (siehe Punkt 10).

#### 5.5.3 Zum Pre-Pay-Verfahren

Das Mautguthaben im Pre-Pay-Verfahren muss bei Überlassung der GO-Box an den Kunden sofort mit einem Betrag in der Höhe von mindestens EUR 75,00 (inkl. 20 % Umsatzsteuer) aufgeladen werden. Dies gilt auch für jeden weiteren Aufladevorgang. Die Höhe des aufgeladenen Mautguthabens ist insgesamt mit EUR 500,00 (inkl. 20 % Umsatzsteuer) pro GO-Box begrenzt.

Bei Benützung des mautpflichtigen Straßennetzes wird das Mautguthaben um den für den jeweils durchfahrenen Mautabschnitt gültigen Mauttarif reduziert. Ist das noch vorhandene Mautguthaben nicht ausreichend, erfolgt bei Durchfahren einer Mautabbuchungsstelle mit einem höheren Mauttarif (als das vorhandene Mautguthaben) keine Abbuchung und auch keine Teilabbuchung. Der Kraftfahrzeuglenker wird durch ein Signal (ertönt bei Durchfahrt der Mautabbuchungsstelle) informiert, dass die Mautabbuchung nicht erfolgt ist (siehe Punkt 8.2.4.3.2). Sofern der Kraftfahrzeuglenker in einem solchen Fall nicht von der Möglichkeit zur Nachzahlung der Maut Gebrauch macht (siehe Punkt 7.1), erfüllt er den Tatbestand der Mautprellerei (siehe Punkt 10).

## 5.6 Datenspeicherung

### 5.6.1 Allgemeines

Bei der Anmeldung zum Mautsystem (Systemanmeldung) werden nachfolgende Daten gespeichert:

- Land (Staat) der Zulassung des mautpflichtigen Kraftfahrzeuges
- Kraftfahrzeugkennzeichen des mautpflichtigen Kraftfahrzeuges sowie Gültigkeit eines Kurzzeitkennzeichens (optional), Überstellereigenschaft
- Kraftfahrzeugart (Lkw und Bus, wobei Sonderfahrzeuge unter die Kraftfahrzeugart Lkw und Wohnmobile unter die Kraftfahrzeugart Bus subsumiert werden)
- Grundkategorie (2, 3 oder 4)
- hinterlegte EURO-Emissionsklasse
- Zahlungsart und -mittel (samt Gültigkeitsdatum)
- GO-Box-Identifikationsnummer (GO-Box-Nummer)
- Personal Account Nummer – kurz PAN
- Vor- und Familienname oder Firmenwortlaut des Zulassungsbesitzers (im Pre-Pay-Verfahren optional)
- Adresse des Zulassungsbesitzers (im Pre-Pay-Verfahren optional)
- Tank-, Debit- oder Kreditkartennummer (je nach Art des gewählten Zahlungsmittels)
- Telefonnummer (optional)
- Telefaxnummer
- E-Mail-Adresse (optional)
- Antriebsart E/H2

Die ASFINAG Maut Service GmbH ist berechtigt, die zuvor angeführten sowie sonst freiwillig bekannt gegebenen Daten zu speichern.

### 5.6.2 Verpflichtung zur umgehenden Bekanntgabe von Änderungen der gemäß Punkt 5.6.1 zu speichernden Daten

Der Kraftfahrzeuglenker und der Zulassungsbesitzer haben die Verpflichtung, der ASFINAG Maut Service GmbH jedwede Änderungen der gespeicherten Daten umgehend mitzuteilen, andernfalls der Kraftfahrzeuglenker und der Zulassungsbesitzer die alleinige Verantwortung für sämtliche dadurch bedingte nachteilige Folgen zu tragen haben. Der Kraftfahrzeuglenker ist insbesondere verpflichtet, jede Änderung des Kraftfahrzeugkennzeichens sowie der EURO-Emissionsklasse auf der GO-Box hinterlegen zu lassen, andernfalls der Tatbestand der Mautprellerei gemäß Punkt 10 erfüllt werden kann.

Im Falle der Änderung der GO-Box-Identifikationsnummer, des Kraftfahrzeugkennzeichens oder der EURO-Emissionsklasse wird dem Kraftfahrzeuglenker an der GO-Vertriebsstelle eine neue Fahrzeugdeklaration ausgehändigt, die frühere Fahrzeugdeklaration verliert damit automatisch ihre Gültigkeit. In diesem Fall ist eine erneute Nachweiserbringung gemäß Punkt 5.2 oder im Falle eines Überstellerkennzeichens gemäß Punkt 5.6.6.4 erforderlich.

Werden Änderungen nicht ordnungsgemäß durchgeführt, kann dies insbesondere auch dazu führen, dass es nicht zu einer ordnungsgemäßen Entrichtung der Maut kommt und somit der Tatbestand der Mautprellerei verwirklicht wird (siehe Punkt 10).

Änderungen von Kraftfahrzeugdaten (beispielsweise des Kraftfahrzeugkennzeichens) sind jedenfalls an einer GO-Vertriebsstelle unter Vorlage der GO-Box und der Zulassungsbescheinigung durchzuführen.

Für die Änderung des Zahlungsverfahrens (von Post- auf Pre-Pay-Verfahren oder von Pre- auf Post-Pay-Verfahren) ist ebenfalls eine GO-Vertriebsstelle aufzusuchen und die GO-Box sowie grundsätzlich ein gültiges Zahlungsmittel vorzulegen. In beiden Fällen wird die GO-Box mit den geänderten Daten neu beschrieben.

Änderungen von Daten des Zulassungsbesitzers können unter Nennung des Kraftfahrzeugkennzeichens und der PAN über das ASFINAG SERVICE CENTER veranlasst werden.

Bei Einreichung eines Ausnahmeantrages gemäß Punkt 3.3.2 werden die am Antrag befindlichen Daten gespeichert.

Die ASFINAG Maut Service GmbH ist berechtigt, die gemäß Punkt 5.6.1 gespeicherten Daten selbständig zu berichtigen und zu vervollständigen. Dies insbesondere in jenen Fällen, in denen der Kraftfahrzeuglenker und der Zulassungsbesitzer ihrer Verpflichtung zur umgehenden Bekanntgabe von Änderungen der zu speichernden Daten nicht nachgekommen sind. Das Recht des Kunden eine Berichtigung und Vervollständigung zu verlangen bleibt unberührt.

Die gespeicherten Daten werden gelöscht, soweit und sobald sie nicht mehr benötigt werden, um die Einhebung der Maut abzuwickeln, Entgelte zu verrechnen, die Abwicklung zu ermöglichen, Beschwerden zu bearbeiten oder sonstige gesetzliche Verpflichtungen zu erfüllen.

### 5.6.3 VERKAUF von Kraftfahrzeugen

Unter „VERKAUF“ im Sinne der Mautordnung Teil B werden alle Formen der Änderung des Zulassungsbesitzers eines mautpflichtigen Kraftfahrzeuges verstanden.

#### 5.6.3.1 VERKAUF eines Kraftfahrzeuges ohne zugehöriges Kraftfahrzeugkennzeichen und ohne GO-Box

Für den Fall, dass ein Zulassungsbesitzer sein Kraftfahrzeug, für welches eine GO-Box ausgegeben wurde, VERKAUFT, ist dieser verpflichtet,

- entweder eine Abmeldung und Rückgabe der GO-Box gemäß Punkt 5.7.4 vorzunehmen, oder
- vor Weiterverwendung der GO-Box in einem anderen mautpflichtigen Kraftfahrzeug eine Änderung der gespeicherten Daten gemäß Punkt 5.6.1 zu veranlassen,

andernfalls der Zulassungsbesitzer die alleinige Verantwortung für die Verrechnung und Entrichtung zukünftiger Mauttransaktionen trägt.

Der KÄUFER des Kraftfahrzeuges ist vor erstmaliger Benützung des mautpflichtigen Straßennetzes verpflichtet, eine neue Anmeldung zum Mautsystem unter Bekanntgabe sämtlicher Daten gemäß Punkt 5.6.1 vorzunehmen.

#### 5.6.3.2 VERKAUF eines Kraftfahrzeuges mit zugehörigem Kraftfahrzeugkennzeichen und ohne GO-Box

Für den Fall, dass ein Zulassungsbesitzer sein Kraftfahrzeug, für welches eine GO-Box ausgegeben wurde, VERKAUFT, ist dieser verpflichtet,

- entweder eine Abmeldung und Rückgabe der GO-Box gemäß Punkt 5.7.4 vorzunehmen, oder
- über das ASFINAG SERVICE CENTER die GO-Box zur Vertragsauflösung vormerken zu lassen. Vor erstmaliger Weiterverwendung der GO-Box in einem anderen mautpflichtigen Kraftfahrzeug ist diese Vormerkung über das ASFINAG SERVICE CENTER wieder aufheben zu lassen und eine Änderung der gespeicherten Daten gemäß Punkt 5.6.1 an einer GO-Vertriebsstelle zu veranlassen,

andernfalls der Zulassungsbesitzer die alleinige Verantwortung für die Verrechnung und Entrichtung zukünftiger Mauttransaktionen trägt.

Der KÄUFER des Kraftfahrzeuges ist vor erstmaliger Benützung des mautpflichtigen Straßennetzes verpflichtet, eine neue Anmeldung zum Mautsystem unter Bekanntgabe sämtlicher Daten gemäß Punkt 5.6.1 vorzunehmen. Vor Ausgabe dieser neuen GO-Box sind die gemäß Punkt 5.6.1 neu zu speichernden Daten vom KÄUFER bekannt zu geben und ein vorläufiger Kostenersatz analog zu Punkt 5.7.2 zu leisten. Dieser Kostenersatz wird unter Vorlage des gegenständlichen KAUFVERTRAGS durch die ASFINAG Maut Service GmbH refundiert.

#### 5.6.3.3 VERKAUF eines Kraftfahrzeuges ohne zugehöriges Kraftfahrzeugkennzeichen samt GO-Box

Für den Fall, dass der Zulassungsbesitzer sein Kraftfahrzeug ohne zugehörigem Kraftfahrzeugkennzeichen VERKAUFT und die GO-Box mit dem Kraftfahrzeug weitergibt, so ist der Zulassungsbesitzer verpflichtet, umgehend eine Änderung der gespeicherten Daten gemäß Punkt 5.6.1 zu veranlassen, andernfalls der Zulassungsbesitzer die alleinige Verantwortung für die Verrechnung und Entrichtung zukünftiger Mauttransaktionen trägt.

Der KÄUFER hat die ASFINAG Maut Service GmbH umgehend schriftlich von der Übernahme der GO-Box unter Angabe der GO-Box-Identifikationsnummer samt zugehörigem Kraftfahrzeugkennzeichen in Kenntnis zu setzen, wobei eine Kopie der Zulassungsbescheinigung diesem Schreiben beizufügen ist.

Verabsäumt der KÄUFER die ASFINAG Maut Service GmbH von der Übernahme in Kenntnis zu setzen, so ist er selbst dafür verantwortlich, dass er keine Sammelrechnung mit seinen Firmendaten ausgestellt erhält und mit seinen Selfcare-Zugangsdaten (= der von der ASFINAG Maut Service GmbH bekannt gegebene Benutzername sowie Passwort) auch keine Einzelleistungsinformation für das erworbene Kraftfahrzeug abrufen kann.

Ein allenfalls noch vorhandenes, einer Pre-Pay-GO-Box zugeordnetes Mautguthaben sowie allfällige offene Forderungsbeträge gemäß Punkt 7.3, Nachverrechnung, gehen im Falle des VERKAUFES des Kraftfahrzeuges und Weitergabe der GO-Box mit dem Kraftfahrzeug automatisch auf den KÄUFER über. Es liegt daher im alleinigen Verantwortungsbereich des Zulassungsbesitzers und des KÄUFERS, entsprechende Vereinbarungen zu erzielen.

Im Falle der Vertragsauflösung wird ein etwaiges Restguthaben auf die Zahlungsmittel zurückgezahlt, mit denen dieses Restguthaben aufgeladen wurde.



#### 5.6.3.4 VERKAUF eines Kraftfahrzeuges mit zugehörigem Kraftfahrzeugkennzeichen samt GO-Box

Für den Fall, dass der Zulassungsbesitzer sein Kraftfahrzeug mit zugehörigem Kraftfahrzeugkennzeichen VERKAUFT und die GO-Box mit dem Kraftfahrzeug weitergibt, so ist der Zulassungsbesitzer verpflichtet, umgehend eine Änderung der gespeicherten Daten gemäß Punkt 5.6.1 zu veranlassen, andernfalls der Zulassungsbesitzer die alleinige Verantwortung für die Verrechnung und Entrichtung zukünftiger Mauttransaktionen trägt.

Der KÄUFER hat die ASFINAG Maut Service GmbH umgehend schriftlich von der Übernahme der GO-Box unter Angabe der GO-Box-Identifikationsnummer samt zugehörigem Kraftfahrzeugkennzeichen unter Beifügung einer Kopie der Zulassungsbescheinigung in Kenntnis zu setzen.

Verabsäumt der KÄUFER die ASFINAG Maut Service GmbH von der Übernahme in Kenntnis zu setzen, so ist er selbst dafür verantwortlich, dass er keine Sammelrechnung mit seinen Firmendaten ausgestellt erhält und mit seinen SelfCare-Zugangsdaten (= der von der ASFINAG Maut Service GmbH bekannt gegebene Benutzername sowie Passwort) auch keine Einzelleistungsinformation für das erworbene Kraftfahrzeug abrufen kann.

Ein allenfalls noch vorhandenes, einer Pre-Pay-GO-Box zugeordnetes Mautguthaben sowie allfällige offene Forderungsbeträge gemäß Punkt 7.3, Nachverrechnung, gehen im Falle des VERKAUFES des Kraftfahrzeuges und Weitergabe der GO-Box mit dem Kraftfahrzeug automatisch auf den KÄUFER über. Es liegt daher im alleinigen Verantwortungsbereich des Zulassungsbesitzers und des KÄUFERS, entsprechende Vereinbarungen zu erzielen.

Im Falle der Vertragsauflösung wird ein etwaiges Restguthaben auf die Zahlungsmittel zurückgezahlt, mit denen dieses Restguthaben aufgeladen wurde.

#### 5.6.4 VERMIETUNG von Kraftfahrzeugen

Unter „VERMIETUNG“ im Sinne der Mautordnung Teil B werden alle Formen der zeitlich begrenzten Einräumung eines Nutzungsrechtes an einem mautpflichtigen Kraftfahrzeug verstanden, bei der sich der Zulassungsbesitzer des mautpflichtigen Kraftfahrzeuges nicht ändert.

##### 5.6.4.1 VERMIETUNG von Kraftfahrzeugen ohne GO-Box

Für den Fall, dass für das Mietfahrzeug keine gültige Anmeldung zum System vorliegt, hat der MIETER eine Anmeldung zum System gemäß Punkt 5 vorzunehmen.

Für den Fall, dass für das betreffende Mietfahrzeug eine Anmeldung zum System bereits vorliegt, dem MIETER jedoch die GO-Box nicht übergeben wurde, ist der MIETER verpflichtet, eine Anmeldung zum System gemäß Punkt 5 vorzunehmen, in deren Zuge die zu diesem Kraftfahrzeugkennzeichen bereits vorhandene GO-Box gesperrt wird. Vor Ausgabe der GO-Box sind die gemäß Punkt 5.6.1 neu zu speichernden Daten vom MIETER bekannt zu geben und ein vorläufiger Kostenersatz analog zu Punkt 5.7.2 zu leisten. Dieser Kostenersatz wird unter Vorlage des gegenständlichen Mietvertrages durch die ASFINAG Maut Service GmbH refundiert.

Bei Ende des Mietverhältnisses ist der MIETER verpflichtet,

- entweder eine Abmeldung und Rückgabe der GO-Box gemäß Punkt 5.7.4 zu veranlassen, oder
- über das ASFINAG SERVICE CENTER die GO-Box zur Vertragsauflösung vormerken zu lassen. Vor erstmaliger Weiterverwendung der GO-Box in einem anderen mautpflichtigen

Kraftfahrzeug ist diese Vormerkung über das ASFINAG SERVICE CENTER wieder aufheben zu lassen und eine Änderung der gespeicherten Daten gemäß Punkt 5.6.1 an einer GO-Vertriebsstelle zu veranlassen,

andernfalls der MIETER die alleinige Verantwortung für die Verrechnung und Entrichtung zukünftiger Mauttransaktionen trägt.

#### 5.6.4.2 VERMIETUNG von Kraftfahrzeugen samt zugehöriger GO-Box

Der MIETER ist vor erstmaliger Benützung des mautpflichtigen Straßennetzes verpflichtet, via ASFINAG SERVICE CENTER, über das INTERNET unter [www.go-maut.at](http://www.go-maut.at) oder bei jeder GO-Vertriebsstelle seine Daten gemäß Punkt 5.6.1 insbesondere sein gültiges Zahlungsmittel sowie die neuen Verrechnungsdaten (vor allem Firmenwortlaut und Rechnungsadresse) bekannt zu geben.

Bei Ende des Mietverhältnisses ist der MIETER weiters verpflichtet, seine bekannt gegebenen Verrechnungsdaten und das bekannt gegebene Zahlungsmittel aus dem System via ASFINAG SERVICE CENTER, über das INTERNET unter [www.go-maut.at](http://www.go-maut.at) sowie bei jeder GO-Vertriebsstelle löschen zu lassen, andernfalls der MIETER die alleinige Verantwortung für die Verrechnung und Entrichtung zukünftiger Mauttransaktionen trägt.

Die Beistellung einer Einzelleistungsinformation im Sinne von Punkt 6 für den Mietzeitraum kann nur nach vorherigem Anruf beim ASFINAG SERVICE CENTER unter Nachweis des Mietbeginns und Mietendes angefordert werden, wobei der MIETER sowohl das Kraftfahrzeugkennzeichen des Mietfahrzeuges als auch seine Rechnungsadresse sowie allenfalls die Referenznummer der Sammelrechnung anzugeben hat.

Ein allenfalls noch vorhandenes, einer Pre-Pay-GO-Box zugeordnetes Mautguthaben auf einer sowie allfällige offene Forderungsbeträge gemäß Punkt 7.3, Nachverrechnung, gehen im Falle der VERMIETUNG des Kraftfahrzeuges und Weitergabe der GO-Box mit dem Kraftfahrzeug automatisch auf den neuen MIETER bzw. VERMIETER über. Es liegt daher im alleinigen Verantwortungsbereich des MIETERS, des neuen MIETERS sowie des VERMIETERS, entsprechende Vereinbarungen zu erzielen.

Im Falle der Vertragsauflösung wird ein etwaiges Restguthaben auf die Zahlungsmittel zurückgezahlt, mit denen dieses Restguthaben aufgeladen wurde.

#### 5.6.5 Wechselkennzeichen

Für Fahrzeuge, denen nur ein einziges Kraftfahrzeugkennzeichen zugewiesen wurde (Wechselkennzeichen) besteht gemäß BStMG folgende Regelung:

Sind diese Fahrzeuge nicht denselben Tarifgruppen zuzuordnen, so gilt für alle Fahrzeuge, denen das Wechselkennzeichen zugewiesen wurde, der Mauttarif jener Tarifgruppen, für die der höchste Mauttarif festgesetzt ist.

Im Falle eines Wechselkennzeichens ist daher jene EURO-Emissionsklasse an der GO-Vertriebsstelle (siehe Punkt 5.2) zu hinterlegen, für die der höhere Mauttarif festgesetzt ist, sofern sie nicht jeweils denselben Tarifgruppen zuzuordnen sind. Diese EURO-Emissionsklasse wird für das Wechselkennzeichen generell hinterlegt und gilt dann für alle dem Wechselkennzeichen zugewiesenen Fahrzeuge. Ferner sind sämtliche Nachweise für alle dem Wechselkennzeichen zugewiesenen Fahrzeuge der ASFINAG zur Prüfung (siehe Punkt 5.2) vorzulegen.

## 5.6.6 Probe- und Überstellungsfahrten

### 5.6.6.1 Allgemeines

Unternehmen, die Probe- und/oder Überstellungsfahrten durchführen und denen ein oder mehrere Probefahrt- und / oder Überstellungskennzeichen oder diesen gleichgestellte ausländische Kraftfahrzeugkennzeichen behördlich zugewiesen wurden (im Folgenden kurz „Übersteller“), können nachfolgende alternative Sonderregelungen in Anspruch nehmen:

In Abänderung zu Punkt 5.2 kann der Übersteller bei der ASFINAG ein oder mehrere von ihm bestimmte Probefahrt- oder Überstellungskennzeichen zum Mautsystem anmelden (siehe Punkt 5.6.6.2.). Angemeldete Probefahrt- und / oder Überstellungskennzeichen werden im Folgenden gemeinsam als „Überstellerkennzeichen“ bezeichnet.

Unter Zugrundelegung der schriftlichen Anmeldung werden von der ASFINAG die angemeldeten Überstellerkennzeichen samt der für diese Kraftfahrzeugkennzeichen nachgewiesenen EURO-Emissionsklassen als Überstellungskennzeichen im Zentralsystem hinterlegt.

Eine gesonderte Deklaration der EURO-Emissionsklasse an einer GO-Vertriebsstelle für das Überstellerkennzeichen ist nur dann erforderlich, wenn für das Überstellerkennzeichen noch keine EURO-Emissionsklasse deklariert und nachgewiesen wurde (siehe Punkt 5.6.6.3). In diesem Fall hat die Übersendung des Anmeldeformulars zusammen mit dem Zulassungsschein binnen einer Einmeldefrist von 28 Tagen nach Deklaration zu erfolgen. Bis zur erfolgreichen Anmeldung finden die Regelungen des Punktes 5.2 Anwendung.

Bei Probe- und Überstellungsfahrten gilt generell, dass durch Prüfung der Fahrzeugdeklaration vor Fahrtantritt (siehe Punkt 8.2.4.1 und Punkt 8.2.4.2) sicherzustellen ist, dass

- 1) auf der im Kraftfahrzeug ordnungsgemäß montierten GO-Box eine EURO-Emissionsklasse hinterlegt wurde, die jeweils denselben Tarifgruppen entspricht, wie die EURO-Emissionsklasse des jeweiligen Kraftfahrzeuges, mit dem die Probe- und Überstellungsfahrt durchgeführt wird sowie
- 2) am Kraftfahrzeug jenes Kraftfahrzeugkennzeichen ordnungsgemäß angebracht wird, das dem auf der GO-Box hinterlegten Kraftfahrzeugkennzeichen entspricht.

Stimmen die EURO-Emissionsklasse und / oder das Kraftfahrzeugkennzeichen mit jenen Daten, die auf der GO-Box hinterlegt wurden, nicht überein, hat der Kraftfahrzeuglenker eine Datenänderung vorzunehmen (siehe Punkt 5.6.2).

### 5.6.6.2 Anmeldung und Abmeldung

Die Anmeldung von Kraftfahrzeugkennzeichen als Überstellerkennzeichen hat unter Verwendung des von der ASFINAG bereit gestellten Antragsformulars zu erfolgen.

Das Antragsformular in unterschiedlichen Landessprachen

- steht zum Download bereit, abrufbar
  - über das SelfCare-Portal ([www.go-maut.at](http://www.go-maut.at)) oder
  - über [www.asfinag.at](http://www.asfinag.at)
- kann auch beim ASFINAG SERVICE CENTER angefordert werden.

Das ausgefüllte und unterfertigte Antragsformular samt einer Kopie der Zulassungsbescheinigung sind an die ASFINAG zu übermitteln. Für die Übermittlung des Antragsformulars stehen dem Übersteller alle Möglichkeiten gemäß Punkt 5.2.2.1 zur Verfügung. Eine Übermittlung des Antrags

direkt von einer GO-Vertriebsstelle ist nicht möglich. Der Übersteller hat der ASFINAG für Rückfragen zur Verfügung zu stehen.

Nach Prüfung der Anmeldung durch die ASFINAG werden im Falle eines positiven Prüfergebnisses die bekannt gegebenen Kraftfahrzeugkennzeichen als Überstellerkennzeichen im Zentralsystem hinterlegt und der Anmelder wird vom positiven Prüfergebnis und der erfolgreichen Anmeldung in Kenntnis gesetzt.

Wird keine oder eine nur unzureichende Aufklärung seitens des Anmelders erteilt oder stehen einer Anmeldung sonstige Gründe entgegen, kann eine Anmeldung als Übersteller nicht vorgenommen werden und es gelten in diesem Fall die allgemeinen Regelungen des Punktes 5.2. Eine Abmeldung als Übersteller hat in schriftlicher Form zu erfolgen. Nach Abmeldung gelten die allgemeinen Regelungen des Punktes 5.2.

#### 5.6.6.3 Deklaration der relevanten EURO-Emissionsklasse

Für die Frage einer allfälligen Deklarationsverpflichtung sind nachstehende Fälle zu unterscheiden:

a) *Die für das jeweilige Überstellerkennzeichen relevante EURO-Emissionsklasse wurde vor der Anmeldung als Übersteller bereits im Zentralsystem hinterlegt*

Wurde vor der Anmeldung als Übersteller für das angemeldete Überstellerkennzeichen bereits eine EURO-Emissionsklasse gemäß Punkt 5.2. ordnungsgemäß deklariert, so wird diese EURO-Emissionsklasse dem Überstellerkennzeichen zu Grunde gelegt. Soll eine andere EURO-Emissionsklasse für dieses Überstellerkennzeichen hinterlegt werden, so ist eine Änderung gemäß c) vorzunehmen.

b) *Die EURO-Emissionsklasse wurde für das jeweilige Überstellerkennzeichen vor Anmeldung als Übersteller noch nicht hinterlegt.*

Der Punkt 5.2.1 gilt mit der Maßgabe, dass neben der Prüfung der Anmeldung die Nachweisprüfung periodenbezogen erfolgt (siehe Punkt 5.6.6.4). Unabhängig von der Anmeldung ist an der GO-Vertriebsstelle für das Überstellerkennzeichen eine bestimmte EURO-Emissionsklasse zu verlangen. Nach der Hinterlegung wird an der GO-Vertriebsstelle eine Fahrzeugdeklaration und ein Informationsbeleg übergeben, der auf die Verpflichtung zur periodenbezogenen Nachweiserbringung hinweist. Dieser Informationsbeleg wird in deutscher Sprache und – soweit vorhanden – in der Landessprache des Zulassungsstaates des Kraftfahrzeugkennzeichens, ansonsten in englischer Sprache, übergeben.

c) *Änderung einer bereits für ein Überstellerkennzeichen hinterlegten EURO-Emissionsklasse*  
Für diesen Fall gilt Punkt 5.6.2.

#### 5.6.6.4 Periodenbezogene Nachweiserbringung

##### 5.6.6.4.1 Allgemeines

Im Rahmen der Anmeldung wird anhand der Zulassungsbescheinigung dem jeweiligen Überstellerkennzeichen eine bestimmte EURO-Emissionsklasse zugewiesen. Die Rechtmäßigkeit der hinterlegten EURO-Emissionsklasse (d. h. die Hinterlegung einer EURO - Emissionsklasse zur jeweiligen Tarifgruppe, die der des jeweiligen Kraftfahrzeuges, mit dem die Probe- und Überstellungsfahrt durchgeführt wird, entspricht) ist im Nachhinein periodenbezogen

nachzuweisen. Als Periode gilt jeweils der Zeitraum vom 1. bis zum 15. eines Kalendermonats bzw. vom 16. bis zum Monatsletzten eines Kalendermonats.

Als jeweils nachzuweisende Probe- und Überstellungsfahrt gilt jene Fahrt, mit der ein bestimmtes Kraftfahrzeug bis zum jeweiligen Bestimmungsort überstellt wird.

Für die erste Periode eines Kalendermonats (d. h. vom 1. bis zum 15.) sind die getätigten Probe- und Überstellungsfahrten jeweils unter Beischluss von Nachweisen aufzulisten und bis zum letzten Tag des jeweiligen Kalendermonats an die ASFINAG zu übermitteln (im Folgenden „Einmeldefrist“). Für die zweite Periode eines Kalendermonats (d. h. vom 16. bis zum Monatsletzten) sind die getätigten Probe- und Überstellungsfahrten unter Beischluss der jeweiligen Nachweise aufzulisten und bis zum 15. des darauffolgenden Kalendermonats an die ASFINAG zu übermitteln (im Folgenden „Einmeldefrist“).

Ist die verlangte EURO-Emissionsklasse den jeweils höchsten Tarifgruppen zugeordnet, so ist eine Auflistung und Nachweiserbringung nicht erforderlich.

Werden für zeitlich aufeinanderfolgende Probe- und Überstellungsfahrten Kraftfahrzeuge mit unterschiedlichen EURO-Emissionsklassen, die unterschiedlichen Tarifgruppen zugeordnet wurden, verwendet, so ist vor Fahrtantritt

- entweder ein Wechsel von (bereits mitgeführten) GO-Boxen und Kraftfahrzeugkennzeichen vorzunehmen oder
- eine Datenänderung vorzunehmen (siehe Punkt 5.6.2).

Jedenfalls ist vom Kraftfahrzeuglenker durch Prüfung der Fahrzeugdeklaration vor Fahrtantritt jeder einzelnen Probe- und Überstellungsfahrt (siehe Punkt 8.2.4.1 und Punkt 8.2.4.2) sicherzustellen, dass

- auf der im Kraftfahrzeug ordnungsgemäß montierten GO-Box eine EURO-Emissionsklasse hinterlegt wurde, die den jeweils selben Tarifgruppen entspricht, wie die EURO-Emissionsklasse des jeweiligen Kraftfahrzeuges, mit dem die Probe- und Überstellungsfahrt durchgeführt wird sowie
- am Kraftfahrzeug, jenes Kraftfahrzeugkennzeichen ordnungsgemäß angebracht wird, das dem auf der GO-Box hinterlegten Kraftfahrzeugkennzeichen entspricht.

Werden für zeitlich aufeinanderfolgende Probe- und Überstellungsfahrten mehrere Kraftfahrzeugkennzeichen und GO-Boxen im Kraftfahrzeug mitgeführt, so hat der Kraftfahrzeuglenker die bloß mitgeführten GO-Boxen durch Abschirmung außer Funktion zu setzen (siehe Punkt 3.1.2 und Punkt 8.2.4.1). Sollten die bloß mitgeführten GO-Boxen nicht abgeschirmt werden, kommt es systembedingt zu Mauttransaktionen bzw. -abbuchungen. In einem solchen Fall ist die Rückerstattung der Maut ausgeschlossen. In diesem Zusammenhang wird auch ausdrücklich auf die Verhaltenspflicht des Kraftfahrzeuglenkers gemäß Punkt 8.2.4.1 und Punkt 8.2.4.2 hingewiesen.

#### 5.6.6.4.2 Nachweise

Sämtliche Nachweise für die periodenbezogene Nachweiserbringung sowie Auflistungen sind der ASFINAG unter Nutzung des SelfCare-Portals zu übermitteln, indem ein entsprechender Upload der relevanten Dokumente vom Übersteller vorgenommen wird.

#### 5.6.6.4.3 Nachweisprüfung

Die ASFINAG prüft für jede Probe- und Überstellungsfahrt die Rechtmäßigkeit der hinterlegten EURO-Emissionsklasse (siehe Punkt 5.6.6.4.1).

Bei der Nachweisprüfung werden folgende Fälle unterschieden:

- *Rechtzeitige Einmeldung von Nachweisdokumenten für eine richtige EURO-Emissionsklasse*  
In diesem Fall wurde der periodenbezogene Nachweis ordnungsgemäß erbracht.
- *Rechtzeitige Einmeldung von Nachweisdokumenten für eine falsche EURO-Emissionsklasse*  
In diesem Fall kann für die betroffene Probe- und Überstellungsfahrt der Tatbestand der Mautprellerei gemäß Punkt 10 verwirklicht worden sein.
- *Keine fristgerechte Einmeldung von Nachweisdokumente*  
In diesem Fall kann für die betroffene Probe- und Überstellungsfahrt der Tatbestand der Mautprellerei gemäß Punkt 10 verwirklicht worden sein.
- *Keine Einmeldung von Nachweisdokumenten*  
In diesem Fall kann für die betroffene Probe- und Überstellungsfahrt der Tatbestand der Mautprellerei gemäß Punkt 10 verwirklicht worden sein.

## 5.7 Bestimmungen zur GO-Box

### 5.7.1 Allgemeines

Es werden zwei Arten von GO-Boxen unterschieden, nämlich die GO-Box und die Split-GO-Box (beide auch kurz GO-Box), wobei in allen mautpflichtigen Kraftfahrzeugen ohne metallisierte Windschutzscheibe bzw. mit metallisierter Windschutzscheibe und einem entsprechenden DSRC-Fenster GO-Boxen (und nicht Split-GO-Boxen) zu verwenden sind. Sollte das mautpflichtige Kraftfahrzeug über metallisierte Windschutzscheiben (ohne ein entsprechendes DSRC-Fenster) verfügen, so hat der Kunde ausnahmslos eine Split-GO-Box zu verwenden. Diese wird an ausgewählten GO-Vertriebsstellen zur Verfügung gestellt (siehe Punkt 5.3).

Die ASFINAG Maut Service GmbH wird dem Kunden die GO-Box bzw. die Split-GO-Box ausschließlich zur Verwendung für das mit dem zum Mautsystem angemeldeten Kraftfahrzeugkennzeichen zugelassene mautpflichtige Kraftfahrzeug überlassen, und zwar unentgeltlich, jedoch zeitlich befristet bis zur gänzlichen Einstellung des Mautsystems und zum ausschließlichen Zweck, die GO-Box zur Entrichtung der fahrleistungsabhängigen Maut zu verwenden. Dadurch wird zwischen dem Kunden und der ASFINAG Maut Service GmbH ein Leihvertrag im Sinne der §§ 971 ff des Allgemeinen Bürgerlichen Gesetzbuches (ABGB) zustande kommen. Der Kunde hat somit nach Beendigung des Leihverhältnisses die GO-Box bzw. Split-GO-Box an die ASFINAG Maut Service GmbH zurückzugeben (siehe Punkt 5.7.4).

Der Kunde oder ein dem Kunden zurechenbarer Dritter ist für den Zeitraum der Leihe der GO-Box zum pfleglichen und sorgsamem Umgang verpflichtet. Insbesondere ist jegliche Veränderung der GO-Box wie beispielsweise Öffnung, Beschriftung oder Umfärbung des GO-Box-Gehäuses sowie eine Beschädigung oder gänzliche Unkenntlichmachung des auf der Rückseite der GO-Box angebrachten Barcodes und / oder der GO-Box Identifizierungsnummer nicht zulässig. Im Falle einer vorsätzlichen oder grob fahrlässigen Beschädigung der GO-Box, insbesondere in den vorgenannten Fällen ist der Kunde zur Leistung des in Punkt 5.7.2 festgelegten Kostenersatzes

verpflichtet. Die Geltendmachung eines darüber hinausgehenden Schadenersatzanspruches bleibt ausdrücklich vorbehalten.

Schadenersatzansprüche gegenüber ASFINAG und der ASFINAG Maut Service GmbH sind, soweit nicht nachweisbar Vorsatz oder grobe Fahrlässigkeit vorliegt, ausgeschlossen.

## 5.7.2 Gültigkeitsdauer der GO-Box, Garantie, Austausch, Kostentragung und Rückruf

### 5.7.2.1 Maximale Gültigkeitsdauer der GO-Box

Die maximale GO-Box-Gültigkeitsdauer beträgt, je nach Vertragsart, im Post-Pay-Verfahren fünf Jahre gerechnet ab dem Zeitpunkt der Ausgabe an den Kunden, im Pre-Pay-Verfahren zwei Jahre, gerechnet ab dem Zeitpunkt der jeweils letzten Aufladung eines Mautguthabens. Die ASFINAG Maut Service GmbH ist berechtigt, eine GO-Box auch vor Ablauf der Gültigkeitsdauer und während aufrechter Verwendung zum Austausch rückzurufen oder zu sperren.

### 5.7.2.2 Garantie

Die ASFINAG Maut Service GmbH gewährt dem Kunden ab Ausgabe der GO-Box eine fünfjährige Garantie für deren volle Funktionsfähigkeit. Alle innerhalb dieser Frist auftretenden Funktionsstörungen sowie Maßnahmen zur Sicherstellung der GO-Box Funktionalität werden von der ASFINAG Maut Service GmbH durch Austausch der GO-Box behoben. Während der laufenden Garantiefrist erfolgt der Austausch unentgeltlich, soweit die Funktionsstörung nicht schuldhaft durch den Kunden oder einen dem Kunden zurechenbaren Dritten verursacht wurde. In Zweifelsfällen hat der Kunde den Kostenersatz (siehe im Folgenden) zu bezahlen, der bei nachträglicher Feststellung einer der ASFINAG Maut Service GmbH zurechenbaren Funktionsstörung dem Kunden refundiert wird, wenn und soweit der Kunde einen schriftlichen (Refundierungs-)Antrag bei der ASFINAG Maut Service GmbH eingebracht hat. Über den Austausch hinaus bestehen keine weiteren Ansprüche. Nach Ablauf der Garantiedauer ist der Kunde verpflichtet, die GO-Box zu retournieren (siehe Punkt 5.7.4) und eine neuerliche Systemanmeldung vorzunehmen (siehe Punkt 5.1). Für diese neuerliche Systemanmeldung ist das hierfür erforderliche Bearbeitungsentgelt für den Systemzugang (siehe Punkt 5.4) zu entrichten.

Hat der Kunde oder ein dem Kunden zurechenbarer Dritter jedoch die Funktionsstörung zu vertreten, so ist die ASFINAG Maut Service GmbH berechtigt, den im Folgenden angeführten Kostenersatz (umsatzsteuerfrei), in Abhängigkeit von der seit der Ausgabe der GO-Box verstrichenen Zeit, an den Kunden zu verrechnen.

Nach Ausgabe	Für eine GO-Box	Für eine Split-GO-Box
im ersten Jahr:	EURO 60,00	EURO 200,00
im zweiten Jahr:	EURO 48,00	EURO 160,00
im dritten Jahr:	EURO 36,00	EURO 120,00
im vierten Jahr:	EURO 24,00	EURO 80,00
im fünften Jahr:	EURO 12,00	EURO 40,00

### 5.7.2.3 Rückruf der GO-Box

Vor Ablauf der Gültigkeitsdauer sowie zum Zweck des Austausches einer GO-Box, wird diese automatisch von der ASFINAG Maut Service GmbH rückgerufen. Das Nichtbeachten dieser Aufforderung zum Rückruf führt in weiterer Folge zu einer automatischen GO-Box-Sperre (siehe Punkt 8.2.4.3.2).

### 5.7.2.4 Sperre der GO-Box

Die ASFINAG Maut Service GmbH ist berechtigt, im Falle technischer Mängel bzw. bei festgestellten Unregelmäßigkeiten im Zusammenhang mit der Mauteinhebung die GO-Box zu sperren. Unter festgestellten Unregelmäßigkeiten im Zusammenhang mit der Mauteinhebung, die die ASFINAG zur Sperre der GO-Box berechtigen, ist auch jener Fall zu subsumieren, bei welchem offene Mautbeträge nicht ordnungsgemäß eingehoben werden können. In diesen Fällen wird die Sperre der GO-Box beim Durchfahren einer Mautabbuchungsstelle durch ein Warnsignal (siehe Punkt 8.2.4.3.2) angezeigt.

### 5.7.2.5 Austausch

Der Austausch einer defekten GO-Box ist nur an einer GO-Vertriebsstelle unter Vorlage der Zulassungsbescheinigung möglich, jener einer defekten Split-GO-Box nur an ausgewählten GO-Vertriebsstelle (siehe Punkt 5.3).

### 5.7.2.6 Rechtsfolgen einer Sperre bzw. Benutzung des mautpflichtigen Straßennetzes trotz Ablauf der Gültigkeitsdauer

Nach Ablauf der Gültigkeitsdauer bzw. nach erfolgter Sperre der GO-Box können mit dieser GO-Box keine Mauttransaktionen durchgeführt werden. Wird das mautpflichtige Straßennetz dennoch benutzt, erfüllt der Kraftfahrzeuglenker – sofern er nicht von der Möglichkeit zur Nachzahlung der Maut Gebrauch macht (siehe Punkt 7.1) – den Tatbestand der Mautprellerei (siehe Punkt 10).

### 5.7.3 Diebstahl, Verlust und Sperre der GO-Box

Der Kunde ist für die sorgfältige Verwahrung der GO-Box eigenverantwortlich. Bei Diebstahl oder Verlust der GO-Box (im Folgenden kurz auch „VERLUST“ genannt) hat der Kunde dies dem ASFINAG SERVICE CENTER unverzüglich unter Angabe der GO-Box-Identifikationsnummer und PAN zu melden. Mit der Meldung des VERLUSTES der GO-Box wird diese gesperrt. Für die in VERLUST geratene GO-Box ist bis zum Zeitpunkt der Ausgabe einer neuen GO-Box (auch „Ersatz-GO-Box“ genannt), spätestens jedoch binnen eines Monats nach der Meldung des VERLUSTES, der in Punkt 5.7.2 genannte Kostenersatz zu leisten. Für die Erlangung einer neuen GO-Box fallen keine weiteren Kosten an. Die Verhaltenspflichten bei einem Diebstahl oder Verlust der Tank-, Kredit- und Debitkarten richten sich nach den Bestimmungen des jeweiligen Kartenausstellers (siehe jedoch auch Punkt 5.5.2).

Bei allfälligem Wiederauffinden der in VERLUST geratene GO-Box kann diese vor Ausgabe einer neuen GO-Box ausschließlich über das ASFINAG SERVICE CENTER unter Angabe der GO-Box-Identifikationsnummer und PAN entsperrt werden.

Wird die in VERLUST geratene GO-Box nach Ausgabe einer Ersatz-GO-Box wieder aufgefunden, so ist die wiedergefundene (alte) GO-Box gemäß Punkt 5.7.4 rückzugeben. Ein allenfalls noch



vorhandenes, der alten GO-Box zugeordnetes Mautguthaben wurde bereits vor Ausgabe der Ersatz-GO-Box dieser zugeordnet.

#### 5.7.4 Abmeldung, Rückgabe und Verfall von Mautguthaben

Die Abmeldung des Kunden vom Mautsystem erfolgt durch Rückgabe der GO-Box. Sollte diese wegen Verlustes oder Diebstahls nicht mehr vorhanden sein, hat die Abmeldung schriftlich an die ASFINAG Maut Service GmbH zu erfolgen (siehe dazu Punkt 5.7.3).

Die GO-Box ist direkt bei einer GO-Vertriebsstelle oder durch Übersendung an die ASFINAG Maut Service GmbH (siehe Information unter Punkt 14) unter Angabe des Namens, der Anschrift und der Bankverbindung zurückzugeben. Auch für den Fall, dass ein GO-Box-Vertrag im Pre-Pay-Verfahren nicht direkt an der GO-Vertriebsstelle aufgelöst werden kann, ist die entsprechende GO-Box ebenfalls an die ASFINAG Maut Service GmbH zu übersenden. Die Angabe dieser Daten ist nur im Pre-Pay-Verfahren notwendig. Eine Bankverbindung ist nur dann bekannt zu geben, wenn ein Rückerstattungsbeleg zusätzlich zum Gutschriftsbeleg ausgedruckt wird. Dies erfolgt bei einer Rückerstattung eines noch vorhandenen Mautguthabens, falls das Mautguthaben in bar oder mit einem nicht mehr akzeptierten Zahlungsmittel aufgeladen wurde. Vor ihrem Versand muss die GO-Box gesperrt werden, um die Generierung von Mauttransaktionen bzw. -abbuchungen während des Transports zu verhindern. Die Sperre erfolgt telefonisch beim ASFINAG SERVICE CENTER unter Angabe des PAN und der Nummer des Kraftfahrzeugkennzeichens. Sollte eine Sperre vom Kunden nicht veranlasst werden, so werden allfällige aufgrund des Transports veranlasste Mauttransaktionen bzw. -abbuchungen nicht rückerstattet.

Soweit bei Rückgabe der GO-Box noch ein Mautguthaben vorhanden ist (nur im Pre-Pay-Verfahren möglich), wird dieses rückvergütet, wobei allenfalls ausständige Forderungsbeträge gemäß Punkt 7.3, Nachverrechnung, vorweg gesondert in Rechnung gestellt werden.

Sollte das nicht verbrauchte Mautguthaben geringer sein als der zuletzt aufgeladene Betrag, so erfolgt die Rückerstattung in der Form des bei der letzten Aufladung benutzten Zahlungsmittels, also entweder in bar (wobei eine Zahlung mit Maestro einer Barzahlung gleichgesetzt wird) oder als Gutschrift auf eine Tank- oder Kreditkarte. Falls das nicht verbrauchte Mautguthaben den zuletzt aufgeladenen Betrag übersteigt, wird der zuletzt aufgeladene Betrag in der Form des bei der letzten Aufladung benutzten Zahlungsmittels rückerstattet. Die Differenz aus dem Mautguthaben und dem Betrag der letzten Aufladung wird hingegen in der Form des bei der vorletzten Aufladung benutzten Zahlungsmittels rückerstattet. Dieses aufgrund der derzeitigen Kredit- und Tankkartenbedingungen notwendige Rückerstattungsprocedere gilt sinngemäß bis zu dem Zeitpunkt, zu dem das Mautguthaben zur Gänze rückerstattet ist.

Sollte eine GO-Box im Pre-Pay-Verfahren postalisch an die ASFINAG Maut Service GmbH versandt werden, erfolgt eine etwaige Überweisung des nicht verbrauchten Mautguthabens nur dann, wenn der Name, die Anschrift und die Bankverbindung mit Namen des Kontoinhabers, IBAN und BIC (wenn das Mautguthaben durch Bezahlung in bar, mit Maestro oder mit einem nicht mehr akzeptierten Zahlungsmittel entstanden ist) bekannt gegeben wurden.

Rückerstattungen auf das Bankkonto des jeweiligen Kunden werden ausschließlich nur dann durchgeführt, wenn das rückzuerstattende Mautguthaben eine Bagatellgrenze von EUR 5 übersteigt.

Mautguthaben (im Pre-Pay-Verfahren) sind nur zwei Jahre nach der jeweils letzten Aufladung gültig. Eine Mautabbuchung ist sodann nicht mehr möglich. Die GO-Box gibt bei Durchfahren einer Mautabbuchungsstelle in einem Zeitraum von zwei Monaten vor Ablauf dieser Zweijahresfrist ein Warnsignal ab (siehe Punkt 8.2.4.3.1). Mautguthaben verfallen fünf Jahre nach der jeweils letzten Aufladung (also drei Jahre nach Ablauf der Gültigkeitsdauer), es sei denn, dass innerhalb dieses Zeitraums ein weiteres Mautguthaben aufgeladen oder die GO-Box zurückgegeben wird. Mit einer neuerlichen Aufladung innerhalb dieses Zeitraums wird das der GO-Box zugeordnete Gesamtguthaben (Altguthaben zuzüglich neu aufgeladenem Mautguthaben) gültig.



### 5.7.5 Transport von GO-Boxen ohne Bestehen einer Mautpflicht

An den GO-Vertriebsstellen (siehe Punkt 5.3) erhält der Kunde auch Abschirmverpackungen für GO-Boxen. Für den Fall des bloßen Mitführens der GO-Box, ohne dass eine Pflicht zur Entrichtung der fahrleistungsabhängigen Maut besteht (z. B. bei Transport im Pkw), muss die transportierte GO-Box außer Funktion gesetzt werden, indem die Abschirmverpackung ordentlich verschlossen wird (mindestens dreifaches Umschlagen der Verpackungsöffnung und anschließende Fixierung durch Heftklammern oder Verkleben mittels Klebeband).

Sollte die GO-Box nicht außer Funktion gesetzt werden, kommt es systembedingt zu einer Mauttransaktion bzw. -abbuchung. In einem solchen Fall besteht kein Anspruch auf Rückerstattung der Maut.

## 6 EINZELLEISTUNGSINFORMATION UND SAMMELRECHNUNGS-AUFSTELLUNG

### 6.1 Einzelleistungsinformationen

Eine Einzelleistungsinformation über die automatischen Mauttransaktionen sowie die nachverrechneten Mautabschnitte im Post-Pay-Verfahren können (ein Jahr rückwirkend) entweder in Papierform nach Anforderung beim ASFINAG SERVICE CENTER gegen ein Entgelt in Höhe von EUR 5,00 (inklusive 20 % Umsatzsteuer) pro Einzelleistungsinformation und Kraftfahrzeug oder unentgeltlich über das INTERNET unter [www.go-maut.at](http://www.go-maut.at) (SelfCare Portal) bezogen werden. Eine Einzelleistungsinformation im obigen Sinne kann darüber hinaus auch kostenlos über die ASFINAG-App „Unterwegs“ eingesehen werden, wobei diese auf den Zeitraum des laufenden Kalendermonats und des unmittelbar vorangegangenen Kalendermonats beschränkt ist.

Einzelleistungsinformationen für länger als ein Jahr zurückliegende Transaktions- und Nachverrechnungszeiträume werden nur über ASFINAG SERVICE CENTER gegen Ersatz der im Einzelfall der ASFINAG durch die Anfrage entstehenden internen Aufwendungen zur Verfügung gestellt.

Die Einzelleistungsinformation stellt keine Rechnung dar, sondern dient lediglich Informationszwecken. Es wird daher in keinem Fall eine Verantwortung oder Haftung für Aktualität, Vollständigkeit und Richtigkeit der Einzelleistungsinformation übernommen.

## 6.2 Sammelrechnungsaufstellung

Erfolgt eine Abrechnung über Kreditkarten kann mangels tatsächlicher Kenntnis der ASFINAG über die erfolgten Zahlungen keine Saldenbestätigung, sondern nur eine Sammelrechnungsaufstellung zur Verfügung gestellt werden, in der die dem Kreditkarteninstitut zur Abrechnung übergebenen Mautentgelte ausgewiesen sind. Die Anfrage ist an das ASFINAG SERVICE CENTER zu richten.

Eine Sammelrechnungsaufstellung für einen Zeitraum von bis zu sechs der Anfrage unmittelbar vorangegangenen Kalendermonaten wird gegen ein Entgelt in Höhe von EUR 5,00 (inklusive 20 % Umsatzsteuer) pro Kundennummer zur Verfügung gestellt.

Sammelrechnungsaufstellungen für länger als sechs Monate zurückliegende Zahlungszeiträume werden über ASFINAG SERVICE CENTER gegen Ersatz der im Einzelfall der ASFINAG durch die Anfrage entstehenden internen Aufwendungen zur Verfügung gestellt.

## 7 NACHENTRICHTUNG DER MAUT

### 7.1 Nachzahlung bei GO-Vertriebsstellen / Mautaufsichtsorganen

Für ordnungsgemäß zum Mautsystem angemeldete und mit einem zugelassenen Fahrzeuggerät ausgestattete Kraftfahrzeuge besteht die Möglichkeit der Nachzahlung der Maut im Falle einer Nicht- oder Teilentrichtung der geschuldeten Maut, die auf technische Gebrechen des zugelassenen Fahrzeuggerätes oder des Mautsystems, auf einen zu niedrigen Pre-Pay-Kontostand, ein gesperrtes Zahlungsmittel, auf die Verwendung einer GO-Box nach Ablauf der Gültigkeitsdauer gemäß Punkt 5.7.2, die Verwendung einer falschen (zu niedrigen) Kategorie oder einer zu niedrigen Tarifgruppe zurückzuführen ist; dies jedoch ausnahmslos nur wenn alle nachfolgenden Bedingungen erfüllt werden. Nachzahlungen können nur dann berücksichtigt werden, wenn diese auf das im Zeitpunkt der Nicht- oder Teilentrichtung verwendete Kraftfahrzeugkennzeichen vorgenommen werden.

- Eine Nachzahlung für eine nicht ordnungsgemäße Mauttransaktion (keine oder nur Teilentrichtung der Maut) kann bei einer GO-Vertriebsstelle oder bei einem MAUTAUF SICHTSORGAN (siehe Punkt 9) im Zuge der Betretung (Anhaltung) erfolgen, wenn die Nachzahlung der nicht ordnungsgemäßen Mauttransaktion innerhalb des NACHZAHLUNGSBEREICHES erfolgt.
- Der NACHZAHLUNGSBEREICH eines MAUTAUF SICHTSORGANES beträgt 100 km (in beiden Fahrtrichtungen) auf dem mautpflichtigen Straßennetz, gemessen ab dem aktuellen Kontrollstandort (Ort der Betretung).
- Der NACHZAHLUNGSBEREICH einer GO-Vertriebsstelle beträgt 100 km (in beiden Fahrtrichtungen) auf dem mautpflichtigen Straßennetz, gemessen ab dem Standort der GO-Vertriebsstelle (Vertriebsstelle am mautpflichtigen Straßennetz, z. B. Autobahn-Raststätte) oder gemessen ab der der Vertriebsstelle nächstgelegenen Anschlussstelle, (Vertriebsstelle am untergeordneten, nicht mautpflichtigen Straßennetz).
- Die Nachzahlung ist nur innerhalb eines Zeitraumes von fünf Stunden ab dem Zeitpunkt des Durchfahrens der ersten Mautabbuchungsstelle, an der keine ordnungsgemäße Mauttransaktion (keine oder nur Teilentrichtung der Maut) stattgefunden hat, erlaubt. Dabei wird die Referenzzeit des Mautsystems herangezogen.
- Nutzer von GO-Boxen haben diese zur Durchführung der Nachzahlung bei der GO-Vertriebsstelle vorzulegen.

- Der Kraftfahrzeuglenker des mautpflichtigen Kraftfahrzeuges hat bei der GO-Vertriebsstelle bzw. bei Betretung (Anhaltung) gegenüber dem Mautaufsichtsorgan den Ort der ersten Nicht- oder Teilentrichtung zu nennen sowie gegebenenfalls weitere Angaben zur Art der darauf folgenden Nutzung des mautpflichtigen Straßennetzes zu machen.

Anhand der Angaben des Kraftfahrzeuglenkers (Nennung des Ortes der ersten Nicht- oder Teilentrichtung, die Anzahl der tatsächlich am Kraftfahrzeug vorhandenen Achsen zum Zeitpunkt der Nicht- / Teilentrichtung etc.) sowie unter Vorlage etwaiger Beweismittel (z. B. Fahrtenschreiber) und unter Vorlage der GO-Box (um Doppelzahlungen zu vermeiden, wird ein Abgleich mit gegebenenfalls im Fahrzeuggerät gespeicherten Mauttransaktionen durchgeführt) wird die Höhe der geschuldeten Maut ermittelt und so der nach zu entrichtende Betrag festgesetzt. Sollte der auf diese Weise ermittelte Betrag unter 0,10 EUR liegen, wird dieser auf 0,10 EUR aufgerundet. Eine Nachzahlung für eine EURO-Emissionsklasse, die einer günstigeren als der tatsächlichen (bzw. tatsächlich nachgewiesenen) Tarifgruppe zugeordnet ist, setzt voraus, dass der Kraftfahrzeuglenker jene EURO-Emissionsklasse bekannt gibt, für die der Differenzbetrag in Form der Nachzahlung entrichtet werden soll.

Wird der Kraftfahrzeuglenker von Mautaufsichtsorganen angehalten, ist die Nachzahlung unmittelbar bei diesen vorzunehmen. Eine Nachzahlung kann im Falle der nicht dauerhaften Anbringung der GO-Box sowie im Falle eines nicht dauerhaft sichtbar angebrachten behördlichen Kraftfahrzeugkennzeichens (siehe Punkt 8.2.4.3) nur an einer GO-Vertriebsstelle und nicht direkt beim Mautaufsichtsorgan vorgenommen werden.

In jenen Fällen, für welche gemäß Punkt 7.3 in Verbindung mit Punkt 8.2.4.3.3 eine automationsunterstützte Nachverrechnung der nicht ordnungsgemäß entrichteten Maut erfolgt, ist eine Nachzahlung nicht verpflichtend.

## **7.2 Zentrale Nachzahlung bei Verwendung einer zu niedrigen Kategorie oder zu niedrigen Tarifgruppe**

Im Falle der Verwendung einer zu niedrigen Kategorie oder zu niedrigen Tarifgruppe besteht neben der Nachzahlung gemäß Punkt 7.1 die weitere Möglichkeit einer zentralen Nachzahlung aufgrund der Angaben des Kunden binnen 96 Stunden ab der ersten Mautabbuchungsstelle, an der keine ordnungsgemäße Entrichtung der Maut (d. h. nur eine Teilentrichtung der Maut) stattgefunden hat.

Die zentrale Nachzahlung kann unter der Voraussetzung der Bekanntgabe bzw. Eintragung folgender Daten entweder telefonisch beim ASFINAG SERVICE CENTER oder über das INTERNET vorgenommen werden:

- PAN
- die GO-Box-Identifikationsnummer jener GO-Box, die im Zeitpunkt der nicht ordnungsgemäßen Entrichtung der Maut verwendet wurde
- das in der GO-Box eingetragene Land und Kraftfahrzeugkennzeichen
- Angabe der ordnungsgemäßen Kategorie bzw. der ordnungsgemäßen EURO-Emissionsklasse
- Datum und Zeitraum, an dem keine ordnungsgemäße Entrichtung der Maut stattgefunden hat
- Bekanntgabe eines gültigen Zahlungsmittel gemäß Punkt 3.1.3 des Anhangs 2 über das die zentrale Nachzahlung vorgenommen werden kann
- Name und Rechnungsanschrift bei anonymen Pre-Pay-Kunden, sofern der anonyme Pre-Pay-Kunde die Ausstellung und Zusendung einer Rechnung verlangt

Die zentrale Nachzahlung kann (ausschließlich bei Verwendung des Post-Pay-Verfahrens) überdies auch unter Verwendung der ASFINAG-App „Unterwegs“ vorgenommen werden. Neben der Auswahl des betroffenen Kraftfahrzeugs (Kennzeichen und Land der Zulassung) mit der dazugehörigen GO-Box-Identifikationsnummer ist die Angabe der ordnungsgemäßen Kategorie bzw. der ordnungsgemäßen EURO-Emissionsklasse sowie des Zeitraums (Datum und Uhrzeit), für welchen die zentrale Nachzahlung durchgeführt werden soll, notwendig. Die Bezahlung kann ausschließlich über das bei der GO-Box hinterlegte gültige Post-Pay-Zahlungsmittel erfolgen. Sollte eine zentrale Nachzahlung mit der ASFINAG-App „Unterwegs“ (beispielsweise aufgrund eines mittlerweile erfolgten GO-Box-Tausches, Umstiegs auf das Pre-Pay-Verfahren) nicht möglich sein, besteht die Verpflichtung, eine andere Möglichkeit der Mautnachentrichtung zu nutzen.

Die zentrale Nachzahlung kann jedenfalls nur unter der Voraussetzung durchgeführt werden, dass für den angegebenen Zeitraum zumindest eine Mauttransaktion vorhanden ist, welche nur eine Teilentrichtung der Maut aufweist.

Die zentrale Nachzahlung ist systemtechnisch nur einmalig für die eingegebene Mautstrecke und Zeitraum möglich, eine Ausbesserung im Nachhinein kann daher nicht vorgenommen werden.

Anhand der Angaben des Kunden beim ASFINAG SERVICE CENTER, im INTERNET bzw. unter Verwendung der ASFINAG-App „Unterwegs“ (Datum und Zeitraum, an dem keine ordnungsgemäße Entrichtung der Maut stattgefunden hat etc.) wird die Höhe der geschuldeten Maut ermittelt und so der nach zu entrichtende Betrag festgesetzt. Sollte der auf diese Weise ermittelte Betrag unter 0,10 EUR liegen, wird dieser auf 0,10 EUR aufgerundet.

Wird der Kraftfahrzeuglenker von Mautaufsichtsorganen angehalten, ist die Nachzahlung unmittelbar bei diesen vorzunehmen.

### 7.3 Nachverrechnung

Die ASFINAG hat das Recht, in Fällen des Punktes 8.2.4.3.3 sowie in jenen Fällen, in denen die ASFINAG von der Errichtung einer eigenen Mautabbuchungsstation für einzelne Mautabschnitte absieht (siehe Punkt 1 vierter Absatz), die nicht entrichtete Maut automationsunterstützt nach zu verrechnen.

Eine Nachverrechnung erfolgt nur in jenen Fällen, in denen der jeweilige Kunde den mautpflichtigen Streckenabschnitt benutzt, ohne dass eine ordnungsgemäße Mauttransaktion stattgefunden hat. Die nach zu verrechnende Maut für den fehlenden Mautabschnitt entspricht ziffernmäßig genau dem zu entrichtenden Mautabschnittstarif gemäß Anhang 4 der Mautordnung zum Zeitpunkt der fehlenden Mauttransaktion. Dies gilt gleichermaßen und uneingeschränkt sowohl für die Nachverrechnung im Pre-Pay-Verfahren als auch im Post-Pay-Verfahren.

#### Pre-Pay-Verfahren:

Jeder Kraftfahrzeuglenker wird beim nächsten – der nicht ordnungsgemäßen Entrichtung der Maut folgenden – Kundenkontakt an einer GO-Vertriebsstelle aufgefordert, vor Ort die nachverrechneten Beträge zu bezahlen. Der Kunde erhält über den nachverrechneten Betrag einen gesonderten Beleg, welcher die nachverrechneten Mautabschnitte im Detail beinhaltet. Aufbuchungen von Mautguthaben sowie Datenänderungen und Vertragsauflösungen können ohne vorherige Entrichtung des nachverrechneten Betrages nicht vorgenommen werden. Eine Gegenverrechnung des nach zu verrechnenden Betrages mit einem etwaig vorhandenen Mautguthaben ist nicht möglich.

Post-Pay-Verfahren:

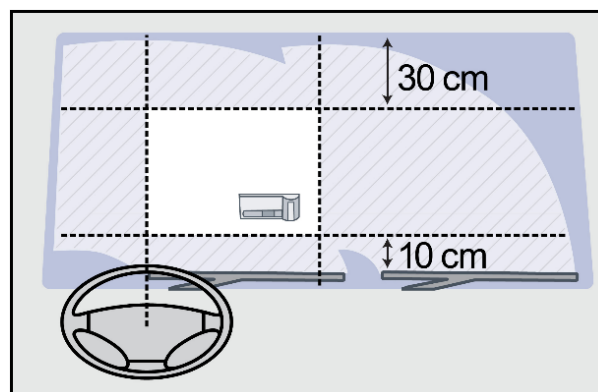
Die Nachverrechnung im Post-Pay-Verfahren erfolgt ohne Zutun des Kunden dergestalt, dass die nachverrechneten Beträge dem Kunden im Wege der periodischen Sammelrechnungen bzw. Tankkartenabrechnung in Rechnung gestellt werden.

## 8 PFLICHTEN DER KRAFTFAHRZEUGLENKER

### 8.1 Ordnungsgemäße Anbringung der GO-Box

Die GO-Box ist ausschließlich in dem mit dem angemeldeten Kraftfahrzeugkennzeichen zugelassenen mautpflichtigen Kraftfahrzeug dauerhaft im folgenden Bereich zu montieren (vergleiche Grafik 21):

- Die GO-Box ist an der Innenseite der Windschutzscheibe zwischen Fahrzeugmitte und Lenkradmitte anzubringen.
- Die Anbringung hat in jenem Bereich der Windschutzscheibe, der vom Scheibenwischer gereinigt wird, derart zu erfolgen, dass die Bedientaste der GO-Box in das Fahrzeuginnere gerichtet ist.
- Die GO-Box ist mindestens 10 cm oberhalb des Scheibenwischers in Ruhestellung und mindestens 30 cm unterhalb der Windschutzscheibenoberkante zu montieren.
- Durch die Montage der GO-Box darf keine Einschränkung des Sichtfeldes während der Fahrt erfolgen.
- Ferner ist der Montagebereich der GO-Box auf der Windschutzscheibe von Gegenständen und Fahrzeugaufbauten (z. B. Sonnenblenden) im Umkreis von 10 cm freizuhalten.
- Die Montage der GO-Box darf auch nicht im Tönungsstreifen erfolgen.
- Der Kraftfahrzeuglenker hat überdies von der GO-Box alle Gegenstände fern zu halten, die zu einer Beeinflussung der Bedientasten führen könnten.



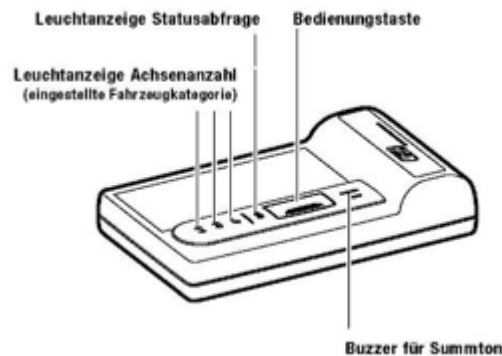
Grafik 21 (Ordnungsgemäße Anbringung der GO-Box)

Eine andere Anbringung der GO-Box im Einzelfall ist nur nach individueller schriftlicher Zustimmung der ASFINAG Maut Service GmbH zulässig.

Die Anbringung einer Split-GO-Box unterliegt eigenen Regeln, die aus der jeweiligen Betriebsanleitung bzw. dem Split-GO-Box-Guide zu entnehmen sind.

## 8.2 Ordnungsgemäße Bedienung der GO-Box

### 8.2.1 Beispielhafte Darstellung der GO-Box




Grafik 22

### 8.2.2 Deklaration und Einstellung der Kategorie (ausgenommen bei Omnibussen sowie bei Wohnmobilen)

Bei Ausgabe der GO-Box wird eine Grundkategorie entsprechend der vorhandenen Achsenzahl des mautpflichtigen Kraftfahrzeuges eingestellt (die Grundkategorie stellt die Untergrenze für eine manuelle Umstellung dar). Der Kraftfahrzeuglenker hat vor jedem Fahrtantritt die Kategorie entsprechend Punkt 8.2.4.2 zu überprüfen.

Sollte ein Anhänger bzw. Sattelanhänger mitgeführt werden, muss der Kraftfahrzeuglenker die Kategorie des Kraftfahrzeuges vorschriftsmäßig umstellen. Für die Deklaration der einzustellenden Kategorie ist die tatsächliche Achsenzahl des Zugfahrzeuges samt der Achsenzahl des (Sattel-)Anhängers und zwar unabhängig vom höchst zulässigen Gesamtgewicht des (Sattel-)Anhängers ausschlaggebend. Durch länger als zwei Sekunden dauerndes Drücken der Bedientaste wird die Kategorie angehoben (und beginnt nach der Kategorie 4 wieder bei der Grundkategorie). Nach der Umstellung informiert die jeweilige Leuchtanzeige (Kategorie 2 – 4) durch Blinken über die aktuell eingestellte Kategorie.



Grafik 23

Sollte der Kraftfahrzeuglenker fälschlicherweise eine höhere Kategorie als die tatsächliche Kategorie des mautpflichtigen Kraftfahrzeuges bzw. der Kraftfahrzeugkombination deklariert haben und somit bei der Fahrt ein unrichtiger Mauttarif verrechnet bzw. abgebucht worden sein, kann ASFINAG nach Darlegung der Gründe und unter Erbringung entsprechender Nachweise die zu viel bezahlte Maut rückvergüten. Das Ersuchen um Rückerstattung ist unter Vorlage der entsprechenden Nachweise innerhalb von drei Monaten ab dem Zeitpunkt, an dem zu viel Maut bezahlt wurde, direkt an die ASFINAG Maut Service GmbH (siehe Punkt 14) zu richten.

### 8.2.3 Deklaration und Einstellung der Kategorie bei Omnibussen und Wohnmobilen

Bei der Ausgabe der GO-Box wird die Grundkategorie entsprechend der vorhandenen Achszahl des Omnibusses bzw. des Wohnmobils (Definition siehe § 2 Abs. 1 Ziffer 28a Kraftfahrgesetz 1967) eingestellt (siehe sinngemäß Abbildung unter Punkt 8.2.2). Eine Umstellung der Grundkategorie ist nicht notwendig, da von Omnibussen sowie von Wohnmobilen mitgeführte Anhänger bei der Ermittlung der Achszahl nicht berücksichtigt werden.

### 8.2.4 Überprüfung der Funktionstüchtigkeit der GO-Box

#### 8.2.4.1 Verhaltenspflichten der Kraftfahrzeuglenker

Kraftfahrzeuglenker haben sich gemäß § 8 Abs. 2 BStMG vor, während und nach jeder Fahrt auf mautpflichtigen Strecken von der technischen Funktionstüchtigkeit der GO-Box zu überzeugen, etwaige Funktionsstörungen umgehend zu melden, die Anzahl der Achsen auf der GO-Box einzustellen sowie jene Nachweise gemäß Punkt 5.2.3 mitzuführen, die eine Überprüfung der Zuordnung einer EURO-Emissionsklasse zu einer Tarifgruppe erlauben. Die Verhaltenspflichten des Kraftfahrzeuglenkers umfassen generell auch die Verpflichtung, sich mit der Bedeutung der unterschiedlichen Signaltöne der GO-Box gemäß Punkt 8.2.4.3. vertraut zu machen und das im Einzelnen in den nachfolgenden Punkten 8.2.4.2 bis 8.2.4.4 festgelegte Verhalten zu setzen. Weiters sollten sie eine Abschirmverpackung im mautpflichtigen Kraftfahrzeug mitführen (siehe Punkt 3.3.3).

Der Kraftfahrzeuglenker ist verpflichtet, die im Zuge der Deklaration der EURO-Emissionsklasse gemäß Punkt 5.2 übergebene Fahrzeugdeklaration zu prüfen und im Kraftfahrzeug mitzuführen. Im Falle des Verlustes oder Beschädigung der Fahrzeugdeklaration ist ein Nachdruck an jeder GO-Vertriebsstelle oder zentral via SelfCare-Portal vorzunehmen.

Im Falle von Datenänderungen, die insbesondere das Kraftfahrzeugkennzeichen, die hinterlegte EURO-Emissionsklasse oder die GO-Box-Identifikationsnummer betreffen, ist eine neue Fahrzeugdeklaration an der GO-Vertriebsstelle ausstellen zu lassen, die alte Fahrzeugdeklaration verliert damit ihre Gültigkeit. Die dabei einzuhaltende Vorgehensweise ist in Punkt 5.6.2 geregelt.

#### 8.2.4.2 Vor der Fahrt

Vor dem Befahren des mautpflichtigen Straßennetzes hat sich der Kraftfahrzeuglenker über die technische Funktionstüchtigkeit der GO-Box durch einmaliges Drücken (kürzer als zwei Sekunden) der Bedientaste zu vergewissern (Statusabfrage). Die Statusabfrage dient ausschließlich der Überprüfung der technischen Funktionstüchtigkeit der GO-Box. Mittels der Leuchtanzeige im Zuge der Statusabfrage wird der Kraftfahrzeuglenker jedoch nicht über einen etwaig bestehenden Sperrgrund der GO-Box informiert, zumal die Entrichtung bzw. Nichtentrichtung der Maut dem Kraftfahrzeuglenker ausschließlich durch die unterschiedlichen Signaltöne der GO-Box zur



Kenntnis gebracht werden (zur Bedeutung der Signaltöne und den in diesem Zusammenhang zu setzenden Verhalten des Kraftfahrzeuglenkers siehe Punkt 8.2.4.3).

Diese Überprüfungspflicht umfasst jedenfalls auch die korrekte Deklaration und Einstellung der Kategorie gemäß Punkt 8.2.2.

- Blinken sowohl die Leuchtanzeige "Statusabfrage" als auch die Leuchtanzeige "Achszahl" einmal kurz „grün“, so bedeutet dies, dass die technische Funktionstüchtigkeit grundsätzlich gegeben ist.
- Blinken die Leuchtanzeige "Statusabfrage" zweimal kurz "rot" und die Leuchtanzeige "Achszahl" zweimal kurz „grün“, so bedeutet dies, dass die technische Funktionstüchtigkeit grundsätzlich vorliegt. Zusätzlich informiert diese Leuchtanzeige darüber, dass das Mautguthaben im Pre-Pay-Verfahren unter den fix eingestellten Grenzwert (EUR 30,00) gefallen ist. Der Kraftfahrzeuglenker hat im eigenen Ermessen und in eigener Verantwortung für ein rechtzeitiges Wiederaufladen des Mautguthabens zu sorgen.
- Blinkt die Leuchtanzeige "Statusabfrage" viermal kurz „rot“, so bedeutet dies, dass keine Mautabbuchung möglich ist. Der Kraftfahrzeuglenker hat in diesem Fall umgehend die nächstgelegene GO-Vertriebsstelle aufzusuchen oder von seiner Absicht, das mautpflichtige Straßennetz zu befahren, Abstand zu nehmen.
- Blinkt die Leuchtanzeige "Statusabfrage" und die Leuchtanzeige "Achszahl" nicht (kein Blinken), so bedeutet dies, dass die GO-Box nicht funktionsfähig ist. Der Kraftfahrzeuglenker hat in diesem Fall umgehend die nächstgelegene GO-Vertriebsstelle aufzusuchen und vor der Weiterfahrt sein Kraftfahrzeug mit einer neuen funktionsfähigen GO-Box auszustatten (zum Austausch siehe Punkt 5.7.2).

Vor Fahrtantritt hat der Kraftfahrzeuglenker darüber hinaus anhand der Fahrzeugdeklaration zu prüfen, ob

- das am Kraftfahrzeug angebrachte Kraftfahrzeugkennzeichen mit dem auf der Fahrzeugdeklaration angeführten behördlichen Kraftfahrzeugkennzeichen übereinstimmt sowie
- die GO-Box-Identifikationsnummer der mitgeführten GO-Box mit der auf der Fahrzeugdeklaration angeführten GO-Box-Identifikationsnummer übereinstimmt.

Im Falle der Nichtübereinstimmung der geprüften Daten hat der Kraftfahrzeuglenker die nächste GO-Vertriebsstelle aufzusuchen und auf der mitgeführten GO-Box eine entsprechende Datenänderung gemäß Punkt 5.6.2 zu veranlassen. Für die Benutzung der mautpflichtigen Strecken bis zur GO-Vertriebsstelle ist der angefallene geschuldete Differenzbetrag gemäß Punkt 7 nachzuzahlen.

Im Falle der Missachtung dieser Verpflichtung kann der Tatbestand der Mautprellerei gemäß Punkt 10 verwirklicht werden.

#### 8.2.4.3 Während der Fahrt

Während der Fahrt auf dem mautpflichtigen Straßennetz ist die GO-Box ordnungsgemäß und dauerhaft an der Windschutzscheibe gemäß Punkt 8.1 anzubringen.

Damit eine ordnungsgemäße Mautabbuchung erfolgen kann, hat der Kraftfahrzeuglenker in Entsprechung des § 102 KFG sicherzustellen, dass während der Fahrt das behördliche

Kraftfahrzeugkennzeichen des mautpflichtigen Kraftfahrzeuges dauerhaft vollständig sichtbar und nicht durch Verschmutzung, Schneebeleg, Beschädigung oder Verformung unlesbar ist.  
Dem Kraftfahrzeuglenker werden bei Durchfahren jeder Mautabbuchungsstelle akustische Signale zur Kenntnis gebracht, wobei zwischen informativen und zu beachtenden Signalen zu unterscheiden ist.

#### 8.2.4.3.1 *Folgende Signale gelten als Information für den jeweiligen Kraftfahrzeuglenker*

- Ein kurzer Signalton: Die Mautentrichtung wird auf Basis der eingestellten Kategorie und der in der GO-Box gespeicherten EURO-Emissionsklasse bestätigt.
- Zwei kurze Signaltöne: Die Mautentrichtung wird zwar auf Basis der eingestellten Kategorie und der in der GO-Box gespeicherten EURO-Emissionsklasse bestätigt, dessen ungeachtet ist es jedoch notwendig, unverzüglich die nächst mögliche GO-Vertriebsstelle aufzusuchen.

Das Nichtbeachten dieser Aufforderung kann automatisch zu einer GO-Box-Sperre führen (siehe Punkt 8.2.4.3.2).

Dieses Informationssignal ertönt daher insbesondere in folgenden Fällen:

- das Mautguthaben (nur im Pre-Pay-Verfahren) ist unter den Grenzwert in Höhe EUR 30,00 gefallen (der Kunde hat für eine rechtzeitige Aufbuchung von Mautwerten zu sorgen),
- das Mautguthaben verfällt innerhalb der nächsten zwei Monate (nur im Pre-Pay-Verfahren),
- die Gültigkeitsdauer der GO-Box läuft innerhalb der nächsten zwei Monate ab,
- es ist eine Änderung der auf der GO Box gespeicherten Daten erforderlich,
- der Kunde wird zum Austausch der GO-Box oder
- zur Überprüfung der ordnungsgemäßen Anbringung der GO-Box aufgefordert.

#### 8.2.4.3.2 *Vom Kraftfahrzeuglenker zu beachtendes akustisches Signal*

- Vier kurze Signaltöne: Es hat keine Mautentrichtung stattgefunden.

Dieses Signal ertönt daher insbesondere in folgenden Fällen:

- vom Kunden wurden die Bestimmungen der Mautordnung Teil B nicht beachtet,
- die GO-Box wurde aufgrund Rückrufes zum Austausch gesperrt,
- bei technischen Mängeln bzw. festgestellten Unregelmäßigkeiten im Zusammenhang mit der Mauteinhebung,
- bei Hinterlegung der falschen EURO-Emissionsklasse oder
- das Mautguthaben im Pre-Pay-Verfahren reicht nicht für die Abrechnung des fälligen Mautbetrages aus.

In diesem Fall hat der Kraftfahrzeuglenker seiner Nachzahlungsverpflichtung im Sinne von Punkt 7.1 im vollen Umfang nachzukommen, andernfalls wird der Tatbestand der Mautprellerei gemäß Punkt 10 verwirklicht.

#### 8.2.4.3.3 *Kein Signalton*

Wenn kein Signalton erfolgt, hat keine Mautentrichtung stattgefunden. Es besteht keine Verpflichtung zur Nachzahlung der Maut im Sinne des Punktes 7.1, dies jedoch ausnahmslos nur unter Einhaltung aller nachfolgenden Bedingungen:

- Die GO-Box ist im Sinne von Punkt 8.1 ordnungsgemäß montiert.
- Im Zeitpunkt des Durchfahrens einer Mautabbuchungsstelle war für die GO-Box im Post-Pay-Verfahren ein gültiges Zahlungsmittel hinterlegt bzw. im Pre-Pay-Verfahren war das der GO-Box zugeordnete Mautguthaben mit einem ausreichenden Betrag aufgeladen.
- Die Funktionsfähigkeit der GO-Box wurde im Sinne von Punkt 8.2.4.2 sowie Punkt 8.2.4.4 überprüft.
- Die Kategorie des mautpflichtigen Kraftfahrzeuges ist im Sinne von Punkt 8.2.2 auf der GO-Box ordnungsgemäß eingestellt.
- Das Kraftfahrzeugkennzeichen des mautpflichtigen Kraftfahrzeuges wurde im Sinne von Punkt 5.6 korrekt zum System angemeldet.

Werden diese Bedingungen nicht alle gemeinsam erfüllt, besteht die Verpflichtung zur Nachzahlung der Maut im Sinne von Punkt 7.1.

Zur Verifizierung der akustischen Anzeige kann die ordnungsgemäße Entrichtung der Maut an jeder GO-Vertriebsstelle überprüft werden.

Kraftfahrzeuglenker mit einer Hörbeeinträchtigung sind von den Mitwirkungspflichten nicht befreit. Sie sind verpflichtet, die ordnungsgemäße Entrichtung der Maut an den obgenannten GO-Vertriebsstellen zu überprüfen (siehe auch Punkt 8.2.4.4). Der Kunde hat auch die Möglichkeit, sich zuerst an das ASFINAG SERVICE CENTER (siehe auch Punkt 5.3) zu wenden, um dort über die Funktionstüchtigkeit der Mautanlage informiert zu werden.

#### 8.2.4.4 *Nach der Fahrt*

Nach der Fahrt auf mautpflichtigen Strecken hat der Kraftfahrzeuglenker neuerlich die technische Funktionsfähigkeit der GO-Box zu überprüfen und bei nicht mehr gegebener Funktionsfähigkeit der GO-Box (analog den Bestimmungen in Punkt 8.2.4.2) gegebenenfalls einen offenen Mautbetrag mittels Nachzahlung gemäß Punkt 7.1 zu begleichen. Ansonsten wird der Tatbestand der Mautprellerei gemäß Punkt 10 verwirklicht.

## 9 ÜBERWACHUNG DER EINHALTUNG DER MAUTPFLICHT

### 9.1 Mautaufsichtsorgane und deren Befugnisse

Die Einhaltung der Entrichtung der fahrleistungsabhängigen Maut wird (neben automatischen Kontrollen) durch Mautaufsichtsorgane kontrolliert. Die Mautaufsichtsorgane sind Organe der öffentlichen Aufsicht. Sie werden gemäß den Vorgaben in § 17 Abs 2 BStMG bestellt und vereidigt.

Zum Zweck der Kontrolle der ordnungsgemäßen Entrichtung der Maut sind die Mautaufsichtsorgane unter anderem befugt, Kraftfahrzeuglenker durch deutlich sichtbare oder hörbare Zeichen zum Anhalten aufzufordern, sie anzuhalten, die Identität des Lenkers und des Zulassungsbesitzers festzustellen, das Kraftfahrzeug, insbesondere die Zulassungsbescheinigung, die Nachweise für die Zuordnung zu einer Tarifgruppe (insbesondere

Typenschein und Fahrzeugdeklaration), die GO-Box oder ein anderes Fahrzeuggerät, den Fahrtenschreiber, den Wegstreckenmesser, das Kontrollgerät gemäß der Verordnung (EWG) Nr. 3821/85, zuletzt geändert durch die Verordnung (EG) Nr. 432/2004 und – im Falle von Fahrten mit Probefahrt- oder Überstellungskennzeichen im Sinne des Punktes 2 – Nachweise über das Eigengewicht des Kraftfahrzeuges (insbesondere eine Kopie des Typenscheins) sowie die Nachweise gemäß Punkt 5.2.3 zu überprüfen, sowie die betretenen Kraftfahrzeuglenker mündlich zur Zahlung der Ersatzmaut aufzufordern.



Grafik 24

Weiters sind die Mautaufsichtsorgane zum Zwecke der Kontrolle der ordnungsgemäßen Entrichtung der Maut sowie der Durchführung von Verkehrserhebungen befugt, Kraftfahrzeuge unter Zuhilfenahme von automatischen Verkehrsleiteinrichtungen auf die Mautkontrollplätze, derzeit A1 Eberstalzell, A1 Haag, A1 Walserberg, A2 Arnoldstein, A2 Arnwiesen, A2 Haimburg, A2 Ilztal, A6 Kittsee, A4 Bruck/Leitha, A4 Nickelsdorf, A4 Gols, A4 Zurndorf, A5 Schrick, A8 Kematen, A8 Suben, A9 Liesingau, A9 Liezen, A9 Schoberpaß, A9 Straß, A9 Trieben, A9 Übelbach, A9 Windischgarsten, A10 Hoher Göll, A10 Kellerberg, A11 Rosegg, A11 Karawankentunnel, A12 - Kontrollbucht Roppener Tunnel Ostportal, A12 – Kontrollbucht Zirl Ost, A12 Anschlussstelle Wörgl-Ost, A14 Hörbranz, A14 Nüziders, S4 Pöttsching, S3 Göllersdorf, S16 Kettenanlegeplatz Bings, S31 Hirm Nord, S31 Hirm Süd und S37 Maria Saal auszuleiten.

Eine Kontrolle der ordnungsgemäßen Entrichtung der Maut sowie eine Durchführung von Verkehrserhebungen kann von den Mautaufsichtsorganen überdies auch im Bereich von Grenzübergängen und Anschlussstellen vorgenommen werden.

Wenn keine Ersatzmaut geleistet wird und wenn die Strafverfolgung oder die Strafvollstreckung offenbar unmöglich oder wesentlich erschwert erscheint, sind Mautaufsichtsorgane gemäß § 27 BStMG befugt, eine vorläufige Sicherheitsleistung einzuheben oder, so lange die festgesetzte vorläufige Sicherheitsleistung nicht geleistet wird, gemäß § 28 BStMG die Unterbrechung der Fahrt anzuordnen und ihre Fortsetzung durch geeignete Vorkehrungen (Abnahme der Fahrzeugschlüssel und der Fahrzeugpapiere, Anbringung technischer Sperren am Kraftfahrzeug, Abstellung an geeignetem Ort u. dgl.) zu verhindern.

Vorläufige Sicherheitsleistungen können in bar (EURO) oder mit einem zugelassenen Zahlungsmittel (Anhang 2) beglichen werden.

## 9.2 Ausweise der Mautaufsichtsorgane

Der Ausweis der Mautaufsichtsorgane, der ihre amtliche Eigenschaft bestätigt und im Dienst mitzuführen bzw. den Betroffenen auf Verlangen vorzuweisen ist, ist beidseitig bedruckt, hat Scheckkartengröße und enthält insbesondere nachfolgende Informationen: Lichtbild, Name und Dienstnummer des Mautaufsichtsorgans (siehe Grafik 25).



Grafik 25

## 9.3 Kontrollfahrzeuge der Mautaufsichtsorgane

Die Kontrollfahrzeuge der Mautaufsichtsorgane sind Fahrzeuge des öffentlichen Sicherheitsdienstes gemäß § 20 Abs. 1 Z4 lit.a 1967. Es handelt sich dabei um silbergraue Einsatzfahrzeuge, die mit Blaulicht und Folgetonhorn ausgestattet sind. Weiters sind die Kontrollfahrzeuge mit folgenden Aufschriften versehen: „ASFINAG“, „Mautaufsicht“ und „Service- und Kontrolldienst der ASFINAG“ (siehe Grafik 26).



Grafik 26

# 10 MAUTPRELLEREI

## 10.1 Strafbarkeit des Mautprellens

Die Benützung des mautpflichtigen Straßennetzes mit mautpflichtigen Kraftfahrzeugen im Sinne dieser Mautordnung Teil B, ohne die fahrleistungsabhängige Maut ordnungsgemäß zu entrichten, ist verboten. Kraftfahrzeuglenker, die gegen dieses Verbot verstoßen, begehen gemäß § 20 Abs. 2 BStMG eine Verwaltungsübertretung, die von der Bezirksverwaltungsbehörde mit einer Geldstrafe von EUR 300,00 bis EUR 3.000,00 bestraft wird.

Wird der Lenker eines mautpflichtigen Kraftfahrzeugs, das nicht mit einer GO-Box oder einem anderen zugelassenen Fahrzeuggerät ausgerüstet ist, auf dem mautpflichtigen Straßennetz betreten, so ist die mautpflichtige Straße umgehend über die nächstmögliche Abfahrt zu verlassen.

Für den Fall, dass der Zulassungsbesitzer den Nachweis der erklärten EURO-Emissionsklasse nicht fristgerecht gemäß den Vorgaben der Mautordnung übermittelt, erlischt die vorläufige Zuordnung zur erklärten Tarifklasse gemäß § 9 Abs. 11 BStMG rückwirkend (*ex tunc*). In diesem Fall ist das Kraftfahrzeug rückwirkend jener Tarifgruppe zuzuordnen, für die der höchste Tarif festgesetzt ist. Gemäß § 20 Abs 3 BStMG begehen Zulassungsbesitzer, die den Nachweis über die Zuordnung des Kraftfahrzeuges zur erklärten EURO-Emissionsklasse nicht fristgerecht nachholen und dadurch die nicht ordnungsgemäße Entrichtung fahrleistungsabhängiger Maut für die Benützung von Mautstrecken verursachen, eine Verwaltungsübertretung. Diese Verwaltungsübertretung wird von der Bezirksverwaltungsbehörde mit einer Geldstrafe von EUR 300,00 bis EUR 3.000,00 bestraft.

## 10.2 Unterbleiben der Bestrafung

Eine Bestrafung unterbleibt, wenn eine Ersatzmaut – wie nachfolgend beschrieben – bezahlt wird. Eine gemäß § 19 BStMG ordnungsgemäß gezahlte Ersatzmaut kann nicht rückgefordert werden (§ 20 Abs 6 BStMG).

## 10.3 Ersatzmaut

### 10.3.1 Art der Begleichung

#### 10.3.1.1 Betretung durch Mautaufsichtsorgane

Wird der Kraftfahrzeuglenker von Mautaufsichtsorganen betreten, ist bei Vorliegen der in Punkt 7.1 genannten Bedingungen die Maut nachzuzahlen. Bei Verweigerung der Nachzahlung bzw. bei nicht Vorliegen der in Punkt 7.1 genannten Bedingungen ist das Mautaufsichtsorgan befugt, den Kraftfahrzeuglenker mündlich zur Zahlung der Ersatzmaut aufzufordern. Die Ersatzmaut ist unverzüglich nach Aufforderung zu begleichen, beides entweder in bar (EURO) oder mit einem zugelassenen Zahlungsmittel (Anhang 2). Dem Kraftfahrzeuglenker wird hierüber eine Bestätigung unter Auflistung der jeweils betroffenen Mautabschnitte ausgestellt.

#### 10.3.1.2 Aufforderungsverfahren im Nachhinein

Wird eine Übertretung durch Mautaufsichtsorgane dienstlich wahrgenommen oder wurde die nicht ordnungsgemäße Entrichtung der Maut durch automatische Überwachung festgestellt, ohne dass es zu einer Betretung des Kraftfahrzeuglenkers kommt, kann dem/einem der Zulassungsbesitzer eine schriftliche Aufforderung zur Zahlung der Ersatzmaut übermittelt werden. Im grenzüberschreitenden Verfahren erfolgt die Aufforderung zur Zahlung der Ersatzmaut in Form eines Informationsschreiben gemäß § 30b Abs. 1 BStMG, welches als Muster im Anhang 8 der Mautordnung angeführt wird.

Die schriftliche Aufforderung enthält neben der Höhe der zu leistenden Ersatzmaut unter anderem eine Identifikationsnummer oder eine Rechnungsnummer und die Bankverbindung.

Die Ersatzmaut ist auf das in der Zahlungsaufforderung oder dem Informationsschreiben gemäß § 30b Abs. 1 BStMG angegebene Konto unter Angabe der in der Aufforderung angegebenen Identifikationsnummer oder Rechnungsnummer zu überweisen. Der Verpflichtung zur Leistung der Ersatzmaut wird entsprochen, wenn diese binnen vier Wochen ab Ausfertigung der Aufforderung dem angegebenen Konto gutgeschrieben wird und der Überweisungsauftrag die

automationsunterstützt lesbare, vollständige und richtige Identifikationsnummer (oder Rechnungsnummer) enthält.

Die Ersatzmaut kann nicht in Teilzahlungen bezahlt werden. Sollten Teilzahlungen einlangen, so werden diese unter Abzug einer Bearbeitungsgebühr von EUR 15,00 (inkl. 20 % Umsatzsteuer) rücküberwiesen. Dies gilt auch für verspätete Zahlungen und Zahlungen ohne Angabe der korrekten Identifikationsnummer oder Rechnungsnummer, sowie Zahlungen auf ein anderes als das auf der Ausfertigung der Aufforderung oder dem Informationsschreiben gemäß § 30b Abs. 1 BStMG zur Zahlung der Ersatzmaut bekannt gegebenem Konto. Bei Überzahlungen von unter EUR 5,00 erfolgt keine Rücküberweisung (sonst zur Gänze).

### 10.3.2 Höhe der Ersatzmaut

Die Höhe der Ersatzmaut (inkl. 20 % Umsatzsteuer) für die nicht ordnungsgemäße Entrichtung der fahrleistungsabhängigen Maut beträgt:

GRUND DER ERSATZMAUT	HÖHE DER ERSATZMAUT
<p><b>Nicht fristgerechte oder nicht ordnungsgemäße Nachweiserbringung</b></p> <ul style="list-style-type: none"> <li>• der verlangten EURO-Emissionsklasse oder</li> <li>• der Antriebsart eines Fahrzeuges mit reinem Elektroantrieb oder mit Wasserstoff-Brennstoffzellenantrieb</li> </ul>	<p><b>EUR 240,00</b></p>
<p><b>Gänzliche Nichtentrichtung der Maut</b></p>	<p><b>EUR 240,00</b></p>
<p style="text-align: center;"><b>Nur teilweise Entrichtung der Maut</b></p> <p style="text-align: center;"><b>1. Fall</b> Verwendung einer falschen Kategorie (Achszahl)</p> <p style="text-align: center;"><b>2. Fall</b> Nichtübereinstimmung</p> <p><b>a)</b> des am Kraftfahrzeug angebrachten Kraftfahrzeugkennzeichen mit dem auf der Fahrzeugdeklaration angeführten Kraftfahrzeugkennzeichen (tarifrelevante Kraftfahrzeugkennzeichenbindungsverletzung) oder</p> <p><b>b)</b> der GO-Box-Identifikationsnummer der mitgeführten GO-Box mit der auf der Fahrzeugdeklaration angeführten GO-Box-Identifikationsnummer</p>	<p><b>EUR 120,00</b></p>

Bei Zusammentreffen mehrerer Tathandlungen, die jede für sich gesondert eine Teilentrichtung der Maut darstellen (d. h. Zusammentreffen der Teilentrichtung der Maut nach dem 1. Fall und Teilentrichtung der Maut nach dem 2. Fall), wird im tatrelevanten Zeitraum nur eine Aufforderung zur Zahlung der Ersatzmaut oder ein Informationsschreiben gemäß § 30b Abs. 1 BStMG versendet.

### 10.3.3 Einleitung eines Verwaltungsstrafverfahrens

Wird bei Betretung und nach Aufforderung zur Zahlung einer Ersatzmaut oder nach schriftlicher Aufforderung eine Ersatzmaut nicht, nur teilweise oder nicht fristgerecht beglichen, wird ein Verwaltungsstrafverfahren eingeleitet.

## 11 DATENSCHUTZ UND DATENSICHERHEIT

Die ASFINAG ist gemäß § 16a BStMG berechtigt, die zur Mauteinhebung, zur Mautaufsicht und zur Verfolgung von Mautprellerei erforderlichen personenbezogenen Daten automationsunterstützt zu verarbeiten.

Zur Feststellung der ordnungsgemäßen Entrichtung der Maut und zur Verfolgung von Mautprellerei ist die ASFINAG gemäß § 19a BStMG berechtigt, technische Einrichtungen einzusetzen. Die Bilddaten und daraus gewonnene Kennzeichen- und Kontrolldaten dürfen für Zwecke der Einbringung der Maut, der Aufforderung zur Zahlung einer Ersatzmaut oder einem Informationsschreiben gemäß § 30b Abs. 1 BStMG und der Verfolgung von Mautprellerei verarbeitet werden.

Nähere Erläuterungen zu den datenschutzrechtlichen Grundlagen sowie die Informationen über Betroffenenrechte sind im Internet unter [www.asfinag.at](http://www.asfinag.at) erhältlich.

## 12 VERLETZUNG DER ANHALTEPFLICHT

Kraftfahrzeuglenker, die entgegen § 18 Abs. 2 BStMG der Aufforderung eines Mautaufsichtsorgans zum Anhalten nicht Folge leisten, begehen gemäß § 21 BStMG eine Verwaltungsübertretung und werden mit Geldstrafe bis zu **EUR 3.000,00** bestraft.

## 13 GERICHTSSTAND UND ANWENDBARES RECHT

Für alle zivilrechtlichen Streitigkeiten im Zusammenhang mit dieser Mautordnung bzw. der Benutzung des mautpflichtigen Straßennetzes ist für Klagen gegen ASFINAG das für den ersten Wiener Gemeindebezirk – Innere Stadt jeweils sachlich zuständige Gericht ausschließlich zuständig. Es gilt ausschließlich österreichisches Recht unter Ausschluss der Kollisionsnormen des Internationalen Privatrechts.



## 14 ZUSTÄNDIGKEIT UND KUNDENSERVICE (ASFINAG SERVICE CENTER)

Die ASFINAG Maut Service GmbH wurde von der ASFINAG mit dem Betrieb des Mautsystems und der Einhebung der Maut im Namen und auf Rechnung der ASFINAG betraut und steht in allen Abwicklungsfragen in Zusammenhang mit der fahrleistungsabhängigen Maut als Ansprechpartner zur Verfügung.

ASFINAG Maut Service GmbH

Alpenstraße 99

A-5020 Salzburg

Tel.: 0800 400 12 400 (aus Österreich und Deutschland kostenlos)

Tel.: +43 1 955 1266 (aus allen anderen Ländern – kostenpflichtig)

Fax.: +43 1 955 1277

E-Mail: [info@asfinag.at](mailto:info@asfinag.at) / <https://www.asfinag.at>

## 15 BESONDERHEITEN IM ZUSAMMENHANG MIT KRAFTFAHRZEUGEN MIT REINEM ELEKTROANTRIEB ODER MIT REINEM WASSERSTOFF-BRENNSTOFFZELLENANTRIEB

Für Kraftfahrzeuge mit reinem Elektroantrieb oder mit reinem Wasserstoff-Brennstoffzellenantrieb (nachfolgend kurz: E-/H2-Kfz) gilt Teil B der Mautordnung vollumfänglich.

Die Regelungen im Teil B zu den EURO-Emissionenklasse (wie etwa die Deklaration oder der Nachweis), gelten sinngemäß auch für E-/H2-Kfz.

Für E-/H2-Kfz gelten die in Anhang 4i ausgewiesenen Tarife. Die Inanspruchnahme des Tarifs für E-/H2-Kfz setzt voraus, dass das Vorliegen eines reinen Elektroantriebs oder reinen Wasserstoff-Brennstoffzellenantriebs ordnungsgemäß gegenüber ASFINAG nachgewiesen wird.

Zusätzlich zu den Möglichkeiten der Nachweiserbringung für EURO-Emissionsklassen steht die E-Mail-Adresse [eh2@asfinag.at](mailto:eh2@asfinag.at) zur Verfügung.

## TEIL C: INTEROPERABILITÄT

Zum Zwecke der Mautentrichtung in Österreich haben Kunden die Möglichkeit, auch andere Fahrzeuggeräte im Sinne von § 7 BStMG zu verwenden, sofern diese Fahrzeuggeräte im Folgenden zugelassen werden:

Für die Verwendung der unten angeführten zugelassenen Fahrzeuggeräte gelten grundsätzlich die Bestimmungen des Teils B der Mautordnung, sofern nicht im Folgenden Besonderheiten und / oder Abweichendes geregelt werden.

Wenn Kraftfahrzeuge mit reinem Elektroantrieb oder mit Wasserstoff-Brennstoffzellenantrieb gemäß Teil C zur Verwendung kommen, gelten die Vorgaben betreffend der EURO-Emissionsklassen (insbesondere deren Nachweis) sinngemäß auch für diese Kraftfahrzeuge.

### 1 ZULASSUNG VON FAHRZEUGGERÄTEN DES SCHWEIZER LSVA MAUTSYSTEMS

#### 1.1 Allgemeines

Die Eidgenössische Zollverwaltung, Oberzolldirektion, Bern, (nachfolgend auch „OZD“) einerseits und ASFINAG, vertreten durch ASFINAG Maut Service GmbH, andererseits (nachfolgend auch „ASFINAG“) stellen Kunden einen Dienst zur Verfügung, der die Kunden beider Mautsysteme in die Lage versetzt, unter Verwendung des Schweizer Fahrzeuggerätes die Maut sowohl in der Schweiz / Liechtenstein als auch in der Republik Österreich zu entrichten (nachfolgend kurz „Dienst“). Durch die Zurverfügungstellung dieses Dienstes bleibt die Mauthoheit beider Staaten unberührt.

Die Abrechnung der zu entrichtenden Mautentgelte verbleibt beim jeweiligen Mauterheber (Zwei-Vertrags-Interoperabilität).

Folgende Schweizer Fahrzeuggeräte sind zur Mautentrichtung in Österreich im Sinne von § 7 BStMG zugelassen:

- Tripon
- Emotach

Das Fahrzeuggerät kann nur zur Entrichtung der Maut im Post-Pay-Verfahren verwendet werden (betreffend der dafür zugelassenen Zahlungsarten und -mittel; siehe Anhang 2 der Mautordnung). Eine Mautentrichtung im Pre-Pay-Verfahren ist nicht möglich.

Die gleichzeitige Verwendung mehrerer in Österreich zugelassener Fahrzeuggeräte zur elektronischen Entrichtung der Maut kann zu Mehrfachabbuchungen der Maut führen und ist daher eine derartige Mehrfachverwendung unzulässig. Eine deswegen zu viel entrichtete Maut wird nicht refundiert.

#### 1.2 Bestimmungen zum Fahrzeuggerät

Die Fahrzeuggeräte können nur bei der OZD gemäß den für das Schweizer LSVA Mautsystem geltenden Bedingungen bezogen bzw. zurückgegeben werden. Sie sind nach den Vorgaben für das LSVA Mautsystem einzubauen und funktionsfähig zu halten (siehe im Internet unter [www.zoll.admin.ch](http://www.zoll.admin.ch)). Alleiniger Ansprechpartner für das Fahrzeuggerät ist die OZD. Die ASFINAG kann weder Wartungen oder Reparaturen noch einen Austausch der Fahrzeuggeräte vornehmen.

## 1.3 Anmeldung

### 1.3.1 Anmeldeverfahren

Vor der ersten Verwendung des Fahrzeuggerätes zur Mautentrichtung in Österreich muss das mautpflichtige Kraftfahrzeug angemeldet werden. Die Anmeldung erfolgt mit Formularen, die im INTERNET unter [www.go-maut.at](http://www.go-maut.at) sowie über das ASFINAG SERVICE CENTER erhältlich sind.

Der Anmelder wird von der ASFINAG über die Akzeptanz der Anmeldung durch die ASFINAG und die OZD schriftlich informiert. Wird die Anmeldung akzeptiert, wird dem Zulassungsbesitzer innerhalb von weiteren zehn Tagen von der OZD eine Chipkarte zugesandt, mit der das Fahrzeuggerät in Österreich freigeschalten werden kann. Diese Karte muss rechtzeitig vor der Nutzung in Österreich in das Fahrzeuggerät eingesetzt werden. Das Vorliegen der Benutzbarkeit für Österreich ist am Display des Fahrzeuggerätes durch den Code „1001“ oder „1101“ im Datenfeld „Gerät“ des Menüs „INFO / Fixe Daten / Vertrag“ zu erkennen.

Die ordnungsgemäße Freischaltung und Verwendung des Fahrzeuggerätes in Österreich liegt allein im Verantwortungsbereich des Kunden.

Änderungen von Kundendaten sind mit den Formularen, die im INTERNET unter [www.go-maut.at](http://www.go-maut.at) sowie über das ASFINAG SERVICE CENTER erhältlich sind, durchzuführen.

Die ASFINAG wird in jenen Fällen, in denen die ordnungsgemäße Bemaufung in Österreich unter Verwendung des Schweizer Fahrzeuggerätes nicht sichergestellt werden kann (insbesondere bei Kraftfahrzeugen mit Wechselkennzeichen), von ihrem Ablehnungsrecht Gebrauch machen.

### 1.3.2 Deklaration der EURO-Emissionsklasse und Datenänderung

Da die EURO-Emissionsklasse nicht auf dem Fahrzeuggerät gespeichert wird und das Fahrzeuggerät aufgrund des fixen Einbaus auch nicht an einer GO-Vertriebsstelle vorgelegt werden kann, ist ausschließlich eine Vorabübermittlung der Nachweisdokumente möglich. Dazu ist die Angabe einer gültigen E-Mail-Adresse bzw. sonstigen Kontaktadresse zwingend notwendig. Nach Abschluss der Dokumentenprüfung (siehe Punkt 5.2 des Teils B der Mautordnung) wird die nachgewiesene EURO-Emissionsklasse an dem dem Abschluss der Dokumentenprüfung folgenden Kalendertag auf allen Mautportalen hinterlegt und damit tarifrelevant. Der Anspruch auf Verrechnung des der nachgewiesenen EURO-Emissionsklasse zugeordneten Tarifs besteht ab dem Zeitpunkt der ordnungsgemäßen Hinterlegung auf dem jeweiligen Mautportal.

Nach Abschluss der Dokumentenprüfung wird dem Kunden die gültige Fahrzeugdeklaration per E-Mail zugesandt oder alternativ postalisch übermittelt. Darüber hinaus kann die Fahrzeugdeklaration jederzeit kostenlos an einer GO-Vertriebsstelle oder im SelfCare-Portal bezogen werden.

Bei einer Datenänderung sind die für den Nachweis der EURO-Emissionsklasse geeigneten Nachweisdokumente gemäß Punkt 5.2.3 des Teils B der Mautordnung der ASFINAG zur Prüfung mit zu übermitteln. Bereits bestehende Kunden haben der ASFINAG die relevanten Nachweisdokumente gemäß Punkt 5.2 des Teils B der Mautordnung zu übermitteln.

## 1.4 Datenaustausch

Mit der Anmeldung ermächtigt der Kunde die OZD und die ASFINAG zur Speicherung und zum Austausch der für die Nutzung des Fahrzeuggerätes notwendigen Daten des Kunden und des mautpflichtigen Kraftfahrzeuges.

Folgende Daten werden zwischen der ASFINAG und der OZD zum Zwecke der ordnungsgemäßen Mautentrichtung in Österreich ausgetauscht:

- Geschäftspartner- Nummer
- LSVA- Stammmummer
- KFZ-Kennzeichen und Land
- Personal Account Number (PAN)
- Fahrzeuggerätenummer (OBU-Id)

## 1.5 Pflichten der Kraftfahrzeuglenker

### 1.5.1 Ordnungsgemäße Anbringung und Bedienung des Fahrzeuggerätes sowie Einstellung der Kategorie am Fahrzeuggerät

Die ordnungsgemäße Anbringung und Bedienung des Fahrzeuggerätes sowie die Einstellung der Kategorie richtet sich nach den jeweils geltenden Bedienungsvorschriften. Das Fahrzeuggerät ist daher nach diesen Vorgaben einzubauen und funktionsfähig zu halten.

Der Kraftfahrzeuglenker hat jeweils vor Antritt der Fahrt am Fahrzeuggerät zu deklarieren, ob ein Anhänger mitgeführt wird. Die Deklaration eines Anhängers bedeutet automatisch die Bemautung gemäß den Tarifen der Kategorie 4.

### 1.5.2 Überprüfung der Funktionstüchtigkeit des Fahrzeuggerätes

Nach ordnungsgemäßer Anmeldung hat der Kraftfahrzeuglenker vor jedem Fahrtantritt zu prüfen, ob das Fahrzeuggerät funktionsfähig und eine Mautentrichtung in Österreich möglich ist. Für den Fall, dass mit dem Fahrzeuggerät eine Mautentrichtung in Österreich nicht erfolgen kann, ist der Kunde verpflichtet, eine österreichische GO-Box entsprechend der Mautordnung Teil B zu verwenden. Die österreichische GO-Box kann an jeder GO-Vertriebsstelle bezogen werden. Es wird ausdrücklich darauf hingewiesen, dass der Kraftfahrzeuglenker insbesondere darauf zu achten hat, dass er beim Umstieg auf die österreichische GO-Box auch seinen Nachentrichtungsverpflichtungen gemäß Punkt 7 des Teils B der Mautordnung nachkommt. Dies ist deshalb von Bedeutung, weil bei Missachtung dieser Verpflichtungen (Umstieg, Nachentrichtung) nämlich der Tatbestand der Mautprellerei gemäß Punkt 10 des Teils B der Mautordnung verwirklicht werden kann.

## 1.6 Signalisierungen des Fahrzeuggerätes

Beim Durchfahren einer Mautabbuchungsstelle wird eine Mautentrichtung durch einen „kurzen“ Ton des Fahrzeuggerätes signalisiert.

Eine nicht ordnungsgemäße Mautentrichtung wird durch einen „langen“ Ton (z. B. Fahrzeuggerät gesperrt, oder fehlerhafte Transaktion) oder durch das Unterbleiben des akustischen Signals (keine Transaktion, beispielsweise aufgrund eines technischen Fehlers) signalisiert. In diesen Fällen hat der Kraftfahrzeuglenker die Maut gemäß Punkt 7 des Teils B der Mautordnung nachzuentrichten.

Das Fahrzeuggerät muss allerdings nicht bei einer GO-Vertriebsstelle vorgelegt werden, sondern es ist die für Österreich gültige Fahrzeuggerätenummer oder das Kraftfahrzeugkennzeichen und

das Land, in dem das Kraftfahrzeug zugelassen wurde, bekannt zu geben. Andernfalls besteht die Möglichkeit der Verwirklichung des Tatbestandes der Mautprellerei (siehe Punkt 10 des Teils B der Mautordnung).

## 1.7 Abmeldung

Die Abmeldung vom Mautsystem kann jederzeit, jedoch ausschließlich schriftlich erfolgen. Die Abmeldung ist an folgende Adresse zu senden:

ASFINAG Maut Service GmbH  
z.H. ASFINAG Service Center  
Schnirchgasse 17  
1030 Wien  
Österreich

Die ASFINAG wird das Fahrzeuggerät sperren. Danach ist eine Mautentrichtung mit dem Fahrzeuggerät in Österreich nicht mehr möglich. Die Sperre des Fahrzeuggerätes wird beim Durchfahren einer Mautabbuchungsstelle in Österreich mit einem „langen“ Ton signalisiert. Innerhalb von zehn Tagen nach erfolgter Sperre wird dem Zulassungsbesitzer von der OZD auf dem Postweg eine Chipkarte zugesandt. Der Zulassungsbesitzer ist verpflichtet, die Chipkarte sofort einzusetzen und damit die Freischaltung rückgängig zu machen, womit bei Durchfahren einer Mautabbuchungsstelle in Österreich der „lange“ Ton nicht mehr ertönt.

## 2 ZWEITVERTRAGSINTEROPERABILITÄT MIT DEUTSCHLAND („TOLL2GO“)

### 2.1 Allgemeines

Die Toll Collect GmbH (nachfolgend auch „Toll Collect“) einerseits und ASFINAG, vertreten durch ASFINAG Maut Service GmbH, andererseits (nachfolgend auch „ASFINAG“) stellen einen Dienst zur Verfügung, der die Kunden beider Mautsysteme in die Lage versetzt, unter Verwendung des deutschen Fahrzeuggerätes (nachfolgend „TC-OBU“), Maut sowohl in der Bundesrepublik Deutschland als auch in der Republik Österreich zu entrichten (nachfolgend kurz „Dienst Toll2GO“). Durch die Zurverfügungstellung des Dienstes Toll2GO bleibt die Mauthoheit der Bundesrepublik Deutschland sowie der Republik Österreich unberührt.

Die Abrechnung der zu entrichtenden Mautentgelte verbleibt, soweit es die deutsche Maut betrifft, bei der Toll Collect bzw. soweit es die österreichische Maut betrifft, bei der ASFINAG (Zweitvertrag-Interoperabilität).

### 2.2 Voraussetzung für die Nutzung des Dienstes in Österreich

Der Antragsteller muss über eine aktive Benutzerregistrierung bei der Toll Collect mit funktionsfähiger TC-OBU verfügen. Dies bedeutet, dass die TC-OBU vor bzw. spätestens bei Antragstellung bereits von einem der bestehenden Toll Collect Servicepartner zur Verfügung gestellt und durch diesen ordnungsgemäß im Kraftfahrzeug nach den hierfür geltenden Vorschriften der Toll Collect eingebaut wurde.

Die TC-OBU kann in Österreich ausschließlich zur Mautentrichtung mit den im Anhang 2 ausgewiesenen Zahlungsmitteln im Post Pay-Verfahren verwendet werden. Eine Mautentrichtung unter Verwendung der TC-OBU im Pre-Pay-Verfahren ist nicht möglich.

Es hat eine gesonderte ordnungsgemäße Registrierung durch die ASFINAG zu erfolgen (siehe hierzu Punkt 2.3).

Insbesondere in folgenden Fällen kann die TC-OBU zum Zwecke der Mautentrichtung in Österreich nicht genutzt werden:

- Kraftfahrzeuge mit Kraftfahrzeugkennzeichen in kyrillischer Schrift oder sonstigen Sonderzeichen,
- Kraftfahrzeuge mit einem aktiven Schweizer Fahrzeuggerät, die für Zwecke der Mautentrichtung in Österreich eingesetzt werden,
- Kraftfahrzeuge mit Wechselkennzeichen,
- Kraftfahrzeuge, denen ein Kraftfahrzeugkennzeichen in Österreich vor dem 02.01.1990 zugewiesen wurde (Kraftfahrzeugkennzeichen mit weißer Schrift auf schwarzem Grund),
- Kraftfahrzeuge mit metallisierter Windschutzscheibe,
- in sonstigen Fällen, in denen eine ordnungsgemäße Bemaunung nicht sichergestellt werden kann.

In diesen Fällen wird die ASFINAG von ihrem Ablehnungsrecht Gebrauch machen.

Die gleichzeitige Verwendung mehrerer in Österreich zugelassener Fahrzeuggeräte zur elektronischen Entrichtung der Maut kann zu Mehrfachabbuchungen der Maut führen und daher ist eine derartige Mehrfachverwendung unzulässig. Eine deswegen zu viel entrichtete Maut wird nicht refundiert.

## **2.3 Anmeldung**

### **2.3.1 Erstanmeldung**

Kunden, die ihr Kraftfahrzeug noch nicht zum Mautsystem Österreich angemeldet haben, haben die Möglichkeit, alternativ zur österreichischen GO-Box einen Erstvertrag unter Verwendung der TC-OBU mit der ASFINAG zu schließen. Die Ausrüstung mit einer österreichischen GO-Box ist in diesem Fall nicht erforderlich. Hierfür fällt ein nicht refundierbares Bearbeitungsentgelt für den Systemzugang (Anmeldung zum Mautsystem) in der Höhe von EUR 5,00 (inkl. 20% Umsatzsteuer) pro aktivierter bzw. freigeschalteter TC-OBU an.

Dies setzt voraus, dass alle im Nachfolgenden festgelegten Bedingungen erfüllt sind:

#### **2.3.1.1 Anmeldeverfahren**

Vor der ersten Verwendung der bereits ordnungsgemäß eingebauten TC-OBU zur Mautentrichtung in Österreich muss das mautpflichtige Kraftfahrzeug zum Lkw-Mautsystem Österreich angemeldet werden.

Die Anmeldung ist auf elektronischem Weg über das SelfCare-Portal wie folgt vorzunehmen:  
Eine Anmeldung kann vollelektronisch über die Internetseite [www.go-maut.at](http://www.go-maut.at) erfolgen. Der Kunde hat im Rahmen des Anmeldevorgangs nachfolgende Daten bekannt zu geben, die von der ASFINAG gespeichert und zum Zwecke der Mautentrichtung verwendet werden:

- Toll Collect Benutzernummer
- Land der Fahrzeugzulassung
- Kennzeichen
- Grundkategorie
- EURO-Emissionsklasse
- Anrede
- Namen
- Straße
- Hausnummer
- Postleitzahl
- Ort
- Land des Wohnortes
- E-Mail-Adresse
- Sprache
- Telefonnummer
- Faxnummer
- Kartenorganisation
- Kartenummer (und eine eventuell dazugehörige Kartenprüfnummer [KPN])
- Gültigkeitsdatum.

Die Nutzung der TC-OBU setzt voraus, dass der Kunde den Bedingungen der Toll Collect zur „OBU-Einbuchung in Österreich“ zugestimmt hat. Die Zustimmung kann im SelfCare-Portal erteilt werden. Bei Nichterteilung der Zustimmung ist eine Nutzung der TC-OBU nicht möglich. In diesem Fall hat der Kunde eine österreichische GO-Box zur Mautentrichtung zu verwenden.

Nach Beendigung der Dateneingabe durch den Kunden, werden von der ASFINAG nachfolgende Daten an Toll Collect zum Zwecke der Weiterführung des Anmeldevorgangs übermittelt:

- Personal Account Number
- Kennzeichen und Land der Zulassung
- Grundkategorie
- EURO-Emissionsklasse
- Fahrzeuggerätenummer (Equipment OBUId)
- Toll Collect Benutzernummer.

Die Toll Collect prüft auf Grundlage der von der ASFINAG übermittelten Daten, ob die Voraussetzungen für die Nutzung der TC-OBU zur Mautentrichtung in Österreich vorliegen. Bei positivem Prüfausgang erfolgt die Aktivierung und Freischaltung durch Toll Collect. Die Aktivierung und Freischaltung stellt einen automatisierten Prozess dar, in dessen Rahmen sämtliche relevante Vertragsdaten auf der TC-OBU hinterlegt werden.

Nach erfolgter Aktivierung durch Toll Collect werden der ASFINAG die Kraftfahrzeugkennzeichen jener Kraftfahrzeuge übermittelt, die von der Toll Collect für den Dienst Toll2GO freigeschalten wurden. Der Kunde wird von der ASFINAG per E-Mail sowie im SelfCare-Portal über die Berechtigung in Kenntnis gesetzt, dass er nunmehr die TC-OBU zur Mautentrichtung in Österreich verwenden darf.

Die Aktivierung und Freischaltung wird überdies am Display der TC-OBU angezeigt (siehe hierzu das Dokument „Fahrzeuggerät Bedienungsanleitung“ der Toll Collect).

Im Falle eines negativen Prüfergebnisses durch Toll Collect wird der Kunde per E-Mail und im SelfCare-Portal durch die ASFINAG informiert, dass eine Nutzung der TC-OBU zum Zwecke der Entrichtung der Mautentgelte in Österreich (derzeit) nicht möglich ist.

### 2.3.2 Umstieg von einer österreichischen GO-Box auf die TC-OBU

Kunden, die ihr Kraftfahrzeug bereits zum Mautsystem Österreich angemeldet haben, haben ebenso die Möglichkeit, anstelle der Verwendung der österreichischen GO-Box eine ordnungsgemäße Mautentrichtung mit der TC-OBU vorzunehmen.

In diesem Fall ist nach Aktivierung und Freischaltung der TC-OBU der Kunde zur Rückgabe der österreichischen GO-Box verpflichtet (siehe Punkt 2.3.2.2). Ein Bearbeitungsentgelt ist hierbei für die Aktivierung bzw. Freischaltung der TC-OBU nicht zu entrichten.

Dies setzt voraus, dass alle im Nachfolgenden festgelegten Bedingungen erfüllt sind:

#### 2.3.2.1 Anmeldeverfahren

Vor der ersten Verwendung der bereits ordnungsgemäß eingebauten TC-OBU zur Mautentrichtung in Österreich muss das mautpflichtige Kraftfahrzeug zum Mautsystem Österreich angemeldet werden.

Eine Anmeldung hat vollelektronisch über die Internetseite [www.go-maut.at](http://www.go-maut.at) (SelfCare Portal) zu erfolgen. Im SelfCare-Portal werden dem Kunden jene Kraftfahrzeuge aufgelistet, für die eine Verwendung der TC-OBU grundsätzlich möglich ist. Der Kunde hat nach Eingabe seiner Zugangsdaten für das SelfCare-Portal jene im SelfCare-Portal hinterlegten Kraftfahrzeuge auszuwählen, für die die Mautentrichtung unter Verwendung der TC-OBU erfolgen soll.

Die Nutzung der TC-OBU setzt voraus, dass der Kunde den Bedingungen der Toll Collect zur „OBU-Einbuchung in Österreich“ zugestimmt hat. Die Zustimmung kann im SelfCare-Portal erteilt werden. Bei Nichterteilung der Zustimmung ist eine Nutzung der TC-OBU nicht möglich. In diesem Fall hat der Kunde eine österreichische GO-Box zur Mautentrichtung zu verwenden.

Dem Kunden werden die im System hinterlegten Daten (Kennzeichen, Land der Zulassung, Grundkategorie und EURO-Emissionsklasse) für das vom Kunden ausgewählte Kennzeichen angezeigt. Nach Eingabe der Daten können diese mit Ausnahme der Grundkategorie vom Kunden nicht mehr selbständig geändert werden. In Bezug auf die EURO-Emissionsklasse wird auf Punkt 2.3.3 verwiesen.

Im Zuge des Anmeldevorgangs kann durch den Kunden auch eine Änderung des Post-Pay-Zahlungsmittels oder der Vertragsart (nur von Pre-Pay auf Post-Pay) vorgenommen werden (siehe auch Punkt 2.6).

Die Toll Collect prüft auf Grundlage der von der ASFINAG übermittelten Daten, ob die Voraussetzungen für die Nutzung der TC-OBU zur Mautentrichtung in Österreich vorliegen.



Im Hinblick auf das weitere Prüf-, Anmelde- und Aktivierungsverfahren gilt Punkt 2.3.1.1a) entsprechend.

#### 2.3.2.2 Rückgabeverpflichtung

Nach Aktivierung und Freischaltung durch die Toll Collect ist der Kunde zur Rückgabe der österreichischen GO-Box an einer beliebigen GO-Vertriebsstelle verpflichtet. Diese Retournierungsverpflichtung wird dem Kunden durch zwei Signaltöne der TC-OBU und vier Signaltöne der österreichischen GO-Box zur Kenntnis gebracht (siehe auch Punkt 2.12.3). Sollte der Kunde dieser Rückgabeverpflichtung nicht entsprechen, so behält sich ASFINAG das Recht vor, auch das deutsche Fahrzeuggerät für die Mautentrichtung in Österreich zu sperren. Eine Entsperrung des deutschen Fahrzeuggerätes ist danach nur mehr durch die Rückgabe der GO-Box oder durch Bezahlung eines nicht rückforderbaren Kostenersatzes in Höhe von EUR 60,- an einer GO-Vertriebsstelle möglich.

#### 2.3.3 Deklaration der relevanten EURO-Emissionsklasse

##### 2.3.3.1 Allgemeines

Wird die TC-OBU zur Mautentrichtung in Österreich verwendet, werden im Zuge der Aktivierung und Freischaltung sämtliche relevante Vertragsdaten auf der TC-OBU hinterlegt. Dies bedeutet, dass, soweit es die Mautentrichtung in Österreich betrifft, nur die für Österreich im System nachgewiesene und hinterlegte EURO-Emissionsklasse auch auf der TC-OBU hinterlegt wird.

In Bezug auf die EURO-Emissionsklasse ist insbesondere Folgendes zu beachten:

a) EURO-Emissionsklasse wurde noch nicht nachgewiesen (z. B. Erstanmeldung)

Es ist zu unterscheiden, ob es sich um eine nachweispflichtige EURO-Emissionsklasse (EURO IV oder besser) oder um eine nicht nachweispflichtige Emissionsklasse (EURO I bis III) handelt, die auf der TC-OBU hinterlegt werden soll:

Im Falle einer nachweispflichtigen EURO-Emissionsklasse ist vor der Anmeldung der Nachweis der EURO-Emissionsklasse gemäß Punkt 5.2 des Teils B der Mautordnung zu erbringen, andernfalls eine nicht nachweispflichtige EURO-Emissionsklasse im Zuge des Anmeldevorgangs hinterlegt wird. Eine Vorabdeklaration an einer GO-Vertriebsstelle ist nicht möglich.

Bei einer nachweispflichtigen EURO-Emissionsklasse kann daher erst nach Abschluss der Nachweisprüfung durch die ASFINAG die Toll Collect beauftragt werden, die nachgewiesene EURO-Emissionsklasse für die Mautentrichtung in Österreich auf der TC-OBU zu hinterlegen.

Erst der positive Abschluss der Nachweisprüfung sowie die tatsächliche Hinterlegung der nachgewiesenen EURO-Emissionsklasse durch Toll Collect auf der TC-OBU begründen den Anspruch auf Verrechnung des der jeweiligen Tarifgruppe zugeordneten Mauttarifs.

b) EURO-Emissionsklasse wurde bereits nachgewiesen (z. B. Umstieg von der österreichischen GO-Box auf die TC-OBU)

Im Zuge der Aktivierung und Freischaltung werden vorhandene und vom Kunden bekannt gegebene Vertragsdaten auf der TC-OBU hinterlegt, so auch die für Österreich zuletzt nachgewiesene und hinterlegte EURO-Emissionsklasse.

ASFINAG wird Toll Collect beauftragen die vertragsrelevanten Daten, so auch die nachgewiesene EURO-Emissionsklasse auf der TC-OBU zu hinterlegen.

Soll eine andere EURO-Emissionsklasse hinterlegt werden, siehe im Folgenden Punkt c). Erst die tatsächlicher Hinterlegung der nachgewiesenen EURO-Emissionsklasse durch Toll Collect auf der TC-OBU begründen den Anspruch auf Verrechnung des der jeweiligen Tarifgruppe zugeordneten Mauttarifs.

c) Änderung der EURO-Emissionsklasse

Eine erneute Nachweisführung für eine EURO-Emissionsklasse im Sinne von Punkt 5.2 der Mautordnung Teil B ist nur dann erforderlich, wenn die bereits in der TC-OBU hinterlegte EURO-Emissionsklasse geändert werden soll.

Die Prüfung der Nachweisdokumente erfolgt durch ASFINAG.

Solange der ASFINAG keine entsprechenden Nachweisdokumente vorgelegt werden, erfolgt die Mautentrichtung auf Grundlage der in der TC-OBU (noch) hinterlegten EURO-Emissionsklasse.

Nach Abschluss der Nachweisprüfung wird die ASFINAG die Hinterlegung der (neu) nachgewiesenen EURO-Emissionsklasse auf der TC-OBU durch Toll Collect veranlassen. Bei einer nachweispflichtigen EURO-Emissionsklasse kann daher erst nach Abschluss der Nachweisprüfung durch die ASFINAG Toll Collect beauftragt werden, die nachgewiesene EURO-Emissionsklasse auf der TC-OBU zu hinterlegen.

Erst der positive Abschluss der Nachweisprüfung sowie die tatsächliche Hinterlegung der nachgewiesenen EURO-Emissionsklasse durch Toll Collect auf der TC-OBU begründen den Anspruch auf Verrechnung des der jeweiligen Tarifgruppe zugeordneten Mauttarifs.

#### 2.3.4 Fahrzeugdeklaration

Grundsätzlich erhält jeder Kunde nach erfolgter Anmeldung (d. h. Aktivierung und Freischaltung der TC-OBU durch Toll Collect) eine Fahrzeugdeklaration im Sinne von Punkt 5.2.1 des Teils B der Mautordnung.

Anstelle der GO-Box-Identifikationsnummer wird auf der Fahrzeugdeklaration die für Österreich gültige Fahrzeuggerätenummer ausgewiesen.

Sobald eine Änderung der gespeicherten Kraftfahrzeugdaten im Sinne von Punkt 2.6 vorgenommen wird, verliert die ursprüngliche Fahrzeugdeklaration mit Ausgabe der neuen Fahrzeugdeklaration ihre Gültigkeit.

Jede Fahrzeugdeklaration wird dem Kunden per E-Mail an die vom Kunden bekannt gegebene E-Mail-Adresse zur Verfügung gestellt. Darüber hinaus kann die Fahrzeugdeklaration kostenlos an einer GO-Vertriebsstelle oder im SelfCare-Portal bezogen werden.

#### 2.4 Ablehnungsrecht

Sowohl ASFINAG als auch Toll Collect sind nicht verpflichtet, die Nutzung der TC-OBU für ein bestimmtes Kraftfahrzeug zuzulassen. ASFINAG und Toll Collect sind vielmehr berechtigt, die Nutzung im Zuge des Anmeldeverfahrens oder auch zu einem späteren Zeitpunkt abzulehnen. In diesem Fall kann die TC-OBU zur Mautentrichtung in Österreich nicht verwendet werden. Die Geltendmachung von Ansprüchen gegen die ASFINAG aufgrund der Ablehnung wird ausdrücklich ausgeschlossen.

## 2.5 Datenspeicherung / Datenaustausch

Mit der Anmeldung ermächtigt der Kunde die Toll Collect und die ASFINAG ausdrücklich zum Austausch jener Daten, die erforderlich sind, damit mit der TC-OBU die Mautentrichtung in Österreich vorgenommen werden kann. Dem Datenaustausch unterliegen dabei folgende Daten:

- Allgemeine Kundendaten, wie die Toll Collect Benutzernummer.
- Technische Daten, die das Kraftfahrzeug und die TC-OBU betreffen und zwar insoweit als der Austausch zum Zwecke der Aktivierung und Freischaltung sowie Deaktivierung im Sinne von Punkt 2.3.1 und Punkt 2.3.2 erforderlich ist.
- Daten, die der Abwicklung der Mautentrichtung in Österreich dienen:
  - Sperrung und Entsperrung der TC-OBU (Sperrdaten werden nur insoweit ausgetauscht, als eine Sperre und/oder Entsperrung die Mautentrichtung in Österreich betrifft).
- Statistische Daten zum Zwecke der Qualitätsmessung und Qualitätsanalyse der TC-OBU:
  - Summe erfolgreicher Mauttransaktionen
  - Einzeldatensätze zu Nachverrechnungen (LSID, Timestamp)
  - Einzeldaten zu nicht erfolgten Abbuchungen (LSID, Timestamp)

Sollte ein Kunde, aus welchen Gründen auch immer, seine Ermächtigung zum Datenaustausch widerrufen wollen, so ist dieser Widerruf der ASFINAG und der Toll Collect schriftlich unter Bekanntgabe der davon betroffenen Kraftfahrzeugkennzeichen und Personal Account Number (kurz PAN) im Sinne von 5.6.1 der Mautordnung Teil B mitzuteilen. Nach Einlangen des Widerrufs wird die TC-OBU von der ASFINAG für die Mautentrichtung in Österreich gesperrt und der Dienst Toll2GO für die betroffenen Kraftfahrzeugkennzeichen des Kunden durch Toll Collect deaktiviert. Die Mautentrichtung hat nach Sperre der TC-OBU in Österreich unter Verwendung der österreichischen GO-Box zu erfolgen.

Es wird ausdrücklich darauf hingewiesen, dass im Zeitraum zwischen dem Einlangen der Abmeldung bei der ASFINAG und der tatsächlichen Deaktivierung durch Toll Collect beim Durchfahren einer Mautabbuchungsstelle vier kurze Signaltöne der TC-OBU ertönen. Erst nach erfolgter technischer Deaktivierung des Dienstes Toll2GO durch Toll Collect ertönen keine akustischen Signaltöne mehr.

## 2.6 Datenänderungen

Für Datenänderungen gelten in Abweichung von Punkt 5.6.2 des Teils B der Mautordnung nachfolgende Besonderheiten:

### a) Änderung von Kraftfahrzeugdaten

Änderungen sind über das SelfCare-Portal vorzunehmen bzw. in schriftlicher Form an die ASFINAG zu übermitteln.

Die Vornahme einer Datenänderung direkt an einer GO-Vertriebsstelle ist nicht möglich.

### b) Änderung von Kundendaten

Diese Änderungen können nur in schriftlicher Form erfolgen.

Die Vornahme einer Datenänderung direkt an einer GO-Vertriebsstelle oder im SelfCare-Portal ist nicht möglich.

### c) Änderung des Zahlungsmittels

Nur die Änderung des Zahlungsmittels kann direkt an einer GO-Vertriebsstelle vorgenommen werden. Die Änderung des Zahlungsmittels kann überdies über das SelfCare-Portal bzw. in schriftlicher Form erfolgen. Im Übrigen wird auf Anhang 2 verwiesen.

Datenänderungen in schriftlicher Form sind an nachfolgende Adresse zu richten:

ASFINAG Maut Service GmbH  
z.H. ASFINAG Service Center  
Schnirchgasse 17  
1030 Wien  
Österreich

Die ASFINAG wird die Toll Collect auf Grundlage der vom Kunden bekannt gegebenen Änderungen beauftragen, die relevanten Datenänderungen auf der TC-OBU durchzuführen. Eine Datenänderungsbekanntgabe, die nur bei der Toll Collect vorgenommen wird, ist gegenüber der ASFINAG nicht verbindlich. Es wird darauf hingewiesen, dass bei Nichtbekanntgabe von relevanten Datenänderungen der Tatbestand der Mautprellerei gemäß Punkt 10 verwirklicht wird. Die ASFINAG wird sich bemühen, Datenänderungen, von denen die ASFINAG nachträglich Kenntnis erlangt, (insbesondere Änderungen des Kraftfahrzeugkennzeichens) einzupflegen. Dies hat jedoch keinen Einfluss auf bereits verwirklichte Verwaltungsübertretungen.

## **2.7 Verkauf und Vermietung von Kraftfahrzeugen**

Auf die Vermietung von Kraftfahrzeugen findet die Regelung des Punktes 5.6.4.2 des Teils B der Mautordnung sinngemäß Anwendung.

Für den Fall, dass ein Zulassungsbesitzer sein Kraftfahrzeug, für das eine TC-OBU aktiviert und freigeschaltet wurde, verkauft, ist dieser verpflichtet, die ASFINAG hierüber schriftlich zu informieren, andernfalls der Zulassungsbesitzer die alleinige Verantwortung für die Verrechnung und Entrichtung zukünftiger österreichischer Mauttransaktionen trägt. Die Bekanntgabe des Verkaufs gilt als schriftliche Abmeldung der TC-OBU, sodass diese nicht mehr zur Mautentrichtung in Österreich verwendet werden kann (siehe hierzu Punkt 2.10 Abmeldung).

Der Käufer des Kraftfahrzeugs ist vor erstmaliger Benutzung des mautpflichtigen österreichischen Straßennetzes verpflichtet, eine neue Anmeldung zum Mautsystem vorzunehmen.

## **2.8 Bestimmungen zur TC-OBU**

Alleiniger Ansprechpartner für die TC-OBU ist die Toll Collect GmbH:

Toll Collect GmbH  
Postfach 11 03 29  
10833 Berlin  
Deutschland

Der Einbau, der Austausch und die Rückgabe der TC-OBU richten sich nach den jeweils geltenden Bedingungen der Toll Collect. Wird die TC-OBU zur Mautentrichtung in Österreich verwendet, so hat der Kraftfahrzeuglenker sicherzustellen, dass die Montagevorschriften und Nutzungsvorschriften der Toll Collect eingehalten werden; insbesondere ist darauf zu achten, dass der Raum oberhalb des DSCR-Moduls sowie 190 mm zur Fahrer- und 70 mm zur Beifahrerseite freigehalten wird.

Sämtliche Ansprüche die TC-OBU betreffend sind daher gegenüber der Toll Collect geltend zu machen, insbesondere Ansprüche auf Erbringung von Wartungs-, Reparatur- und Austauschleistungen. Diese Leistungen werden direkt von der Toll Collect bzw. einem Servicepartner der Toll Collect erbracht.

Im Falle des Diebstahls, Verlust und Sperre gilt Punkt 5.7.3 des Teils B der Mautordnung sinngemäß, wobei in diesem Fall an die ASFINAG kein Kostenersatz zu leisten ist.

Generell gilt, dass aufgrund des fixen Einbaus der TC-OBU im Kraftfahrzeug diese durch die ASFINAG oder den Kunden nicht entfernt werden kann. Wenn und soweit nach den Bestimmungen des Teils B der Mautordnung die Vorlage des Fahrzeuggerätes (insbesondere an den GO-Vertriebsstellen) erforderlich ist, ist im Falle der Verwendung der TC-OBU die für Österreich gültige Fahrzeuggerätenummer, das Kraftfahrzeugkennzeichen sowie das Land, in dem das Kraftfahrzeug zugelassen wurde, bekanntzugeben.

Sowohl die ASFINAG als auch die Toll Collect sind berechtigt, im Falle technischer Mängel bzw. bei festgestellten Unregelmäßigkeiten im Zusammenhang mit der Mauteinhebung die TC-OBU zu sperren. Eine Sperre wird dann durchgeführt werden, wenn die TC-OBU bestimmte technische Fehlerbilder (z. B. starke Anhäufung von Mautabbuchungslücken, unvollständige Transaktionsdaten, etc.) aufweist. Im Falle einer Sperrung wird dies dem Fahrer mit vier akustischen Signaltönen angezeigt.

## **2.9 GO-Vertriebsstellen**

Die GO-Vertriebsstellen stehen bei Verwendung der TC-OBU insbesondere für folgende Leistungen zur Verfügung:

- Entgegennahme von Nachzahlungen
- Entgegennahme von (ev.) zu retournierenden österreichischen GO-Boxen
- Änderung des Post-Pay-Zahlungsmittels
- Ausgabe von österreichischen GO-Boxen
- Anlage von Mietverhältnissen
- Information zum Status der TC-OBU
- Ausstellung von Fahrzeugdeklarationen
- Bezahlung eines Kostenersatzes

## **2.10 Abmeldung der TC-OBU**

Eine Abmeldung einer oder mehrerer TC-OBUs für die Mautentrichtung in Österreich kann jederzeit schriftlich erfolgen. Das Abmeldungsschreiben ist an folgende Adresse zu übermitteln:

ASFINAG Maut Service GmbH  
z.H. ASFINAG Service Center  
Schnirchgasse 17  
1030 Wien  
Österreich

Eine Abmeldung kann auch über das SelfCare-Portal vorgenommen werden.

Die TC-OBU wird nach Einlangen der schriftlichen Abmeldung bei ASFINAG direkt von der ASFINAG für die Mautentrichtung in Österreich gesperrt. Der Kunde wird von der ASFINAG über die erfolgreiche Abmeldung per E-Mail informiert. Ab diesem Zeitpunkt kann die Mautentrichtung in Österreich nur mehr unter Verwendung einer österreichischen GO-Box erfolgen.

Die ASFINAG wird Toll Collect über die Abmeldung in Kenntnis setzen. Die notwendige Deaktivierung des Dienstes Toll2GO auf der TC-OBU erfolgt direkt durch Toll Collect. Es wird ausdrücklich darauf hingewiesen, dass im Zeitraum zwischen dem Einlangen der Abmeldung bei der ASFINAG und der tatsächlichen Deaktivierung durch Toll Collect beim Durchfahren einer Mautabbuchungsstelle vier kurze Signaltöne der TC-OBU ertönen. Erst nach erfolgter technischer Deaktivierung des Dienstes durch Toll Collect ertönen keine akustischen Signaltöne mehr.

Es wird darauf hingewiesen, dass auch Toll Collect berechtigt ist, die TC-OBU von der Verwendung zur Mautentrichtung in Österreich auszuschließen. Der Kunde hat jedenfalls zeitgerecht sicherzustellen, dass eine Mautentrichtung in Österreich ordnungsgemäß stattfinden kann, allenfalls unter Verwendung einer österreichischen GO-Box. Auf eine Verpflichtung zur Nachentrichtung der Maut gemäß Punkt 7 des Teils B der Mautordnung wird ausdrücklich hingewiesen.

Sobald ASFINAG von Toll Collect davon in Kenntnis gesetzt wird, dass ein Ausschluss erfolgt ist, wird ASFINAG den Kunden im SelfCare-Portal sowie per E-Mail informieren.

Die ASFINAG ist nicht verpflichtet, die Rechtmäßigkeit des Ausschlusses der Toll Collect zu prüfen und trägt hierfür auch keine Verantwortung.

## **2.11 Nachentrichtung der Maut**

Im Falle einer nicht ordnungsgemäßen Mautentrichtung hat der Kunde die Maut in Entsprechung des Punktes 7 des Teils B der Mautordnung nachzuentrichten. Sowohl bei der Nachzahlung an einer GO-Vertriebsstelle, bei einem Mautaufsichtsorgan als auch im Falle der zentralen Nachzahlung ist die für Österreich gültige Fahrzeuggerätenummer, das Kraftfahrzeugkennzeichen und das Land, in dem das Kraftfahrzeug zugelassen wurde, bekanntzugeben.

Punkt 7 des Teils B der Mautordnung gilt mit der Maßgabe, dass der Erhalt einer Mauttransaktionsauskunft an den GO-Vertriebsstellen nicht möglich ist, da die TC-OBU im Fahrzeug fix eingebaut ist und daher an den GO-Vertriebsstellen nicht vorgelegt werden kann.

Die Details zu den zugelassenen Zahlungsmitteln werden im Anhang 2 zur Mautordnung geregelt.

## **2.12 Pflichten der Kraftfahrzeuglenker**

### **2.12.1 Ordnungsgemäße Anbringung und Bedienung der TC-OBU sowie Einstellung der Kategorie auf der TC-OBU**

Die ordnungsgemäße Anbringung und Bedienung der TC-OBU sowie die Einstellung der Kategorie richtet sich nach den jeweils geltenden Bedienungsvorschriften der Toll Collect. Die TC-OBU ist daher nach den Vorgaben der Toll Collect einzubauen und funktionsfähig zu halten.

Sollte ein Anhänger bzw. Sattelanhänger mitgeführt werden, muss der Kraftfahrzeuglenker die Kategorie des Kraftfahrzeuges vor der Benutzung des mautpflichtigen Straßennetzes auf der TC-OBU entsprechend der „Fahrzeuggerät Bedienungsanleitung“ der Toll Collect einstellen. Für die Deklaration der einzustellenden Kategorie ist die tatsächliche Achsanzahl des Zugfahrzeuges samt der Achsanzahl des (Sattel-) Anhängers und zwar unabhängig vom höchst zulässigen Gesamtgewicht des (Sattel-) Anhängers ausschlaggebend. Die deklarierte Achsanzahl kann am Display der TC-OBU abgelesen werden.

### 2.12.2 Überprüfung der Funktionstüchtigkeit der TC-OBU

Nach Aktivierung und Freischaltung hat der Kraftfahrzeuglenker vor jedem Fahrtantritt zu prüfen, ob die TC-OBU funktionsfähig ist und eine Mautentrichtung in Österreich grundsätzlich möglich ist. In diesem Zusammenhang wird auf das Dokument „Fahrzeuggestät Bedienungsanleitung“ der Toll Collect verwiesen.

Für den Fall, dass mit der TC-OBU die Mautentrichtung in Österreich nicht erfolgen kann, ist der Kunde verpflichtet, eine österreichische GO-Box entsprechend der Mautordnung Teil B zu verwenden. Die österreichische GO-Box kann an jeder GO-Vertriebsstelle bezogen werden. Es wird ausdrücklich darauf hingewiesen, dass der Kraftfahrzeuglenker insbesondere darauf zu achten hat, dass er beim Umstieg auf die österreichische GO-Box auch seinen Nachentrichtungsverpflichtungen gemäß Punkt 2.11 nachkommt. Dies ist deshalb von Bedeutung, weil bei Missachtung dieser Verpflichtungen (Umstieg, Nachentrichtung) nämlich der Tatbestand der Mautprellerei gemäß Punkt 10 des Teils B der Mautordnung verwirklicht werden kann.

### 2.12.3 Signaltöne der TC-OBU

Die Kraftfahrzeuglenker haben während der Fahrt auf die akustischen Signaltöne der TC-OBU zu achten. Im Falle von Unregelmäßigkeiten ist die nächstgelegene GO-Vertriebsstelle aufzusuchen, wo eine österreichische GO-Box erhalten und einer Nachzahlungsverpflichtung im Sinne von Punkt 2.11 der Mautordnung Teil C nachgekommen werden kann.

Im Sinne des Punktes 8.2.4.3 der Mautordnung Teil B sind auch im Falle der Verwendung der TC-OBU nachfolgende Signaltöne zu beachten, an die unterschiedliche Verhaltenspflichten anknüpfen:

- **EIN kurzer Signalton (Beep)**

Dieses Signal bedeutet, dass die Mautentrichtung auf Basis der eingestellten Kategorie (Achszahl) und der im Fahrzeuggestät gespeicherten EURO-Emissionsklasse bestätigt wird.

- **ZWEI kurze Signaltöne (Beep)**

Auch bei Ertönen dieses zweimaligen Signaltons hat eine Mautentrichtung auf Basis der eingestellten Kategorie (Achszahl) und der im Fahrzeuggestät gespeicherten EURO-Emissionsklasse stattgefunden. ZWEI kurze Signaltöne bedeuten die Aufforderung an den Kraftfahrzeuglenker, die nächstmögliche GO-Vertriebsstelle aufzusuchen. Der Kunde wird direkt an der GO-Vertriebsstelle über die weitere (von ihm einzuhaltende) Vorgehensweise in Kenntnis gesetzt (z. B. Information, dass es notwendig ist, eine GO-Box zurückzugeben).

Es wird darauf hingewiesen, dass das Nichtbeachten dieser Aufforderung die automatische Sperre des Fahrzeuggestät für die Mautentrichtung in Österreich zur Folge haben kann.

- **VIER kurze Signaltöne (Beep)**

VIER kurze Signaltöne bedeuten, dass die Maut nicht ordnungsgemäß entrichtet wurde (beispielsweise ertönen vier Signaltöne, wenn das Fahrzeuggestät gesperrt wurde oder eine fehlerhafte Transaktion vorliegt). In diesem Fall ist der Kunde verpflichtet, gemäß Punkt 2.11

innerhalb von 5 Stunden und 100 Kilometern eine GO-Vertriebsstelle aufzusuchen und die nicht ordnungsgemäß entrichteten Mautabschnitte nachzuentrichten.

- **KEIN Signalton (Beep)**

Kein Signalton bedeutet, dass keine Mautentrichtung stattgefunden hat (beispielsweise wenn keine Transaktion aufgrund eines technischen Fehlers stattgefunden hat). Eine Nachzahlungsverpflichtung im Sinne von Punkt 7 Teil B der Mautordnung entfällt nur dann, wenn sinngemäß die Voraussetzungen des Punktes 8.2.4.3.3 des Teils B der Mautordnung vorliegen.

- **Gleichzeitiges Mitführen der TC-OBU und des österreichischen Fahrzeuggerätes**

Für den Fall, dass sich sowohl die TC-OBU als auch die österreichische GO-Box gleichzeitig im Kraftfahrzeug befinden, besteht die Möglichkeit, dass eines dieser beiden Fahrzeuggeräte durch einen viermaligen Signalton die Nichtentrichtung der Maut anzeigt. Eine Verpflichtung zur Nachzahlung gemäß Punkt 2.11 besteht nur dann nicht, wenn durch das andere Fahrzeuggerät die Maut ordnungsgemäß entrichtet wurde, was durch einen oder zwei kurze Signaltöne angezeigt wird.

### **3 ZULASSUNG VON FAHRZEUGGERÄTEN, DIE FÜR DEN EASYGO+-SERVICE FREIGESCHALTET SIND**

#### **3.1 Allgemeines**

Dem Mautkonsortium EasyGo (Mautbetreiber aus Dänemark, Norwegen, Schweden und Österreich) ist es gemeinsam gelungen, eine Ein-Vertrags-Interoperabilitätslösung für Kraftfahrzeuge über 3,5 t hzG (nachfolgend „EasyGO+-Service“) umzusetzen.

Bei ordnungsgemäßer Nutzung des EasyGO+-Service kann unter Verwendung eines einzigen Fahrzeuggeräts, welches für den EasyGO+-Service freigeschaltet ist (nachfolgend „EasyGO+-OBU“) die fahrleistungsabhängige Maut in Österreich sowie unter anderem die Maut an zahlreichen Stellen in Dänemark, Schweden und Norwegen entrichtet werden.

Ausdrücklich hingewiesen wird an dieser Stelle, dass die Mautentrichtung in Österreich für Kfz über 3,5 t hzG für den Service-Nutzer nur dann möglich ist, wenn der EasyGO+-Service freigeschaltet ist. Hingegen ist bei Nutzung des Services EasyGo (unabhängig des höchstzulässigen Gesamtgewichts des Kraftfahrzeugs) die Mautentrichtung in Österreich nicht möglich.

Die beteiligten Maut(stellen)betreiber bzw. weitere nützliche Informationen zu EasyGo bzw. zum EasyGO+-Service finden sich auf [www.easygo.com](http://www.easygo.com). ASFINAG übernimmt jedoch keine Verantwortung oder Haftung für die Aktualität, Vollständigkeit und Richtigkeit der auf [www.easygo.com](http://www.easygo.com) angeführten Informationen, die jederzeit und ohne Vorankündigung geändert, ergänzt oder entfernt werden können.

#### **3.2 Bestimmungen zum Fahrzeuggerät (nachfolgend EasyGO+-OBU)**

Die EasyGO+-OBU kann ausschließlich bei jenen Service-Anbietern (Toll Service-Provider) bezogen und zurückgegeben werden, die den EasyGO+-Service anbieten, und sofern diese EasyGO+-OBU für die Mautentrichtung in Österreich zugelassen ist.



Folgende EasyGO+-OBU ist derzeit zur Mautentrichtung in Österreich im Sinne von § 7 BStMG zugelassen:

- „**BroBizz+**“, sofern der EasyGO+-Service bei dieser genutzt und vom Service-Anbieter „BroBizz A/S“ freigeschaltet ist.

Alleiniger Ansprechpartner für den Service-Nutzer (Service User) im Zusammenhang mit der EasyGO+-OBU ist der jeweilige Service-Anbieter des Service-Nutzers. Sämtliche Ansprüche die EasyGO+-OBU betreffend sind daher gegenüber dem Service-Anbieter geltend zu machen, insbesondere auch hinsichtlich der Erbringung von Wartungs-, Reparatur- und Austauschleistungen.

Die EasyGO+-OBU ist nach den Vorgaben des Service-Anbieters zu bedienen und funktionstüchtig zu halten. Bezüglich der Anbringung und Bedienung wird insbesondere auf Punkt 3.5.2 verwiesen.

Die gleichzeitige Verwendung mehrerer in Österreich zugelassener Fahrzeuggeräte zur elektronischen Entrichtung der Maut im selben Kraftfahrzeug kann zu Mehrfachabbuchungen der Maut führen. Eine Verpflichtung der ASFINAG zur Rückerstattung einer deswegen zu viel entrichteten Maut besteht nicht.

### **3.3 Anmeldung und Abmeldung zum EasyGO+-Service**

Die An- bzw. Abmeldung zum EasyGO+-Service fällt ausschließlich in den Aufgabenbereich des jeweiligen Service-Anbieters und ist zwischen diesem und dem Service-Nutzer zu regeln.

Festgehalten wird, dass die Nachweiserbringung und Nachweisprüfung im Zusammenhang mit der EURO-Emissionsklasse bei Verwendung einer EasyGO+-OBU nicht in den Zuständigkeitsbereich der ASFINAG fällt. Eine zusätzliche Nachweiserbringung bei ASFINAG durch den Service-Nutzer ist nicht notwendig. Jedoch hat die ASFINAG das Recht, beim Service-Anbieter jene Nachweisdokumente anzufordern, aufgrund derer eine nachweispflichtige EURO-Emissionsklasse auf der EasyGO+-OBU hinterlegt wurde. Der Service-Anbieter ist verpflichtet, dieser Aufforderung nachzukommen. Es besteht jedoch auch bei Nutzung des EasyGO+-Service die Verpflichtung des Service-Nutzers, die vom Service-Anbieter übergebene Fahrzeugdeklaration zu prüfen und gemeinsam mit jenen Nachweisen (gemäß Teil B, Punkt 5.2.3) im Kraftfahrzeug mitzuführen, die eine Überprüfung der Zuordnung einer EURO-Emissionsklasse zu einer Tarifgruppe erlauben.

Sollte – aus welchem Grund bzw. zu welchem Zeitpunkt auch immer – ein Service-Nutzer eine „lokale“, österreichische GO-Box oder ein anderes als die EasyGO+-OBU zugelassenes Fahrzeuggerät (TC-OBU, Emotach...) für die Mautentrichtung in Österreich verwendet haben, zeitgleich verwenden oder zukünftig verwenden wollen, bleiben die diesbezüglichen Abläufe sowie die Verpflichtung zur frist- und ordnungsgemäßen Nachweiserbringung der EURO-Emissionsklasse gemäß Teil B und Teil C (Punkt 1 und 2) hiervon unberührt.

### **3.4 Datenspeicherung / Datenaustausch**

Mit der Nutzung des EasyGO+-Service zur Mautentrichtung in Österreich ermächtigt der Service-Nutzer ausdrücklich die ASFINAG und den Service-Anbieter zum Austausch, zur Speicherung und zur weiteren Verarbeitung jener Daten, die erforderlich sind, damit mit der EasyGO+-OBU

- a) die Mautentrichtung in Österreich sichergestellt und vorgenommen werden kann bzw.

- b) etwaige Verstöße gegen das Verbot, das mautpflichtige Straßennetz zu benutzen, ohne die Maut ordnungsgemäß zu entrichten, geahndet werden können.

#### 3.4.1 Ordnungsgemäße Mautentrichtung mit der EasyGO+-OBU

Damit mit der EasyGO+-OBU die Mautentrichtung in Österreich erfolgen kann, werden durch ASFINAG insbesondere folgende Daten gespeichert, verarbeitet und ausgetauscht:

- Fahrzeugspezifische Daten
  - KFZ-Kennzeichen und Land der Zulassung
  - EURO-Emissionsklasse
  - Grundkategorie
  - European Vehicle Group
- Personal Account Number (PAN)
- Fahrzeuggerätenummer (EasyGO+-OBU-ID)
- Zuständiger Service-Anbieter
- Vertragsart (die durch den Service-Anbieter hinterlegt wurde)
- Daten zur Sperrung und Entsperrung der EasyGO+-OBU durch den Service-Anbieter
- Daten zur Verrechnung der Maut
  - erfolgreiche Mautabbuchungen
  - nicht-erfolgreiche Mautabbuchungen
  - nachverrechnete Mautabbuchungen
  - benutzter Mautabschnitt
  - Zeitpunkt der Mautabschnittsbenutzung

Mit Nutzung des EasyGO+-Service stimmt der Service-Nutzer zu, dass die oben genannten Daten durch ASFINAG zum Zwecke der Verrechnung der Maut sowie der Qualitätsmessung und Qualitätsanalyse gespeichert, verarbeitet und mit dem jeweiligen Service-Anbieter ausgetauscht werden können.

#### 3.4.2 Nicht-ordnungsgemäße Mautentrichtung mit der EasyGO+-OBU

Bei nicht-ordnungsgemäßer Entrichtung der Maut (siehe insbesondere auch Teil B, Pkt. 10 „Mautprellerei“), werden Daten, die notwendig sind, damit dem Zulassungsbesitzer eine schriftliche Aufforderung zur Zahlung der Ersatzmaut oder dem Informationsschreiben gemäß § 30b Abs. 1 BStMG zugestellt oder ein Verwaltungsstrafverfahren eingeleitet werden kann, durch den Service-Anbieter an die ASFINAG übermittelt.

### 3.5 Mitwirkungspflichten

#### 3.5.1 Fahrzeugdeklaration

Vor der Benutzung der österreichischen Autobahnen und Schnellstraßen besteht insbesondere die Verpflichtung des Service-Nutzers zu überprüfen, ob

- das am Kraftfahrzeug angebrachte Kennzeichen sowie das Land der Zulassung und
- die auf der EasyGO+-OBU angegebene OBU-ID

mit den auf der Fahrzeugdeklaration angegebenen Daten übereinstimmen.

Sollten die Daten auf der Fahrzeugdeklaration nicht übereinstimmen, bzw. kein gültiger EasyGO+-Servicevertrag vorliegen, ist von der Absicht, die Maut mit der EasyGO+-OBU zu entrichten, Abstand zu nehmen, andernfalls der Tatbestand der Mautprellerei verwirklicht werden kann (siehe Punkt 10 des Teils B der Mautordnung).

In diesem Fall besteht die Möglichkeit, die Maut mit der „lokalen“, österreichischen GO-Box entsprechend Teil B der Mautordnung zu entrichten (siehe auch Punkt 3.8).

Darüber hinaus besteht die Verpflichtung, die vom Service-Anbieter übergebene Fahrzeugdeklaration im Kraftfahrzeug mitzuführen und im Falle einer Kontrolle gemeinsam mit jenen Nachweisen (gemäß Teil B, Punkt 5.2.3), die eine Überprüfung der Zuordnung einer EURO-Emissionsklasse zu einer Tarifgruppe erlauben, vorzuweisen.

Ansprechpartner für etwaige Datenänderungen (insbesondere tarifrelevanter Daten) ist der jeweilige Service-Anbieter (siehe auch Punkt 3.7).

### 3.5.2 Anbringung und Bedienung der EasyGO+-OBU

Die EasyGO+-OBU ist nach den Vorgaben des Service-Anbieters zu bedienen und funktionstüchtig zu halten. Der Einbau der EasyGO+-OBU hat nach den Vorgaben des Service-Anbieters, jedoch jedenfalls bei Verwendung des mautpflichtigen österreichischen Straßennetzes in Übereinstimmung mit den Regelungen zur ordnungsgemäßen Anbringung der „lokalen“, österreichischen GO-Box (siehe insbesondere Punkt 8.1 des Teils B der Mautordnung) zu erfolgen. Andernfalls besteht die Möglichkeit der Verwirklichung des Tatbestandes der Mautprellerei (siehe Punkt 10 des Teils B der Mautordnung).

### 3.5.3 Deklaration und Einstellung der Kategorie

Der Service-Nutzer hat vor jedem Fahrtantritt die Kategorie zu überprüfen und einzustellen. Für die Deklaration der einzustellenden Kategorie ist die tatsächliche Achsanzahl des Zugfahrzeuges samt der Achsanzahl des (Sattel-)Anhängers und zwar unabhängig vom höchst zulässigen Gesamtgewicht des (Sattel-)Anhängers ausschlaggebend.

Bei Bussen und Wohnmobilen sind die Achsen eines mitgeführten Anhängers bei der Einstellung der Achsanzahl nicht zu berücksichtigen.

### 3.5.4 Überprüfung der Funktionstüchtigkeit der EasyGO+-OBU

Der Service-Nutzer hat vor, während und nach jeder Fahrt die Funktionstüchtigkeit der EasyGO+-OBU zu überprüfen. Für den Fall, dass mit der EasyGO+-OBU die Mautentrichtung in Österreich nicht erfolgen kann bzw. konnte, sollte eine „lokale“, österreichische GO-Box verwendet werden (siehe auch Punkt 3.8). Es wird ausdrücklich darauf hingewiesen, dass der Service-Nutzer bei nicht ordnungsgemäßer Mautentrichtung seinen Nachentrichtungsverpflichtungen gemäß Punkt 3.6 nachzukommen hat. Bei Missachtung dieser Verpflichtung kann nämlich der Tatbestand der Mautprellerei gemäß Punkt 10 des Teils B der Mautordnung verwirklicht werden.

### 3.5.5 Signaltöne der EasyGO+-OBU

Der Service-Nutzer hat während der Fahrt auf die akustischen Signaltöne der EasyGO+-OBU zu achten. Im Falle von Unregelmäßigkeiten hat der Service-Nutzer die nächstgelegene GO-

Vertriebsstelle aufzusuchen, wo er eine „lokale“, österreichische GO-Box (siehe auch Punkt 3.8) erhalten und seiner Nachzahlungsverpflichtung (siehe auch Punkt 3.6) nachkommen kann. Im Sinne des Punktes 8.2.4.3 der Mautordnung Teil B sind auch im Falle der Verwendung der EasyGO+-OBU nachfolgende Signaltöne zu beachten, an die unterschiedliche Verhaltenspflichten des Service-Nutzers anknüpfen:

- **EIN** kurzer Signalton (Beep)  
Dieses Signal bedeutet, dass die Mautentrichtung auf Basis der eingestellten Kategorie (Achszahl) und der in der EasyGO+-OBU gespeicherten EURO-Emissionsklasse bestätigt wird.
- **ZWEI** kurze Signaltöne (Beep)  
Zwei kurze Signaltöne bedeuten, dass die Mautentrichtung auf Basis der eingestellten Kategorie (Achszahl) und der in der EasyGO+-OBU gespeicherten EURO-Emissionsklasse bestätigt wird. Über etwaige Verhaltenspflichten des Service-Nutzers informiert der Service-Anbieter.
- **VIER** kurze Signaltöne (Beep)  
VIER kurze Signaltöne bedeuten, dass die Maut nicht ordnungsgemäß entrichtet wurde. In diesem Fall ist der Service-Nutzer verpflichtet, gemäß Punkt 3.6 eine GO-Vertriebsstelle aufzusuchen und die nicht ordnungsgemäß entrichteten Mautabschnitte nachzuentrichten. Darüber hinaus sollte eine „lokale“, österreichische GO-Box für die weitere Benutzung des mautpflichtigen Straßennetzes verwendet werden (siehe auch Punkt 3.8).
- **KEIN** Signalton (Beep)  
Kein Signalton bedeutet, dass keine Mautentrichtung stattgefunden hat. Eine Nachzahlungsverpflichtung im Sinne von Punkt 3.6 des Teils C der Mautordnung entfällt nur dann, wenn sinngemäß die Voraussetzungen des Punktes 8.2.4.3.3 des Teils B der Mautordnung vorliegen.

### 3.6 Nachentrichtung der Maut

Im Falle einer nicht ordnungsgemäßen Mautentrichtung hat der Service-Nutzer die Maut entsprechend Punkt 7 Mautordnung Teil B nachzuentrichten. Andernfalls besteht die Möglichkeit der Verwirklichung des Tatbestandes der Mautprellerei (siehe Punkt 10 des Teils B der Mautordnung). Folgende Besonderheiten gelten bei Verwendung des EasyGO+-Service:

- Die EasyGO+-OBU muss nicht bei einer GO-Vertriebsstelle vorgelegt werden, sondern es ist die Fahrzeugdeklaration zur Identifizierung vorzuweisen. Alternativ kann das Kraftfahrzeugkennzeichen und das Land, in dem das Kraftfahrzeug zugelassen wurde, bekannt gegeben werden.
- Der Erhalt einer Mauttransaktionsauskunft an einer GO-Vertriebsstelle ist nicht möglich.
- Die zentrale Nachzahlung ist ausschließlich telefonisch beim ASFINAG Service Center bei Verwendung einer zu niedrigen Kategorie möglich.
- Die Nachzahlung erfolgt direkt an ASFINAG (d. h. nicht unter Einbindung des Service-Anbieters). Die Details zu den zugelassenen Zahlungsmitteln werden im Anhang 2 zur Mautordnung geregelt.

- Eine Nachzahlung im Zusammenhang mit der EURO-Emissionsklasse ist nicht vorgesehen, da diese bereits vorab durch den zuständigen Service-Anbieter geprüft wurde.

### 3.7 Zuständigkeiten und Services

#### 3.7.1 Service-Anbieter

Für Anliegen des Service-Nutzers ist grundsätzlich der Service-Anbieter der erste Ansprechpartner. Service-Nutzer haben sich daher in folgenden beispielhaften Fällen stets an diesen zu wenden:

- An- und Abmeldungen zum EasyGO+-Service
- Personalisierung und Aushändigung der EasyGO+-OBU
- Prüfung der EURO-Emissionsklasse
- Ausstellung von Fahrzeugdeklarationen
- Zahlungsverfahren, insb. Rechnungslegung und –beauskunftung
- Datenänderungen, insb. Kraftfahrzeugdaten, Daten des Service-Nutzers, Zahlungsmittel
- Sperren- und Entsperrungen der EasyGO+-OBU (z. B. bei Verlust der EasyGO+-OBU)
- Erbringung von Wartungs-, Reparatur- und Austauschleistungen im Zusammenhang mit der EasyGO+-OBU
- Bekanntgabe von Verkauf bzw. Vermietung von Kraftfahrzeugen, die den EasyGO+-Service nutzen

#### 3.7.2 GO-Vertriebsstellen

Die GO-Vertriebsstellen stehen bei Verwendung des EasyGO+-Service insbesondere in folgenden Fällen zur Verfügung:

- Entgegennahme von Nachzahlungen
- Ausgabe von „lokalen“, österreichischen GO-Boxen
- Entgegennahme von (eventuell) zu retournierenden „lokalen“, österreichischen GO-Boxen

#### 3.7.3 ASFINAG SERVICE CENTER (ASC)

Das ASC steht dem Service-Nutzer telefonisch unter 0800 400 12 400 bzw. +43 1 955 12 66 für die Entgegennahme zentraler Nachzahlungen im Falle der Verwendung einer falschen Kategorie (Achszahl) zur Verfügung und beantwortet gerne allgemeine Fragen und Anliegen im Zusammenhang mit dem österreichischen Mautsystem.

#### 3.7.4 Besonderheiten

Service-Nutzer können Leistungen und Funktionen im SelfCare-Portal nicht in Anspruch nehmen. Ebenso stellt die ASFINAG Maut Service GmbH dem Service-Nutzer keine Einzelleistungsinformation und auch keine Sammelrechnungsaufstellung (gemäß Punkt 6 des Teils B der Mautordnung) zur Verfügung. Angebotene Serviceleistungen obliegen dem jeweiligen

Service-Anbieter, Änderungen über die Art und den Umfang dieser Leistungen sind dem Service-Anbieter vorbehalten.

### **3.8 Verwendung der „lokalen“, österreichischen GO-Box**

Für den Fall, dass mit der EasyGO+-OBU die Mautentrichtung in Österreich nicht erfolgen kann, ist der Service-Nutzer verpflichtet, eine „lokale“, österreichische GO-Box entsprechend der Mautordnung Teil B zu verwenden. Die „lokale“, österreichische GO-Box kann an jeder GO-Vertriebsstelle bezogen werden. Es wird ausdrücklich darauf hingewiesen, dass der Service-Nutzer insbesondere darauf zu achten hat, dass er beim Umstieg auf die „lokale“, österreichische GO-Box auch seinen Nachentrichtungsverpflichtungen gemäß Punkt 3.6 des Teils C bzw. Punkt 7 des Teils B der Mautordnung nachkommt. Dies ist deshalb von Bedeutung, weil bei Missachtung dieser Verpflichtungen (Umstieg, Nachentrichtung) der Tatbestand der Mautprellerei gemäß Punkt 10 des Teils B der Mautordnung verwirklicht werden kann.

Insbesondere in folgenden Fällen ist die Maut in Österreich mit einer „lokalen“, österreichischen GO-Box zu entrichten:

- bei technischen Gebrechen der EasyGO+-OBU
- im Falle einer gesperrten EasyGO+-OBU
- bei Nichtübereinstimmung der auf der Fahrzeugdeklaration angegebenen Daten mit dem am Kraftfahrzeug angebrachten Kennzeichen sowie dem Land der Zulassung und der auf der EasyGO+-OBU angegebenen OBU-ID

Ausdrücklich hingewiesen wird, dass es bei gleichzeitiger Verwendung mehrerer in Österreich zugelassener Fahrzeuggeräte zur elektronischen Entrichtung im selben Kraftfahrzeug der Maut zu Mehrfachabbuchungen der Maut führen kann. Eine Verpflichtung der ASFINAG zur Rückerstattung einer deswegen zu viel entrichteten Maut besteht nicht.

## **4 ZULASSUNG VON FAHRZEUGGERÄTEN, DIE IM ZUGE DES EUROPEAN ELECTRONIC TOLL SERVICE“ („EETS“) FÜR DIE MAUTENTRICHTUNG IN ÖSTERREICH FREIGESCHALTET SIND**

### **4.1 European Electronic Toll Service (EETS)**

In Übereinstimmung mit der Richtlinie 2019/520 vom 19. März 2019 sowie der dazugehörigen Durchführungsverordnung EU 2020/204 und der Delegierten Verordnung EU 2020/203 vom 28. November 2019 werden gemäß § 7 BStMG die Vorgaben für das EETS-Gebiet der Autobahnen- und Schnellstraßen- Finanzierungs-Aktiengesellschaft (in Folge „EETS Domain Statement“) in der jeweils gültigen Fassung auf der Website der ASFINAG (unter [www.asfinag.at](http://www.asfinag.at)) veröffentlicht.

Das EETS Domain Statement stellt einen Anhang (siehe Anhang 9) zur gegenständlichen Mautordnung dar und gilt als Bestandteil des European Electronic Toll Service (EETS).

Die nachfolgenden Bestimmungen gelten für Kunden von EETS-Anbietern („EA“), die im EETS-Gebiet der ASFINAG zugelassen sind. Das EETS-Gebiet der ASFINAG umfasst die mautpflichtigen Bundesstraßen (Autobahnen und Schnellstraßen) in Österreich. Sinngemäß

gelten die Bestimmungen auch für Kunden von zugelassenen Service-Providern, die über einen bestehenden REETS Vertrag mit der ASFINAG verfügen. Für Zwecke der besseren Lesbarkeit wird nachfolgend nur der Begriff EETS bzw. EA verwendet.

Die ASFINAG ist im Zusammenhang mit der Erbringung des EETS der Mauterheber (Toll Charger) in Österreich.

Sofern das Fahrzeuggerät (nachfolgend auch EETS-OBU) für die Mautentrichtung in Österreich durch ASFINAG zugelassen wurde, wird dieses durch den EA dem Kunden (nachfolgend „EETS-Nutzer“) zur Verfügung gestellt.

Die Mautentrichtung in Österreich für Kfz über 3,5 t hzG ist für Kunden nur dann möglich, wenn die EETS-OBU für das EETS-Gebiet der ASFINAG freigeschaltet ist.

#### **4.2 Bestimmungen zum Fahrzeuggerät (EETS-OBU)**

Eine EETS-OBU kann ausschließlich bei jenen EAs bezogen und zurückgegeben werden, die den EETS auch für das EETS-Gebiet der ASFINAG anbieten und deren EETS-OBU für die Mautentrichtung in Österreich zugelassen ist.

EETS-OBUs, die zur Mautentrichtung im Sinne von § 7 BStMG zugelassen sind, dürfen, sofern EETS genutzt werden soll, für die Mautentrichtung in Österreich durch den EA freigeschaltet werden.

Die zur Mautentrichtung zugelassenen EA sind in Anhang 2 angeführt.

Alleiniger Ansprechpartner für den EETS-Nutzer im Zusammenhang mit der EETS-OBU ist der jeweilige EA des EETS-Nutzers. Sämtliche Ansprüche die EETS-OBU betreffend sind daher gegenüber dem EA geltend zu machen, insbesondere auch hinsichtlich der Erbringung von Wartungs-, Reparatur- und Austauschleistungen.

Die EETS-OBU ist nach den Vorgaben des EAs zu bedienen und funktionstüchtig zu halten. Bezüglich der Mitwirkungspflichten des EETS-Nutzers im EETS-Gebiet der ASFINAG wird insbesondere auf Punkt 4.5. verwiesen.

#### **4.3 Anmeldung und Abmeldung zum EETS**

Die An- bzw. Abmeldung zum EETS fällt ausschließlich in den Aufgabenbereich des jeweiligen EAs und ist zwischen diesem und dem EETS-Nutzer zu regeln.

Die Nachweiserbringung und Nachweisprüfung im Zusammenhang mit der EURO-Emissionsklasse bei Verwendung einer EETS-OBU fällt nicht in den Zuständigkeitsbereich der ASFINAG. Eine zusätzliche Nachweiserbringung bei ASFINAG durch den EETS-Nutzer ist nicht notwendig. Jedoch hat die ASFINAG das Recht, beim EA jene Nachweisdokumente anzufordern, aufgrund derer eine nachweispflichtige EURO-Emissionsklasse auf der EETS-OBU hinterlegt wurde. Der EA ist gegenüber der ASFINAG verpflichtet, dieser Aufforderung nachzukommen. Es besteht jedoch auch bei Nutzung des EETS die Verpflichtung des EETS-Nutzers, die vom EA übergebene Fahrzeugdeklaration zu prüfen und gemeinsam mit den erforderlichen Nachweisen (gemäß Teil B, Punkt 5.2.3) im Kraftfahrzeug mitzuführen, um so eine Überprüfung der Zuordnung einer EURO-Emissionsklasse zu einer Tarifgruppe zu ermöglichen.

#### 4.4 Datenspeicherung / Datenaustausch

Mit der Nutzung des EETS zur Mautentrichtung in Österreich nimmt der EETS-Nutzer zur Kenntnis, dass die ASFINAG und der EA jene Daten austauschen, speichern und weiter verarbeiten, die erforderlich sind, damit mit der EETS-OBU

- a) die Mautentrichtung in Österreich sichergestellt und vorgenommen werden kann bzw.
- b) etwaige Verstöße gegen das Verbot, das mautpflichtige Straßennetz zu benutzen, ohne die Maut ordnungsgemäß zu entrichten (Mautprellerei im Sinn des § 20 Bundesstraßen-Mautgesetz), geahndet werden können.

Die ASFINAG und der EA sind dabei jeweils als datenschutzrechtlich selbständig Verantwortliche tätig.

##### 4.4.1 Ordnungsgemäße Mautentrichtung mit der EETS-OBU

Damit mit der EETS-OBU die Mautentrichtung in Österreich erfolgen kann, werden durch ASFINAG insbesondere folgende Daten gespeichert, verarbeitet und mit dem EA ausgetauscht:

- Fahrzeugspezifische Daten
- Personal Account Number (PAN)
- Fahrzeuggerätenummer (EETS-OBU-ID)
- Zuständiger EA
- Daten zur Sperrung und Entsperrung der EETS-OBU durch den EA
- Daten zur Verrechnung der Maut

Mit Nutzung des EETS nimmt der EETS-Nutzer zur Kenntnis, dass die oben genannten Daten durch ASFINAG zum Zwecke der Verrechnung der Maut sowie der Qualitätsmessung und Qualitätsanalyse gespeichert, verarbeitet und mit dem jeweiligen EA ausgetauscht werden können.

##### 4.4.2 Nicht-ordnungsgemäße Mautentrichtung mit der EETS-OBU

Bei nicht-ordnungsgemäßer Entrichtung der Maut (siehe insbesondere auch Teil B, Punkt 10 „Mautprellerei“), können Daten, die notwendig sind, damit dem Zulassungsbesitzer eine schriftliche Aufforderung zur Zahlung der Ersatzmaut oder ein Informationsschreiben gemäß § 30b Abs. 1 BStMG zugestellt oder ein Verwaltungsstrafverfahren eingeleitet werden kann, durch den EA an die ASFINAG übermittelt werden.

#### 4.5 Mitwirkungspflichten

##### 4.5.1 Fahrzeugdeklaration

Vor der Benutzung der österreichischen Autobahnen und Schnellstraßen besteht insbesondere die Verpflichtung des EETS-Nutzers zu überprüfen, ob

- das am Kraftfahrzeug angebrachte Kennzeichen sowie das Land der Zulassung und



- die auf der EETS-OBU angegebene Fahrzeuggerätenummer (OBUID)

mit den auf der Fahrzeugdeklaration angegebenen Daten übereinstimmen.

Sollten die Daten auf der Fahrzeugdeklaration nicht übereinstimmen bzw. kein gültiger EETS-Vertrag vorliegen, ist von der Absicht, die Maut mit der EETS-OBU zu entrichten, Abstand zu nehmen, andernfalls der Tatbestand der Mautprellerei verwirklicht werden kann (siehe Punkt 10 des Teils B der Mautordnung).

In diesem Fall besteht die Möglichkeit, die Maut mit der österreichischen GO-Box entsprechend Teil B der Mautordnung zu entrichten (siehe auch Punkt 4.8).

Darüber hinaus besteht die Verpflichtung, die vom EA übergebene Fahrzeugdeklaration im Kraftfahrzeug mitzuführen und im Falle einer Kontrolle gemeinsam mit jenen Nachweisen (gemäß Teil B, Punkt 5.2.3), die eine Überprüfung der Zuordnung einer EURO-Emissionsklasse zu einer Tarifgruppe erlauben, vorzuweisen.

Ansprechpartner für etwaige Datenänderungen (insbesondere tarifrelevanter Daten) ist der jeweilige EA (siehe auch Punkt 4.7).

#### 4.5.2 Anbringung und Bedienung der EETS-OBU

Die EETS-OBU ist nach den Vorgaben des EAs zu bedienen und funktionstüchtig zu halten. Der Einbau der EETS-OBU hat nach den Vorgaben des EAs, jedoch jedenfalls bei Verwendung des mautpflichtigen österreichischen Straßennetzes in Übereinstimmung mit den Regelungen zur ordnungsgemäßen Anbringung der „österreichischen GO-Box (siehe insbesondere Punkt 8.1 des Teils B der Mautordnung) zu erfolgen. Andernfalls besteht die Möglichkeit der Verwirklichung des Tatbestandes der Mautprellerei (siehe Punkt 10 des Teils B der Mautordnung).

#### 4.5.3 Deklarierung und Einstellung der Kategorie

Der EETS-Nutzer hat vor jedem Fahrtantritt die Kategorie zu überprüfen und einzustellen. Für die Deklarierung der einzustellenden Kategorie ist die tatsächliche Achsanzahl des Zugfahrzeuges samt der Achsanzahl des (Sattel-)Anhängers und zwar unabhängig vom höchst zulässigen Gesamtgewicht des (Sattel-)Anhängers ausschlaggebend.

Bei Bussen und Wohnmobilen sind die Achsen eines mitgeführten Anhängers bei der Einstellung der Achsanzahl nicht zu berücksichtigen.

#### 4.5.4 Überprüfung der Funktionstüchtigkeit der EETS-OBU

Der EETS-Nutzer hat vor, während und nach jeder Fahrt die Funktionstüchtigkeit der EETS-OBU zu überprüfen. Für den Fall, dass mit der EETS-OBU die Mautentrichtung in Österreich nicht erfolgen kann bzw. konnte, sollte eine österreichische GO-Box verwendet werden (siehe auch Punkt 3.8). Es wird ausdrücklich darauf hingewiesen, dass der EETS-Nutzer bei nicht ordnungsgemäßer Mautentrichtung seinen Nachentrichtungsverpflichtungen gemäß Punkt 4.6 nachzukommen hat. Bei Missachtung dieser Verpflichtung kann der Tatbestand der Mautprellerei gemäß Punkt 10 des Teils B der Mautordnung verwirklicht werden.

Für den Fall der Verwendung mehrerer EETS-OBUs für ein Fahrzeug hat der EETS-Nutzer vor jeder Fahrt dafür Sorge zu tragen, dass nur ein einziges Fahrzeuggerät für die Mautentrichtung in Österreich aktiv ist. Ausdrücklich darauf hingewiesen wird, dass es bei gleichzeitiger Verwendung mehrerer in Österreich zugelassener Fahrzeuggeräte im selben Kraftfahrzeug zu

Mehrfachabbuchungen der Maut kommen kann. Eine Verpflichtung der ASFINAG zur Rückerstattung deswegen zu viel entrichteter Maut besteht nicht.

#### 4.5.5 Signaltöne der EETS-OBU

Der EETS-Nutzer hat während der Fahrt auf die akustischen Signaltöne der EETS-OBU zu achten. Im Falle von Unregelmäßigkeiten hat der EETS-Nutzer die nächstgelegene GO-Vertriebsstelle aufzusuchen, wo er eine österreichische GO-Box (siehe auch Punkt 4.8) erhalten und seiner Nachzahlungsverpflichtung (siehe auch Punkt 4.6) nachkommen kann.

Im Sinne des Punktes 8.2.4.3 der Mautordnung Teil B sind auch im Falle der Verwendung der EETS-OBU nachfolgende Signaltöne zu beachten, an die unterschiedliche Verhaltenspflichten des EETS-Nutzers anknüpfen:

- **EIN** kurzer Signalton (Beep)  
Dieses Signal bedeutet, dass die Mautentrichtung auf Basis der eingestellten Kategorie (Achszahl) und der in der EETS-OBU gespeicherten EURO-Emissionsklasse bestätigt wird.
- **ZWEI** kurze Signaltöne (Beep)  
Zwei kurze Signaltöne bedeuten, dass die Mautentrichtung auf Basis der eingestellten Kategorie (Achszahl) und der in der EETS-OBU gespeicherten EURO-Emissionsklasse bestätigt wird. Über etwaige Verhaltenspflichten des EETS-Nutzers informiert der EA.
- **VIER** kurze Signaltöne (Beep)  
VIER kurze Signaltöne bedeuten, dass die Maut nicht ordnungsgemäß entrichtet wurde. In diesem Fall ist der EETS-Nutzer verpflichtet, gemäß Punkt 4.6 eine GO-Vertriebsstelle aufzusuchen und die nicht ordnungsgemäß entrichteten Mautabschnitte nachzuentrichten. Über etwaige Verhaltenspflichten des EETS-Nutzers informiert der EA, beispielsweise über einen notwendigen Austausch der EETS-OBU.
- **KEIN** Signalton (Beep)  
Kein Signalton bedeutet, dass keine Mautentrichtung stattgefunden hat. Eine Nachzahlungsverpflichtung im Sinne von Punkt 4.6 des Teils C der Mautordnung entfällt nur dann, wenn sinngemäß die Voraussetzungen des Punktes 8.2.4.3.3 des Teils B der Mautordnung vorliegen. Über etwaige Verhaltenspflichten des EETS-Nutzers informiert der EA, beispielsweise über einen notwendigen Austausch der EETS-OBU oder die ordnungsgemäße Anbringung und Bedienung der EETS-OBU.

#### 4.6 Nachentrichtung der Maut

Im Falle einer nicht ordnungsgemäßen Mautentrichtung hat der EETS-Nutzer die Maut entsprechend Punkt 7 Mautordnung Teil B nachzuentrichten. Andernfalls besteht die Möglichkeit der Verwirklichung des Tatbestandes der Mautprellerei (siehe Punkt 10 des Teils B der Mautordnung). Folgende Besonderheiten gelten bei Verwendung des EETS:

Die EETS-OBU muss nicht bei einer GO-Vertriebsstelle vorgelegt werden, sondern es ist die Fahrzeugdeklaration zur Identifizierung vorzuweisen. Alternativ können das Kraftfahrzeugkennzeichen und das Land, in dem das Kraftfahrzeug zugelassen wurde, bekannt gegeben werden.

Der Erhalt einer Mauttransaktionsauskunft an einer GO-Vertriebsstelle ist nicht möglich.

Die Nachentrichtung der Maut an einer GO-Vertriebsstelle wird ausschließlich auf Verlangen und entsprechend der Angaben des EETS-Nutzers (insbesondere befahrene und nicht ordnungsgemäß entrichtete Mautabschnitte, Anzahl der Achsen, EURO-Emissionsklasse) durchgeführt, da nur der EETS-Nutzer bestimmen kann, wann und wo keine Maut entrichtet wurde.

Die zentrale Nachzahlung ist ausschließlich telefonisch beim ASFINAG Service Center bei Verwendung einer zu niedrigen Kategorie möglich.

Die Nachzahlung erfolgt direkt an ASFINAG (d. h. nicht unter Einbindung des EAs). Die Details zu den zugelassenen Zahlungsmitteln werden im Anhang 2 zur Mautordnung geregelt.

Eine Nachzahlung im Zusammenhang mit der EURO-Emissionsklasse ist nicht vorgesehen, da diese bereits vorab durch den zuständigen EA geprüft wurde.

Die Nachzahlung der Maut bei nicht-erfolgter Transaktion durch den EETS-Nutzer ist prinzipiell bei GO-Vertriebsstellen und Mautaufsichtsorganen in Österreich mit den dort akzeptierten Zahlungsmitteln möglich, nicht jedoch über das im Rahmen von EETS verwendete Zahlungsmittel (=EETS-Zahlungsmittel). Die Nachzahlung hat gemäß den Vorgaben in der Mautordnung zu erfolgen. Zusätzlich besteht die Möglichkeit der zentralen Nachzahlung bei Verwendung einer zu niedrigen Kategorie oder einer falschen Emissionsklasse gemäß den Vorgaben in der Mautordnung.

## 4.7 Zuständigkeiten und Services

### 4.7.1 EA

Für Anliegen des EETS-Nutzers ist grundsätzlich der EA der erste Ansprechpartner. EETS-Nutzer haben sich daher in folgenden beispielhaften Fällen stets an diesen zu wenden:

- An- und Abmeldungen zum EETS
- Personalisierung und Ausgabe der EETS-OBU
- Prüfung der EURO-Emissionsklasse
- Ausstellung von Fahrzeugdeklarationen
- Zahlungsverfahren, insb. Rechnungslegung und –beauskunftung
- Datenänderungen, insb. Kraftfahrzeugdaten, Daten des EETS-Nutzers, Zahlungsmittel
- Sperren- und Entsperrungen der EETS-OBU (z. B. bei Verlust der EETS-OBU)
- Erbringung von Wartungs-, Reparatur- und Austauschleistungen im Zusammenhang mit der EETS-OBU
- Bekanntgabe von Verkauf bzw. Vermietung von Kraftfahrzeugen, die den EETS nutzen

### 4.7.2 GO-Vertriebsstellen

Die GO-Vertriebsstellen stehen bei Verwendung des EETS insbesondere in folgenden Fällen zur Verfügung:

- Entgegennahme von Nachzahlungen
- Ausgabe von, österreichischen GO-Boxen

- Entgegennahme von (eventuell) zu retournierenden, österreichischen GO-Boxen

#### 4.7.3 ASFINAG Service Center (ASC)

Das ASC steht dem EETS-Nutzer telefonisch unter 0800 400 12 400 bzw. +43 1 955 12 66 für die Entgegennahme zentraler Nachzahlungen im Falle der Verwendung einer falschen Kategorie (Achszahl) zur Verfügung und beantwortet gerne allgemeine Fragen und Anliegen im Zusammenhang mit dem österreichischen Mautsystem.

#### 4.7.4 Besonderheiten

EETS-Nutzer können Leistungen und Funktionen im SelfCare-Portal nicht in Anspruch nehmen. Ebenso stellt die ASFINAG Maut Service GmbH dem EETS-Nutzer keine Einzelleistungsinformation und auch keine Sammelrechnungsaufstellung (gemäß Punkt 6 des Teils B der Mautordnung) zur Verfügung. Angebotene Serviceleistungen obliegen dem jeweiligen EA, Änderungen über die Art und den Umfang dieser Leistungen sind dem EA vorbehalten.

### 4.8 Verwendung der österreichischen GO-Box

Für den Fall, dass mit der EETS-OBU die Mautentrichtung in Österreich nicht (ordnungsgemäß) erfolgen kann, ist der EETS-Nutzer verpflichtet, eine österreichische GO-Box oder ein anderes im EETS-Gebiet der ASFINAG zugelassenes Fahrzeuggerät zu verwenden. Die österreichische GO-Box kann an jeder GO-Vertriebsstelle bezogen werden. Es wird ausdrücklich darauf hingewiesen, dass der EETS-Nutzer insbesondere darauf zu achten hat, dass er beim Umstieg auf die österreichische GO-Box auch seinen Nachentrichtungsverpflichtungen gemäß Punkt 4.6 des Teils C bzw. Punkt 7 des Teils B der Mautordnung nachkommt. Dies ist deshalb von Bedeutung, weil bei Missachtung dieser Verpflichtungen (Umstieg, Nachentrichtung) der Tatbestand der Mautprellerei gemäß Punkt 10 des Teils B der Mautordnung verwirklicht werden kann.

Insbesondere in folgenden Fällen ist die Maut in Österreich mit einer österreichischen GO-Box zu entrichten:

- bei technischen Gebrechen der EETS-OBU
- im Falle einer gesperrten EETS-OBU
- bei Nichtübereinstimmung der auf der Fahrzeugdeklaration angegebenen Daten mit dem am Kraftfahrzeug angebrachten Kennzeichen sowie dem Land der Zulassung und der auf der EETS-OBU angegebenen OBU-ID

Ausdrücklich darauf hingewiesen wird, dass es bei gleichzeitiger Verwendung mehrerer in Österreich zugelassener Fahrzeuggeräte im selben Kraftfahrzeug zu Mehrfachabbuchungen der Maut kommen kann. Eine Verpflichtung der ASFINAG zur Rückerstattung deswegen zu viel entrichteter Maut besteht nicht. Werden zwei oder mehr Fahrzeuggeräte in einem Fahrzeug installiert oder mitgeführt, so ist der EETS-Nutzer jedoch dafür verantwortlich, die entsprechenden Fahrzeuggeräte für das konkrete EETS-Gebiet zu nutzen oder zu aktivieren.

## ANHANG 1 - VIGNETTE

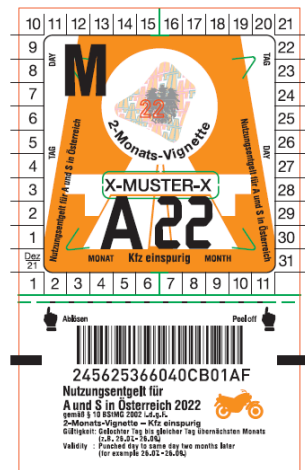
### 1 VIGNETTENLAYOUT

#### 1.1 Klebevignetten

##### 1.1.1 Klebe-Jahresvignetten KFZ bis 3,5 t



##### 1.1.2 Klebe-Zweimonatsvignette KFZ bis 3,5 t



### 1.1.3 Klebe-Zehntagesvignette KFZ bis 3,5 t



### 1.2 Digitale Vignette für KFZ bis 3,5 t



## 2 VIGNETTENPREISE

Die Vignettenpreise werden mit Verordnung der Bundesministerin für Klimaschutz, Umwelt, Energie, Mobilität, Innovation und Technologie mit dem Bundesminister für Finanzen festgelegt. Die Vignettenpreise sind nach Art des Kraftfahrzeuges und der Dauer der Benützung unterschiedlich; sie beinhalten jeweils 20 % Umsatzsteuer. Folgende Preise wurden mit der Vignettenpreisverordnung 2021 (BGBl. II Nr. 387/2021), verordnet:

Der Preis einer **Jahresvignette** beträgt für

- einspurige Kraftfahrzeuge **EUR 37,20** und
- mehrspurige Kraftfahrzeuge, deren höchstes zulässiges Gesamtgewicht nicht mehr als 3,5 Tonnen beträgt, **EUR 93,80**.

Der Preis einer **Zweimonatsvignette**, die ab dem 1. Dezember 2021 oder später zur Straßenbenützung berechtigt, beträgt für

- einspurige Kraftfahrzeuge **EUR 14,10** und
- mehrspurige Kraftfahrzeuge, deren höchstes zulässiges Gesamtgewicht nicht mehr als 3,5 Tonnen beträgt, **EUR 28,20**.

Der Preis einer **Zehntagesvignette**, die ab dem 1. Dezember 2021 oder später zur Straßenbenützung berechtigt, beträgt für

- einspurige Kraftfahrzeuge **EUR 5,60** und für
- mehrspurige Kraftfahrzeuge, deren höchstes zulässiges Gesamtgewicht nicht mehr als 3,5 Tonnen beträgt **EUR 9,60**.

## 3 BEZUGSÜBERSICHT FÜR VIGNETTEN

### 3.1 Verkaufsstellen für Klebevignetten

**Inland**            Automobilclubs:            ARBÖ, ÖAMTC  
                         Trafiken  
                         Tankstellen  
                         ASFINAG-Mautstellen

**Ausland**        Automobilclubs  
                         Tankstellen

Autorisierte Verkaufsstellen sind mit dem Klebevignetten-Symbol gekennzeichnet.

### 3.2 Bezug der Digitale Vignetten

Der Bezug der Digitalen Vignetten ist wie folgt möglich:

- im **Webshop** der ASFINAG auf [www.asfinag.at](http://www.asfinag.at)
- unter Verwendung der **ASFINAG App** „Unterwegs“
- an (frei zugänglich aufgestellten) **Automaten**
- bei ausgewählten **Vertriebsstellen**  
ASFINAG-Mautstellen

## ANHANG 2

### ZAHLUNGSARTEN UND -MITTEL:

#### 1 ZEITABHÄNGIGE MAUT (MAUTORDNUNG TEIL A I)

##### 1.1 Bezahlung einer Klebevignette oder Digitalen Vignette an den Mautstellen

Die Bezahlung einer Klebevignette oder Digitalen Vignette an den Mautstellen ist mit folgenden Zahlungsarten und -mitteln möglich:

<p><b><u>Barzahlung</u></b></p>  <p>1)</p>
<p><b><u>Debit- und Kreditkarten</u></b></p>    
<p><b><u>Tankkarten</u></b></p>      

- 1) Die Bezahlung der Klebevignette oder Digitalen Vignette mit Bargeld hat ausschließlich in EURO zu erfolgen.



## 1.2 Bezahlung einer Digitalen Vignette im Internet oder in der APP





Die Bezahlung einer Digitalen Vignette im Internet bzw. per App „Unterwegs“ ist mit folgenden Zahlungsarten und -mitteln möglich:

<p><b><u>Banküberweisung bzw. Lastschrift</u></b></p> <p>1)</p>   
<p><b><u>Debit- und Kreditkarten</u></b></p>    
<p><b><u>Wallets</u></b></p>  

1) Kein Abonnement einer Digitalen Vignette möglich.

## 1.3 Bezahlung einer Digitalen Vignette an einem Automaten

Die Bezahlung einer Digitalen Vignette an einem Automaten ist mit folgenden Zahlungsarten und -mitteln möglich:

<p><b><u>Debit- und Kreditkarten</u></b></p>    
---

#### 1.4 Entrichtung der Ersatzmaut bei einem Mautaufsichtsorgan

Die Entrichtung der Ersatzmaut bei Betretung durch ein Mautaufsichtsorgan ist mit folgenden Zahlungsarten und -mitteln möglich:

<p><b><u>Barzahlung</u></b></p>  <p>1)</p>
<p><b><u>Debit- und Kreditkarten</u></b></p> 
<p><b><u>Tankkarten</u></b></p> 

1) Die Bezahlung der Streckenmaut mit Bargeld hat ausschließlich in EURO zu erfolgen.

## 2 STRECKENMAUT (MAUTORDNUNG TEIL A II)

### 2.1 Bezahlung der Streckenmaut an den Mautstellen

Die Bezahlung der Streckenmaut an den Mautstellen ist mit folgenden Zahlungsarten und -mitteln möglich:

<p><b><u>Barzahlung</u></b></p>  <p>1)</p>
<p><b><u>Debit- und Kreditkarten</u></b></p>    
<p><b><u>Tankkarten</u></b></p>      

1) Die Bezahlung der Streckenmaut mit Bargeld hat ausschließlich in EURO zu erfolgen.

## 2.2 Bezahlung der Digitalen Streckenmaut im Internet und in der App



Die Bezahlung der Digitalen Streckenmaut im Internet bzw. per App „Unterwegs“ ist mit folgenden Zahlungsarten und -mitteln möglich:

<p><b><u>Banküberweisung bzw. -lastschrift</u></b></p> <p>1)</p>   
<p><b><u>Debit- und Kreditkarten</u></b></p>    
<p><b><u>Wallets</u></b></p>  

- 1) Kein Abonnement einer Digitalen Streckenmaut sowie der Digitalen Streckenmaut FLEX möglich.

## 2.3 Bezahlung der Digitalen Streckenmaut am Automaten

Die Bezahlung der Digitalen Streckenmaut an einem Automaten ist mit folgenden Zahlungsarten und -mitteln möglich:

<p><b><u>Debit- und Kreditkarten</u></b></p>    
---

## 2.4 Entrichtung der Ersatzmaut bei einem Mautaufsichtsorgan

Die Entrichtung der Ersatzmaut bei Betretung durch ein Mautaufsichtsorgan ist mit folgenden Zahlungsarten und -mitteln möglich:


<p><b><u>Barzahlung</u></b></p>  <p>1)</p>
<p><b><u>Debit- und Kreditkarten</u></b></p> 
<p><b><u>Tankkarten</u></b></p> 

1) Die Bezahlung der Streckenmaut mit Bargeld hat ausschließlich in EURO zu erfolgen.

### 3 FAHRLEISTUNGSABHÄNGIGE MAUT (MAUTORDNUNG TEIL B und TEIL C)













#### 3.1 Post-Pay Verfahren










3.1.1 Folgende (mit OK bezeichneten) Zahlungsmittel werden im Post-Pay Verfahren an den GO VERTRIEBSSTELLEN akzeptiert:

	GO VERTRIEBS- STELLEN
<p><b><u>Kreditkarten</u></b></p>    	<p>OK</p> <p>OK</p> <p>OK 1) 2)</p> <p>OK 1) 2)</p>

1) Nur in Österreich ausgestellte Karten [siehe Punkt 3.4.1. a) dieses Anhangs].

2) Es werden keine Debitkarten im Post-Pay Verfahren akzeptiert.

	GO VERTRIEBS- STELLEN
<p><b><u>Tankkarten</u></b></p>  <p><b>DIESEL 24</b></p>           	<p>OK</p> <p>OK</p> <p>OK</p> <p>OK</p> <p>OK</p> <p>-</p> <p>OK</p> <p>OK</p> <p>OK</p> <p>OK</p> <p>OK</p> <p>OK</p>

	GO VERTRIEBS- STELLEN
	OK
	-
	OK
	OK
	OK
	OK
	OK
	-
	OK



3.1.2 Folgende Zahlungsmittel werden im ASFINAG KUNDENSERVICE und im Internet akzeptiert

3.1.2.1 Akzeptanz im Zusammenhang mit GO-Boxen

Schriftliche und telefonische Zahlungsmittelwechsel sowie schriftliche Bestellungen von GO-Boxen für das Post-Pay Verfahren werden über das ASFINAG KUNDENSERVICE und über Internet akzeptiert.

	Zahlungsmittelwechsel		GO-Box Bestellungen	Bezahlung über Internet <sup>1)</sup>	
	Internet	schriftlich	schriftlich	über eingebbare Karte	über Post-Pay Vertrag
<p><b><u>Direkte Verrechnung</u></b></p> 	-	OK	OK	-	OK
<p><b><u>Kreditkarten</u></b></p>    	OK	OK	OK	OK	OK




<sup>1)</sup> Details zur Bezahlung mit Debit- und Kreditkarten über Internet finden sich unter Punkt 3.4.6 dieses Anhangs.

	Zahlungsmittel- wechsel		GO-Box Bestellungen	Bezahlung über Internet <sup>1)</sup>	
	Internet	schriftlich	schriftlich	über eingebbare Karte	über Post-Pay Vertrag
<b><u>Tankkarten</u></b>					
	OK	OK	OK	OK	OK
	OK	OK	OK	OK	OK
	OK	OK	OK	OK	OK
	OK	OK	OK	OK	OK
	OK	OK	OK	-	OK
	OK	OK	OK	OK	OK
	OK	OK	OK	OK	OK
	OK	OK	OK	OK	OK
	OK	OK	OK	OK	OK
	OK	OK	OK	OK	OK

<sup>1)</sup>Details zur Bezahlung mit Tankkarten über Internet finden sich unter Punkt 3.4.6 dieses Anhangs.

	Zahlungsmittel- wechsel		GO-Box Bestellungen	Bezahlung über Internet <sup>1)</sup>	
	Internet	schriftlich	schriftlich	über eingebbare Karte	über Post-Pay Vertrag
<b><u>Tankkarten</u></b>					
	OK	OK	OK	OK	OK
	OK	OK	OK	OK	OK
	OK	OK	OK	OK	OK
	OK	OK	OK	-	OK
	OK	OK	OK	OK	OK
	OK	OK	OK	OK	OK
	OK	OK	OK	OK	OK
	OK	OK	OK	OK	OK
	OK	OK	OK	OK	OK



<sup>1)</sup>Details zur Bezahlung mit Tankkarten über Internet finden sich unter Punkt 3.4.6 dieses Anhangs.

	Zahlungsmittel- wechsel		GO-Box Bestellungen	Bezahlung über Internet <sup>1)</sup>	
	Internet	schriftlich	schriftlich	über eingebbare Karte	über Post-Pay Vertrag
<b><u>Tankkarten</u></b>					
	OK	OK	OK	OK	OK
	OK	OK	OK	OK	OK
	OK	OK	OK	OK	OK

<sup>1)</sup> Details zur Bezahlung mit Tankkarten über Internet finden sich unter Punkt 3.4.6 dieses Anhangs.

3.1.2.2 Akzeptanz mit Fahrzeuggeräten aus dem Schweizer LSVA-System









Vertragsabschlüsse im Zusammenhang mit Fahrzeuggeräten aus dem Schweizer LSVA-System sind nur über das ASFINAG KUNDENSERVICE (per Brief, Telefax oder eingescannt als E-Mail) mit einem ordnungsgemäß ausgefüllten Formular oder über das SelfCare Portal möglich.

	Zahlungsmittel- wechsel		TRIPON bzw. Emotach Bestellungen	Bezahlung über Internet <sup>1)</sup>	
	Internet	schriftlich	schriftlich	über eingebbare Karte	über Post-Pay Vertrag
<b><u>Direkte Verrechnung</u></b> 	-	OK	OK	-	OK
<b><u>Kreditkarten</u></b>    	OK	OK	-	OK	OK
	OK	OK	-	OK	OK
	OK	OK	-	OK	OK

<sup>1)</sup> Details zur Bezahlung mit Debit- und Kreditkarten über Internet finden sich unter Punkt 3.4.6 dieses Anhangs.

	Zahlungsmittelwechsel		TRIPON bzw. Emotach Bestellungen	Bezahlung über Internet <sup>1)</sup>	
	Internet	schriftlich	schriftlich	über eingebbare Karte	über Post-Pay Vertrag
<b><u>Tankkarten</u></b>					
	OK	OK	OK	OK	OK
	OK	OK	OK	OK	OK
	OK	OK	OK	OK	OK
	OK	OK	OK	OK	OK
	OK	OK	OK	-	OK
	OK	OK	OK	OK	OK
	OK	OK	OK	OK	OK
	OK	OK	OK	OK	OK
	OK	OK	OK	OK	OK
	OK	OK	OK	OK	OK

<sup>1)</sup>Details zur Bezahlung mit Tankkarten über Internet finden sich unter Punkt 3.4.6 dieses Anhangs.

	Zahlungsmittel- wechsel		TRIPON bzw. Emotach Bestellungen	Bezahlung über Internet <sup>1)</sup>	
	Internet	schriftlich	schriftlich	über eingebbare Karte	über Post-Pay Vertrag
<b><u>Tankkarten</u></b>					
	OK	OK	OK	OK	OK
	OK	OK	OK	OK	OK
	OK	OK	OK	OK	OK
	OK	OK	OK	-	OK
	OK	OK	OK	OK	OK
	OK	OK	OK	OK	OK
	OK	OK	OK	OK	OK
	OK	OK	OK	OK	OK

1) Details zur Bezahlung mit Tankkarten über Internet finden sich unter Punkt 3.4.6 dieses Anhangs.

	Zahlungsmittel- wechsel		TRIPON bzw. Emotach Bestellungen	Bezahlung über Internet <sup>1)</sup>	
	Internet	schriftlich	schriftlich	über eingebbare Karte	über Post-Pay Vertrag
<b><u>Tankkarten</u></b>					
	OK	OK	OK	OK	OK
	OK	OK	OK	OK	OK
	OK	OK	OK	OK	OK
	OK	OK	OK	OK	OK

<sup>1)</sup> Details zur Bezahlung mit Tankkarten über Internet finden sich unter Punkt 3.4.6 dieses Anhangs.



3.1.2.3 Akzeptanz im Zusammenhang mit TOLL2GO Fahrzeuggeräten









Vertragsabschlüsse im Zusammenhang mit TOLL2GO Fahrzeuggeräten sind nur über das ASFINAG SelfCare Portal möglich.

	Zahlungsmittel- wechsel		TOLL2GO Bestellungen		Bezahlung über Internet <sup>1)</sup>	
	Internet	schriftlich	über eingebbare Karte	über Post-Pay Vertrag	über eingebbare Karte	über Post-Pay Vertrag
<p><b><u>Direkte Verrechnung</u></b></p> 	-	OK	-	OK	-	OK
<p><b><u>Kreditkarten</u></b></p> 	OK	OK	OK	OK	OK	OK
	OK	OK	OK	OK	OK	OK
	OK	OK	OK	OK	OK	OK
	OK	OK	OK	OK	OK	OK





<sup>1)</sup> Details zur Bezahlung mit Debit- und Kreditkarten über Internet finden sich unter Punkt 3.4.6 dieses Anhangs.

	Zahlungsmittel- wechsel		TOLL2GO Bestellungen		Bezahlung über Internet <sup>1)</sup>	
	Internet	schriftlich	über eingebbare Karte	über Post-Pay Vertrag	über eingebbare Karte	über Post-Pay Vertrag
<b><u>Tankkarten</u></b>						
 <b>DIESEL 24</b>	OK	OK	OK	OK	OK	OK
	OK	OK	OK	OK	OK	OK
	OK	OK	OK	OK	OK	OK
	OK	OK	OK	OK	OK	OK
	OK	OK	OK	OK	-	OK
	OK	OK	OK	OK	OK	OK
 / 	OK	OK	OK	OK	OK	OK
	OK	OK	OK	OK	OK	OK
	OK	OK	OK	OK	OK	OK

<sup>1)</sup>Details zur Bezahlung mit Tankkarten über Internet finden sich unter Punkt 3.4.6 dieses Anhangs.

	Zahlungsmittel- wechsel		TOLL2GO Bestellungen		Bezahlung über Internet <sup>1)</sup>	
	Internet	schriftlich	über eingebbare Karte	über Post-Pay Vertrag	über eingebbare Karte	über Post-Pay Vertrag
<b><u>Tankkarten</u></b>						
	OK	OK	OK	OK	OK	OK
	OK	OK	OK	OK	OK	OK
	OK	OK	OK	OK	OK	OK
	OK	OK	OK	OK	-	OK
	OK	OK	OK	OK	-	OK
	OK	OK	OK	OK	OK	OK
	OK	OK	OK	OK	OK	OK
	OK	OK	OK	OK	OK	OK


<sup>1)</sup>Details zur Bezahlung mit Tankkarten über Internet finden sich unter Punkt 3.4.6 dieses Anhangs.

	Zahlungsmittel- wechsel		TOLL2GO Bestellungen		Bezahlung über Internet <sup>1)</sup>	
	Internet	schriftlich	über eingebbare Karte	über Post-Pay Vertrag	über eingebbare Karte	über Post-Pay Vertrag
<b><u>Tankkarten</u></b>						
	OK	OK	OK	OK	OK	OK
	OK	OK	OK	OK	OK	OK
	OK	OK	OK	OK	OK	OK
	OK	OK	OK	OK	OK	OK

<sup>1)</sup> Details zur Bezahlung mit Tankkarten über Internet finden sich unter Punkt 3.4.6 dieses Anhangs.

### 3.1.2.4 Akzeptanz im Zusammenhang mit dem EasyGo+ Service

Vertragsabschlüsse im Zusammenhang mit dem EasyGo+ Service sind nur über die EasyGo Toll Service Provider möglich, die den EasyGo+ Service anbieten.

	Typen- bezeichnung der zugelassenen OBU	OBU Bestellungen beim TSP <sup>1)</sup>	Bezahlung im Vertriebsnetz	Bezahlung über Internet <sup>2)</sup>
 <b>BroBizz A/S</b>	OBU-4021-01K	OK	-	-

<sup>1)</sup> TSP ... Toll Service Provider

<sup>2)</sup> Details zur Bezahlung mit Tankkarten über Internet finden sich unter Punkt 3.4.6 dieses Anhangs.

### 3.1.2.5 Akzeptanz im Zusammenhang mit dem EETS Service

Vertragsabschlüsse im Zusammenhang mit dem EETS Service sind nur über die Toll Service Provider möglich, die den EETS Service anbieten.

	Typen- bezeichnung der zugelassenen OBU	OBU Bestellungen schriftlich beim TSP <sup>1)</sup>	Bezahlung im Vertriebsnetz	Bezahlung über Internet
 <b>AS24 / Total Energies</b>	Sitraffic Sensus Unit C3077 (SSU C3077)	OK	-	-
 <b>Axxès</b>	OBU-5310-00A, TS3290/00A, TS3290/00B	OK	-	-
 <b>DKV Euro Service GmbH &amp; Co. KG</b>	OBU-4021-01K oder SSU C3080-T4E	OK	-	-
 <b>Eurotoll</b>	Sitraffic Sensus Unit C3077 (SSU C3077)	OK	-	-
 <b>EW EUROWAG</b>	Princip U850	OK	-	-
 <b>MULTI SERVICE</b>	Billien OBU 5050	OK	-	-
 <b>Telepass S.p.A.</b>	TLPDM03-HE oder ETOLL2ST-1HE	OK	-	-
 <b>TOLLTICKETS</b>	OBU-5310-00A	OK	-	-

1) TSP ... Toll Service Provider

## 3.2 Pre-Pay Verfahren

3.2.1 Folgende Zahlungsarten und -mittel sind im Pre-Pay Verfahren möglich:

**Barzahlung**



Die Bezahlung in Bargeld erfolgt grundsätzlich in EURO, Ausnahmen werden an den Vertriebsstellen in Ungarn gemacht, wo Forint akzeptiert werden.

**Debit- und Kreditkarten**



**Tankkarten**



3.2.2 Bezahlung über Internet

Im Pre-Pay Verfahren stehen auch die unter Punkt 3.4.6 dieses Anhangs beschriebenen Möglichkeiten zur Bezahlung zur Verfügung. Die hierfür zugelassenen Zahlungsarten und –mittel sind unter Punkt 3.1.2 dieses Anhangs unter der Rubrik „Bezahlung über Internet“ in der Spalte „Zahlung über eingebbare Karte“ beschrieben.

**3.3 Nachentrichtung der Maut, Ersatzmaut und Sicherheitsleistung (bei Betretung durch ein Mautaufsichtsorgan)**

Bei Betretung durch ein Mautaufsichtsorgan werden die folgenden Zahlungsmittel für die jeweiligen Zahlungen (Nachentrichtung der Maut, Ersatzmaut und Sicherheitsleistungen) akzeptiert.

	Nachentrichtung der Maut	Ersatzmaut	Sicherheitsleistung
<p><b><u>Barzahlung</u></b></p> 	OK	OK	OK
<p><b><u>Debit- und Kreditkarten</u></b></p>    	OK	OK	OK



	Nachentrichtung der Maut	Ersatzmaut	Sicherheitsleistung
<b><u>Tankkarten</u></b>			
 <b>DIESEL 24</b>	OK	OK	-
	OK	OK	-
	OK	OK	-
	OK	OK	-
	OK	OK	-
	OK	OK	-
	OK	OK	-
	OK	OK	-
	OK	OK	-
	OK	OK	-
	OK	OK	-

### 3.4 Spezielle Themen für die Bezahlung der fahrleistungsabhängigen Maut

#### 3.4.1 Sonderthemen bei Zahlungen im Post-Pay Verfahren

##### a) Bezahlung mit Debit- und Kreditkarten

Es werden nur Mastercard und VISA Karten zugelassen, die mit folgenden Issuer-Codes (die ersten vier bis sechs Stellen der Kartennummer) beginnen:

<u>VISA</u>	<u>Mastercard</u>
4003 02	5266 xx
4103 64	5329 53
4103 66	5329 54
4103 67	5433 15
4103 68	5442 71
4166 09	5449 90
4220 93	5473 18
4222 10	5448 95
4222 11	5492 52
4238 01	5521 71
4273 13	
4273 23	
4277 98	
4277 99	
4313 37	
4378 98	
4438 77	
4484 70	
4548 18	
4548 25	
4548 28	
4568 48	
4665 55	
4904 73	
4904 74	
4985 37	

Dies entspricht weitgehend den in Österreich ausgestellten VISA- und Mastercard Karten.

Die beschränkte Akzeptanz von Mastercard- und VISA-Karten beruht auf fehlenden Zahlungsgarantien dieser internationalen Kartenorganisationen gegenüber der ASFINAG.

Die American Express und Diners Club Karten dagegen sind für das Post-Pay Verfahren unabhängig vom Ausstellungsland der Karten zugelassen.

b) Freigabe für Bezahlung im Post-Pay Verfahren über und durch Tankkartenaussteller

Neben Kreditkartenausstellern haben auch Tankkartenaussteller gegenüber der ASFINAG Zahlungsgarantien abzugeben und behalten sich dementsprechend die Entscheidung vor, welche ihrer Kunden für das Post-Pay Verfahren zugelassen werden. Die zugelassenen Kunden (Kartennummern) werden auf eine so genannte „White List“ gestellt. Während einige Tankkartenaussteller allen gültigen Karten eine pauschale Freigabe für Post-Pay erteilen und sie automatisch auf die „White List“ setzen, geben andere die einzelnen Kunden (Kartennummern) erst nach einer individuellen Bonitätsprüfung frei. Die Anfragen hierbei sind an den jeweiligen Tankkartenaussteller zu richten.

c) Abschluss von Post-Pay Verträgen an GO VERTRIEBSSTELLEN

Wird an einer GO VERTRIEBSSTELLE ein Post-Pay Vertrag abgeschlossen, können alle für dieses Verfahren unter Punkt 3.1.1 als zugelassen aufgeführte Zahlungsmittel benutzt werden. Der Vertrag kommt durch die Überlassung der GO-Box einerseits und die Zahlung des Bearbeitungsentgeltes für den Systemzugang andererseits zustande.

d) Abschluss von Post-Pay Verträgen mit schriftlicher Bestellung

ASFINAG Maut Service GmbH nimmt schriftliche Bestellungen für GO-Boxen oder andere zugelassene Fahrzeuggeräte im Post-Pay Verfahren entgegen, wobei die gewünschte Zahlungsart bzw. das gewünschte Zahlungsmittel bei der Bestellung zusammen mit anderen Informationen angegeben werden muss.

Eine schriftliche Bestellung einer GO-Box, bei der die Zahlung über eine Tankkarte erfolgen soll, muss grundsätzlich an das Kartenunternehmen übermittelt werden.

Eine schriftliche Bestellung zur Verwendung eines Fahrzeuggerätes aus dem Schweizer LSVA-Systems muss unabhängig vom verwendeten Zahlungsmittel direkt an ASFINAG gesandt werden (entweder unter Verwendung des SelfCare Portals oder der zur Verfügung gestellten Formulare; Details hierzu, siehe Mautordnung, Teil C, Pkt. 1.3).

e) Sperren von GO-Boxen oder anderen zugelassenen Fahrzeuggeräten für das Post-Pay Verfahren

Wird von einer Kartenfirma eine Zahlungsgarantie nicht mehr erteilt, so muss die GO-Box oder ein anderes zugelassenes Fahrzeuggerät gesperrt werden und die weitere Nutzung des mautpflichtigen Straßennetzes wird untersagt. Wird das mautpflichtige Straßennetz mit der gesperrten GO-Box oder einem anderen zugelassenen Fahrzeuggerät benutzt, so finden keine Mauttransaktionen bzw. -abbuchungen statt (siehe auch Punkt 10 Mautordnung Teil B). Dies wird dem Kraftfahrzeuglenker akustisch signalisiert. Der Kraftfahrzeuglenker hat bei der nächsten GO VERTRIEBSSTELLE die Sperre seiner GO-Box oder eines anderen zugelassenen Fahrzeuggerätes mit einem gültigen Zahlungsmittel aufzuheben und die bis dahin angefallene Maut gemäß den Bedingungen des Punktes 7 Mautordnung Teil B nach zu entrichten, da er sonst den Tatbestand der Mautprellerei erfüllt (siehe Punkt 10 Mautordnung Teil B).

Setzt ein Tankkartenaussteller eine Karte auf seine Sperrliste, so wird diese auch für das Post-Pay Verfahren gesperrt.

Bei einer Zahlung mit Kreditkarte kommt es dann zu einer Sperre der GO-Box oder eines anderen zugelassenen Fahrzeuggerätes, wenn die Zahlungstransaktion vom Kartenaussteller abgewiesen wurde. Dazu kommt es, insbesondere wenn

- ein Einkaufsrahmen überschritten wurde,
- die Abrechnungen der Kreditkartenfirma vom Karteninhaber nicht beglichen wurden,
- die Karte wegen Diebstahl/Verlust gesperrt wurde,
- die Karte oder das Konto nicht mehr existiert.

#### f) Direkte Verrechnung mit ASFINAG via GO Direkt

GO Direkt ist die direkte Abrechnung mit ASFINAG für Post-Pay Verträge. Hierbei erhalten die Kunden ihre Rechnung von ASFINAG.

Die ASFINAG ist berechtigt, den GO Direkt Kunden ab dem 01.07.2009 eine jährliche Abschluss- und - Behalteprämie in Höhe von 0,3% der im - jeweils zwölf Monate umfassenden - Verrechnungszeitraum angefallenen und verrechneten Mautentgelte im Nachhinein zu gewähren. Für die Berechnung der jährlich auszubezahlenden Abschluss- und Behalteprämie sind daher die vorangegangenen zwölf Monate gerechnet ab dem Tag des jeweiligen Vertragsabschlusses, erstmals ab dem 01.07.2009 maßgebend. Eine Abschluss- und – Behalteprämie wird nur dann gewährt, wenn am jeweiligen Stichtag gegenüber dem GO Direkt Kunden das Vertragsverhältnis weiterhin aufrecht ist und auch während des Verrechnungszeitraums durchgehend bestanden hat. Für bereits bestehende Kunden, wird die Abschluss- und Behalteprämie daher erstmals am 01.07.2010 (Stichtag) - ausbezahlt, für Neukunden richtet sich der Stichtag nach dem Tag und Jahr des jeweiligen Vertragsabschlusses. Die Gewährung erfolgt dergestalt, dass seitens der ASFINAG der relevante Prämienbetrag vom jeweiligen dem Stichtag nachfolgenden Rechnungsbetrag in Abzug gebracht wird, wobei der jeweilige Prämienabzugsbetrag in der Rechnung ausgewiesen wird.

#### 3.4.2 Ausnahmen bei Zulassung von Tankkarten

Sind die Karten eines Tankkartenausstellers als Zahlungsmittel im Pre-Pay oder Post-Pay Verfahren zugelassen, so gilt dies in der Regel für alle gültigen, nicht gesperrten Karten.

In Ausnahmefällen haben Tankkartenaussteller mit ASFINAG spezifische Grenzen vereinbart. Nicht zugelassen können beispielsweise sein:

- Karten, die in einem bestimmten Land herausgegeben wurden
- Karten mit einem bestimmten Issuer-Code (Bei einem Issuer-Code handelt es sich um die ersten vier bis sechs Ziffern der Kartenummer)

Die genauen Bestimmungen erfährt der Karteninhaber direkt beim Aussteller seiner Tankkarte.

### 3.4.3 Zahlungsarten und -mittel betreffend Kostenersatz für in VERLUST geratene GO-Boxen

Der Kostenersatz für in VERLUST geratene GO-Boxen kann mit den für Pre-Pay gültigen Zahlungsarten und -mittel an den GO VERTRIEBSSTELLEN erstattet werden. Eine Ausnahme bilden nur die EuroShell Karten, mit denen der GO-Box Kostenersatz nicht geleistet werden kann.

Zusätzlich kann bei Post-Pay Verträgen, die nicht aufgrund einer Zahlungsmittelsperre gesperrt sind, der Kostenersatz über das beim Post-Pay Vertrag hinterlegte Zahlungsmittel auch an den GO VERTRIEBSSTELLEN bezahlt werden. Dadurch ist keine physische Vorlage eines akzeptierten Zahlungsmittels an den GO VERTRIEBSSTELLEN nötig.

### 3.4.4 Abgerechnete Kraftfahrzeuge je Karte

Bei Zahlung mit Debit- oder Kreditkarte können unabhängig von Zahlungsverfahren (Pre-Pay oder Post-Pay Verfahren) mehrere Kraftfahrzeuge (GO-Boxen) über eine Karte abgerechnet werden.

Bei Zahlung mit Tankkarte gibt es unterschiedliche Regelungen. Bei einigen Tankkartenausstellern darf je Karte nur ein Kraftfahrzeug, bei anderen können mehrere Kraftfahrzeuge abgerechnet werden. Die genauen Bestimmungen erfährt der Karteninhaber direkt beim Aussteller seiner Tankkarte.

### 3.4.5 Nachzahlung und Nachverrechnung der Maut bei einer GO VERTRIEBSSTELLE

Eine Nachzahlung oder eine Nachverrechnung der Mautabschnitte im Sinne von Punkt 7 der Mautordnung Teil B kann mit den für Pre-Pay gültigen Zahlungsarten und -mitteln (vgl. hierzu Punkt 3.2 dieses Anhangs) an den GO VERTRIEBSSTELLEN vorgenommen werden.

Zusätzlich kann bei Post-Pay Verträgen, die nicht aufgrund eines gesperrten Zahlungsmittels gesperrt sind, eine Nachzahlung über das beim Post-Pay Vertrag hinterlegte Zahlungsmittel auch an den GO VERTRIEBSSTELLEN bezahlt werden. Dadurch ist keine physische Vorlage eines akzeptierten Zahlungsmittels an den GO VERTRIEBSSTELLEN nötig.

### 3.4.6 Bezahlung über Internet

Für Bezahlvorgänge im SelfCare Portal stehen die in der unter Punkt 3.1.2 dieses Anhangs unter der Rubrik „Bezahlung über Internet“ angeführten Möglichkeiten zur Verfügung.

- Die in der Spalte „Zahlung über Post-Pay Vertrag“ mit „OK“ markierten Zahlungsmittel verwenden das im Post-Pay Verfahren bereits hinterlegte Zahlungsmittel für die Abrechnung, wenn dieses nicht aufgrund einer Zahlungsmittelsperre nicht zugelassen ist.
- Die in der Spalte „Zahlung über eingebare Karte“ mit „OK“ markierten Zahlungsmittel können unter Bekanntgabe einer Kartenummer samt Ablaufdatum und der Kartenprüfnummer bei Kreditkarten als Zahlungsmittel für die Abrechnung verwendet werden, sofern dieses vom Kartenherausgeber autorisiert wird.

Die angeführten Zahlungsmöglichkeiten dienen jedoch lediglich als unverbindliche Information. Falls eine Zahlungsart bzw. ein Zahlungsmittel trotz Anführung als zugelassene Zahlungsmöglichkeit abgelehnt werden sollte, könnte dies auf einer Regelung des Kartenherausgebers, wie z.B. eine Betragsgrenze für diese Art der Transaktionen, beruhen. Die genauen Bestimmungen erfährt der Karteninhaber direkt bei seinem Kartenherausgeber.

#### Zentrale Nachzahlung

Über das SelfCare Portal steht dem Kunden die Möglichkeit zur Verfügung, im Falle der Verwendung einer zu niedrigen Kategorie und/oder niedrigen Tarifgruppe unter den in Punkt 7.2 der Mautordnung Teil B genannten Voraussetzungen die nichtentrichtete Maut im Nachhinein zentral zu begleichen.

## ANHANG 3a: AUSNAHMEANTRAG - zeitabhängige Maut (Vignette)

info@asfinag.at

Fax: +43/ 1 955 12 77

ANTRAGSNUMMER: xxxxxxxxxxxxxxxx (wird von ASFINAG vergeben)

### ANTRAG

gem. § 5 Abs. 2 BStMG iVm Punkt 1.3.3.2.2 der Mautordnung Teil A I  
auf vorübergehende Ausnahme von der Mautpflicht

Ich / Wir beantrage(n) aufgrund des Anlassfalls „.....“  
die Erteilung der vorübergehenden Ausnahme von der Mautpflicht und führe(n) nachfolgendes  
wahrheitsgetreu an:

#### 1. GRUND UND ZEIT DER MAUTBEFREIUNG

Datum der Einzelfahrt: .....  
Zeitraum der Fahrt: ..... bis .....  
Fahrtstrecke (Anschlussstellen): .....  
Angaben zur Fracht: .....

#### 2. ANGABEN ZUM KRAFTFAHRZEUG

Nationalität / KFZ-Kennzeichen: ..... / .....  
Kraftfahrzeugart: .....

#### 3. ANGABEN ZUM ZULASSUNGSBESITZER

Vor- und Zuname (Firmenwortlaut) / Adresse: ..... / .....  
Ansprechpartner: .....  
Tel. Nr. / Fax Nr. / Email: ..... / ..... / .....

#### 4. ANGABEN ZUR HILFSORGANISATION

Name / Adresse: ..... / .....  
Ansprechpartner: .....  
Tel. Nr. / Fax Nr. / Email: ..... / ..... / .....  
Auftraggeber des Hilfstransports (Vor- und Zuname / Firmenwortlaut und Adresse):  
.....

Der vollständig ausgefüllte, mit der erteilten Antragsnummer versehene und unterfertigte Antrag (Original) ist  
während der mautbefreiten Fahrt mitzuführen und auf Verlangen als Nachweis der Berechtigung vorzuweisen.  
Entfernt sich der Kraftfahrzeuglenker von seinem Kraftfahrzeug, so hat er den ausgestellten Ausnahmeantrag so  
sichtbar hinter der Windschutzscheibe anzubringen, dass die Benützungsberechtigung (insbesondere Grund und  
Zeit der Mautbefreiung, sowie Kraftfahrzeugkennzeichen) unmittelbar von außen sicht- und kontrollierbar ist.

.....  
(Unterschrift des Zulassungsbesitzers)

.....  
(Unterschrift der Hilfsorganisation / Auftraggeber)

[Ort], am .....

**ANHANG 3b**

**AUSNAHMEANTRAG für Kraftfahrzeuge über 3,5 Tonnen hzG**

ANTRAGSNUMMER: xxxxxxxxxxxxxxxx (wird von ASFINAG vergeben)

**ANTRAG**

gem. § 5 Abs. 2 BStMG iVm Punkt 3.3.2. Mautordnung Teil B  
auf vorübergehende Ausnahme von der Mautpflicht

Ich / Wir beantrage(n) aufgrund des Anlassfalls „.....“  
die Erteilung der vorübergehenden Ausnahme von der Mautpflicht und führe(n) nachfolgendes  
wahrheitsgetreu an:

**1. GRUND UND ZEIT DER MAUTBEFREIUNG**

Datum der Einzelfahrt: .....  
Zeitraum der Fahrt: ..... bis .....  
Fahrtstrecke (Anschlusstellen): .....  
Angaben zur Fracht: .....

**2. ANGABEN ZUM KRAFTFAHRZEUG**

Nationalität / KFZ-Kennzeichen: ..... / .....  
Kraftfahrzeugart: ..... / .....  
GO-Box Nummer im Post-Pay Verfahren (falls vorhanden) .....

**3. ANGABEN ZUM ZULASSUNGSBESITZER**

Vor- und Zuname (Firmenwortlaut) / Adresse: ..... / .....  
Ansprechpartner: .....  
Tel. Nr. / Fax Nr. / Email: ..... / ..... / .....

**4. ANGABEN ZUR HILFSORGANISATION**

Name / Adresse: ..... / .....  
Ansprechpartner: .....  
Tel. Nr. / Fax Nr. / Email: ..... / ..... / .....  
Auftraggeber des Hilfstransports (Vor- und Zuname / Firmenwortlaut und Adresse):  
.....

Der vollständig ausgefüllte, mit der erteilten Antragsnummer versehene und unterfertigte Antrag (Original) ist während der mautbefreiten Fahrt mitzuführen und auf Verlangen als Nachweis der Berechtigung vorzuweisen. Die Befreiung von der Entrichtung der Maut setzt voraus, dass eine für das Pre-Pay Verfahren genutzte GO-Box durch den Nutzer für die Dauer der mautbefreiten Fahrt außer Funktion gesetzt wird (entweder durch Entfernung aus dem Kraftfahrzeug oder durch ordnungsgemäßen Verschluss in der Abschirmverpackung). Sollte die GO-Box im Pre-Pay Verfahren nicht außer Funktion gesetzt werden, kommt es systembedingt zu einer Mauttransaktion bzw. -abbuchung. In einem solchen Fall ist die Rückerstattung der abgebuchten Beträge ausgeschlossen.

.....  
(Unterschrift des Zulassungsbesitzers)

.....  
(Unterschrift der Hilfsorganisation / Auftraggeber)

[Ort], am .....



**ANHANG 3c: AUSNAHMEANTRAG – Streckenmaut**

info@asfinag.at

Fax: +43/ 1 955 12 77

ANTRAGSNUMMER: xxxxxxxxxxxxxxxx (wird von ASFINAG vergeben)

**ANTRAG**

gem. § 5 Abs. 2 BStMG iVm Punkt 2.3.2. der Mautordnung Teil A II  
auf vorübergehende Ausnahme von der Mautpflicht

Ich / Wir beantrage(n) aufgrund des Anlassfalls „.....“  
die Erteilung der vorübergehenden Ausnahme von der Mautpflicht und führe(n) nachfolgendes  
wahrheitsgetreu an:

**1. GRUND UND ZEIT DER MAUTBEFREIUNG**

Datum der Einzelfahrt: .....  
Zeitraum der Fahrt: ..... bis .....  
Fahrtstrecke einfach / hin und retour  
Betreffende Mautstelle: A 13 / S16 / A 10 / A-11 / A 9  
Angaben zur Fracht: .....

**2. ANGABEN ZUM KRAFTFAHRZEUG**

Nationalität / KFZ-Kennzeichen: ..... / .....  
Kraftfahrzeugart: .....

**3. ANGABEN ZUM ZULASSUNGSBESITZER**

Vor- und Zuname (Firmenwortlaut) / Adresse: ..... / .....  
Ansprechpartner: .....  
Tel. Nr. / Fax Nr. / Email: ..... / ..... / .....

**4. ANGABEN ZUR HILFSORGANISATION**

Name / Adresse: ..... / .....  
Ansprechpartner: .....  
Tel. Nr. / Fax Nr. / Email: ..... / ..... / .....  
Auftraggeber des Hilfstransports (Vor- und Zuname / Firmenwortlaut und Adresse):  
.....

Der vollständig ausgefüllte, mit der erteilten Antragsnummer versehene und unterfertigte Antrag (Original) ist an  
der betreffenden Mautstelle abzugeben. Im Falle einer Retourfahrt ist eine Kopie anzufertigen und diese  
ebenfalls bei der Rückfahrt an der Mautstelle abzugeben.

.....  
(Unterschrift des Zulassungsbesitzers)

.....  
(Unterschrift der Hilfsorganisation / Auftraggeber)

[Ort], am .....



## **ANHANG 3f: ANTRAG PENDLERKARTE FÜR BERUFSPENDLER**

- Mautstelle Bosruck, A-8940 Liezen, Reitthal 38
- Mautstelle Gleinalm, A-8770 St. Michael, Vorderlainsach 34
- Mautstelle Schönberg, A-6141 Schönberg, Brennerautobahn 4
- Mautstelle St. Jakob, A-6580 St. Jakob am Arlberg
- Mautstelle St. Michael/Lungau, A-5582 St. Michael/Höf 55

### **Vom Antragsteller/von der Antragstellerin auszufüllen:**

#### **Antragsteller/Antragstellerin:**

Vor- und Zuname:

Beruf:

Anschrift d. Hauptwohnsitzes:

Kürzeste Straßenverbindung zw. Arbeitsstätte und Hauptwohnsitz:

(Autokilometerangabe)

#### **Dienstgeber:**

Ständiger Dienstort:

### **Daten des Zulassungsscheines (Fahrzeug muss auf Antragsteller/Antragstellerin zugelassen sein!):**

Kennzeichen:

Ausgestellt auf:

Ausstellungsbehörde:

### **Erklärung:**

#### **Ich erkläre hiermit, dass ich die Voraussetzungen lt. Mautordnung erfülle:**

- Der Antragsteller ist Arbeitnehmer/Die Antragstellerin ist Arbeitnehmerin.
- Wohnort und Arbeitsplatz werden durch geeignete Bestätigungen glaubhaft und überprüfbar nachgewiesen. Die Benutzung der mautpflichtigen Strecke muss entweder unabdingbar sein oder zumindest die kürzeste Strecke darstellen.
- Die Jahreskarte für Pendler wird nur auf ein für den Pendler zugelassenes Kraftfahrzeug ausgestellt.

Ich nehme zur Kenntnis, dass die missbräuchliche Verwendung der Pendlerkarte (insbesondere der Gebrauch durch andere Personen als den Antragsteller/dieAntragstellerin), oder die Angabe von falschen Informationen gegenüber der ASFINAG den sofortigen Entzug der Karte sowie allfällige Schadenersatzansprüche gegenüber dem Antragsteller/der Antragstellerin nach sich zieht.

Unterschrift des Antragsteller/der Antragstellerin: ..... Ort, Datum: .....

(Bitte beachten Sie die Folgeseite!)

**Vom Dienstgeber auszufüllen:**

**Dienstgeberbestätigung:**

Hiermit bestätige ich rechtsverbindlich gegenüber der ASFINAG, dass der umseitig genannte Antragsteller/die umseitig genannte Antragstellerin bei uns derzeit

- in einem unbefristeten, lohnsteuerpflichtigen Dienstverhältnis steht.
- in einem befristeten, lohnsteuerpflichtigen Dienstverhältnis steht.  
Befristung von ..... bis .....

Für die Fahrten zwischen seinem Hauptwohnsitz und der Arbeitsstätte benützt er/sie die mautpflichtige Strecke mit seinem/ihrem eigenen PKW.

**Ständiger Dienstort Arbeitnehmer/Arbeitnehmerin:**

Gemäß gegenständlichem Antrag handelt es sich bei den vorgesehenen Fahrten über die mautpflichtige Strecke ausschließlich um Fahrten zwischen dem Hauptwohnsitz und dem ständigen Dienstort, und keinesfalls um Fahrten zu dienstlichen Verrichtungen im Auftrag des Dienstgebers (z.B. vergütete Dienstfahrten u.Ä.)

**Vorstehende Angaben werden durch den Dienstgeber rechtsverbindlich bestätigt.**

Der Dienstgeber nimmt zur Kenntnis, dass die Angabe von falschen Informationen gegenüber der ASFINAG den sofortigen Entzug der Pendlerkarte sowie allfällige Schadenersatzansprüche gegenüber dem Dienstgeber nach sich zieht.

Stampiglie mit Namen und Anschrift des Dienstgebers:

.....

Datum

(Nicht älter als ein Monat von Antragstellung)

.....

firmenmäßige Unterschrift

**ANHANG 3f:**  
**ANTRAG PENDLERKARTE FÜR PRÄSENZ- UND ZIVILDIENER**

- Mautstelle Bosruck, A-8940 Liezen, Reitthal 38
- Mautstelle Gleinalm, A-8770 St. Michael, Vorderlainsach 34
- Mautstelle Schönberg, A-6141 Schönberg, Brennerautobahn 4
- Mautstelle St. Jakob, A-6580 St. Jakob am Arlberg
- Mautstelle St. Michael/Lungau, A-5582 St. Michael/Höf 55

**Vom Antragsteller / Von der Antragstellerin auszufüllen:**

**Antragsteller/Antragstellerin:**

Vor- und Zuname:

Ordentlicher Wohnsitz:

Anschrift d. Hauptwohnsitzes:

Kürzeste Straßenverbindung zwischen Kaserne und Wohnsitz:

(Autokilometerangabe)

Militärkaserne (Kasernename/PLZ/Ort) / Betrieb (PLZ/Ort):

**Daten des Zulassungsscheines (Fahrzeug muss auf Antragsteller zugelassen sein!):**

Kennzeichen:

Ausgestellt auf:

Ausstellungsbehörde:

**Erklärung:**

**Ich erkläre hiermit, dass ich die Voraussetzungen laut Mautordnung erfülle:**

- Der Antragsteller/die Antragstellerin ist Präsenz- bzw. Zivildienstler/-in
- Die Jahreskarte für Präsenz- bzw. Zivildienstler wird nur auf ein für den Präsenz- bzw. Zivildienstler zugelassenes Kraftfahrzeug ausgestellt.

Die Pendlerkarte gilt nur für den bestätigten Zeitraum des Präsenz- bzw. Zivildienstes.

Ich nehme zur Kenntnis, dass die missbräuchliche Verwendung der Pendlerkarte (insbesondere der Gebrauch durch andere Personen als den Antragsteller) oder die Angabe von falschen Informationen gegenüber der ASFINAG den sofortigen Entzug der Karte sowie allfällige Schadenersatzansprüche gegenüber dem Antragsteller/der Antragstellerin nach sich zieht.

Unterschrift des Antragstellers/der Antragstellerin: ..... Ort, Datum: .....

(Bitte beachten Sie die Folgeseite!)

**Vom Kasernenkommando auszufüllen:**

**Kasernenbestätigung:**

Der oben genannte Antragsteller/Die oben genannte Antragstellerin ist ordentlicher/ordentliche Präsenz- bzw. Zivildienstler/-in dieser Kaserne/Betrieb und benützt für Fahrten zwischen seinem/ihrem ordentlichen Wohnsitz und Kaserne/Betrieb über die mautpflichtige Strecke seinen/ihren PKW.

Absolvierung – Präsenz- bzw. Zivildienst:                      von:                      bis:

**Vorstehende Angaben werden rechtsverbindlich bestätigt.**

Das Kasernenkommando nimmt zur Kenntnis, dass die Angabe von falschen Informationen gegenüber der ASFINAG den sofortigen Entzug der Pendlerkarte sowie allfällige Schadenersatzansprüche nach sich zieht.

.....

Datum

(Nicht älter als ein Monat von Antragstellung)

.....

Stempel und Unterschrift  
des Kasernenkommandos/Betrieb

STR-KENNZAHL	MAUTABSCHNITT VON	MAUTABSCHNITT BIS	EURO 0 und I Kat 2						EURO 0 und I Kat 3						EURO 0 und I Kat 4					
			Tarif						Tarif						Tarif					
			Tag			Nacht			Tag			Nacht			Tag			Nacht		
Ges	Luft	Lärm	Ges	Luft	Lärm	Ges	Luft	Lärm	Ges	Luft	Lärm	Ges	Luft	Lärm	Ges	Luft	Lärm			
A01-	Wien Auhof	Preßbaum	3,34	0,5823	0,0098	3,35	0,5823	0,0153	4,69	0,8152	0,0224	4,70	0,8152	0,0352	6,74	0,9316	0,0283	6,75	0,9316	0,0444
A01-	Preßbaum	KN Steinhäusl	1,89	0,3290	0,0055	1,89	0,3290	0,0087	2,65	0,4607	0,0127	2,66	0,4607	0,0199	3,81	0,5265	0,0160	3,82	0,5265	0,0251
A01-	KN Steinhäusl	Altlangbach	1,11	0,1935	0,0032	1,11	0,1935	0,0051	1,56	0,2708	0,0075	1,56	0,2708	0,0117	2,24	0,3095	0,0094	2,24	0,3095	0,0148
A01-	Altlangbach	St. Christophen	1,32	0,2307	0,0039	1,33	0,2307	0,0061	1,86	0,3230	0,0089	1,86	0,3230	0,0140	2,67	0,3691	0,0112	2,68	0,3691	0,0176
A01-	St. Christophen	Böheimkirchen	1,59	0,2767	0,0046	1,59	0,2767	0,0073	2,23	0,3873	0,0107	2,23	0,3873	0,0167	3,20	0,4427	0,0134	3,21	0,4427	0,0211
A01-	Böheimkirchen	KN St. Pölten	1,55	0,2707	0,0045	1,56	0,2707	0,0071	2,18	0,3789	0,0104	2,19	0,3789	0,0164	3,13	0,4330	0,0131	3,14	0,4330	0,0207
A01-	KN St. Pölten	St. Pölten Süd	1,10	0,1920	0,0032	1,10	0,1920	0,0051	1,55	0,2688	0,0074	1,55	0,2688	0,0116	2,22	0,3072	0,0093	2,23	0,3072	0,0147
A01-	St. Pölten Süd	Loosdorf	3,82	0,6658	0,0111	3,83	0,6658	0,0175	5,36	0,9321	0,0256	5,38	0,9321	0,0403	7,70	1,0653	0,0323	7,72	1,0653	0,0508
A01-	Loosdorf	Melk	1,40	0,2439	0,0041	1,40	0,2439	0,0064	1,96	0,3415	0,0094	1,97	0,3415	0,0148	2,82	0,3903	0,0118	2,83	0,3903	0,0186
A01-	Melk	Pöchlarn	2,48	0,4325	0,0072	2,49	0,4325	0,0114	3,48	0,6054	0,0167	3,49	0,6054	0,0262	5,00	0,6919	0,0210	5,02	0,6919	0,0330
A01-	Pöchlarn	Ybbs Wieselburg	2,29	0,3991	0,0067	2,30	0,3991	0,0105	3,21	0,5587	0,0154	3,22	0,5587	0,0242	4,62	0,6385	0,0194	4,63	0,6385	0,0305
A01-	Ybbs Wieselburg	Amstetten Ost	2,06	0,3586	0,0060	2,06	0,3586	0,0094	2,89	0,5020	0,0138	2,90	0,5020	0,0217	4,15	0,5738	0,0174	4,16	0,5738	0,0274
A01-	Amstetten Ost	Amstetten West	3,24	0,5640	0,0094	3,24	0,5640	0,0148	4,54	0,7847	0,0217	4,55	0,7847	0,0341	6,53	0,9025	0,0274	6,54	0,9025	0,0430
A01-	Amstetten West	Oed	2,27	0,3960	0,0066	2,28	0,3960	0,0104	3,19	0,5544	0,0153	3,20	0,5544	0,0240	4,58	0,6336	0,0192	4,59	0,6336	0,0302
A01-	Oed	Haag	2,45	0,4274	0,0072	2,46	0,4274	0,0112	3,44	0,5984	0,0165	3,45	0,5984	0,0259	4,95	0,6838	0,0208	4,96	0,6838	0,0326
A01-	Haag	St. Valentin	2,19	0,3806	0,0064	2,19	0,3806	0,0100	3,07	0,5328	0,0147	3,07	0,5328	0,0230	4,40	0,6089	0,0185	4,41	0,6089	0,0290
A01-	St. Valentin	Enns Ost	0,93	0,1613	0,0027	0,93	0,1613	0,0042	1,30	0,2259	0,0062	1,30	0,2259	0,0098	1,87	0,2582	0,0078	1,87	0,2582	0,0123
A01-	Enns Ost	Enns West / Steyr	0,72	0,1251	0,0021	0,72	0,1251	0,0033	1,01	0,1752	0,0048	1,01	0,1752	0,0076	1,45	0,2002	0,0061	1,45	0,2002	0,0096
A01-	Enns West / Steyr	Asten St Florian	0,56	0,0972	0,0016	0,56	0,0972	0,0026	0,78	0,1361	0,0037	0,78	0,1361	0,0059	1,12	0,1555	0,0047	1,13	0,1555	0,0074
A01-	Asten St Florian	KN Linz	2,14	0,3722	0,0062	2,14	0,3722	0,0098	3,00	0,5211	0,0143	3,01	0,5211	0,0225	4,31	0,5955	0,0181	4,32	0,5955	0,0284
A01-	KN Linz	Ansfelden	0,36	0,0627	0,0011	0,36	0,0627	0,0017	0,51	0,0878	0,0024	0,51	0,0878	0,0038	0,73	0,1004	0,0030	0,73	0,1004	0,0048
A01-	Ansfelden	Traun	0,80	0,1389	0,0023	0,80	0,1389	0,0037	1,12	0,1944	0,0053	1,12	0,1944	0,0084	1,61	0,2222	0,0067	1,61	0,2222	0,0106
A01-	Traun	KN A1/A25 Passau Wels	0,37	0,0653	0,0011	0,38	0,0653	0,0017	0,53	0,0914	0,0025	0,53	0,0914	0,0040	0,76	0,1045	0,0032	0,76	0,1045	0,0050
A01-	KN A1/A25 Passau Wels	Allhaming	1,73	0,3013	0,0050	1,73	0,3013	0,0079	2,43	0,4218	0,0116	2,43	0,4218	0,0182	3,49	0,4820	0,0146	3,49	0,4820	0,0230
A01-	Allhaming	Sattledt	2,89	0,5026	0,0084	2,89	0,5026	0,0132	4,05	0,7036	0,0194	4,06	0,7036	0,0304	5,82	0,8042	0,0244	5,83	0,8042	0,0384
A01-	Sattledt	KN Voralpenkreuz	0,36	0,0632	0,0011	0,36	0,0632	0,0017	0,51	0,0885	0,0024	0,51	0,0885	0,0038	0,73	0,1012	0,0031	0,73	0,1012	0,0048
A01-	KN Voralpenkreuz	Eberstalzell	1,04	0,1820	0,0030	1,05	0,1820	0,0048	1,47	0,2547	0,0070	1,47	0,2547	0,0110	2,11	0,2911	0,0088	2,11	0,2911	0,0139
A01-	Eberstalzell	Vorchdorf	1,58	0,2744	0,0046	1,58	0,2744	0,0072	2,21	0,3841	0,0106	2,22	0,3841	0,0166	3,17	0,4390	0,0133	3,18	0,4390	0,0209
A01-	Vorchdorf	Laakirchen Ost	1,38	0,2404	0,0040	1,38	0,2404	0,0063	1,94	0,3365	0,0093	1,94	0,3365	0,0146	2,78	0,3846	0,0117	2,79	0,3846	0,0183
A01-	Laakirchen Ost	Laakirchen West	0,87	0,1513	0,0025	0,87	0,1513	0,0040	1,22	0,2118	0,0058	1,22	0,2118	0,0092	1,75	0,2421	0,0073	1,76	0,2421	0,0115
A01-	Laakirchen West	Regau	1,70	0,2966	0,0050	1,71	0,2966	0,0078	2,39	0,4153	0,0114	2,40	0,4153	0,0180	3,43	0,4746	0,0144	3,44	0,4746	0,0226
A01-	Regau	Schörfing	2,24	0,3897	0,0065	2,24	0,3897	0,0103	3,14	0,5456	0,0150	3,15	0,5456	0,0236	4,51	0,6236	0,0189	4,52	0,6236	0,0297
A01-	Schörfing	Seewalchen	0,35	0,0604	0,0010	0,35	0,0604	0,0016	0,49	0,0846	0,0023	0,49	0,0846	0,0037	0,70	0,0966	0,0029	0,70	0,0966	0,0046
A01-	Seewalchen	St. Georgen	2,03	0,3533	0,0059	2,03	0,3533	0,0093	2,85	0,4946	0,0136	2,85	0,4946	0,0214	4,09	0,5653	0,0172	4,10	0,5653	0,0270
A01-	St. Georgen	Oberwang	2,70	0,4711	0,0079	2,71	0,4711	0,0124	3,79	0,6595	0,0181	3,80	0,6595	0,0285	5,45	0,7537	0,0229	5,46	0,7537	0,0360
A01-	Oberwang	Mondsee	2,49	0,4336	0,0073	2,49	0,4336	0,0114	3,49	0,6070	0,0167	3,50	0,6070	0,0262	5,02	0,6937	0,0211	5,03	0,6937	0,0331
A01-	Mondsee	Thalgau	2,30	0,3997	0,0067	2,30	0,3997	0,0105	3,22	0,5596	0,0154	3,23	0,5596	0,0242	4,63	0,6396	0,0194	4,64	0,6396	0,0305
A01-	Thalgau	Wallerseer	1,75	0,3046	0,0051	1,75	0,3046	0,0080	2,45	0,4264	0,0117	2,46	0,4264	0,0184	3,52	0,4874	0,0148	3,53	0,4874	0,0232
A01-	Wallerseer	Salzburg Nord	1,69	0,2949	0,0049	1,70	0,2949	0,0078	2,37	0,4128	0,0114	2,38	0,4128	0,0178	3,41	0,4718	0,0143	3,42	0,4718	0,0225
A01-	Salzburg Nord	Salzburg Bergheim-West	0,38	0,0665	0,0011	0,38	0,0665	0,0017	0,54	0,0930	0,0026	0,54	0,0930	0,0040	0,77	0,1063	0,0032	0,77	0,1063	0,0051
A01-	Salzburg Bergheim-West	Messe	0,18	0,0318	0,0005	0,18	0,0318	0,0008	0,26	0,0445	0,0012	0,26	0,0445	0,0019	0,37	0,0509	0,0015	0,37	0,0509	0,0024
A01-	Messe	Salzburg Mitte Freilassing	0,24	0,0423	0,0007	0,24	0,0423	0,0011	0,34	0,0593	0,0016	0,34	0,0593	0,0026	0,49	0,0677	0,0021	0,49	0,0677	0,0032
A01-	Salzburg Mitte Freilassing	Kleßheim	0,30	0,0520	0,0009	0,30	0,0520	0,0014	0,42	0,0727	0,0020	0,42	0,0727	0,0031	0,60	0,0831	0,0025	0,60	0,0831	0,0040
A01-	Kleßheim	Siezenheim	0,41	0,0720	0,0012	0,41	0,0720	0,0019	0,58	0,1008	0,0028	0,58	0,1008	0,0044	0,83	0,1152	0,0035	0,84	0,1152	0,0055
A01-	Siezenheim	Flughafen	0,21	0,0362	0,0006	0,21	0,0362	0,0010	0,29	0,0507	0,0014	0,29	0,0507	0,0022	0,42	0,0579	0,0018	0,42	0,0579	0,0028
A01-	Flughafen	Wals Salzburg West	0,25	0,0443	0,0007	0,25	0,0443	0,0012	0,36	0,0620	0,0017	0,36	0,0620	0,0027	0,51	0,0708	0,0021	0,51	0,0708	0,0034
A01-	Wals Salzburg West	KN Salzburg	0,38	0,0663	0,0011	0,38	0,0663	0,0017	0,53	0,0928	0,0026	0,54	0,0928	0,0040	0,77	0,1060	0,0032	0,77	0,1060	0,0051
A01-	KN Salzburg	Staatsgrenze Walsberg	0,65	0,1126	0,0019	0,65	0,1126	0,0030	0,91	0,1576	0,0043	0,91	0,1576	0,0068	1,30	0,1801	0,0055	1,31	0,1801	0,0086
A02-	KN Wien Inzersdorf	KN Vösendorf	0,81	0,1409	0,0024	0,81	0,1409	0,0037	1,13	0,1972	0,0054	1,14	0,1972	0,0085	1,63	0,2254	0,0068	1,63	0,2254	0,0108
A02-	KN Vösendorf	Mödling	0,55	0,0958	0,0016	0,55	0,0958	0,0025	0,77	0,1341	0,0037	0,77	0,134							

STR-KENNZAHL	MAUTABSCHNITT VON	MAUTABSCHNITT BIS	EURO 0 und I Kat 2						EURO 0 und I Kat 3						EURO 0 und I Kat 4					
			Tag			Nacht			Tag			Nacht			Tag			Nacht		
			Ges	Luft	Lärm	Ges	Luft	Lärm	Ges	Luft	Lärm	Ges	Luft	Lärm	Ges	Luft	Lärm	Ges	Luft	Lärm
A02-	Modriach	Packsattel	1,87	0,3252	0,0054	1,87	0,3252	0,0086	2,62	0,4552	0,0125	2,63	0,4552	0,0197	3,76	0,5203	0,0158	3,77	0,5203	0,0248
A02-	Packsattel	Bad St. Leonhard	2,27	0,3954	0,0066	2,27	0,3954	0,0104	3,18	0,5535	0,0152	3,19	0,5535	0,0239	4,57	0,6326	0,0192	4,59	0,6326	0,0302
A02-	Bad St. Leonhard	Wolfsberg Nord	2,67	0,4646	0,0078	2,67	0,4646	0,0122	3,74	0,6505	0,0179	3,75	0,6505	0,0281	5,38	0,7434	0,0226	5,39	0,7434	0,0355
A02-	Wolfsberg Nord	Wolfsberg Süd	0,76	0,1321	0,0028	0,76	0,1321	0,0035	1,06	0,1849	0,0051	1,07	0,1849	0,0080	1,53	0,2113	0,0064	1,53	0,2113	0,0101
A02-	Wolfsberg Süd	St. Andrä	2,23	0,3881	0,0065	2,23	0,3881	0,0102	3,13	0,5434	0,0149	3,13	0,5434	0,0235	4,49	0,6210	0,0188	4,50	0,6210	0,0296
A02-	St. Andrä	Griffen	2,17	0,3772	0,0063	2,17	0,3772	0,0099	3,04	0,5281	0,0145	3,05	0,5281	0,0228	4,37	0,6036	0,0183	4,38	0,6036	0,0288
A02-	Griffen	Völkermarkt Ost	1,09	0,1906	0,0032	1,10	0,1906	0,0050	1,53	0,2668	0,0073	1,54	0,2668	0,0115	2,21	0,3049	0,0093	2,21	0,3049	0,0145
A02-	Völkermarkt Ost	Völkermarkt West	2,53	0,4398	0,0074	2,53	0,4398	0,0116	3,54	0,6157	0,0169	3,55	0,6157	0,0266	5,09	0,7036	0,0214	5,10	0,7036	0,0336
A02-	Völkermarkt West	Grafenstein	2,42	0,4210	0,0070	2,42	0,4210	0,0111	3,39	0,5894	0,0162	3,40	0,5894	0,0255	4,87	0,6735	0,0204	4,88	0,6735	0,0321
A02-	Grafenstein	Klagenfurt Ost	1,55	0,2700	0,0045	1,55	0,2700	0,0071	2,17	0,3680	0,0104	2,18	0,3680	0,0156	3,12	0,4320	0,0131	3,12	0,4320	0,0206
A02-	Klagenfurt Ost	Klagenfurt Flughafen	0,78	0,1366	0,0023	0,79	0,1366	0,0036	1,10	0,1912	0,0053	1,10	0,1912	0,0083	1,58	0,2186	0,0066	1,58	0,2186	0,0104
A02-	Klagenfurt Flughafen	Klagenfurt Nord	0,87	0,1513	0,0025	0,87	0,1513	0,0040	1,22	0,2118	0,0058	1,22	0,2118	0,0092	1,75	0,2421	0,0073	1,76	0,2421	0,0115
A02-	Klagenfurt Nord	Klagenfurt West	1,50	0,2616	0,0044	1,50	0,2616	0,0069	2,11	0,3663	0,0101	2,11	0,3663	0,0158	3,03	0,4186	0,0127	3,03	0,4186	0,0200
A02-	Klagenfurt West	Kruppendorf West	0,60	0,1043	0,0017	0,60	0,1043	0,0027	0,84	0,1460	0,0040	0,84	0,1460	0,0063	1,21	0,1669	0,0051	1,21	0,1669	0,0080
A02-	Kruppendorf West	Pörschach Ost	0,72	0,1256	0,0021	0,72	0,1256	0,0033	1,01	0,1759	0,0048	1,01	0,1759	0,0076	1,45	0,2010	0,0061	1,46	0,2010	0,0096
A02-	Pörschach Ost	Pörschach West	1,12	0,1956	0,0033	1,12	0,1956	0,0051	1,58	0,2738	0,0075	1,58	0,2738	0,0118	2,26	0,3129	0,0095	2,27	0,3129	0,0149
A02-	Pörschach West	Velden Ost	0,83	0,1449	0,0024	0,83	0,1449	0,0038	1,17	0,2029	0,0056	1,17	0,2029	0,0088	1,68	0,2319	0,0070	1,68	0,2319	0,0111
A02-	Velden Ost	Velden West	0,90	0,1560	0,0026	0,90	0,1560	0,0041	1,26	0,2185	0,0060	1,26	0,2185	0,0094	1,81	0,2497	0,0076	1,81	0,2497	0,0119
A02-	Velden West	Wernberg	1,48	0,2579	0,0043	1,48	0,2579	0,0068	2,08	0,3611	0,0099	2,08	0,3611	0,0156	2,98	0,4126	0,0125	2,99	0,4126	0,0197
A02-	Wernberg	KN Villach	0,79	0,1371	0,0023	0,79	0,1371	0,0036	1,10	0,1919	0,0053	1,11	0,1919	0,0083	1,59	0,2194	0,0067	1,59	0,2194	0,0105
A02-	KN Villach	Villach Faaker See	0,61	0,1066	0,0018	0,61	0,1066	0,0028	0,86	0,1492	0,0041	0,86	0,1492	0,0065	1,23	0,1705	0,0052	1,24	0,1705	0,0081
A02-	Villach Faaker See	Villach Warmbad	1,40	0,2435	0,0041	1,40	0,2435	0,0064	1,96	0,3409	0,0094	1,97	0,3409	0,0147	2,82	0,3896	0,0118	2,82	0,3896	0,0186
A02-	Villach Warmbad	Hermagor	2,53	0,4414	0,0074	2,54	0,4414	0,0116	3,55	0,6180	0,0170	3,56	0,6180	0,0267	5,11	0,7063	0,0214	5,12	0,7063	0,0337
A02-	Hermagor	Arnoldstein	0,60	0,1051	0,0018	0,60	0,1051	0,0028	0,85	0,1472	0,0040	0,85	0,1472	0,0064	1,22	0,1682	0,0051	1,22	0,1682	0,0080
A02-	Arnoldstein	Staatsgrenze Arnoldstein	0,93	0,1612	0,0027	0,93	0,1612	0,0042	1,30	0,2257	0,0062	1,30	0,2257	0,0098	1,87	0,2579	0,0078	1,87	0,2579	0,0123
A03-	KN Guntramsdorf	Münchendorf/Achau	0,24	0,0418	0,0007	0,24	0,0418	0,0011	0,34	0,0586	0,0016	0,34	0,0586	0,0025	0,48	0,0669	0,0020	0,49	0,0669	0,0032
A03-	Münchendorf/Achau	Ebreichsdorf Nord	1,01	0,1761	0,0029	1,01	0,1761	0,0046	1,42	0,2466	0,0068	1,42	0,2466	0,0107	2,04	0,2818	0,0086	2,04	0,2818	0,0134
A03-	Ebreichsdorf Nord	Ebreichsdorf West	0,83	0,1438	0,0024	0,83	0,1438	0,0038	1,16	0,2013	0,0055	1,16	0,2013	0,0087	1,66	0,2301	0,0070	1,67	0,2301	0,0110
A03-	Ebreichsdorf West	Pottendorf	1,08	0,1886	0,0032	1,08	0,1886	0,0050	1,52	0,2641	0,0073	1,52	0,2641	0,0114	2,18	0,3018	0,0092	2,19	0,3018	0,0144
A03-	Pottendorf	Hornstein	1,78	0,3097	0,0052	1,78	0,3097	0,0082	2,49	0,4336	0,0119	2,50	0,4336	0,0187	3,58	0,4956	0,0150	3,59	0,4956	0,0236
A03-	Hornstein	Müllendorf	1,17	0,2030	0,0034	1,17	0,2030	0,0053	1,63	0,2842	0,0078	1,64	0,2842	0,0123	2,35	0,3248	0,0099	2,35	0,3248	0,0155
A03-	Müllendorf	KN Eisenstadt	0,97	0,1697	0,0028	0,98	0,1697	0,0045	1,37	0,2375	0,0065	1,37	0,2375	0,0103	1,96	0,2715	0,0082	1,97	0,2715	0,0129
A031	KN Eisenstadt	Siegendorf	0,77	0,1338	0,0022	0,77	0,1338	0,0035	1,08	0,1873	0,0052	1,08	0,1873	0,0081	1,55	0,2140	0,0065	1,55	0,2140	0,0102
A041	Stadionbrücke	KN Wien Prater	0,14	0,0246	0,0004	0,14	0,0246	0,0006	0,20	0,0344	0,0009	0,20	0,0344	0,0015	0,28	0,0393	0,0012	0,29	0,0393	0,0019
A04-	KN Wien Prater	Alt-Simmering	0,31	0,0535	0,0009	0,31	0,0535	0,0014	0,43	0,0750	0,0021	0,43	0,0750	0,0032	0,62	0,0857	0,0026	0,62	0,0857	0,0041
A04-	Alt-Simmering	Wien 7. Haidequerstraße	0,23	0,0404	0,0007	0,23	0,0404	0,0011	0,33	0,0566	0,0016	0,33	0,0566	0,0024	0,47	0,0647	0,0020	0,47	0,0647	0,0031
A04-	Wien 7. Haidequerstraße	Wien Simmeringer Haide	0,43	0,0755	0,0013	0,43	0,0755	0,0020	0,61	0,1057	0,0029	0,61	0,1057	0,0046	0,87	0,1209	0,0037	0,88	0,1209	0,0058
A04-	Wien Simmeringer Haide	KN Schwechat	0,87	0,1522	0,0025	0,88	0,1522	0,0040	1,23	0,2130	0,0059	1,23	0,2130	0,0092	1,76	0,2434	0,0074	1,76	0,2434	0,0116
A04-	KN Schwechat	Flughafen Wien Schwechat	1,26	0,2198	0,0037	1,26	0,2198	0,0058	1,77	0,3077	0,0085	1,77	0,3077	0,0133	2,54	0,3517	0,0107	2,55	0,3517	0,0168
A04-	Flughafen Wien Schwechat	Fischamend	1,41	0,2461	0,0041	1,42	0,2461	0,0065	1,98	0,3445	0,0095	1,99	0,3445	0,0149	2,85	0,3937	0,0120	2,85	0,3937	0,0188
A04-	Fischamend	Bruck/Leitha West	3,10	0,5397	0,0090	3,10	0,5397	0,0142	4,35	0,7556	0,0208	4,36	0,7556	0,0327	6,24	0,8635	0,0262	6,26	0,8635	0,0412
A04-	Bruck/Leitha West	Bruck/Leitha Ost	1,03	0,1792	0,0030	1,03	0,1792	0,0047	1,44	0,2509	0,0069	1,45	0,2509	0,0108	2,07	0,2868	0,0087	2,08	0,2868	0,0137
A04-	Bruck/Leitha Ost	KN Bruckneudorf	0,64	0,1118	0,0019	0,64	0,1118	0,0029	0,90	0,1565	0,0043	0,90	0,1565	0,0068	1,29	0,1789	0,0054	1,30	0,1789	0,0085
A04-	KN Bruckneudorf	Parndorf	0,41	0,0720	0,0012	0,41	0,0720	0,0019	0,58	0,1008	0,0028	0,58	0,1008	0,0044	0,83	0,1152	0,0035	0,83	0,1152	0,0055
A04-	Parndorf	Neusiedl	0,80	0,1392	0,0023	0,80	0,1392	0,0037	1,12	0,1949	0,0054	1,12	0,1949	0,0084	1,61	0,2227	0,0068	1,61	0,2227	0,0106
A04-	Neusiedl	Neusiedl/Gewerbepark	0,19	0,0323	0,0005	0,19	0,0323	0,0008	0,26	0,0452	0,0012	0,26	0,0452	0,0020	0,37	0,0516	0,0016	0,37	0,0516	0,0025
A04-	Neusiedl/Gewerbepark	Weiden/Gols	1,66	0,2887	0,0048	1,66	0,2887	0,0076	2,32	0,4041	0,0111	2,33	0,4041	0,0175	3,34	0,4619	0,0140	3,35	0,4619	0,0220
A04-	Weiden/Gols	Mönchhof	1,21	0,2106	0,0035	1,21	0,2106	0,0055	1,70	0,2948	0,0081	1,70	0,2948	0,0127	2,44	0,3369	0,0102	2,44	0,3369	0,0161
A04-	Mönchhof	Nickelsdorf	1,89	0,3299	0,0055	1,90	0,3299	0,0087	2,66	0,4619	0,0127	2,66	0,4619	0,0200	3,82	0,5279	0,0160	3,83	0,5279	0,0252
A04-	Nickelsdorf	Staatsgrenze Nickelsdorf	0,34	0,0584	0,0010	0,34	0,0584	0,0015	0,47	0,0818	0,0023	0,47	0,							



STR-KENNZAHL	MAUTABSCHNITT VON	MAUTABSCHNITT BIS	EURO 0 und I Kat 2						EURO 0 und I Kat 3						EURO 0 und I Kat 4							
			Tarif			Tarif			Tarif			Tarif			Tarif			Tarif				
			Tag	Nacht	Nacht	Tag	Nacht	Nacht	Tag	Nacht	Nacht	Tag	Nacht	Nacht	Tag	Nacht	Nacht	Tag	Nacht	Nacht		
Ges	Luft	Lärm	Ges	Luft	Lärm	Ges	Luft	Lärm	Ges	Luft	Lärm	Ges	Luft	Lärm	Ges	Luft	Lärm	Ges	Luft	Lärm		
A08-	Wels-Wirtschaftspark	KN Wels	0,76	0,1319	0,0022	0,76	0,1319	0,0035	1,06	0,1846	0,0051	1,07	0,1846	0,0080	1,53	0,2110	0,0064	1,53	0,2110	0,0101		
A08-	KN Wels	Pichl/Bad Schallerbach	1,04	0,1813	0,0030	1,04	0,1813	0,0048	1,46	0,2539	0,0070	1,46	0,2539	0,0110	2,10	0,2901	0,0088	2,10	0,2901	0,0138		
A08-	Pichl/Bad Schallerbach	Megggenhofen Gallsbach	2,63	0,4582	0,0077	2,64	0,4582	0,0121	3,69	0,6414	0,0176	3,70	0,6414	0,0277	5,30	0,7331	0,0223	5,31	0,7331	0,0350		
A08-	Megggenhofen Gallsbach	Haag am Hausruck	2,87	0,4993	0,0084	2,87	0,4993	0,0131	4,02	0,6991	0,0129	4,03	0,6991	0,0302	5,78	0,7989	0,0243	5,79	0,7989	0,0381		
A08-	Haag am Hausruck	Ried im Innkreis	2,62	0,4557	0,0076	2,62	0,4557	0,0120	3,67	0,6380	0,0176	3,68	0,6380	0,0276	5,27	0,7291	0,0221	5,29	0,7291	0,0348		
A08-	Ried im Innkreis	Ort im Innkreis	2,81	0,4891	0,0082	2,81	0,4891	0,0129	3,94	0,6847	0,0188	3,95	0,6847	0,0296	5,66	0,7826	0,0238	5,67	0,7826	0,0373		
A08-	Ort im Innkreis	Schärding Suben	2,12	0,3692	0,0062	2,12	0,3692	0,0097	2,97	0,5168	0,0142	2,98	0,5168	0,0223	4,27	0,5907	0,0179	4,28	0,5907	0,0282		
A08-	Schärding Suben	Staatsgrenze Suben	0,54	0,0933	0,0016	0,54	0,0933	0,0025	0,75	0,1306	0,0036	0,75	0,1306	0,0056	1,08	0,1493	0,0045	1,08	0,1493	0,0071		
A09-	KN Voralpenkreuz	Ried im Traunkreis	1,32	0,2299	0,0039	1,32	0,2299	0,0061	1,85	0,3219	0,0089	1,86	0,3219	0,0139	2,66	0,3679	0,0112	2,67	0,3679	0,0175		
A09-	Ried im Traunkreis	Inzersdorf Kirchdorf	2,48	0,4313	0,0072	2,48	0,4313	0,0114	3,47	0,6039	0,0166	3,48	0,6039	0,0261	4,99	0,6901	0,0209	5,00	0,6901	0,0329		
A09-	Inzersdorf Kirchdorf	Klaus	3,02	0,5254	0,0088	3,02	0,5254	0,0138	4,23	0,7356	0,0202	4,24	0,7356	0,0318	6,08	0,8407	0,0255	6,09	0,8407	0,0401		
A09-	Klaus	St. Pankratz	1,92	0,3340	0,0056	1,92	0,3340	0,0088	2,69	0,4676	0,0129	2,70	0,4676	0,0202	3,86	0,5344	0,0162	3,87	0,5344	0,0255		
A09-	St. Pankratz	Roßleiten Windischgarsten	2,68	0,4660	0,0078	2,68	0,4660	0,0123	3,75	0,6524	0,0179	3,76	0,6524	0,0282	5,39	0,7456	0,0226	5,40	0,7456	0,0356		
A09-	Roßleiten Windischgarsten	Gleinkerau	1,26	0,2190	0,0037	1,26	0,2190	0,0058	1,76	0,3066	0,0084	1,77	0,3066	0,0133	2,53	0,3505	0,0106	2,54	0,3505	0,0167		
A09-	Gleinkerau	Spital am Pyhrn	0,95	0,1651	0,0028	0,95	0,1651	0,0043	1,33	0,2312	0,0064	1,33	0,2312	0,0100	1,91	0,2642	0,0080	1,92	0,2642	0,0126		
A09-	Spital am Pyhrn	Ardning / Admont	4,90	0,4203	0,0070	4,91	0,4203	0,0111	6,87	0,5885	0,0162	6,88	0,5885	0,0254	10,09	0,6725	0,0204	10,10	0,6725	0,0321		
A09-	Ardning / Admont	Lietzen	0,55	0,0958	0,0016	0,55	0,0958	0,0025	0,77	0,1341	0,0037	0,77	0,1341	0,0058	1,11	0,1533	0,0047	1,11	0,1533	0,0073		
A09-	Lietzen	Rottenmann	1,15	0,2002	0,0034	1,15	0,2002	0,0053	1,61	0,2803	0,0077	1,62	0,2803	0,0121	2,32	0,3203	0,0097	2,32	0,3203	0,0153		
A09-	Rottenmann	Trieben	2,87	0,4991	0,0084	2,87	0,4991	0,0131	4,02	0,6987	0,0192	4,03	0,6987	0,0302	5,77	0,7985	0,0242	5,79	0,7985	0,0381		
A09-	Trieben	Treglwang	2,33	0,4058	0,0068	2,33	0,4058	0,0107	3,27	0,5681	0,0156	3,28	0,5681	0,0246	4,69	0,6492	0,0197	4,71	0,6492	0,0310		
A09-	Treglwang	Kalwang	3,13	0,5453	0,0091	3,14	0,5453	0,0143	4,39	0,7634	0,0210	4,40	0,7634	0,0330	6,31	0,8724	0,0265	6,32	0,8724	0,0416		
A09-	Kalwang	Mautern	1,46	0,2539	0,0043	1,46	0,2539	0,0067	2,04	0,3555	0,0098	2,05	0,3555	0,0154	2,94	0,4062	0,0123	2,94	0,4062	0,0194		
A09-	Mautern	Kammern	1,64	0,2856	0,0048	1,64	0,2856	0,0075	2,30	0,3999	0,0110	2,31	0,3999	0,0173	3,30	0,4570	0,0139	3,31	0,4570	0,0218		
A09-	Kammern	Traboch	1,71	0,2986	0,0050	1,72	0,2986	0,0079	2,40	0,4181	0,0115	2,41	0,4181	0,0181	3,46	0,4778	0,0145	3,46	0,4778	0,0228		
A09-	Traboch	Terminal St. Michael	0,34	0,0586	0,0010	0,34	0,0586	0,0015	0,47	0,0821	0,0023	0,47	0,0821	0,0035	0,68	0,0938	0,0028	0,68	0,0938	0,0045		
A09-	Terminal St. Michael	KN St. Michael	0,63	0,1099	0,0018	0,63	0,1099	0,0029	0,89	0,1539	0,0042	0,89	0,1539	0,0067	1,27	0,1759	0,0053	1,28	0,1759	0,0084		
A09-	KN St. Michael	Übelbach	11,94	1,0238	0,0171	11,95	1,0238	0,0269	16,73	1,4333	0,0394	16,75	1,4333	0,0620	24,57	1,6381	0,0497	24,60	1,6381	0,0781		
A09-	Übelbach	KN Peggau Deutschfeistritz	1,94	0,3386	0,0057	1,95	0,3386	0,0089	2,73	0,4741	0,0130	2,73	0,4741	0,0205	3,92	0,5418	0,0164	3,93	0,5418	0,0258		
A09-	KN Peggau Deutschfeistritz	Gratkorn Nord	0,92	0,1604	0,0020	0,92	0,1604	0,0042	1,29	0,2246	0,0062	1,30	0,2246	0,0097	1,86	0,2567	0,0078	1,86	0,2567	0,0122		
A09-	Gratkorn Nord	Gratkorn Süd	1,01	0,1762	0,0030	1,01	0,1762	0,0046	1,42	0,2467	0,0068	1,42	0,2467	0,0107	2,04	0,2819	0,0086	2,04	0,2819	0,0134		
A09-	Gratkorn Süd	Graz Nord	0,22	0,0390	0,0007	0,22	0,0390	0,0010	0,31	0,0547	0,0015	0,32	0,0547	0,0024	0,45	0,0625	0,0019	0,45	0,0625	0,0030		
A09-	Graz Nord	Graz Webling	2,56	0,4466	0,0075	2,57	0,4466	0,0118	3,60	0,6252	0,0172	3,61	0,6252	0,0270	5,17	0,7145	0,0217	5,18	0,7145	0,0341		
A09-	Graz Webling	Seiersberg	0,68	0,1187	0,0020	0,68	0,1187	0,0031	0,96	0,1662	0,0046	0,96	0,1662	0,0072	1,37	0,1899	0,0058	1,38	0,1899	0,0091		
A09-	Seiersberg	KN Graz West	0,33	0,0581	0,0010	0,33	0,0581	0,0015	0,47	0,0813	0,0022	0,47	0,0813	0,0035	0,67	0,0930	0,0028	0,67	0,0930	0,0044		
A09-	KN Graz West	Schwarzsee	0,33	0,0573	0,0010	0,33	0,0573	0,0015	0,46	0,0802	0,0022	0,46	0,0802	0,0035	0,66	0,0916	0,0028	0,66	0,0916	0,0044		
A09-	Schwarzsee	Schachenwald / IBC Businesscenter	0,37	0,0640	0,0011	0,37	0,0640	0,0017	0,52	0,0897	0,0025	0,52	0,0897	0,0039	0,74	0,1025	0,0031	0,74	0,1025	0,0049		
A09-	Schachenwald / IBC Businesscenter	Kalsdorf	0,37	0,0651	0,0011	0,37	0,0651	0,0017	0,52	0,0912	0,0025	0,53	0,0912	0,0039	0,75	0,1042	0,0032	0,76	0,1042	0,0050		
A09-	Kalsdorf	Werndorf Terminal	0,94	0,1630	0,0027	0,94	0,1630	0,0043	1,31	0,2282	0,0063	1,32	0,2282	0,0099	1,89	0,2608	0,0079	1,89	0,2608	0,0124		
A09-	Werndorf Terminal	Wildon	1,05	0,1822	0,0031	1,05	0,1822	0,0048	1,47	0,2551	0,0070	1,47	0,2551	0,0110	2,11	0,2915	0,0088	2,11	0,2915	0,0139		
A09-	Wildon	Hengsberg	0,51	0,0890	0,0015	0,51	0,0890	0,0023	0,72	0,1245	0,0034	0,72	0,1245	0,0054	1,03	0,1423	0,0043	1,03	0,1423	0,0068		
A09-	Hengsberg	Lebring	0,90	0,1576	0,0026	0,91	0,1576	0,0041	1,27	0,2206	0,0061	1,27	0,2206	0,0095	1,82	0,2521	0,0077	1,83	0,2521	0,0120		
A09-	Lebring	Leibnitz	1,57	0,2728	0,0046	1,57	0,2728	0,0072	2,20	0,3819	0,0105	2,20	0,3819	0,0165	3,16	0,4365	0,0132	3,16	0,4365	0,0208		
A09-	Leibnitz	Vogau Straß	1,92	0,3336	0,0056	1,92	0,3336	0,0088	2,69	0,4670	0,0128	2,69	0,4670	0,0202	3,86	0,5338	0,0162	3,87	0,5338	0,0255		
A09-	Vogau Straß	Gersdorf	0,93	0,1618	0,0027	0,93	0,1618	0,0043	1,30	0,2265	0,0062	1,31	0,2265	0,0098	1,87	0,2589	0,0079	1,88	0,2589	0,0123		
A09-	Gersdorf	Spielfeld	0,49	0,0853	0,0014	0,49	0,0853	0,0022	0,69	0,1194	0,0033	0,69	0,1194	0,0052	0,99	0,1364	0,0041	0,99	0,1364	0,0065		
A09-	Spielfeld	Staatsgrenze Spielfeld	0,45	0,0777	0,0013	0,45	0,0777	0,0020	0,63	0,1088	0,0030	0,63	0,1088	0,0047	0,90	0,1244	0,0038	0,90	0,1244	0,0059		
A10-	KN Salzburg	Salzburg Süd / Anif	1,81	0,3145	0,0053	1,81	0,3145	0,0083	2,53	0,4403	0,0121	2,54	0,4403	0,0190	3,64	0,5032	0,0153	3,65	0,5032	0,0240		

STR-KENNZAHL	MAUTABSCHNITT VON	MAUTABSCHNITT BIS	EURO 0 und I Kat 2						EURO 0 und I Kat 3						EURO 0 und I Kat 4					
			Tag			Nacht			Tag			Nacht			Tag			Nacht		
			Ges	Luft	Lärm	Ges	Luft	Lärm	Ges	Luft	Lärm	Ges	Luft	Lärm	Ges	Luft	Lärm	Ges	Luft	Lärm
A12-	Wörgl West	Kramsach Rattenberg Brixlegg	3,03	0,0000	0,0000	3,03	0,0000	0,0000	4,25	0,0000	0,0000	4,25	0,0000	0,0000	6,37	0,0000	0,0000	6,37	0,0000	0,0000
A12-	Kramsach Rattenberg Brixlegg	Wiesing Achensee Zillertal	1,86	0,0000	0,0000	1,86	0,0000	0,0000	2,61	0,0000	0,0000	2,61	0,0000	0,0000	3,91	0,0000	0,0000	3,91	0,0000	0,0000
A12-	Wiesing Achensee Zillertal	Jenbach	0,74	0,0000	0,0000	0,74	0,0000	0,0000	1,03	0,0000	0,0000	1,03	0,0000	0,0000	1,55	0,0000	0,0000	1,55	0,0000	0,0000
A12-	Jenbach	Schwaz	1,62	0,0000	0,0000	1,62	0,0000	0,0000	2,27	0,0000	0,0000	2,27	0,0000	0,0000	3,41	0,0000	0,0000	3,41	0,0000	0,0000
A12-	Schwaz	Vomp	0,93	0,0000	0,0000	0,93	0,0000	0,0000	1,30	0,0000	0,0000	1,30	0,0000	0,0000	1,95	0,0000	0,0000	1,95	0,0000	0,0000
A12-	Vomp	Wattens	1,91	0,0000	0,0000	1,91	0,0000	0,0000	2,68	0,0000	0,0000	2,68	0,0000	0,0000	4,02	0,0000	0,0000	4,02	0,0000	0,0000
A12-	Wattens	Hall/Tirol Mitte	1,70	0,0000	0,0000	1,70	0,0000	0,0000	2,38	0,0000	0,0000	2,38	0,0000	0,0000	3,56	0,0000	0,0000	3,56	0,0000	0,0000
A12-	Hall/Tirol Mitte	Hall/Tirol West	0,68	0,0000	0,0000	0,68	0,0000	0,0000	0,96	0,0000	0,0000	0,96	0,0000	0,0000	1,43	0,0000	0,0000	1,43	0,0000	0,0000
A12-	Hall/Tirol West	A12 Innsbruck Ost	0,75	0,0000	0,0000	0,75	0,0000	0,0000	1,06	0,0000	0,0000	1,06	0,0000	0,0000	1,58	0,0000	0,0000	1,58	0,0000	0,0000
A12-	A12 Innsbruck Ost	Innsbruck Mitte	0,52	0,0237	0,0004	0,52	0,0237	0,0006	0,72	0,0331	0,0009	0,72	0,0331	0,0014	1,07	0,0379	0,0011	1,07	0,0379	0,0018
A12-	Innsbruck Mitte	A12 Innsbruck West	0,77	0,1338	0,0022	0,77	0,1338	0,0035	1,08	0,1873	0,0052	1,08	0,1873	0,0081	1,55	0,2140	0,0065	1,55	0,2140	0,0102
A12-	A12 Innsbruck West	Innsbruck Kranebitten	1,01	0,1753	0,0029	1,01	0,1753	0,0046	1,41	0,2454	0,0068	1,42	0,2454	0,0106	2,03	0,2805	0,0085	2,03	0,2805	0,0134
A12-	Innsbruck Kranebitten	Zirl Ost Garmisch Seefeld	1,17	0,2034	0,0034	1,17	0,2034	0,0054	1,64	0,2848	0,0078	1,64	0,2848	0,0123	2,35	0,3255	0,0099	2,36	0,3255	0,0155
A12-	Zirl Ost Garmisch Seefeld	Zirl West	0,73	0,1273	0,0021	0,73	0,1273	0,0033	1,03	0,1782	0,0049	1,03	0,1782	0,0077	1,47	0,2036	0,0062	1,48	0,2036	0,0097
A12-	Zirl West	Pett nau	1,31	0,2279	0,0038	1,31	0,2279	0,0060	1,84	0,3191	0,0088	1,84	0,3191	0,0138	2,64	0,3647	0,0111	2,64	0,3647	0,0174
A12-	Pett nau	Telfs Ost	1,32	0,2304	0,0039	1,33	0,2304	0,0061	1,86	0,3226	0,0089	1,86	0,3226	0,0139	2,67	0,3687	0,0112	2,67	0,3687	0,0176
A12-	Telfs Ost	Telfs West	0,65	0,1125	0,0019	0,65	0,1125	0,0030	0,91	0,1575	0,0043	0,91	0,1575	0,0068	1,30	0,1800	0,0055	1,31	0,1800	0,0086
A12-	Telfs West	Mötz Reutte	2,09	0,3637	0,0061	2,09	0,3637	0,0096	2,93	0,5091	0,0140	2,94	0,5091	0,0220	4,21	0,5819	0,0177	4,22	0,5819	0,0278
A12-	Mötz Reutte	Haiming Ötztal	2,43	0,4230	0,0071	2,43	0,4230	0,0111	3,41	0,5922	0,0163	3,42	0,5922	0,0256	4,89	0,6768	0,0205	4,91	0,6768	0,0323
A12-	Haiming Ötztal	Imst	1,93	0,3367	0,0056	1,94	0,3367	0,0089	2,71	0,4714	0,0130	2,72	0,4714	0,0204	3,90	0,5388	0,0164	3,91	0,5388	0,0257
A12-	Imst	Imst Au	0,33	0,0570	0,0010	0,33	0,0570	0,0015	0,46	0,0798	0,0022	0,46	0,0798	0,0035	0,66	0,0912	0,0028	0,66	0,0912	0,0044
A12-	Imst Au	Mis	0,70	0,1225	0,0021	0,70	0,1225	0,0032	0,99	0,1715	0,0047	0,99	0,1715	0,0074	1,42	0,1960	0,0059	1,42	0,1960	0,0093
A12-	Mis	Mis Schönwies	1,13	0,1973	0,0033	1,13	0,1973	0,0052	1,59	0,2762	0,0076	1,59	0,2762	0,0119	2,28	0,3157	0,0096	2,29	0,3157	0,0151
A12-	Mis Schönwies	KN Oberinntal	1,00	0,1747	0,0029	1,00	0,1747	0,0046	1,41	0,2446	0,0067	1,41	0,2446	0,0106	2,02	0,2796	0,0085	2,03	0,2796	0,0133
A12-	KN Oberinntal	Zams	0,26	0,0460	0,0008	0,26	0,0460	0,0012	0,37	0,0644	0,0018	0,37	0,0644	0,0028	0,53	0,0736	0,0022	0,53	0,0736	0,0035
A122	KN Oberinntal	Fließ	1,88	0,3269	0,0055	1,88	0,3269	0,0086	2,63	0,4576	0,0126	2,64	0,4576	0,0198	3,78	0,5230	0,0159	3,79	0,5230	0,0249
A13-	A12 Innsbruck Ost	A13 Innsbruck Süd	2,38	0,0000	0,0000	2,38	0,0000	0,0000	3,33	0,0000	0,0000	3,33	0,0000	0,0000	5,01	0,0000	0,0000	9,22	0,0000	0,0000
A13-	A13 Innsbruck Süd	Zenzenhof	0,95	0,0000	0,0000	0,95	0,0000	0,0000	1,33	0,0000	0,0000	1,33	0,0000	0,0000	2,00	0,0000	0,0000	4,00	0,0000	0,0000
A13-	Zenzenhof	Igls Patsch	1,76	0,0000	0,0000	1,76	0,0000	0,0000	2,46	0,0000	0,0000	2,46	0,0000	0,0000	3,70	0,0000	0,0000	7,40	0,0000	0,0000
A13-	Igls Patsch	Schönberg Stubaital	1,90	0,0000	0,0000	1,90	0,0000	0,0000	2,67	0,0000	0,0000	2,67	0,0000	0,0000	4,00	0,0000	0,0000	8,00	0,0000	0,0000
A13-	Schönberg Stubaital	Matrei Steinach	6,01	0,0000	0,0000	6,01	0,0000	0,0000	8,41	0,0000	0,0000	8,41	0,0000	0,0000	12,62	0,0000	0,0000	25,24	0,0000	0,0000
A13-	Matrei Steinach	Nösslach	4,83	0,0000	0,0000	4,83	0,0000	0,0000	6,77	0,0000	0,0000	6,77	0,0000	0,0000	10,15	0,0000	0,0000	20,30	0,0000	0,0000
A13-	Nösslach	Brenner-Nord	4,34	0,0000	0,0000	4,34	0,0000	0,0000	6,07	0,0000	0,0000	6,07	0,0000	0,0000	9,11	0,0000	0,0000	18,22	0,0000	0,0000
A13-	Brenner-Nord	Staatsgrenze Brennerpass	0,86	0,0000	0,0000	0,86	0,0000	0,0000	1,20	0,0000	0,0000	1,20	0,0000	0,0000	1,80	0,0000	0,0000	3,60	0,0000	0,0000
A131	A12 Innsbruck West	A13 Innsbruck Süd	1,55	0,0435	0,0007	1,55	0,0435	0,0011	2,18	0,0609	0,0017	2,18	0,0609	0,0026	3,24	0,0696	0,0021	5,98	0,0696	0,0033
A14-	Staatsgrenze Hörbranz	Hörbranz Lochau	0,30	0,0527	0,0009	0,30	0,0527	0,0014	0,42	0,0738	0,0020	0,43	0,0738	0,0032	0,61	0,0843	0,0026	0,61	0,0843	0,0040
A14-	Hörbranz Lochau	KN Bregenz	1,86	0,3239	0,0054	1,86	0,3239	0,0085	2,61	0,4535	0,0125	2,62	0,4535	0,0196	3,75	0,5183	0,0157	3,76	0,5183	0,0247
A14-	KN Bregenz	Lauterach Wolfurt	0,09	0,0163	0,0003	0,09	0,0163	0,0004	0,13	0,0228	0,0006	0,13	0,0228	0,0010	0,19	0,0260	0,0008	0,19	0,0260	0,0012
A14-	Lauterach Wolfurt	Wolfurt Lauterach	0,83	0,1441	0,0024	0,83	0,1441	0,0038	1,16	0,2018	0,0056	1,16	0,2018	0,0087	1,67	0,2306	0,0070	1,67	0,2306	0,0110
A14-	Wolfurt Lauterach	Dornbirn Nord Bregenzerwald	0,32	0,0558	0,0009	0,32	0,0558	0,0015	0,45	0,0781	0,0021	0,45	0,0781	0,0034	0,65	0,0892	0,0027	0,65	0,0892	0,0043
A14-	Dornbirn Nord Bregenzerwald	Dornbirn Süd Lustenau	0,89	0,1558	0,0026	0,90	0,1558	0,0041	1,25	0,2181	0,0060	1,26	0,2181	0,0094	1,80	0,2493	0,0076	1,81	0,2493	0,0119
A14-	Dornbirn Süd Lustenau	Rheintal Mitte	0,45	0,0779	0,0013	0,45	0,0779	0,0020	0,63	0,1090	0,0030	0,63	0,1090	0,0047	0,90	0,1246	0,0038	0,90	0,1246	0,0059
A14-	Rheintal Mitte	Hohenems	0,81	0,1413	0,0024	0,81	0,1413	0,0037	1,14	0,1979	0,0054	1,14	0,1979	0,0086	1,64	0,2261	0,0069	1,64	0,2261	0,0108
A14-	Hohenems	Altach Götzis	0,82	0,1429	0,0024	0,82	0,1429	0,0038	1,15	0,2001	0,0055	1,15	0,2001	0,0087	1,65	0,2287	0,0069	1,66	0,2287	0,0109
A14-	Altach Götzis	Götzis	0,63	0,1090	0,0018	0,63	0,1090	0,0029	0,88	0,1526	0,0042	0,88	0,1526	0,0066	1,26	0,1744	0,0053	1,26	0,1744	0,0083
A14-	Götzis	Klaus Koblach	0,54	0,0946	0,0016	0,54	0,0946	0,0025	0,76	0,1325	0,0036	0,76	0,1325	0,0057	1,10	0,1514	0,0046	1,10	0,1514	0,0072
A14-	Klaus Koblach	Rankweil	0,96	0,1663	0,0028	0,96	0,1663	0,0044	1,34	0,2329	0,0064	1,34	0,2329	0,0101	1,92	0,2661	0,0081	1,93	0,2661	0,0127
A14-	Rankweil	Feldkirch Frastanz	1,36	0,2369	0,0040	1,36	0,2369	0,0062	1,91	0,3317	0,0091	1,91	0,3317	0,0143	2,74	0,3791	0,0115	2,75	0,3791	0,0181
A14-	Feldkirch Frastanz	Nenzing Bludesch	2,15	0,3747	0,0063	2,15	0,3747	0,0099	3,02	0,5245	0,0144	3,03	0,5245	0,0227	4,34	0,5994	0,0182	4,35	0,5994	0,0286
A14-	Nenzing Bludesch	Bludenz Nüziders	1,60	0,2781	0,0047	1,60														

STR-KENNZAHL	MAUTABSCHNITT VON	MAUTABSCHNITT BIS	EURO 0 und I Kat 2									EURO 0 und I Kat 3									EURO 0 und I Kat 4								
			Tarif									Tarif									Tarif								
			Tag			Nacht			Tag			Nacht			Tag			Nacht			Tag			Nacht					
			Ges	Luft	Lärm	Ges	Luft	Lärm	Ges	Luft	Lärm	Ges	Luft	Lärm	Ges	Luft	Lärm	Ges	Luft	Lärm	Ges	Luft	Lärm						
A23-	Favoriten	KN Gürtel Landstraßer Hauptstraße	0,64	0,1113	0,0019	0,64	0,1113	0,0029	0,90	0,1558	0,0043	0,90	0,1558	0,0067	1,29	0,1781	0,0054	1,29	0,1781	0,0085									
A23-	KN Gürtel Landstraßer Hauptstraße	St. Marx	0,24	0,0423	0,0007	0,24	0,0423	0,0011	0,34	0,0592	0,0016	0,34	0,0592	0,0026	0,49	0,0676	0,0021	0,49	0,0676	0,0032									
A23-	St. Marx	KN Wien Prater	0,21	0,0359	0,0006	0,21	0,0359	0,0009	0,29	0,0502	0,0014	0,29	0,0502	0,0022	0,42	0,0574	0,0017	0,42	0,0574	0,0027									
A23-	KN Wien Prater	Handelskai	0,46	0,0796	0,0013	0,46	0,0796	0,0021	0,64	0,1115	0,0031	0,64	0,1115	0,0048	0,92	0,1274	0,0039	0,92	0,1274	0,0061									
A23-	Handelskai	KN Wien Kaisermühlen	0,21	0,0364	0,0006	0,21	0,0364	0,0010	0,29	0,0510	0,0014	0,29	0,0510	0,0022	0,42	0,0583	0,0018	0,42	0,0583	0,0028									
A23-	KN Wien Kaisermühlen	Groß Enzersdorf Stadlau	0,57	0,0999	0,0017	0,57	0,0999	0,0026	0,80	0,1399	0,0038	0,81	0,1399	0,0060	1,16	0,1598	0,0049	1,16	0,1598	0,0076									
A23-	Groß Enzersdorf Stadlau	Hirschstetten	0,32	0,0560	0,0005	0,32	0,0560	0,0015	0,45	0,0784	0,0022	0,45	0,0784	0,0034	0,65	0,0896	0,0027	0,65	0,0896	0,0043									
A233	KN Gürtel Landstraßer Hauptstraße	Wien Gürtel	0,19	0,0327	0,0005	0,19	0,0327	0,0009	0,26	0,0458	0,0013	0,26	0,0458	0,0020	0,38	0,0523	0,0016	0,38	0,0523	0,0025									
A25-	KN A1/A25 Passau Wels	Weißkirchen	2,12	0,3685	0,0062	2,12	0,3685	0,0097	2,97	0,5159	0,0142	2,98	0,5159	0,0223	4,26	0,5895	0,0179	4,27	0,5895	0,0281									
A25-	Weißkirchen	Marchtrenk Wels Ost	0,75	0,1313	0,0022	0,76	0,1313	0,0035	1,06	0,1838	0,0051	1,06	0,1838	0,0079	1,52	0,2101	0,0064	1,52	0,2101	0,0100									
A25-	Marchtrenk Wels Ost	ÖBB Terminal Wels	0,20	0,0353	0,0006	0,20	0,0353	0,0009	0,28	0,0494	0,0014	0,29	0,0494	0,0021	0,41	0,0565	0,0017	0,41	0,0565	0,0027									
A25-	ÖBB Terminal Wels	Wels Nord	0,97	0,1693	0,0028	0,97	0,1693	0,0045	1,36	0,2371	0,0065	1,37	0,2371	0,0102	1,96	0,2709	0,0082	1,96	0,2709	0,0129									
A25-	Wels Nord	KN Wels	0,69	0,1205	0,0020	0,69	0,1205	0,0032	0,97	0,1687	0,0046	0,97	0,1687	0,0073	1,39	0,1927	0,0059	1,40	0,1927	0,0092									
S01-	KN Vösendorf	Vorarlberger Allee	0,51	0,0893	0,0015	0,51	0,0893	0,0024	0,72	0,1251	0,0034	0,72	0,1251	0,0054	1,03	0,1429	0,0043	1,04	0,1429	0,0068									
S01-	Vorarlberger Allee	Laxenburger Str.	0,27	0,0469	0,0008	0,27	0,0469	0,0012	0,38	0,0657	0,0018	0,38	0,0657	0,0028	0,54	0,0750	0,0023	0,54	0,0750	0,0036									
S01-	Laxenburger Str.	Güterzentrum Wien Süd	0,33	0,0581	0,0010	0,33	0,0581	0,0015	0,47	0,0814	0,0022	0,47	0,0814	0,0035	0,67	0,0930	0,0028	0,67	0,0930	0,0044									
S01-	Güterzentrum Wien Süd	Rothneusiedl	0,22	0,0378	0,0006	0,22	0,0378	0,0010	0,30	0,0529	0,0015	0,31	0,0529	0,0023	0,44	0,0605	0,0018	0,44	0,0605	0,0029									
S01-	Rothneusiedl	KN Rustenfeld	0,51	0,0884	0,0015	0,51	0,0884	0,0023	0,71	0,1238	0,0034	0,71	0,1238	0,0054	1,02	0,1415	0,0043	1,03	0,1415	0,0067									
S01-	KN Rustenfeld	Rannersdorf	0,71	0,1241	0,0021	0,71	0,1241	0,0033	1,00	0,1737	0,0048	1,00	0,1737	0,0075	1,44	0,1985	0,0060	1,44	0,1985	0,0095									
S011	KN Rustenfeld	Leopoldsdorf (B16)	0,32	0,0550	0,0009	0,32	0,0550	0,0014	0,44	0,0770	0,0021	0,44	0,0770	0,0033	0,64	0,0879	0,0027	0,64	0,0879	0,0042									
S01-	Rannersdorf	Schwechat Süd	0,56	0,0969	0,0016	0,56	0,0969	0,0026	0,78	0,1357	0,0037	0,78	0,1357	0,0059	1,12	0,1551	0,0047	1,12	0,1551	0,0074									
S01-	Schwechat Süd	Schwechat Ost	0,32	0,0555	0,0009	0,32	0,0555	0,0015	0,45	0,0777	0,0021	0,45	0,0777	0,0034	0,64	0,0888	0,0027	0,64	0,0888	0,0042									
S01-	Schwechat Ost	Mannswörth	0,34	0,0588	0,0010	0,34	0,0588	0,0015	0,47	0,0823	0,0023	0,47	0,0823	0,0036	0,68	0,0940	0,0029	0,68	0,0940	0,0045									
S01-	Mannswörth	KN Schwechat	0,13	0,0220	0,0004	0,13	0,0220	0,0006	0,18	0,0308	0,0008	0,18	0,0308	0,0013	0,25	0,0352	0,0011	0,25	0,0352	0,0017									
S01-	Angerner Straße	Seyring	1,18	0,2059	0,0034	1,18	0,2059	0,0054	1,66	0,2883	0,0079	1,66	0,2883	0,0125	2,38	0,3295	0,0100	2,39	0,3295	0,0157									
S01-	Seyring	KN Eibesbrunn	0,99	0,1723	0,0029	0,99	0,1723	0,0045	1,39	0,2412	0,0066	1,39	0,2412	0,0104	1,99	0,2757	0,0084	2,00	0,2757	0,0131									
S01-	KN Eibesbrunn	Hagenbrunn	0,78	0,1356	0,0023	0,78	0,1356	0,0036	1,09	0,1899	0,0052	1,10	0,1899	0,0082	1,57	0,2170	0,0066	1,57	0,2170	0,0104									
S01-	Hagenbrunn	Korneuburg Nord	1,67	0,2902	0,0049	1,67	0,2902	0,0076	2,34	0,4062	0,0112	2,34	0,4062	0,0176	3,36	0,4643	0,0141	3,37	0,4643	0,0221									
S01-	Korneuburg Nord	Korneuburg West	0,68	0,1177	0,0020	0,68	0,1177	0,0031	0,95	0,1648	0,0045	0,95	0,1648	0,0071	1,36	0,1883	0,0057	1,37	0,1883	0,0090									
S01-	Korneuburg West	KN Korneuburg	0,22	0,0375	0,0006	0,22	0,0375	0,0010	0,30	0,0526	0,0014	0,30	0,0526	0,0023	0,43	0,0601	0,0018	0,44	0,0601	0,0029									
S02-	Hirschstetten	Gewerbepark Stadlau	0,23	0,0403	0,0007	0,23	0,0403	0,0011	0,32	0,0565	0,0016	0,33	0,0565	0,0024	0,47	0,0645	0,0020	0,47	0,0645	0,0031									
S02-	Gewerbepark Stadlau	Breitenleer Straße	0,13	0,0224	0,0004	0,13	0,0224	0,0006	0,18	0,0313	0,0014	0,18	0,0313	0,0014	0,26	0,0358	0,0011	0,26	0,0358	0,0017									
S02-	Breitenleer Straße	Rautenweg	0,21	0,0371	0,0006	0,21	0,0371	0,0010	0,30	0,0520	0,0014	0,30	0,0520	0,0022	0,43	0,0594	0,0018	0,43	0,0594	0,0028									
S02-	Rautenweg	Hermann Gebauer Straße	0,23	0,0408	0,0007	0,23	0,0408	0,0011	0,33	0,0571	0,0016	0,33	0,0571	0,0025	0,47	0,0653	0,0020	0,47	0,0653	0,0031									
S02-	Hermann Gebauer Straße	Angerner Straße	0,85	0,1476	0,0025	0,85	0,1476	0,0039	1,19	0,2067	0,0057	1,19	0,2067	0,0089	1,71	0,2362	0,0072	1,71	0,2362	0,0113									
S03-	KN Stockerau/West	Stockerau Nord	0,24	0,0417	0,0007	0,24	0,0417	0,0011	0,34	0,0584	0,0016	0,34	0,0584	0,0025	0,48	0,0667	0,0020	0,48	0,0667	0,0032									
S03-	Stockerau Nord	Sierndorf	1,29	0,2242	0,0038	1,29	0,2242	0,0059	1,81	0,3139	0,0086	1,81	0,3139	0,0136	2,59	0,3587	0,0109	2,60	0,3587	0,0171									
S03-	Sierndorf	Obermallebarn	0,86	0,1506	0,0025	0,87	0,1506	0,0040	1,21	0,2108	0,0058	1,22	0,2108	0,0091	1,74	0,2409	0,0073	1,75	0,2409	0,0115									
S03-	Obermallebarn	Göllersdorf	1,14	0,1988	0,0033	1,14	0,1988	0,0052	1,60	0,2783	0,0077	1,61	0,2783	0,0120	2,30	0,3181	0,0097	2,31	0,3181	0,0152									
S03-	Göllersdorf	Großstelzendorf	0,46	0,0796	0,0013	0,46	0,0796	0,0021	0,64	0,1115	0,0031	0,64	0,1115	0,0048	0,92	0,1274	0,0039	0,92	0,1274	0,0061									
S03-	Großstelzendorf	Hollabrunn Süd	1,10	0,1915	0,0032	1,10	0,1915	0,0050	1,54	0,2681	0,0074	1,55	0,2681	0,0116	2,22	0,3064	0,0093	2,22	0,3064	0,0146									
S03-	Hollabrunn Süd	Hollabrunn Mitte	0,31	0,0548	0,0009	0,32	0,0548	0,0014	0,44	0,0767	0,0021	0,44	0,0767	0,0033	0,63	0,0877	0,0027	0,64	0,0877	0,0042									
S03-	Hollabrunn Mitte	Hollabrunn Nord	0,71	0,1241	0,0021	0,71	0,1241	0,0033	1,00	0,1738	0,0048	1,00	0,1738	0,0075	1,44	0,1986	0,0060	1,44	0,1986	0,0095									
S03-	Hollabrunn Nord	Wullersdorf	1,37	0,2381	0,0040	1,37	0,2381	0,0063	1,92	0,3333	0,0092	1,92	0,3333	0,0144	2,75	0,3809	0,0116	2,76	0,3809	0,0182									
S03-	Wullersdorf	Guntersdorf	0,95	0,1649	0,0028	0,95	0,1649	0,0043	1,33	0,2308	0,0063	1,33	0,2308	0,0100	1,91	0,2638	0,0080	1,91	0,2638	0,0126									
S04-	KN Mattersburg	Sigleß	0,57	0,0990	0,0017	0,57	0,0990	0,0026	0,80	0,1386	0,0038	0,80	0,1386	0,0060	1,15	0,1584	0,0048	1,15	0,1584	0,0076									
S04-	Sigleß	Bad Sauerbrunn	1,33	0,2313	0,0039	1,33	0,2313	0,0061	1,86	0,3238	0,0089	1,87	0,3238	0,0140	2,68	0,3700	0,0112	2,68	0,3700	0,0177									
S04-	Bad Sauerbrunn	Neudörfel	0,56	0,0972	0,0016	0,56	0,0972	0,0026	0,78	0,1361	0,0037	0,78	0,1361	0,0059	1,12	0,1555	0,0047	1,13	0,1555	0,0074									
S04-	Neudörfel	Wr. Neustadt Ost	0,58	0,1017	0,0017	0,59	0,1017	0,0027	0,82	0,1424	0,0039	0,82	0,1424	0,0062	1,18	0,1628	0,0049	1,18	0,1628	0,0078									

STR-KENNZAHL	MAUTABSCHNITT VON	MAUTABSCHNITT BIS	EURO 0 und I Kat 2						EURO 0 und I Kat 3						EURO 0 und I Kat 4					
			Tarif						Tarif						Tarif					
			Tag			Nacht			Tag			Nacht			Tag			Nacht		
Ges	Luft	Lärm	Ges	Luft	Lärm	Ges	Luft	Lärm	Ges	Luft	Lärm	Ges	Luft	Lärm	Ges	Luft	Lärm			
S06-	Leoben Ost	Leoben West	1,28	0,2232	0,0037	1,28	0,2232	0,0059	1,80	0,3124	0,0086	1,80	0,3124	0,0135	2,58	0,3571	0,0108	2,58	0,3571	0,0170
S06-	Leoben West	St. Michael	1,22	0,2118	0,0035	1,22	0,2118	0,0056	1,71	0,2966	0,0082	1,71	0,2966	0,0128	2,45	0,3389	0,0103	2,46	0,3389	0,0162
S06-	St. Michael	KN St. Michael	0,37	0,0644	0,0011	0,37	0,0644	0,0017	0,52	0,0902	0,0025	0,52	0,0902	0,0039	0,75	0,1031	0,0031	0,75	0,1031	0,0049
S10-	Unterweisersdorf	Neumarkt	1,61	0,2799	0,0047	1,61	0,2799	0,0074	2,25	0,3919	0,0108	2,26	0,3919	0,0169	3,24	0,4479	0,0136	3,25	0,4479	0,0214
S10-	Neumarkt	Kefermarkt	0,92	0,1608	0,0027	0,92	0,1608	0,0042	1,29	0,2251	0,0062	1,30	0,2251	0,0097	1,86	0,2572	0,0078	1,86	0,2572	0,0123
S10-	Kefermarkt	Freistadt / Süd	0,99	0,1729	0,0029	0,99	0,1729	0,0046	1,39	0,2421	0,0067	1,40	0,2421	0,0105	2,00	0,2767	0,0084	2,01	0,2767	0,0132
S10-	Freistadt / Süd	Grünbach Sandl	1,05	0,1829	0,0031	1,05	0,1829	0,0048	1,47	0,2561	0,0070	1,48	0,2561	0,0111	2,12	0,2927	0,0089	2,12	0,2927	0,0140
S10-	Grünbach Sandl	Freistadt / Nord	0,29	0,0502	0,0008	0,29	0,0502	0,0013	0,40	0,0703	0,0019	0,41	0,0703	0,0030	0,58	0,0804	0,0024	0,58	0,0804	0,0038
S16-	Zams	Landeck West	1,23	0,2138	0,0036	1,23	0,2138	0,0056	1,72	0,2993	0,0082	1,73	0,2993	0,0129	2,47	0,3421	0,0104	2,48	0,3421	0,0163
S16-	Landeck West	Pians	0,79	0,1369	0,0023	0,79	0,1369	0,0036	1,10	0,1917	0,0053	1,11	0,1917	0,0083	1,58	0,2191	0,0067	1,59	0,2191	0,0105
S16-	Pians	Flirsch	1,56	0,2714	0,0045	1,56	0,2714	0,0071	2,19	0,3800	0,0105	2,19	0,3800	0,0164	3,14	0,4343	0,0132	3,15	0,4343	0,0207
S16-	Flirsch	Schnann am Arlberg	0,98	0,1704	0,0029	0,98	0,1704	0,0045	1,37	0,2385	0,0066	1,38	0,2385	0,0103	1,97	0,2726	0,0083	1,98	0,2726	0,0130
S16-	Schnann am Arlberg	Pettneu	0,71	0,1239	0,0021	0,71	0,1239	0,0033	1,00	0,1734	0,0048	1,00	0,1734	0,0075	1,43	0,1982	0,0060	1,44	0,1982	0,0095
S16-	Pettneu	St. Anton/Arlberg	0,40	0,0690	0,0012	0,40	0,0690	0,0018	0,56	0,0966	0,0027	0,56	0,0966	0,0042	0,80	0,1104	0,0033	0,80	0,1104	0,0053
S16-	St. Anton/Arlberg	Langen/Arlberg	9,12	0,6710	0,0112	9,12	0,6710	0,0177	12,77	0,9394	0,0258	12,79	0,9394	0,0406	18,82	1,0736	0,0326	18,84	1,0736	0,0512
S16-	Langen/Arlberg	Wald/Arlberg	1,26	0,2198	0,0037	1,26	0,2198	0,0058	1,77	0,3077	0,0085	1,77	0,3077	0,0133	2,54	0,3517	0,0107	2,55	0,3517	0,0168
S16-	Wald/Arlberg	Dalaas	1,44	0,2503	0,0042	1,44	0,2503	0,0066	2,02	0,3505	0,0096	2,02	0,3505	0,0152	2,90	0,4005	0,0122	2,90	0,4005	0,0191
S16-	Dalaas	Braz Ost	0,81	0,1419	0,0024	0,82	0,1419	0,0037	1,14	0,1987	0,0055	1,15	0,1987	0,0086	1,64	0,2271	0,0069	1,65	0,2271	0,0108
S16-	Braz Ost	Braz West	0,64	0,1107	0,0019	0,64	0,1107	0,0029	0,89	0,1550	0,0043	0,89	0,1550	0,0067	1,28	0,1772	0,0054	1,28	0,1772	0,0085
S16-	Braz West	Bings	0,86	0,1500	0,0025	0,86	0,1500	0,0039	1,21	0,2100	0,0058	1,21	0,2100	0,0091	1,74	0,2400	0,0073	1,74	0,2400	0,0114
S16-	Bings	Bludenz Montafon	0,41	0,0710	0,0012	0,41	0,0710	0,0019	0,57	0,0994	0,0027	0,57	0,0994	0,0043	0,82	0,1136	0,0034	0,82	0,1136	0,0054
S31-	Eisenstadt Ost	Eisenstadt Süd	0,74	0,1287	0,0022	0,74	0,1287	0,0034	1,04	0,1802	0,0050	1,04	0,1802	0,0078	1,49	0,2059	0,0063	1,49	0,2059	0,0098
S31-	Eisenstadt Süd	Eisenstadt Mitte	0,28	0,0482	0,0008	0,28	0,0482	0,0013	0,39	0,0675	0,0019	0,39	0,0675	0,0029	0,56	0,0771	0,0023	0,56	0,0771	0,0037
S31-	Eisenstadt Mitte	KN Eisenstadt	0,46	0,0795	0,0013	0,46	0,0795	0,0021	0,64	0,1113	0,0031	0,64	0,1113	0,0048	0,92	0,1272	0,0039	0,92	0,1272	0,0061
S31-	KN Eisenstadt	Wulkaprodersdorf	0,61	0,1058	0,0018	0,61	0,1058	0,0028	0,85	0,1482	0,0041	0,85	0,1482	0,0064	1,22	0,1693	0,0051	1,23	0,1693	0,0081
S31-	Wulkaprodersdorf	KN Mattersburg	1,73	0,3005	0,0050	1,73	0,3005	0,0079	2,42	0,4206	0,0116	2,43	0,4206	0,0182	3,48	0,4807	0,0146	3,48	0,4807	0,0229
S31-	KN Mattersburg	Forchtenstein	1,25	0,2175	0,0036	1,25	0,2175	0,0057	1,75	0,3045	0,0084	1,76	0,3045	0,0132	2,52	0,3480	0,0106	2,52	0,3480	0,0166
S31-	Forchtenstein	Sieggraben	1,74	0,3039	0,0051	1,75	0,3039	0,0080	2,45	0,4254	0,0117	2,45	0,4254	0,0184	3,52	0,4862	0,0148	3,52	0,4862	0,0232
S31-	Sieggraben	Weppersdorf/Kobersdorf	2,10	0,3661	0,0061	2,11	0,3661	0,0096	2,95	0,5125	0,0141	2,96	0,5125	0,0222	4,24	0,5857	0,0178	4,25	0,5857	0,0279
S31-	Weppersdorf/Kobersdorf	Weppersdorf/Markt St. Martin	0,43	0,0752	0,0013	0,43	0,0752	0,0020	0,61	0,1053	0,0029	0,61	0,1053	0,0046	0,87	0,1203	0,0037	0,87	0,1203	0,0057
S31-	Weppersdorf/Markt St. Martin	Neutal	1,00	0,1738	0,0029	1,00	0,1738	0,0046	1,40	0,2433	0,0067	1,40	0,2433	0,0105	2,01	0,2780	0,0084	2,02	0,2780	0,0133
S31-	Neutal	Stoob Süd	0,87	0,1518	0,0025	0,87	0,1518	0,0040	1,22	0,2125	0,0058	1,23	0,2125	0,0092	1,76	0,2429	0,0074	1,76	0,2429	0,0116
S31-	Stoob Süd	Oberpullendorf	0,95	0,1657	0,0028	0,95	0,1657	0,0044	1,33	0,2320	0,0064	1,34	0,2320	0,0100	1,92	0,2652	0,0080	1,92	0,2652	0,0126
S33-	KN St. Pölten	St. Pölten Ost	0,52	0,0900	0,0015	0,52	0,0900	0,0024	0,72	0,1259	0,0035	0,73	0,1259	0,0054	1,04	0,1439	0,0044	1,04	0,1439	0,0069
S33-	St. Pölten Ost	St. Pölten Nord	0,91	0,1590	0,0027	0,91	0,1590	0,0042	1,28	0,2226	0,0061	1,28	0,2226	0,0096	1,84	0,2543	0,0077	1,84	0,2543	0,0121
S33-	St. Pölten Nord	Herzenburg Süd	0,97	0,1683	0,0028	0,97	0,1683	0,0044	1,36	0,2357	0,0065	1,36	0,2357	0,0102	1,95	0,2693	0,0082	1,95	0,2693	0,0128
S33-	Herzenburg Süd	Herzenburg Stadt	0,52	0,0899	0,0015	0,52	0,0899	0,0024	0,72	0,1258	0,0035	0,73	0,1258	0,0054	1,04	0,1438	0,0044	1,04	0,1438	0,0069
S33-	Herzenburg Stadt	Herzenburg Nord	0,29	0,0498	0,0008	0,29	0,0498	0,0013	0,40	0,0698	0,0019	0,40	0,0698	0,0030	0,58	0,0797	0,0024	0,58	0,0797	0,0038
S33-	Herzenburg Nord	Traismauer Süd	1,39	0,2425	0,0041	1,39	0,2425	0,0064	1,95	0,3395	0,0093	1,96	0,3395	0,0147	2,81	0,3880	0,0118	2,81	0,3880	0,0185
S33-	Traismauer Süd	Traismauer Nord	0,71	0,1233	0,0021	0,71	0,1233	0,0032	0,99	0,1726	0,0047	1,00	0,1726	0,0075	1,43	0,1973	0,0060	1,43	0,1973	0,0094
S33-	Traismauer Nord	Jettsdorf	1,20	0,2082	0,0035	1,20	0,2082	0,0055	1,68	0,2915	0,0080	1,68	0,2915	0,0126	2,41	0,3332	0,0101	2,42	0,3332	0,0159
S35-	KN Bruck/Mur	Pernegg	1,46	0,2546	0,0043	1,46	0,2546	0,0067	2,05	0,3564	0,0098	2,06	0,3564	0,0154	2,95	0,4073	0,0124	2,95	0,4073	0,0194
S35-	Pernegg	Mixnitz/Mautstatt	1,06	0,1851	0,0031	1,06	0,1851	0,0049	1,49	0,2592	0,0071	1,50	0,2592	0,0112	2,14	0,2962	0,0090	2,15	0,2962	0,0141
S35-	Mixnitz/Mautstatt	Röthelstein	1,27	0,2220	0,0037	1,28	0,2220	0,0058	1,79	0,3107	0,0085	1,79	0,3107	0,0134	2,57	0,3551	0,0108	2,57	0,3551	0,0169
S35-	Röthelstein	Laufnitzdorf	0,61	0,1070	0,0018	0,62	0,1070	0,0028	0,86	0,1498	0,0041	0,86	0,1498	0,0065	1,24	0,1711	0,0052	1,24	0,1711	0,0082
S35-	Laufnitzdorf	Rothleiten	0,70	0,1216	0,0020	0,70	0,1216	0,0032	0,98	0,1702	0,0047	0,98	0,1702	0,0074	1,41	0,1946	0,0059	1,41	0,1946	0,0093
S35-	Rothleiten	Frohneiten Nord	0,43	0,0757	0,0013	0,44	0,0757	0,0020	0,61	0,1060	0,0029	0,61	0,1060	0,0046	0,88	0,1212	0,0037	0,88	0,1212	0,0058
S35-	Frohneiten Nord	Frohneiten	0,20	0,0349	0,0006	0,20	0,0349	0,0009	0,28	0,0489	0,0013	0,28	0,0489	0,0021	0,40	0,0559	0,0017	0,41	0,0559	0,0027
S35-	Frohneiten	Badl Peggau	1,35	0,2349	0,0039	1,35	0,2349	0,0062	1,89	0,3289	0,0090	1,90	0,3289	0,0142	2,72	0,3759	0,0114	2,72	0,3759	0,0179
S35-	Badl Peggau	Peggau Mitte	0,45	0,0786	0,0013	0,45	0,0786	0,0021	0,63	0,1100	0,0030									

STR-KENNZAHL	MAUTABSCHNITT VON	MAUTABSCHNITT BIS	EURO 0 und I Kat 2									EURO 0 und I Kat 3									EURO 0 und I Kat 4								
			Tarif									Tarif									Tarif								
			Tag			Nacht			Tag			Nacht			Tag			Nacht			Tag			Nacht					
			Ges	Luft	Lärm	Ges	Luft	Lärm	Ges	Luft	Lärm	Ges	Luft	Lärm	Ges	Luft	Lärm	Ges	Luft	Lärm	Ges	Luft	Lärm	Ges	Luft	Lärm			
A01-	Amstetten Ost	Ybbs Wieselburg	2,06	0,3586	0,0060	2,06	0,3586	0,0094	2,89	0,5020	0,0138	2,90	0,5020	0,0217	4,15	0,5738	0,0174	4,16	0,5738	0,0274									
A01-	Amstetten West	Amstetten Ost	3,24	0,5640	0,0094	3,24	0,5640	0,0148	4,54	0,7897	0,0217	4,55	0,7897	0,0341	6,53	0,9025	0,0274	6,54	0,9025	0,0430									
A01-	Oed	Amstetten West	2,27	0,3960	0,0066	2,28	0,3960	0,0104	3,19	0,5544	0,0153	3,20	0,5544	0,0240	4,58	0,6336	0,0192	4,59	0,6336	0,0302									
A01-	Haag	Oed	2,45	0,4274	0,0072	2,46	0,4274	0,0112	3,49	0,5984	0,0165	3,45	0,5984	0,0259	4,95	0,6838	0,0208	4,96	0,6838	0,0326									
A01-	St. Valentin	Haag	2,19	0,3806	0,0064	2,19	0,3806	0,0100	3,07	0,5328	0,0147	3,07	0,5328	0,0230	4,40	0,6089	0,0185	4,41	0,6089	0,0290									
A01-	Enns Ost	St. Valentin	0,93	0,1613	0,0027	0,93	0,1613	0,0042	1,30	0,2259	0,0062	1,30	0,2259	0,0098	1,87	0,2582	0,0078	1,87	0,2582	0,0123									
A01-	Enns West / Steyr	Enns Ost	0,72	0,1251	0,0021	0,72	0,1251	0,0033	1,01	0,1752	0,0048	1,01	0,1752	0,0076	1,45	0,2002	0,0061	1,45	0,2002	0,0096									
A01-	Asten St Florian	Enns West / Steyr	0,56	0,0972	0,0016	0,56	0,0972	0,0026	0,78	0,1361	0,0037	0,78	0,1361	0,0059	1,12	0,1555	0,0047	1,13	0,1555	0,0074									
A01-	KN Linz	Asten St Florian	2,14	0,3722	0,0062	2,14	0,3722	0,0098	3,00	0,5211	0,0143	3,01	0,5211	0,0225	4,31	0,5955	0,0181	4,32	0,5955	0,0284									
A01-	Ansfelden	KN Linz	0,36	0,0627	0,0011	0,36	0,0627	0,0017	0,51	0,0878	0,0024	0,51	0,0878	0,0038	0,73	0,1004	0,0030	0,73	0,1004	0,0048									
A01-	Traun	Ansfelden	0,80	0,1389	0,0023	0,80	0,1389	0,0037	1,12	0,1944	0,0053	1,12	0,1944	0,0084	1,61	0,2222	0,0067	1,61	0,2222	0,0106									
A01-	KN A1/A25 Passau Wels	Traun	0,37	0,0653	0,0011	0,38	0,0653	0,0017	0,53	0,0914	0,0025	0,53	0,0914	0,0040	0,76	0,1045	0,0032	0,76	0,1045	0,0050									
A01-	Allhaming	KN A1/A25 Passau Wels	1,73	0,3013	0,0050	1,73	0,3013	0,0079	2,43	0,4218	0,0116	2,43	0,4218	0,0189	3,49	0,4838	0,0146	3,49	0,4838	0,0230									
A01-	Sattledt	Allhaming	2,89	0,5026	0,0084	2,89	0,5026	0,0132	4,05	0,7036	0,0194	4,06	0,7036	0,0304	5,82	0,8042	0,0244	5,83	0,8042	0,0384									
A01-	KN Voralpenkreuz	Sattledt	0,36	0,0632	0,0011	0,36	0,0632	0,0017	0,51	0,0885	0,0024	0,51	0,0885	0,0038	0,73	0,1012	0,0031	0,73	0,1012	0,0048									
A01-	Eberstalzell	KN Voralpenkreuz	1,04	0,1820	0,0030	1,05	0,1820	0,0048	1,47	0,2547	0,0070	1,47	0,2547	0,0110	2,11	0,2911	0,0088	2,11	0,2911	0,0139									
A01-	Vorchdorf	Eberstalzell	1,58	0,2744	0,0046	1,58	0,2744	0,0072	2,21	0,3841	0,0106	2,22	0,3841	0,0166	3,17	0,4390	0,0133	3,18	0,4390	0,0209									
A01-	Laakirchen Ost	Vorchdorf	1,38	0,2404	0,0040	1,38	0,2404	0,0063	1,94	0,3365	0,0093	1,94	0,3365	0,0146	2,78	0,3846	0,0117	2,79	0,3846	0,0183									
A01-	Laakirchen West	Laakirchen Ost	0,87	0,1513	0,0025	0,87	0,1513	0,0040	1,22	0,2118	0,0058	1,22	0,2118	0,0092	1,75	0,2421	0,0073	1,76	0,2421	0,0115									
A01-	Regau	Laakirchen West	1,70	0,2966	0,0050	1,71	0,2966	0,0078	2,39	0,4153	0,0114	2,40	0,4153	0,0180	3,43	0,4746	0,0144	3,44	0,4746	0,0226									
A01-	Schörfling	Regau	2,24	0,3897	0,0065	2,24	0,3897	0,0103	3,14	0,5456	0,0150	3,15	0,5456	0,0236	4,51	0,6236	0,0189	4,52	0,6236	0,0297									
A01-	Seewalchen	Schörfling	0,35	0,0604	0,0010	0,35	0,0604	0,0016	0,49	0,0846	0,0023	0,49	0,0846	0,0037	0,70	0,0962	0,0029	0,70	0,0962	0,0046									
A01-	St. Georgen	Seewalchen	2,03	0,3533	0,0059	2,03	0,3533	0,0093	2,85	0,4946	0,0136	2,85	0,4946	0,0214	4,09	0,5653	0,0172	4,10	0,5653	0,0270									
A01-	Oberwang	St. Georgen	2,70	0,4711	0,0079	2,71	0,4711	0,0124	3,79	0,6595	0,0181	3,80	0,6595	0,0285	5,45	0,7537	0,0229	5,46	0,7537	0,0360									
A01-	Mondsee	Oberwang	2,49	0,4336	0,0073	2,49	0,4336	0,0114	3,49	0,6070	0,0167	3,50	0,6070	0,0262	5,02	0,6937	0,0211	5,03	0,6937	0,0331									
A01-	Thalgau	Mondsee	2,30	0,3997	0,0067	2,30	0,3997	0,0105	3,22	0,5596	0,0154	3,23	0,5596	0,0242	4,63	0,6396	0,0194	4,64	0,6396	0,0305									
A01-	Wallersee	Thalgau	1,75	0,3046	0,0051	1,75	0,3046	0,0080	2,45	0,4264	0,0117	2,46	0,4264	0,0184	3,52	0,4874	0,0148	3,53	0,4874	0,0232									
A01-	Salzburg Nord	Wallersee	1,69	0,2949	0,0049	1,70	0,2949	0,0078	2,37	0,4128	0,0114	2,38	0,4128	0,0178	3,41	0,4718	0,0143	3,42	0,4718	0,0225									
A01-	Salzburg Bergheim-West	Salzburg Nord	0,38	0,0665	0,0011	0,38	0,0665	0,0017	0,54	0,0930	0,0026	0,54	0,0930	0,0040	0,77	0,1063	0,0032	0,77	0,1063	0,0051									
A01-	Messe	Salzburg Bergheim-West	0,18	0,0318	0,0005	0,18	0,0318	0,0008	0,26	0,0445	0,0012	0,26	0,0445	0,0019	0,37	0,0509	0,0015	0,37	0,0509	0,0024									
A01-	Salzburg Mitte Freilassing	Messe	0,24	0,0423	0,0007	0,24	0,0423	0,0011	0,34	0,0593	0,0016	0,34	0,0593	0,0026	0,49	0,0677	0,0021	0,49	0,0677	0,0032									
A01-	Kleßheim	Salzburg Mitte Freilassing	0,30	0,0520	0,0009	0,30	0,0520	0,0014	0,42	0,0727	0,0020	0,42	0,0727	0,0031	0,60	0,0831	0,0025	0,60	0,0831	0,0040									
A01-	Siezenheim	Kleßheim	0,41	0,0720	0,0012	0,41	0,0720	0,0019	0,58	0,1008	0,0028	0,58	0,1008	0,0044	0,83	0,1152	0,0035	0,84	0,1152	0,0055									
A01-	Flughafen	Siezenheim	0,21	0,0362	0,0006	0,21	0,0362	0,0010	0,29	0,0507	0,0014	0,29	0,0507	0,0022	0,42	0,0579	0,0018	0,42	0,0579	0,0028									
A01-	Wals Salzburg West	Flughafen	0,25	0,0443	0,0007	0,25	0,0443	0,0012	0,36	0,0620	0,0017	0,36	0,0620	0,0027	0,51	0,0708	0,0021	0,51	0,0708	0,0034									
A01-	KN Salzburg	Wals Salzburg West	0,38	0,0663	0,0011	0,38	0,0663	0,0017	0,53	0,0928	0,0026	0,54	0,0928	0,0040	0,77	0,1060	0,0032	0,77	0,1060	0,0051									
A01-	Staatsgrenze Walsberg	KN Salzburg	0,65	0,1126	0,0019	0,65	0,1126	0,0030	0,91	0,1576	0,0043	0,91	0,1576	0,0068	1,30	0,1801	0,0055	1,31	0,1801	0,0086									
A02-	KN Vösendorf	KN Wien Inzersdorf	0,81	0,1409	0,0024	0,81	0,1409	0,0037	1,13	0,1972	0,0054	1,14	0,1972	0,0085	1,63	0,2254	0,0068	1,63	0,2254	0,0108									
A02-	Mödling	KN Vösendorf	0,55	0,0958	0,0016	0,55	0,0958	0,0025	0,77	0,1341	0,0037	0,77	0,1341	0,0058	1,11	0,1532	0,0047	1,11	0,1532	0,0073									
A02-	Wr. Neudorf	Mödling	0,52	0,0914	0,0015	0,53	0,0914	0,0024	0,74	0,1279	0,0035	0,74	0,1279	0,0055	1,06	0,1462	0,0044	1,06	0,1462	0,0070									
A02-	Wr. Neudorf IZ/Süd	Wr. Neudorf	0,58	0,1005	0,0017	0,58	0,1005	0,0026	0,81	0,1407	0,0039	0,81	0,1407	0,0061	1,16	0,1608	0,0049	1,17	0,1608	0,0077									
A02-	KN Guntramsdorf	Wr. Neudorf IZ/Süd	0,84	0,1466	0,0025	0,84	0,1466	0,0039	1,18	0,2052	0,0056	1,18	0,2052	0,0089	1,70	0,2345	0,0071	1,70	0,2345	0,0112									
A02-	Traiskirchen	KN Guntramsdorf	0,94	0,1632	0,0027	0,94	0,1632	0,0043	1,31	0,2285	0,0063	1,32	0,2285	0,0099	1,89	0,2611	0,0079	1,89	0,2611	0,0125									
A02-	Baden	Traiskirchen	0,52	0,0908	0,0015	0,52	0,0908	0,0024	0,73	0,1272	0,0035	0,73	0,1272	0,0050	1,05	0,1453	0,0044	1,05	0,1453	0,0069									
A02-	Bad Vöslau	Baden	0,86	0,1492	0,0025	0,86	0,1492	0,0039	1,20	0,2089	0,0057	1,21	0,2089	0,0090	1,73	0,2388	0,0072	1,73	0,2388	0,0114									
A02-	Kottingbrunn	Bad Vöslau	0,62	0,1078	0,0018	0,62	0,1078	0,0028	0,87	0,1509	0,0042	0,87	0,1509	0,0065	1,25	0,1724	0,0052	1,25	0,1724	0,0082									
A02-	Leobersdorf	Kottingbrunn	0,54	0,0946	0,0016	0,54	0,0946	0,0025	0,76	0,1324	0,0036	0,76	0,1324	0,0057	1,09	0,1513	0,0046	1,10	0,1513	0,0072									
A02-	Wöllersdorf	Leobersdorf	2,17	0,3772	0,0063	2,17	0,3772	0,0099	3,04	0,5281	0,0145	3,05	0,5281	0,0228	4,37	0,6036	0,0183	4,38	0,6036	0,0288									
A02-	Wr. Neustadt West	Wöllersdorf	1,41	0,2450	0,0041	1,41	0,2450	0,0064	1,97	0,3430	0,0094	1,98	0,3430	0,0148	2,84	0,3921	0,0119	2,84	0,3921	0,0187									
A02-	KN Wr. Neustadt	Wr. Neustadt West	0,56	0,0981	0,0016	0,56	0,0981	0,0026	0,79	0,1373	0,0038	0,79	0,1373	0,0059	1,14	0,1570	0,0048	1,14	0,1570	0,0075									
A02-	KN Seebenstein	KN Wr. Neustadt	2,55	0,4439	0,0074	2,55	0,4439	0,0117	3,58	0,6215	0,0171	3,58	0,6215	0,0269	5,14	0,7103	0,0216	5,15	0,7103	0,0339									
A02-	Grimmenstein	KN Seebenstein	2,17	0,3787	0,0063	2,18	0,3787	0,0100	3,05	0,5301	0,0146	3,06	0,5301	0,0229	4,38	0,6059	0,0184	4,39	0,6059	0,0289									

STR-KENNZAHL	MAUTABSCHNITT VON	MAUTABSCHNITT BIS	EURO 0 und I Kat 2						EURO 0 und I Kat 3						EURO 0 und I Kat 4					
			Tag			Nacht			Tag			Nacht			Tag			Nacht		
			Ges	Luft	Lärm	Ges	Luft	Lärm	Ges	Luft	Lärm	Ges	Luft	Lärm	Ges	Luft	Lärm	Ges	Luft	Lärm
A02-	Klagenfurt Nord	Klagenfurt Flughafen	0,87	0,1513	0,0025	0,87	0,1513	0,0040	1,22	0,2118	0,0058	1,22	0,2118	0,0092	1,75	0,2421	0,0073	1,75	0,2421	0,0115
A02-	Klagenfurt West	Klagenfurt Nord	1,50	0,2616	0,0044	1,50	0,2616	0,0069	2,11	0,3663	0,0101	2,11	0,3663	0,0158	3,03	0,4186	0,0127	3,03	0,4186	0,0200
A02-	Krumpendorf West	Klagenfurt West	0,60	0,1043	0,0017	0,60	0,1043	0,0027	0,84	0,1460	0,0040	0,84	0,1460	0,0063	1,21	0,1669	0,0051	1,21	0,1669	0,0080
A02-	Pörtlach Ost	Krumpendorf West	0,72	0,1256	0,0021	0,72	0,1256	0,0033	1,01	0,1759	0,0048	1,01	0,1759	0,0076	1,45	0,2010	0,0061	1,45	0,2010	0,0096
A02-	Pörtlach West	Pörtlach Ost	1,12	0,1956	0,0033	1,12	0,1956	0,0051	1,58	0,2738	0,0075	1,58	0,2738	0,0118	2,26	0,3129	0,0095	2,26	0,3129	0,0149
A02-	Velden Ost	Pörtlach West	0,83	0,1449	0,0024	0,83	0,1449	0,0038	1,17	0,2029	0,0056	1,17	0,2029	0,0088	1,68	0,2319	0,0070	1,68	0,2319	0,0111
A02-	Velden West	Velden Ost	0,90	0,1560	0,0026	0,90	0,1560	0,0041	1,26	0,2185	0,0060	1,26	0,2185	0,0094	1,81	0,2497	0,0076	1,81	0,2497	0,0119
A02-	Wernberg	Velden West	1,48	0,2579	0,0043	1,48	0,2579	0,0068	2,08	0,3611	0,0099	2,08	0,3611	0,0156	2,98	0,4126	0,0125	2,98	0,4126	0,0197
A02-	KN Villach	Wernberg	0,79	0,1371	0,0023	0,79	0,1371	0,0036	1,10	0,1919	0,0053	1,10	0,1919	0,0083	1,59	0,2194	0,0067	1,59	0,2194	0,0105
A02-	Villach Faaker See	KN Villach	0,61	0,1066	0,0018	0,61	0,1066	0,0028	0,86	0,1492	0,0041	0,86	0,1492	0,0065	1,23	0,1705	0,0052	1,23	0,1705	0,0081
A02-	Villach Warmbad	Villach Faaker See	1,40	0,2435	0,0041	1,40	0,2435	0,0064	1,96	0,3409	0,0094	1,96	0,3409	0,0147	2,82	0,3896	0,0118	2,82	0,3896	0,0186
A02-	Hermagor	Villach Warmbad	2,53	0,4414	0,0074	2,53	0,4414	0,0116	3,55	0,6180	0,0170	3,55	0,6180	0,0267	5,11	0,7063	0,0214	5,11	0,7063	0,0337
A02-	Arnoldstein	Hermagor	0,60	0,1051	0,0018	0,60	0,1051	0,0028	0,85	0,1472	0,0040	0,85	0,1472	0,0064	1,22	0,1682	0,0051	1,22	0,1682	0,0080
A02-	Staatsgrenze Arnoldstein	Arnoldstein	0,93	0,1612	0,0027	0,93	0,1612	0,0042	1,30	0,2257	0,0062	1,30	0,2257	0,0098	1,87	0,2579	0,0078	1,87	0,2579	0,0123
A03-	Münchendorf/Achau	KN Guntramsdorf	0,24	0,0418	0,0007	0,24	0,0418	0,0011	0,34	0,0586	0,0016	0,34	0,0586	0,0025	0,48	0,0669	0,0020	0,48	0,0669	0,0032
A03-	Ebreichsdorf Nord	Münchendorf/Achau	1,01	0,1761	0,0029	1,01	0,1761	0,0046	1,42	0,2466	0,0068	1,42	0,2466	0,0107	2,04	0,2818	0,0086	2,04	0,2818	0,0134
A03-	Ebreichsdorf West	Ebreichsdorf Nord	0,83	0,1438	0,0024	0,83	0,1438	0,0038	1,16	0,2013	0,0055	1,16	0,2013	0,0087	1,66	0,2301	0,0070	1,66	0,2301	0,0110
A03-	Pottendorf	Ebreichsdorf West	1,08	0,1886	0,0032	1,08	0,1886	0,0050	1,52	0,2641	0,0073	1,52	0,2641	0,0114	2,18	0,3018	0,0092	2,18	0,3018	0,0144
A03-	Hornstein	Pottendorf	1,78	0,3097	0,0052	1,78	0,3097	0,0082	2,49	0,4336	0,0119	2,49	0,4336	0,0187	3,58	0,4956	0,0150	3,58	0,4956	0,0236
A03-	Müllendorf	Hornstein	1,17	0,2030	0,0034	1,17	0,2030	0,0053	1,63	0,2842	0,0078	1,63	0,2842	0,0123	2,35	0,3248	0,0099	2,35	0,3248	0,0155
A03-	KN Eisenstadt	Müllendorf	0,97	0,1697	0,0028	0,98	0,1697	0,0045	1,37	0,2375	0,0065	1,37	0,2375	0,0103	1,96	0,2715	0,0082	1,96	0,2715	0,0129
A031	Siegendorf	KN Eisenstadt	0,77	0,1338	0,0022	0,77	0,1338	0,0035	1,08	0,1873	0,0052	1,08	0,1873	0,0081	1,55	0,2140	0,0065	1,55	0,2140	0,0102
A041	KN Wien Prater	Stadionbrücke	0,14	0,0246	0,0004	0,14	0,0246	0,0006	0,20	0,0344	0,0009	0,20	0,0344	0,0015	0,28	0,0393	0,0012	0,29	0,0393	0,0019
A04-	Wien Simmeringer Haide	KN Wien Prater	0,97	0,1695	0,0028	0,97	0,1695	0,0045	1,37	0,2373	0,0065	1,37	0,2373	0,0103	1,96	0,2712	0,0082	1,97	0,2712	0,0129
A04-	KN Schwechat	Wien Simmeringer Haide	0,87	0,1522	0,0025	0,88	0,1522	0,0040	1,23	0,2130	0,0059	1,23	0,2130	0,0092	1,76	0,2434	0,0074	1,76	0,2434	0,0116
A04-	Flughafen Wien Schwechat	KN Schwechat	1,26	0,2198	0,0037	1,26	0,2198	0,0058	1,77	0,3077	0,0085	1,77	0,3077	0,0133	2,54	0,3517	0,0107	2,54	0,3517	0,0168
A04-	Fischamend	Flughafen Wien Schwechat	1,41	0,2461	0,0041	1,42	0,2461	0,0065	1,98	0,3445	0,0095	1,99	0,3445	0,0149	2,85	0,3937	0,0120	2,85	0,3937	0,0188
A04-	Bruck/Leitha West	Fischamend	3,10	0,5397	0,0090	3,10	0,5397	0,0142	4,35	0,7556	0,0208	4,36	0,7556	0,0327	6,24	0,8635	0,0262	6,26	0,8635	0,0412
A04-	Bruck/Leitha Ost	Bruck/Leitha West	1,03	0,1792	0,0030	1,03	0,1792	0,0047	1,44	0,2509	0,0069	1,45	0,2509	0,0108	2,07	0,2868	0,0087	2,08	0,2868	0,0137
A04-	KN Bruckneudorf	Bruck/Leitha Ost	0,64	0,1118	0,0019	0,64	0,1118	0,0029	0,90	0,1565	0,0043	0,90	0,1565	0,0068	1,29	0,1789	0,0054	1,30	0,1789	0,0085
A04-	Parndorf	KN Bruckneudorf	0,41	0,0720	0,0012	0,41	0,0720	0,0019	0,58	0,1008	0,0028	0,58	0,1008	0,0044	0,83	0,1152	0,0035	0,83	0,1152	0,0055
A04-	Neusiedl	Parndorf	0,80	0,1392	0,0023	0,80	0,1392	0,0037	1,12	0,1949	0,0054	1,12	0,1949	0,0084	1,61	0,2227	0,0068	1,61	0,2227	0,0106
A04-	Neusiedl/Gewerbepark	Neusiedl	0,19	0,0323	0,0005	0,19	0,0323	0,0008	0,26	0,0452	0,0012	0,26	0,0452	0,0020	0,37	0,0516	0,0016	0,37	0,0516	0,0025
A04-	Weiden/Gols	Neusiedl/Gewerbepark	1,66	0,2887	0,0048	1,66	0,2887	0,0076	2,32	0,4041	0,0111	2,33	0,4041	0,0175	3,34	0,4619	0,0140	3,35	0,4619	0,0220
A04-	Mönchhof	Weiden/Gols	1,21	0,2106	0,0035	1,21	0,2106	0,0055	1,70	0,2948	0,0081	1,70	0,2948	0,0127	2,44	0,3369	0,0102	2,44	0,3369	0,0161
A04-	Nickelsdorf	Mönchhof	1,89	0,3299	0,0055	1,90	0,3299	0,0087	2,66	0,4619	0,0127	2,66	0,4619	0,0200	3,82	0,5279	0,0160	3,83	0,5279	0,0252
A04-	Staatsgrenze Nickelsdorf	Nickelsdorf	0,34	0,0584	0,0010	0,34	0,0584	0,0015	0,47	0,0818	0,0023	0,47	0,0818	0,0035	0,68	0,0935	0,0028	0,68	0,0935	0,0045
A05-	Wolkersdorf Süd	KN Eibesbrunn	0,65	0,1137	0,0019	0,65	0,1137	0,0030	0,92	0,1592	0,0044	0,92	0,1592	0,0069	1,32	0,1820	0,0055	1,32	0,1820	0,0087
A05-	Ulrichskirchen	Wolkersdorf Süd	0,71	0,1230	0,0021	0,71	0,1230	0,0032	0,99	0,1722	0,0047	0,99	0,1722	0,0074	1,42	0,1968	0,0060	1,43	0,1968	0,0094
A05-	Wolkersdorf Nord	Ulrichskirchen	0,46	0,0804	0,0013	0,46	0,0804	0,0021	0,65	0,1125	0,0031	0,65	0,1125	0,0049	0,93	0,1286	0,0039	0,93	0,1286	0,0061
A05-	Hochleithen	Wolkersdorf Nord	0,83	0,1442	0,0024	0,83	0,1442	0,0038	1,16	0,2019	0,0056	1,16	0,2019	0,0087	1,67	0,2307	0,0070	1,67	0,2307	0,0110
A05-	Gaweinstal Mitte	Hochleithen	1,66	0,2885	0,0048	1,66	0,2885	0,0076	2,32	0,4039	0,0111	2,33	0,4039	0,0175	3,34	0,4616	0,0140	3,35	0,4616	0,0220
A05-	Gaweinstal Nord	Gaweinstal Mitte	0,44	0,0763	0,0013	0,44	0,0763	0,0020	0,61	0,1069	0,0029	0,62	0,1069	0,0046	0,88	0,1221	0,0037	0,89	0,1221	0,0058
A05-	Mistelbach Süd	Gaweinstal Nord	0,76	0,1318	0,0022	0,76	0,1318	0,0035	1,06	0,1845	0,0051	1,06	0,1845	0,0080	1,52	0,2108	0,0064	1,53	0,2108	0,0101
A05-	Mistelbach Ost / Wilfersdorf	Mistelbach Süd	1,27	0,2211	0,0037	1,27	0,2211	0,0058	1,78	0,3096	0,0085	1,79	0,3096	0,0134	2,56	0,3538	0,0107	2,56	0,3538	0,0169
A05-	Poysdorf Süd	Mistelbach Ost / Wilfersdorf	1,28	0,2233	0,0037	1,28	0,2233	0,0059	1,80	0,3126	0,0086	1,80	0,3126	0,0135	2,58	0,3573	0,0108	2,59	0,3573	0,0170
A05-	Großkrut	Poysdorf Süd	1,69	0,2945	0,0049	1,69	0,2945	0,0077	2,37	0,4123	0,0113	2,38	0,4123	0,0178	3,41	0,4712	0,0143	3,42	0,4712	0,0225
A05-	Poysdorf Nord	Großkrut	1,64	0,2865	0,0048	1,65	0,2865	0,0075	2,31	0,4010	0,0110	2,31	0,4010	0,0173	3,31	0,4583	0,0139	3,32	0,4583	0,0219
A05-	Drasenhofen West	Drasenhofen Süd	0,51	0,0882	0,0015	0,51	0,0882	0,0023	0,71	0,1235	0,0034	0,71	0,1235	0,0053	1,02	0,1411	0,0043	1,02	0,1411	0,0067
A05-	Drasenhofen Nord	Drasenhofen West	0,71	0,1245	0,0021	0,72	0,1245	0,0033	1,00	0,1743	0,0048	1								

STR-KENNZAHL	MAUTABSCHNITT VON	MAUTABSCHNITT BIS	EURO 0 und I Kat 2						EURO 0 und I Kat 3						EURO 0 und I Kat 4					
			Tag			Nacht			Tag			Nacht			Tag			Nacht		
			Ges	Luft	Lärm	Ges	Luft	Lärm	Ges	Luft	Lärm	Ges	Luft	Lärm	Ges	Luft	Lärm	Ges	Luft	Lärm
A09-	Roßleiten Windischgarsten	St. Pankratz	2,68	0,4660	0,0078	2,68	0,4660	0,0123	3,75	0,6524	0,0179	3,76	0,6524	0,0282	5,39	0,7456	0,0226	5,40	0,7456	0,0356
A09-	Gleinkerau	Roßleiten Windischgarsten	1,26	0,2190	0,0037	1,26	0,2190	0,0058	1,76	0,3066	0,0084	1,77	0,3066	0,0133	2,53	0,3505	0,0106	2,54	0,3505	0,0167
A09-	Spital am Pyhrn	Gleinkerau	0,95	0,1651	0,0028	0,95	0,1651	0,0043	1,33	0,2312	0,0064	1,33	0,2312	0,0100	1,91	0,2642	0,0080	1,92	0,2642	0,0126
A09-	Ardning / Admont	Spital am Pyhrn	4,90	0,4203	0,0070	4,91	0,4203	0,0111	6,87	0,5885	0,0162	6,88	0,5885	0,0264	10,09	0,6725	0,0204	10,10	0,6725	0,0321
A09-	Liezen	Ardning / Admont	0,55	0,0958	0,0016	0,55	0,0958	0,0025	0,77	0,1341	0,0037	0,77	0,1341	0,0058	1,11	0,1533	0,0047	1,11	0,1533	0,0073
A09-	Rottenmann	Liezen	1,15	0,2002	0,0034	1,15	0,2002	0,0053	1,61	0,2803	0,0077	1,62	0,2803	0,0121	2,32	0,3203	0,0097	2,32	0,3203	0,0153
A09-	Trieben	Rottenmann	2,87	0,4991	0,0084	2,87	0,4991	0,0131	4,02	0,6987	0,0192	4,03	0,6987	0,0302	5,77	0,7985	0,0242	5,79	0,7985	0,0381
A09-	Treglwang	Trieben	2,33	0,4058	0,0068	2,33	0,4058	0,0107	3,27	0,5681	0,0156	3,28	0,5681	0,0246	4,69	0,6492	0,0197	4,71	0,6492	0,0310
A09-	Kalwang	Treglwang	3,13	0,5453	0,0091	3,14	0,5453	0,0143	4,39	0,7634	0,0210	4,40	0,7634	0,0330	6,31	0,8724	0,0265	6,32	0,8724	0,0416
A09-	Mautern	Kalwang	1,46	0,2539	0,0043	1,46	0,2539	0,0067	2,04	0,3555	0,0098	2,05	0,3555	0,0154	2,94	0,4062	0,0123	2,94	0,4062	0,0194
A09-	Kammern	Mautern	1,64	0,2856	0,0048	1,64	0,2856	0,0075	2,30	0,3999	0,0110	2,31	0,3999	0,0173	3,30	0,4570	0,0139	3,31	0,4570	0,0218
A09-	Traboch	Kammern	1,71	0,2986	0,0050	1,72	0,2986	0,0079	2,40	0,4181	0,0115	2,41	0,4181	0,0181	3,46	0,4778	0,0145	3,46	0,4778	0,0228
A09-	Terminal St. Michael	Traboch	0,34	0,0586	0,0010	0,34	0,0586	0,0015	0,47	0,0821	0,0023	0,47	0,0821	0,0035	0,68	0,0938	0,0028	0,68	0,0938	0,0045
A09-	KN St. Michael	Terminal St. Michael	0,63	0,1099	0,0018	0,63	0,1099	0,0029	0,89	0,1539	0,0042	0,89	0,1539	0,0067	1,27	0,1759	0,0053	1,28	0,1759	0,0084
A09-	Übelbach	KN St. Michael	11,94	1,0238	0,0171	11,95	1,0238	0,0269	16,73	1,4333	0,0394	16,75	1,4333	0,0620	24,57	1,6381	0,0497	24,60	1,6381	0,0781
A09-	KN Peggau Deutschfeistritz	Übelbach	1,94	0,3386	0,0057	1,95	0,3386	0,0089	2,73	0,4741	0,0130	2,73	0,4741	0,0205	3,92	0,5418	0,0164	3,93	0,5418	0,0258
A09-	Gratkorn Nord	KN Peggau Deutschfeistritz	0,92	0,1604	0,0027	0,92	0,1604	0,0042	1,29	0,2246	0,0062	1,30	0,2246	0,0097	1,86	0,2567	0,0078	1,86	0,2567	0,0122
A09-	Gratkorn Süd	Gratkorn Nord	1,01	0,1762	0,0030	1,01	0,1762	0,0046	1,42	0,2467	0,0068	1,42	0,2467	0,0107	2,04	0,2819	0,0086	2,04	0,2819	0,0134
A09-	Graz Nord	Gratkorn Süd	0,22	0,0390	0,0007	0,22	0,0390	0,0010	0,31	0,0547	0,0015	0,30	0,0547	0,0024	0,45	0,0625	0,0019	0,45	0,0625	0,0030
A09-	Graz Webling	Graz Nord	2,56	0,4466	0,0075	2,57	0,4466	0,0118	3,60	0,6252	0,0172	3,61	0,6252	0,0270	5,17	0,7145	0,0217	5,18	0,7145	0,0341
A09-	Seiersberg	Graz Webling	0,68	0,1187	0,0020	0,68	0,1187	0,0031	0,96	0,1662	0,0046	0,96	0,1662	0,0072	1,37	0,1899	0,0058	1,38	0,1899	0,0091
A09-	KN Graz West	Seiersberg	0,33	0,0581	0,0010	0,33	0,0581	0,0015	0,47	0,0813	0,0022	0,47	0,0813	0,0035	0,67	0,0930	0,0028	0,67	0,0930	0,0044
A09-	Schwarzlsee	KN Graz West	0,33	0,0573	0,0010	0,33	0,0573	0,0015	0,46	0,0802	0,0022	0,46	0,0802	0,0035	0,66	0,0916	0,0028	0,66	0,0916	0,0044
A09-	Schachenwald / IBC Businesscenter	Schwarzlsee	0,37	0,0640	0,0011	0,37	0,0640	0,0017	0,52	0,0897	0,0025	0,52	0,0897	0,0039	0,74	0,1025	0,0031	0,74	0,1025	0,0049
A09-	Kalsdorf	Schachenwald / IBC Businesscenter	0,37	0,0651	0,0011	0,37	0,0651	0,0017	0,52	0,0912	0,0025	0,53	0,0912	0,0039	0,75	0,1042	0,0032	0,76	0,1042	0,0050
A09-	Werndorf Terminal	Kalsdorf	0,94	0,1630	0,0027	0,94	0,1630	0,0043	1,31	0,2282	0,0063	1,32	0,2282	0,0099	1,89	0,2608	0,0079	1,89	0,2608	0,0124
A09-	Wildon	Werndorf Terminal	1,05	0,1822	0,0031	1,05	0,1822	0,0048	1,47	0,2551	0,0070	1,47	0,2551	0,0110	2,11	0,2915	0,0088	2,11	0,2915	0,0139
A09-	Hengsberg	Wildon	0,51	0,0890	0,0015	0,51	0,0890	0,0023	0,72	0,1245	0,0034	0,72	0,1245	0,0054	1,03	0,1423	0,0043	1,03	0,1423	0,0068
A09-	Lebring	Hengsberg	0,90	0,1576	0,0026	0,91	0,1576	0,0041	1,27	0,2206	0,0061	1,27	0,2206	0,0095	1,82	0,2521	0,0077	1,83	0,2521	0,0120
A09-	Leibnitz	Lebring	1,57	0,2728	0,0046	1,57	0,2728	0,0072	2,20	0,3819	0,0105	2,20	0,3819	0,0165	3,16	0,4365	0,0132	3,16	0,4365	0,0208
A09-	Vogau Straß	Leibnitz	1,92	0,3336	0,0056	1,92	0,3336	0,0088	2,69	0,4670	0,0128	2,69	0,4670	0,0202	3,86	0,5338	0,0162	3,87	0,5338	0,0255
A09-	Gersdorf	Vogau Straß	0,93	0,1618	0,0027	0,93	0,1618	0,0043	1,30	0,2265	0,0062	1,31	0,2265	0,0098	1,87	0,2589	0,0079	1,88	0,2589	0,0123
A09-	Spiefeld	Gersdorf	0,49	0,0853	0,0014	0,49	0,0853	0,0022	0,69	0,1194	0,0033	0,69	0,1194	0,0052	0,99	0,1364	0,0041	0,99	0,1364	0,0065
A09-	Staatsgrenze Spiefeld	Spiefeld	0,45	0,0777	0,0013	0,45	0,0777	0,0020	0,63	0,1088	0,0030	0,63	0,1088	0,0047	0,90	0,1244	0,0038	0,90	0,1244	0,0059
A10-	Salzburg Süd / Anif	KN Salzburg	1,81	0,3145	0,0053	1,81	0,3145	0,0083	2,53	0,4403	0,0121	2,54	0,4403	0,0190	3,64	0,5032	0,0153	3,65	0,5032	0,0240
A10-	Puch Urstein	Salzburg Süd / Anif	0,61	0,1067	0,0018	0,61	0,1067	0,0028	0,86	0,1494	0,0041	0,86	0,1494	0,0065	1,23	0,1707	0,0052	1,24	0,1707	0,0081
A10-	Hallein	Puch Urstein	1,27	0,2203	0,0037	1,27	0,2203	0,0058	1,77	0,3085	0,0085	1,78	0,3085	0,0133	2,55	0,3525	0,0107	2,56	0,3525	0,0168
A10-	Kuchl	Hallein	1,41	0,2447	0,0041	1,41	0,2447	0,0064	1,97	0,3426	0,0094	1,98	0,3426	0,0148	2,83	0,3915	0,0119	2,84	0,3915	0,0187
A10-	Golling / Abtenau	Kuchl	1,41	0,2460	0,0041	1,41	0,2460	0,0065	1,98	0,3444	0,0095	1,99	0,3444	0,0149	2,85	0,3936	0,0119	2,85	0,3936	0,0188
A10-	Paß Lueg	Golling / Abtenau	1,47	0,2567	0,0043	1,48	0,2567	0,0068	2,07	0,3594	0,0099	2,07	0,3594	0,0155	2,97	0,4107	0,0125	2,98	0,4107	0,0196
A10-	Werfen	Paß Lueg	2,10	0,3656	0,0061	2,10	0,3656	0,0096	2,94	0,5119	0,0141	2,95	0,5119	0,0221	4,23	0,5850	0,0178	4,24	0,5850	0,0279
A10-	Pfarrwerfen / Werfen	Werfen	0,27	0,0477	0,0008	0,27	0,0477	0,0013	0,38	0,0667	0,0018	0,38	0,0667	0,0029	0,55	0,0762	0,0023	0,55	0,0762	0,0036
A10-	KN Pongau	Pfarrwerfen / Werfen	0,59	0,1034	0,0017	0,59	0,1034	0,0027	0,83	0,1448	0,0040	0,84	0,1448	0,0063	1,20	0,1655	0,0050	1,20	0,1655	0,0079
A101	Bischofshofen	KN Pongau	0,88	0,1538	0,0026	0,88	0,1538	0,0040	1,24	0,2154	0,0059	1,24	0,2154	0,0093	1,78	0,2461	0,0075	1,78	0,2461	0,0117
A10-	Lammertal Hüttai	KN Pongau	2,42	0,4206	0,0070	2,42	0,4206	0,0111	3,39	0,5889	0,0162	3,40	0,5889	0,0255	4,87	0,6730	0,0204	4,88	0,6730	0,0321
A10-	F. Verbindung GH Eben	Lammertal Hüttai	0,62	0,1083	0,0018	0,62	0,1083	0,0028	0,87	0,1516	0,0042	0,87	0,1516	0,0066	1,25	0,1732	0,0053	1,26	0,1732	0,0083
A10-	Eben	F. Verbindung GH Eben	0,29	0,0502	0,0008	0,29	0,0502	0,0013	0,40	0,0702	0,0019	0,41	0,0702	0,0030	0,58	0,0803	0,0024	0,58	0,0803	0,0038
A10-	Radstadt Altenmarkt Graz	Eben	0,64	0,1114	0,0019	0,64	0,1114	0,0029	0,90	0,1560	0,0043	0,90	0,1560	0,0067	1,29	0,1782	0,0054	1,29	0,1782	0,0085
A10-	Flachau	Radstadt Altenmarkt Graz	0,89	0,1558	0,0026	0,89	0,1558	0,0041	1,25	0,2181	0,0060	1,26	0,2181	0,0094	1,80	0,2493	0,0076	1,81	0,2493	0,0119
A10-	Flachauwinkel	Flachau	3,30	0,3039	0,0051	3,30	0,3039	0,0080	4,62	0,4254	0,0117	4,63	0,4254	0,0184	6,					

STR-KENNZAHL	MAUTABSCHNITT VON	MAUTABSCHNITT BIS	EURO 0 und I Kat 2						EURO 0 und I Kat 3						EURO 0 und I Kat 4					
			Tag			Nacht			Tag			Nacht			Tag			Nacht		
			Ges	Luft	Lärm	Ges	Luft	Lärm	Ges	Luft	Lärm	Ges	Luft	Lärm	Ges	Luft	Lärm	Ges	Luft	Lärm
A12-	Innsbruck Kranebitten	A12 Innsbruck West	1,01	0,1753	0,0029	1,01	0,1753	0,0068	1,41	0,2454	0,0068	1,42	0,2454	0,0106	2,03	0,2805	0,0085	2,03	0,2805	0,0134
A12-	Zirl Ost Garmisch Seefeld	Innsbruck Kranebitten	1,17	0,2034	0,0034	1,17	0,2034	0,0054	1,64	0,2848	0,0078	1,64	0,2848	0,0123	2,35	0,3255	0,0099	2,36	0,3255	0,0155
A12-	Zirl West	Zirl Ost Garmisch Seefeld	0,73	0,1273	0,0021	0,73	0,1273	0,0033	1,03	0,1782	0,0049	1,03	0,1782	0,0077	1,47	0,2036	0,0062	1,48	0,2036	0,0097
A12-	Petttau	Zirl West	1,31	0,2279	0,0038	1,31	0,2279	0,0060	1,84	0,3191	0,0088	1,84	0,3191	0,0138	2,64	0,3647	0,0111	2,64	0,3647	0,0174
A12-	Telfs Ost	Petttau	1,32	0,2304	0,0039	1,33	0,2304	0,0061	1,86	0,3226	0,0089	1,86	0,3226	0,0139	2,67	0,3687	0,0112	2,67	0,3687	0,0176
A12-	Telfs West	Telfs Ost	0,65	0,1125	0,0019	0,65	0,1125	0,0030	0,91	0,1575	0,0043	0,91	0,1575	0,0068	1,30	0,1800	0,0055	1,31	0,1800	0,0086
A12-	Mötz Reutte	Telfs West	2,09	0,3637	0,0061	2,09	0,3637	0,0096	2,93	0,5091	0,0140	2,94	0,5091	0,0220	4,21	0,5819	0,0177	4,22	0,5819	0,0278
A12-	Haiming Ötztal	Mötz Reutte	2,43	0,4230	0,0071	2,43	0,4230	0,0111	3,41	0,5922	0,0163	3,42	0,5922	0,0256	4,89	0,6768	0,0205	4,91	0,6768	0,0323
A12-	Imst	Haiming Ötztal	1,93	0,3367	0,0056	1,94	0,3367	0,0089	2,71	0,4714	0,0130	2,72	0,4714	0,0204	3,90	0,5388	0,0164	3,91	0,5388	0,0257
A12-	Imst Au	Imst	0,57	0,0993	0,0017	0,57	0,0993	0,0026	0,80	0,1390	0,0038	0,80	0,1390	0,0066	1,15	0,1589	0,0048	1,15	0,1589	0,0076
A12-	Mis	Imst Au	0,46	0,0802	0,0013	0,46	0,0802	0,0021	0,65	0,1122	0,0031	0,65	0,1122	0,0049	0,93	0,1283	0,0039	0,93	0,1283	0,0061
A12-	Mis Schönwies	Mis	1,13	0,1973	0,0033	1,13	0,1973	0,0052	1,59	0,2762	0,0076	1,59	0,2762	0,0119	2,28	0,3157	0,0096	2,29	0,3157	0,0151
A12-	KN Oberinntal	Mis Schönwies	1,00	0,1747	0,0029	1,00	0,1747	0,0046	1,41	0,2446	0,0067	1,41	0,2446	0,0106	2,02	0,2796	0,0085	2,03	0,2796	0,0133
A12-	Zams	KN Oberinntal	0,26	0,0460	0,0008	0,26	0,0460	0,0012	0,37	0,0644	0,0018	0,37	0,0644	0,0028	0,53	0,0736	0,0022	0,53	0,0736	0,0035
A122	Fließ	KN Oberinntal	1,88	0,3269	0,0055	1,88	0,3269	0,0086	2,63	0,4576	0,0126	2,64	0,4576	0,0198	3,78	0,5230	0,0159	3,79	0,5230	0,0249
A13-	A13 Innsbruck Süd	A12 Innsbruck Ost	2,38	0,0000	0,0000	2,38	0,0000	0,0000	3,33	0,0000	0,0000	3,33	0,0000	0,0000	5,01	0,0000	0,0000	9,22	0,0000	0,0000
A13-	Zenzenhof	A13 Innsbruck Süd	0,95	0,0000	0,0000	0,95	0,0000	0,0000	1,33	0,0000	0,0000	1,33	0,0000	0,0000	2,00	0,0000	0,0000	4,00	0,0000	0,0000
A13-	Igls Patsch	Zenzenhof	1,76	0,0000	0,0000	1,76	0,0000	0,0000	2,46	0,0000	0,0000	2,46	0,0000	0,0000	3,70	0,0000	0,0000	7,40	0,0000	0,0000
A13-	Schönberg Stubaital	Igls Patsch	1,90	0,0000	0,0000	1,90	0,0000	0,0000	2,67	0,0000	0,0000	2,67	0,0000	0,0000	4,00	0,0000	0,0000	8,00	0,0000	0,0000
A13-	Matrei Steinach	Schönberg Stubaital	6,01	0,0000	0,0000	6,01	0,0000	0,0000	8,41	0,0000	0,0000	8,41	0,0000	0,0000	12,62	0,0000	0,0000	25,24	0,0000	0,0000
A13-	Nösslach	Matrei Steinach	4,83	0,0000	0,0000	4,83	0,0000	0,0000	6,77	0,0000	0,0000	6,77	0,0000	0,0000	10,15	0,0000	0,0000	20,30	0,0000	0,0000
A13-	Brenner-Nord	Nösslach	4,34	0,0000	0,0000	4,34	0,0000	0,0000	6,07	0,0000	0,0000	6,07	0,0000	0,0000	9,11	0,0000	0,0000	18,22	0,0000	0,0000
A13-	Staatsgrenze Brennerpass	Brenner-Nord	0,86	0,0000	0,0000	0,86	0,0000	0,0000	1,20	0,0000	0,0000	1,20	0,0000	0,0000	1,80	0,0000	0,0000	3,60	0,0000	0,0000
A131	A13 Innsbruck Süd	A12 Innsbruck West	1,55	0,0435	0,0007	1,55	0,0435	0,0011	2,18	0,0609	0,0017	2,18	0,0609	0,0026	3,24	0,0696	0,0021	5,98	0,0696	0,0033
A14-	Hörbranz Lochau	Staatsgrenze Hörbranz	0,30	0,0527	0,0009	0,30	0,0527	0,0014	0,42	0,0738	0,0020	0,43	0,0738	0,0032	0,61	0,0843	0,0026	0,61	0,0843	0,0040
A14-	KN Bregenz	Hörbranz Lochau	1,86	0,3239	0,0054	1,86	0,3239	0,0085	2,61	0,4535	0,0125	2,62	0,4535	0,0196	3,75	0,5183	0,0157	3,76	0,5183	0,0247
A14-	Lauterach Wolfurt	KN Bregenz	0,09	0,0163	0,0003	0,09	0,0163	0,0004	0,13	0,0228	0,0006	0,13	0,0228	0,0010	0,19	0,0260	0,0008	0,19	0,0260	0,0012
A14-	Wolfurt Lauterach	Lauterach Wolfurt	0,83	0,1441	0,0024	0,83	0,1441	0,0038	1,16	0,2018	0,0056	1,16	0,2018	0,0087	1,67	0,2306	0,0070	1,67	0,2306	0,0110
A14-	Dornbirn Nord Bregenzerwald	Wolfurt Lauterach	0,32	0,0558	0,0009	0,32	0,0558	0,0015	0,45	0,0781	0,0021	0,45	0,0781	0,0034	0,65	0,0892	0,0027	0,65	0,0892	0,0043
A14-	Dornbirn Süd Lustenau	Dornbirn Nord Bregenzerwald	0,89	0,1558	0,0026	0,90	0,1558	0,0041	1,25	0,2181	0,0060	1,26	0,2181	0,0094	1,80	0,2493	0,0076	1,81	0,2493	0,0119
A14-	Rheintal Mitte	Dornbirn Süd Lustenau	0,45	0,0779	0,0013	0,45	0,0779	0,0020	0,63	0,1090	0,0030	0,63	0,1090	0,0047	0,90	0,1246	0,0038	0,90	0,1246	0,0059
A14-	Hohenems	Rheintal Mitte	0,81	0,1413	0,0024	0,81	0,1413	0,0037	1,14	0,1979	0,0054	1,14	0,1979	0,0086	1,64	0,2261	0,0069	1,64	0,2261	0,0108
A14-	Altach Götzis	Hohenems	0,82	0,1429	0,0024	0,82	0,1429	0,0038	1,15	0,2001	0,0055	1,15	0,2001	0,0087	1,65	0,2287	0,0069	1,66	0,2287	0,0109
A14-	Götzis	Altach Götzis	0,63	0,1090	0,0018	0,63	0,1090	0,0029	0,88	0,1526	0,0042	0,88	0,1526	0,0066	1,26	0,1744	0,0053	1,26	0,1744	0,0083
A14-	Klaus Koblach	Götzis	0,54	0,0946	0,0016	0,54	0,0946	0,0025	0,76	0,1325	0,0036	0,76	0,1325	0,0057	1,10	0,1514	0,0046	1,10	0,1514	0,0072
A14-	Rankweil	Klaus Koblach	0,96	0,1663	0,0028	0,96	0,1663	0,0044	1,34	0,2329	0,0064	1,34	0,2329	0,0101	1,92	0,2661	0,0081	1,93	0,2661	0,0127
A14-	Feldkirch Frastanz	Rankweil	1,36	0,2369	0,0040	1,36	0,2369	0,0062	1,91	0,3317	0,0091	1,91	0,3317	0,0143	2,74	0,3791	0,0115	2,75	0,3791	0,0181
A14-	Nenzing Bludesch	Feldkirch Frastanz	2,15	0,3747	0,0063	2,15	0,3747	0,0099	3,02	0,5245	0,0144	3,03	0,5245	0,0227	4,34	0,5994	0,0182	4,35	0,5994	0,0286
A14-	Bludenz Nüziders	Nenzing Bludesch	1,60	0,2781	0,0047	1,60	0,2781	0,0073	2,24	0,3894	0,0107	2,25	0,3894	0,0168	3,22	0,4450	0,0135	3,23	0,4450	0,0212
A14-	Brandnertal	Bludenz Nüziders	0,22	0,0387	0,0006	0,22	0,0387	0,0010	0,31	0,0542	0,0015	0,31	0,0542	0,0023	0,45	0,0619	0,0019	0,45	0,0619	0,0030
A14-	Bludenz Bürs	Brandnertal	0,37	0,0646	0,0011	0,37	0,0646	0,0017	0,52	0,0904	0,0025	0,52	0,0904	0,0039	0,75	0,1033	0,0031	0,75	0,1033	0,0049
A14-	Bludenz Montafon	Bludenz Bürs	0,53	0,0915	0,0015	0,53	0,0915	0,0024	0,74	0,1282	0,0035	0,74	0,1282	0,0055	1,06	0,1465	0,0044	1,06	0,1465	0,0070
A141	Bregenz Citytunnel	KN Bregenz	0,48	0,0839	0,0014	0,48	0,0839	0,0022	0,68	0,1174	0,0032	0,68	0,1174	0,0051	0,97	0,1342	0,0041	0,97	0,1342	0,0064
A21-	Hochstraß	KN Steinhäusl	0,79	0,1383	0,0023	0,80	0,1383	0,0036	1,11	0,1936	0,0053	1,12	0,1936	0,0084	1,60	0,2213	0,0067	1,60	0,2213	0,0106
A21-	Alland	Hochstraß	2,77	0,4832	0,0081	2,78	0,4832	0,0127	3,89	0,6765	0,0186	3,90	0,6765	0,0292	5,59	0,7732	0,0235	5,61	0,7732	0,0369
A21-	Mayerling	Alland	0,56	0,0981	0,0016	0,56	0,0981	0,0026	0,79	0,1373	0,0038	0,79	0,1373	0,0059	1,14	0,1570	0,0048	1,14	0,1570	0,0075
A21-	Heiligenkreuz	Mayerling	1,30	0,2273	0,0038	1,31	0,2273	0,0060	1,83	0,3182	0,0088	1,84	0,3182	0,0138	2,63	0,3636	0,0110	2,64	0,3636	0,0173
A21-	Hinterbrühl	Heiligenkreuz	0,73	0,1267	0,0021	0,73	0,1267	0,0033	1,02	0,1774	0,0049	1,02	0,1774	0,0077	1,47	0,2027	0,0062	1,47	0,2027	0,0097
A21-	Gießhübl	Hinterbrühl	1,38	0,2376	0,0040	1,37	0,2376	0,0063	1,91	0,3327	0,0092	1,92	0,3327	0,0144	2,75	0,3802	0,0115	2,76	0,3802	0,0181
A21-	Brunn/Gebirge	Gießhübl	1,14	0,1988	0,0033	1,14	0,1988	0,0052	1,60	0,2784	0,0077	1,								



STR-KENNZAHL	MAUTABSCHNITT VON	MAUTABSCHNITT BIS	EURO 0 und I Kat 2						EURO 0 und I Kat 3						EURO 0 und I Kat 4								
			Tag			Nacht			Tag			Nacht			Tag		Nacht		Tag		Nacht		
			Ges	Luft	Lärm	Ges	Luft	Lärm	Ges	Luft	Lärm	Ges	Luft	Lärm	Ges	Luft	Lärm	Ges	Luft	Lärm	Ges	Luft	Lärm
A25-	ÖBB Terminal Wels	Marchtrenk Wels Ost	0,20	0,0353	0,0006	0,20	0,0353	0,0009	0,28	0,0494	0,0014	0,29	0,0494	0,0021	0,41	0,0565	0,0017	0,41	0,0565	0,0027	0,41	0,0565	0,0027
A25-	Wels Nord	ÖBB Terminal Wels	0,97	0,1693	0,0028	0,97	0,1693	0,0045	1,36	0,2371	0,0065	1,37	0,2371	0,0102	1,96	0,2709	0,0082	1,96	0,2709	0,0129	1,96	0,2709	0,0129
A25-	KN Wels	Wels Nord	0,69	0,1205	0,0020	0,69	0,1205	0,0032	0,97	0,1687	0,0046	0,97	0,1687	0,0073	1,39	0,1927	0,0059	1,40	0,1927	0,0092	1,40	0,1927	0,0092
S01-	Vorarlberger Allee	KN Vösendorf	0,51	0,0893	0,0015	0,51	0,0893	0,0024	0,72	0,1251	0,0034	0,72	0,1251	0,0054	1,03	0,1429	0,0043	1,04	0,1429	0,0068	1,04	0,1429	0,0068
S01-	Laxenburger Str.	Vorarlberger Allee	0,27	0,0469	0,0008	0,27	0,0469	0,0012	0,38	0,0657	0,0018	0,38	0,0657	0,0028	0,54	0,0750	0,0023	0,54	0,0750	0,0036	0,54	0,0750	0,0036
S01-	Güterzentrum Wien Süd	Laxenburger Str.	0,33	0,0581	0,0010	0,33	0,0581	0,0015	0,47	0,0814	0,0022	0,47	0,0814	0,0035	0,67	0,0930	0,0028	0,67	0,0930	0,0044	0,67	0,0930	0,0044
S01-	Rothneusiedl	Güterzentrum Wien Süd	0,22	0,0378	0,0006	0,22	0,0378	0,0010	0,30	0,0529	0,0015	0,31	0,0529	0,0023	0,44	0,0605	0,0018	0,44	0,0605	0,0029	0,44	0,0605	0,0029
S01-	KN Rustenfeld	Rothneusiedl	0,51	0,0884	0,0015	0,51	0,0884	0,0023	0,71	0,1238	0,0034	0,71	0,1238	0,0054	1,02	0,1415	0,0043	1,03	0,1415	0,0067	1,03	0,1415	0,0067
S01-	Rannersdorf	KN Rustenfeld	0,71	0,1241	0,0021	0,71	0,1241	0,0033	1,00	0,1737	0,0048	1,00	0,1737	0,0075	1,44	0,1985	0,0060	1,44	0,1985	0,0095	1,44	0,1985	0,0095
S011	Leopoldsdorf (B16)	KN Rustenfeld	0,32	0,0550	0,0009	0,32	0,0550	0,0014	0,44	0,0770	0,0021	0,44	0,0770	0,0033	0,64	0,0879	0,0027	0,64	0,0879	0,0042	0,64	0,0879	0,0042
S01-	Schwechat Süd	Rannersdorf	0,56	0,0969	0,0016	0,56	0,0969	0,0026	0,78	0,1357	0,0037	0,78	0,1357	0,0059	1,12	0,1551	0,0047	1,12	0,1551	0,0074	1,12	0,1551	0,0074
S01-	Schwechat Ost	Schwechat Süd	0,32	0,0555	0,0009	0,32	0,0555	0,0015	0,45	0,0777	0,0021	0,45	0,0777	0,0034	0,64	0,0888	0,0027	0,64	0,0888	0,0042	0,64	0,0888	0,0042
S01-	Mannswörth	Schwechat Ost	0,34	0,0588	0,0010	0,34	0,0588	0,0015	0,47	0,0823	0,0023	0,47	0,0823	0,0036	0,68	0,0940	0,0029	0,68	0,0940	0,0045	0,68	0,0940	0,0045
S01-	KN Schwechat	Mannswörth	0,13	0,0220	0,0004	0,13	0,0220	0,0006	0,18	0,0308	0,0008	0,18	0,0308	0,0013	0,25	0,0352	0,0011	0,26	0,0352	0,0017	0,26	0,0352	0,0017
S01-	Seyring	Angerner Straße	1,18	0,2059	0,0034	1,18	0,2059	0,0054	1,66	0,2883	0,0079	1,66	0,2883	0,0125	2,38	0,3295	0,0100	2,39	0,3295	0,0157	2,39	0,3295	0,0157
S01-	KN Eibesbrunn	Seyring	0,99	0,1723	0,0029	0,99	0,1723	0,0045	1,39	0,2412	0,0066	1,39	0,2412	0,0104	1,99	0,2757	0,0084	2,00	0,2757	0,0131	2,00	0,2757	0,0131
S01-	Hagenbrunn	KN Eibesbrunn	0,78	0,1356	0,0023	0,78	0,1356	0,0036	1,09	0,1899	0,0052	1,10	0,1899	0,0082	1,57	0,2170	0,0066	1,57	0,2170	0,0104	1,57	0,2170	0,0104
S01-	Korneuburg Nord	Hagenbrunn	1,67	0,2902	0,0041	1,67	0,2902	0,0076	2,34	0,4062	0,0112	2,34	0,4062	0,0176	3,36	0,4643	0,0141	3,37	0,4643	0,0221	3,37	0,4643	0,0221
S01-	Korneuburg West	Korneuburg Nord	0,68	0,1177	0,0020	0,68	0,1177	0,0031	0,95	0,1648	0,0045	0,95	0,1648	0,0071	1,36	0,1883	0,0057	1,37	0,1883	0,0090	1,37	0,1883	0,0090
S01-	KN Korneuburg	Korneuburg West	0,22	0,0375	0,0006	0,22	0,0375	0,0010	0,30	0,0526	0,0014	0,30	0,0526	0,0023	0,43	0,0601	0,0018	0,44	0,0601	0,0029	0,44	0,0601	0,0029
S02-	Gewerbepark Stadlau	Hirschstetten	0,23	0,0403	0,0007	0,23	0,0403	0,0011	0,32	0,0565	0,0016	0,33	0,0565	0,0024	0,47	0,0645	0,0020	0,47	0,0645	0,0031	0,47	0,0645	0,0031
S02-	Breitenleer Straße	Gewerbepark Stadlau	0,13	0,0224	0,0004	0,13	0,0224	0,0006	0,18	0,0313	0,0009	0,18	0,0313	0,0014	0,26	0,0358	0,0011	0,26	0,0358	0,0017	0,26	0,0358	0,0017
S02-	Rautenweg	Breitenleer Straße	0,21	0,0371	0,0006	0,21	0,0371	0,0010	0,30	0,0520	0,0014	0,30	0,0520	0,0022	0,43	0,0594	0,0018	0,43	0,0594	0,0028	0,43	0,0594	0,0028
S02-	Hermann Gebauer Straße	Rautenweg	0,23	0,0408	0,0007	0,23	0,0408	0,0011	0,33	0,0571	0,0016	0,33	0,0571	0,0025	0,47	0,0653	0,0020	0,47	0,0653	0,0031	0,47	0,0653	0,0031
S02-	Angerner Straße	Hermann Gebauer Straße	0,85	0,1476	0,0025	0,85	0,1476	0,0039	1,19	0,2067	0,0057	1,19	0,2067	0,0089	1,71	0,2362	0,0072	1,71	0,2362	0,0113	1,71	0,2362	0,0113
S03-	Stockerau Nord	KN Stockerau/West	0,24	0,0417	0,0007	0,24	0,0417	0,0011	0,34	0,0584	0,0016	0,34	0,0584	0,0025	0,48	0,0667	0,0020	0,48	0,0667	0,0032	0,48	0,0667	0,0032
S03-	Sierndorf	Stockerau Nord	1,29	0,2242	0,0038	1,29	0,2242	0,0059	1,81	0,3139	0,0086	1,81	0,3139	0,0136	2,59	0,3587	0,0109	2,60	0,3587	0,0171	2,60	0,3587	0,0171
S03-	Obermallebarn	Sierndorf	0,86	0,1506	0,0025	0,87	0,1506	0,0040	1,21	0,2108	0,0058	1,22	0,2108	0,0091	1,74	0,2409	0,0073	1,75	0,2409	0,0115	1,75	0,2409	0,0115
S03-	Göllersdorf	Obermallebarn	1,14	0,1988	0,0033	1,14	0,1988	0,0052	1,60	0,2783	0,0077	1,61	0,2783	0,0120	2,30	0,3181	0,0097	2,31	0,3181	0,0152	2,31	0,3181	0,0152
S03-	Großstelzendorf	Göllersdorf	0,46	0,0796	0,0013	0,46	0,0796	0,0021	0,64	0,1115	0,0031	0,64	0,1115	0,0048	0,92	0,1274	0,0039	0,92	0,1274	0,0061	0,92	0,1274	0,0061
S03-	Hollabrunn Süd	Großstelzendorf	1,10	0,1915	0,0032	1,10	0,1915	0,0050	1,54	0,2681	0,0074	1,55	0,2681	0,0116	2,22	0,3064	0,0093	2,22	0,3064	0,0146	2,22	0,3064	0,0146
S03-	Hollabrunn Mitte	Hollabrunn Süd	0,31	0,0548	0,0009	0,32	0,0548	0,0014	0,44	0,0767	0,0021	0,44	0,0767	0,0033	0,63	0,0877	0,0027	0,64	0,0877	0,0042	0,64	0,0877	0,0042
S03-	Hollabrunn Nord	Hollabrunn Mitte	0,71	0,1241	0,0021	0,71	0,1241	0,0033	1,00	0,1738	0,0048	1,00	0,1738	0,0075	1,44	0,1986	0,0060	1,44	0,1986	0,0095	1,44	0,1986	0,0095
S03-	Wullersdorf	Hollabrunn Nord	1,37	0,2381	0,0040	1,37	0,2381	0,0063	1,92	0,3333	0,0092	1,92	0,3333	0,0144	2,75	0,3809	0,0116	2,76	0,3809	0,0182	2,76	0,3809	0,0182
S03-	Guntersdorf	Wullersdorf	0,95	0,1649	0,0028	0,95	0,1649	0,0043	1,33	0,2308	0,0063	1,33	0,2308	0,0100	1,91	0,2638	0,0080	1,91	0,2638	0,0126	1,91	0,2638	0,0126
S04-	Sigleß	KN Mattersburg	0,57	0,0990	0,0017	0,57	0,0990	0,0026	0,80	0,1386	0,0038	0,80	0,1386	0,0060	1,15	0,1584	0,0048	1,15	0,1584	0,0076	1,15	0,1584	0,0076
S04-	Bad Sauerbrunn	Sigleß	1,33	0,2313	0,0039	1,33	0,2313	0,0061	1,86	0,3238	0,0089	1,87	0,3238	0,0140	2,68	0,3700	0,0112	2,68	0,3700	0,0177	2,68	0,3700	0,0177
S04-	Neudörfel	Bad Sauerbrunn	0,56	0,0972	0,0016	0,56	0,0972	0,0026	0,78	0,1361	0,0037	0,78	0,1361	0,0059	1,12	0,1555	0,0047	1,13	0,1555	0,0074	1,13	0,1555	0,0074
S04-	Wr. Neustadt Ost	Neudörfel	0,58	0,1017	0,0017	0,59	0,1017	0,0027	0,82	0,1424	0,0039	0,82	0,1424	0,0062	1,18	0,1628	0,0049	1,18	0,1628	0,0078	1,18	0,1628	0,0078
S04-	Katzelsdorf	Wr. Neustadt Ost	0,27	0,0477	0,0008	0,27	0,0477	0,0013	0,38	0,0667	0,0018	0,38	0,0667	0,0029	0,55	0,0762	0,0023	0,55	0,0762	0,0036	0,55	0,0762	0,0036
S04-	Lanzenkirchen	Katzelsdorf	0,23	0,0399	0,0007	0,23	0,0399	0,0010	0,32	0,0558	0,0015	0,32	0,0558	0,0024	0,46	0,0638	0,0019	0,46	0,0638	0,0030	0,46	0,0638	0,0030
S04-	Wr. Neustadt Süd	Lanzenkirchen	0,20	0,0354	0,0006	0,20	0,0354	0,0009	0,28	0,0495	0,0014	0,29	0,0495	0,0021	0,41	0,0566	0,0017	0,41	0,0566	0,0027	0,41	0,0566	0,0027
S04-	KN Wr. Neustadt	Wr. Neustadt Süd	0,34	0,0585	0,0010	0,34	0,0585	0,0015	0,47	0,0819	0,0023	0,47	0,0819	0,0035	0,68	0,0936	0,0028	0,68	0,0936	0,0045	0,68	0,0936	0,0045
S05-	Tulln	KN Stockerau/West	2,32	0,4038	0,0068	2																	

STR-KENNZAHL	MAUTABSCHNITT VON	MAUTABSCHNITT BIS	EURO 0 und I Kat 2						EURO 0 und I Kat 3						EURO 0 und I Kat 4					
			Tarif			Tarif			Tarif			Tarif			Tarif					
			Tag		Nacht	Tag		Nacht	Tag		Nacht	Tag		Nacht	Tag		Nacht			
			Ges	Luft	Lärm	Ges	Luft	Lärm	Ges	Luft	Lärm	Ges	Luft	Lärm	Ges	Luft	Lärm			
S16-	Pettneu	Schnamm am Arlberg	0,71	0,1239	0,0021	0,71	0,1239	0,0033	1,00	0,1734	0,0048	1,00	0,1734	0,0075	1,43	0,1982	0,0060	1,44	0,1982	0,0095
S16-	St. Anton/Arlberg	Pettneu	0,40	0,0690	0,0012	0,40	0,0690	0,0018	0,56	0,0966	0,0027	0,56	0,0966	0,0042	0,80	0,1104	0,0033	0,80	0,1104	0,0053
S16-	Langen/Arlberg	St. Anton/Arlberg	9,12	0,6710	0,0112	9,12	0,6710	0,0177	12,77	0,9394	0,0258	12,79	0,9394	0,0406	18,82	1,0736	0,0326	18,84	1,0736	0,0512
S16-	Wald/Arlberg	Langen/Arlberg	1,26	0,2198	0,0037	1,26	0,2198	0,0058	1,77	0,3077	0,0085	1,77	0,3077	0,0133	2,54	0,3517	0,0107	2,55	0,3517	0,0168
S16-	Dalaas	Wald/Arlberg	1,44	0,2503	0,0042	1,44	0,2503	0,0066	2,02	0,3505	0,0096	2,02	0,3505	0,0152	2,90	0,4005	0,0122	2,90	0,4005	0,0191
S16-	Braz Ost	Dalaas	0,81	0,1419	0,0024	0,82	0,1419	0,0037	1,14	0,1987	0,0055	1,15	0,1987	0,0086	1,64	0,2271	0,0069	1,65	0,2271	0,0108
S16-	Braz West	Braz Ost	0,64	0,1107	0,0019	0,64	0,1107	0,0029	0,89	0,1550	0,0043	0,89	0,1550	0,0067	1,28	0,1772	0,0054	1,28	0,1772	0,0085
S16-	Bings	Braz West	0,86	0,1500	0,0025	0,86	0,1500	0,0039	1,21	0,2100	0,0058	1,21	0,2100	0,0091	1,74	0,2400	0,0073	1,74	0,2400	0,0114
S16-	Bludenz Montafon	Bings	0,41	0,0710	0,0012	0,41	0,0710	0,0019	0,57	0,0994	0,0027	0,57	0,0994	0,0043	0,82	0,1136	0,0034	0,82	0,1136	0,0054
S31-	Eisenstadt Süd	Eisenstadt Ost	0,74	0,1287	0,0022	0,74	0,1287	0,0034	1,04	0,1802	0,0050	1,04	0,1802	0,0078	1,49	0,2059	0,0063	1,49	0,2059	0,0098
S31-	Eisenstadt Mitte	Eisenstadt Süd	0,28	0,0482	0,0008	0,28	0,0482	0,0013	0,39	0,0675	0,0019	0,39	0,0675	0,0029	0,56	0,0771	0,0023	0,56	0,0771	0,0037
S31-	KN Eisenstadt	Eisenstadt Mitte	0,46	0,0795	0,0013	0,46	0,0795	0,0021	0,64	0,1113	0,0031	0,64	0,1113	0,0048	0,92	0,1272	0,0039	0,92	0,1272	0,0061
S31-	Wulkaprodersdorf	KN Eisenstadt	0,61	0,1058	0,0018	0,61	0,1058	0,0028	0,85	0,1482	0,0041	0,85	0,1482	0,0064	1,22	0,1693	0,0051	1,23	0,1693	0,0081
S31-	KN Mattersburg	Wulkaprodersdorf	1,73	0,3005	0,0050	1,73	0,3005	0,0079	2,42	0,4206	0,0116	2,43	0,4206	0,0182	3,48	0,4807	0,0146	3,48	0,4807	0,0229
S31-	Forchtenstein	KN Mattersburg	1,25	0,2175	0,0036	1,25	0,2175	0,0057	1,75	0,3045	0,0084	1,76	0,3045	0,0132	2,52	0,3480	0,0106	2,52	0,3480	0,0166
S31-	Sieggraben	Forchtenstein	1,74	0,3039	0,0051	1,75	0,3039	0,0080	2,45	0,4254	0,0117	2,45	0,4254	0,0184	3,52	0,4862	0,0148	3,52	0,4862	0,0232
S31-	Weppersdorf/Kobersdorf	Sieggraben	2,10	0,3661	0,0061	2,11	0,3661	0,0096	2,95	0,5125	0,0141	2,96	0,5125	0,0222	4,24	0,5857	0,0178	4,25	0,5857	0,0279
S31-	Weppersdorf/Markt St. Martin	Weppersdorf/Kobersdorf	0,43	0,0752	0,0013	0,43	0,0752	0,0020	0,61	0,1053	0,0029	0,61	0,1053	0,0046	0,87	0,1203	0,0037	0,87	0,1203	0,0057
S31-	Neutal	Weppersdorf/Markt St. Martin	1,00	0,1738	0,0029	1,00	0,1738	0,0046	1,40	0,2433	0,0067	1,40	0,2433	0,0105	2,01	0,2780	0,0084	2,02	0,2780	0,0133
S31-	Stoob Süd	Neutal	0,87	0,1518	0,0025	0,87	0,1518	0,0040	1,22	0,2125	0,0058	1,23	0,2125	0,0092	1,76	0,2429	0,0074	1,76	0,2429	0,0116
S31-	Oberpullendorf	Stoob Süd	0,95	0,1657	0,0028	0,95	0,1657	0,0044	1,33	0,2320	0,0064	1,34	0,2320	0,0100	1,92	0,2652	0,0080	1,92	0,2652	0,0126
S33-	St. Pölten Ost	KN St. Pölten	0,52	0,0900	0,0015	0,52	0,0900	0,0024	0,72	0,1259	0,0035	0,73	0,1259	0,0054	1,04	0,1439	0,0044	1,04	0,1439	0,0069
S33-	St. Pölten Nord	St. Pölten Ost	0,91	0,1590	0,0027	0,91	0,1590	0,0042	1,28	0,2226	0,0061	1,28	0,2226	0,0096	1,84	0,2543	0,0077	1,84	0,2543	0,0121
S33-	Herzogenburg Süd	St. Pölten Nord	0,97	0,1683	0,0028	0,97	0,1683	0,0044	1,36	0,2357	0,0065	1,36	0,2357	0,0102	1,95	0,2693	0,0082	1,95	0,2693	0,0128
S33-	Herzogenburg Stadt	Herzogenburg Süd	0,52	0,0899	0,0015	0,52	0,0899	0,0024	0,72	0,1258	0,0035	0,73	0,1258	0,0054	1,04	0,1438	0,0044	1,04	0,1438	0,0069
S33-	Herzogenburg Nord	Herzogenburg Stadt	0,29	0,0498	0,0008	0,29	0,0498	0,0013	0,40	0,0698	0,0019	0,40	0,0698	0,0030	0,58	0,0797	0,0024	0,58	0,0797	0,0038
S33-	Traismauer Süd	Herzogenburg Nord	1,39	0,2425	0,0041	1,39	0,2425	0,0064	1,95	0,3395	0,0093	1,96	0,3395	0,0147	2,81	0,3880	0,0118	2,81	0,3880	0,0185
S33-	Traismauer Nord	Traismauer Süd	0,71	0,1233	0,0021	0,71	0,1233	0,0032	0,99	0,1726	0,0047	1,00	0,1726	0,0075	1,43	0,1973	0,0060	1,43	0,1973	0,0094
S33-	Jettendorf	Traismauer Nord	1,20	0,2082	0,0035	1,20	0,2082	0,0055	1,68	0,2915	0,0080	1,68	0,2915	0,0126	2,41	0,3332	0,0101	2,42	0,3332	0,0159
S35-	Zlatten	KN Bruck/Mur	1,15	0,1994	0,0033	1,15	0,1994	0,0052	1,61	0,2792	0,0077	1,61	0,2792	0,0121	2,31	0,3191	0,0097	2,31	0,3191	0,0152
S35-	Mxnitz/Mautstatt	Zlatten	1,38	0,2403	0,0040	1,38	0,2403	0,0063	1,94	0,3364	0,0093	1,94	0,3364	0,0145	2,78	0,3844	0,0117	2,79	0,3844	0,0183
S35-	Röthelstein	Mxnitz/Mautstatt	1,27	0,2220	0,0037	1,28	0,2220	0,0058	1,79	0,3107	0,0085	1,79	0,3107	0,0134	2,57	0,3551	0,0108	2,57	0,3551	0,0169
S35-	Laufnitzdorf	Röthelstein	0,61	0,1070	0,0018	0,62	0,1070	0,0028	0,86	0,1498	0,0041	0,86	0,1498	0,0065	1,24	0,1711	0,0052	1,24	0,1711	0,0082
S35-	Rothleiten	Laufnitzdorf	0,70	0,1216	0,0020	0,70	0,1216	0,0032	0,98	0,1702	0,0047	0,98	0,1702	0,0074	1,41	0,1946	0,0059	1,41	0,1946	0,0093
S35-	Frohneiten Nord	Rothleiten	0,43	0,0757	0,0013	0,44	0,0757	0,0020	0,61	0,1060	0,0029	0,61	0,1060	0,0046	0,88	0,1212	0,0037	0,88	0,1212	0,0058
S35-	Frohneiten	Frohneiten Nord	0,20	0,0349	0,0006	0,20	0,0349	0,0009	0,28	0,0489	0,0013	0,28	0,0489	0,0021	0,40	0,0559	0,0017	0,41	0,0559	0,0027
S35-	Badl Peggau	Frohneiten	1,35	0,2349	0,0039	1,35	0,2349	0,0062	1,89	0,3289	0,0090	1,90	0,3289	0,0142	2,72	0,3759	0,0114	2,72	0,3759	0,0179
S35-	Peggau Mitte	Badl Peggau	0,45	0,0786	0,0013	0,45	0,0786	0,0021	0,63	0,1100	0,0030	0,63	0,1100	0,0048	0,91	0,1257	0,0038	0,91	0,1257	0,0060
S35-	KN Peggau Deutschfeistritz	Peggau Mitte	0,94	0,1636	0,0027	0,94	0,1636	0,0043	1,32	0,2291	0,0063	1,32	0,2291	0,0099	1,89	0,2618	0,0079	1,90	0,2618	0,0125
S36-	St. Stefan ob Leoben	KN St. Michael	0,77	0,1348	0,0023	0,78	0,1348	0,0035	1,09	0,1887	0,0052	1,09	0,1887	0,0082	1,56	0,2157	0,0065	1,56	0,2157	0,0103
S36-	Kraubath	St. Stefan ob Leoben	0,83	0,1448	0,0024	0,83	0,1448	0,0038	1,17	0,2028	0,0056	1,17	0,2028	0,0088	1,68	0,2317	0,0070	1,68	0,2317	0,0111
S36-	Feistritz St. Lorenzen	Kraubath	1,46	0,2544	0,0043	1,46	0,2544	0,0067	2,05	0,3562	0,0098	2,05	0,3562	0,0154	2,94	0,4071	0,0124	2,95	0,4071	0,0194
S36-	Knittelfeld Ost	Feistritz St. Lorenzen	1,68	0,2921	0,0049	1,68	0,2921	0,0077	2,35	0,4089	0,0112	2,36	0,4089	0,0177	3,38	0,4673	0,0142	3,39	0,4673	0,0223
S36-	Knittelfeld West	Knittelfeld Ost	0,71	0,1239	0,0021	0,71	0,1239	0,0033	1,00	0,1734	0,0048	1,00	0,1734	0,0075	1,43	0,1982	0,0060	1,44	0,1982	0,0095
S36-	Zeltweg Ost Spielberg	Knittelfeld West	0,22	0,0387	0,0006	0,22	0,0387	0,0010	0,31	0,0541	0,0015	0,31	0,0541	0,0023	0,45	0,0619	0,0019	0,45	0,0619	0,0030
S36-	Zeltweg West	Zeltweg Ost Spielberg	1,44	0,2516	0,0042	1,45	0,2516	0,0066	2,03	0,3523	0,0097	2,03	0,3523	0,0152	2,91	0,4026	0,0122	2,92	0,4026	0,0192
S36-	Judenburg Ost Fohnsdorf	Zeltweg West	0,73	0,1265	0,0021	0,73	0,1265	0,0033	1,02	0,1771	0,0049	1,02	0,1771	0,0077	1,46	0,2024	0,0061	1,47	0,2024	0,0097
S36-	Judenburg West	Judenburg Ost Fohnsdorf	1,13	0,1963	0,0033	1,13	0,1963	0,0052	1,58	0,2748	0,0076	1,59	0,2748	0,0119	2,27	0,3141	0,0095	2,28	0,3141	0,0150
S36-	St. Georgen Ost	As B317 Ost	0,12	0,0205	0,0003	0,12	0,0205	0,0005	0,17	0,0287	0,0008	0,17	0,0287	0,0012	0,24	0,0328	0,0010	0,24	0,0328	0,0016
S36-	St. Georgen West	St. Georgen Ost	0,22	0,0380	0,0006															

STR-KENNZAHL	MAUTABSCHNITT VON	MAUTABSCHNITT BIS	EURO 0 und I Kat 2						EURO 0 und I Kat 3						EURO 0 und I Kat 4					
			Tarif						Tarif						Tarif					
			Tag			Nacht			Tag			Nacht			Tag			Nacht		
Ges	Luft	Lärm	Ges	Luft	Lärm	Ges	Luft	Lärm	Ges	Luft	Lärm	Ges	Luft	Lärm	Ges	Luft	Lärm			
A01-	Wien Auhof	Preßbaum	3,34	0,5823	0,0098	3,35	0,5823	0,0153	4,69	0,8152	0,0224	4,70	0,8152	0,0352	6,74	0,9316	0,0283	6,75	0,9316	0,0444
A01-	Preßbaum	KN Steinhäusl	1,89	0,3290	0,0055	1,89	0,3290	0,0087	2,65	0,4607	0,0127	2,66	0,4607	0,0199	3,81	0,5265	0,0160	3,82	0,5265	0,0251
A01-	KN Steinhäusl	Altlangbach	1,11	0,1935	0,0032	1,11	0,1935	0,0051	1,56	0,2708	0,0075	1,56	0,2708	0,0117	2,24	0,3095	0,0094	2,24	0,3095	0,0148
A01-	Altlangbach	St. Christophen	1,32	0,2307	0,0039	1,33	0,2307	0,0061	1,86	0,3230	0,0089	1,86	0,3230	0,0140	2,67	0,3691	0,0112	2,68	0,3691	0,0176
A01-	St. Christophen	Böheimkirchen	1,59	0,2767	0,0046	1,59	0,2767	0,0073	2,23	0,3873	0,0107	2,23	0,3873	0,0167	3,20	0,4427	0,0134	3,21	0,4427	0,0211
A01-	Böheimkirchen	KN St. Pölten	1,55	0,2707	0,0045	1,56	0,2707	0,0071	2,18	0,3789	0,0104	2,19	0,3789	0,0164	3,13	0,4330	0,0131	3,14	0,4330	0,0207
A01-	KN St. Pölten	St. Pölten Süd	1,10	0,1920	0,0032	1,10	0,1920	0,0051	1,55	0,2688	0,0074	1,55	0,2688	0,0116	2,22	0,3072	0,0093	2,23	0,3072	0,0147
A01-	St. Pölten Süd	Loosdorf	3,82	0,6658	0,0111	3,83	0,6658	0,0175	5,36	0,9321	0,0256	5,38	0,9321	0,0403	7,70	1,0653	0,0323	7,72	1,0653	0,0508
A01-	Loosdorf	Melk	1,40	0,2439	0,0041	1,40	0,2439	0,0064	1,96	0,3415	0,0094	1,97	0,3415	0,0148	2,82	0,3903	0,0118	2,83	0,3903	0,0186
A01-	Melk	Pöchlarn	2,48	0,4325	0,0072	2,49	0,4325	0,0114	3,48	0,6054	0,0167	3,49	0,6054	0,0262	5,00	0,6919	0,0210	5,02	0,6919	0,0330
A01-	Pöchlarn	Ybbs Wieselburg	2,29	0,3991	0,0067	2,30	0,3991	0,0105	3,21	0,5587	0,0154	3,22	0,5587	0,0242	4,62	0,6385	0,0194	4,63	0,6385	0,0305
A01-	Ybbs Wieselburg	Amstetten Ost	2,06	0,3586	0,0060	2,06	0,3586	0,0094	2,89	0,5020	0,0138	2,90	0,5020	0,0217	4,15	0,5738	0,0174	4,16	0,5738	0,0274
A01-	Amstetten Ost	Amstetten West	3,24	0,5640	0,0094	3,24	0,5640	0,0148	4,54	0,7847	0,0217	4,55	0,7847	0,0341	6,53	0,9025	0,0274	6,54	0,9025	0,0430
A01-	Amstetten West	Oed	2,27	0,3960	0,0066	2,28	0,3960	0,0104	3,19	0,5544	0,0153	3,20	0,5544	0,0240	4,58	0,6336	0,0192	4,59	0,6336	0,0302
A01-	Oed	Haag	2,45	0,4274	0,0072	2,46	0,4274	0,0112	3,44	0,5984	0,0165	3,45	0,5984	0,0259	4,95	0,6838	0,0208	4,96	0,6838	0,0326
A01-	Haag	St. Valentin	2,19	0,3806	0,0064	2,19	0,3806	0,0100	3,07	0,5328	0,0147	3,07	0,5328	0,0230	4,40	0,6089	0,0185	4,41	0,6089	0,0290
A01-	St. Valentin	Enns Ost	0,93	0,1613	0,0027	0,93	0,1613	0,0042	1,30	0,2259	0,0062	1,30	0,2259	0,0098	1,87	0,2582	0,0078	1,87	0,2582	0,0123
A01-	Enns Ost	Enns West / Steyr	0,72	0,1251	0,0021	0,72	0,1251	0,0033	1,01	0,1752	0,0048	1,01	0,1752	0,0076	1,45	0,2002	0,0061	1,45	0,2002	0,0096
A01-	Enns West / Steyr	Asten St Florian	0,56	0,0972	0,0016	0,56	0,0972	0,0026	0,78	0,1361	0,0037	0,78	0,1361	0,0059	1,12	0,1555	0,0047	1,13	0,1555	0,0074
A01-	Asten St Florian	KN Linz	2,14	0,3722	0,0062	2,14	0,3722	0,0098	3,00	0,5211	0,0143	3,01	0,5211	0,0225	4,31	0,5955	0,0181	4,32	0,5955	0,0284
A01-	KN Linz	Ansfelden	0,36	0,0627	0,0011	0,36	0,0627	0,0017	0,51	0,0878	0,0024	0,51	0,0878	0,0038	0,73	0,1004	0,0030	0,73	0,1004	0,0048
A01-	Ansfelden	Traun	0,80	0,1389	0,0023	0,80	0,1389	0,0037	1,12	0,1944	0,0053	1,12	0,1944	0,0084	1,61	0,2222	0,0067	1,61	0,2222	0,0106
A01-	Traun	KN A1/A25 Passau Wels	0,37	0,0653	0,0011	0,38	0,0653	0,0017	0,53	0,0914	0,0025	0,53	0,0914	0,0040	0,76	0,1045	0,0032	0,76	0,1045	0,0050
A01-	KN A1/A25 Passau Wels	Allhaming	1,73	0,3013	0,0050	1,73	0,3013	0,0079	2,43	0,4218	0,0116	2,43	0,4218	0,0182	3,49	0,4820	0,0146	3,49	0,4820	0,0230
A01-	Allhaming	Sattledt	2,89	0,5026	0,0084	2,89	0,5026	0,0132	4,05	0,7036	0,0194	4,06	0,7036	0,0304	5,82	0,8042	0,0244	5,83	0,8042	0,0384
A01-	Sattledt	KN Voralpenkreuz	0,36	0,0632	0,0011	0,36	0,0632	0,0017	0,51	0,0885	0,0024	0,51	0,0885	0,0038	0,73	0,1012	0,0031	0,73	0,1012	0,0048
A01-	KN Voralpenkreuz	Eberstalzell	1,04	0,1820	0,0030	1,05	0,1820	0,0048	1,47	0,2547	0,0070	1,47	0,2547	0,0110	2,11	0,2911	0,0088	2,11	0,2911	0,0139
A01-	Eberstalzell	Vorchdorf	1,58	0,2744	0,0046	1,58	0,2744	0,0072	2,21	0,3841	0,0106	2,22	0,3841	0,0166	3,17	0,4390	0,0133	3,18	0,4390	0,0209
A01-	Vorchdorf	Laakirchen Ost	1,38	0,2404	0,0040	1,38	0,2404	0,0063	1,94	0,3365	0,0093	1,94	0,3365	0,0146	2,78	0,3846	0,0117	2,79	0,3846	0,0183
A01-	Laakirchen Ost	Laakirchen West	0,87	0,1513	0,0025	0,87	0,1513	0,0040	1,22	0,2118	0,0058	1,22	0,2118	0,0092	1,75	0,2421	0,0073	1,76	0,2421	0,0115
A01-	Laakirchen West	Regau	1,70	0,2966	0,0050	1,71	0,2966	0,0078	2,39	0,4153	0,0114	2,40	0,4153	0,0180	3,43	0,4746	0,0144	3,44	0,4746	0,0226
A01-	Regau	Schörfing	2,24	0,3897	0,0065	2,24	0,3897	0,0103	3,14	0,5456	0,0150	3,15	0,5456	0,0236	4,51	0,6236	0,0189	4,52	0,6236	0,0297
A01-	Schörfing	Seewalchen	0,35	0,0604	0,0010	0,35	0,0604	0,0016	0,49	0,0846	0,0023	0,49	0,0846	0,0037	0,70	0,0966	0,0029	0,70	0,0966	0,0046
A01-	Seewalchen	St. Georgen	2,03	0,3533	0,0059	2,03	0,3533	0,0093	2,85	0,4946	0,0136	2,85	0,4946	0,0214	4,09	0,5653	0,0172	4,10	0,5653	0,0270
A01-	St. Georgen	Oberwang	2,70	0,4711	0,0079	2,71	0,4711	0,0124	3,79	0,6595	0,0181	3,80	0,6595	0,0285	5,45	0,7537	0,0229	5,46	0,7537	0,0360
A01-	Oberwang	Mondsee	2,49	0,4336	0,0073	2,49	0,4336	0,0114	3,49	0,6070	0,0167	3,50	0,6070	0,0262	5,02	0,6937	0,0211	5,03	0,6937	0,0331
A01-	Mondsee	Thalgau	2,30	0,3997	0,0067	2,30	0,3997	0,0105	3,22	0,5596	0,0154	3,23	0,5596	0,0242	4,63	0,6396	0,0194	4,64	0,6396	0,0305
A01-	Thalgau	Wallersee	1,75	0,3046	0,0051	1,75	0,3046	0,0080	2,45	0,4264	0,0117	2,46	0,4264	0,0184	3,52	0,4874	0,0148	3,53	0,4874	0,0232
A01-	Wallersee	Salzburg Nord	1,69	0,2949	0,0049	1,70	0,2949	0,0078	2,37	0,4128	0,0114	2,38	0,4128	0,0178	3,41	0,4718	0,0143	3,42	0,4718	0,0225
A01-	Salzburg Nord	Salzburg Bergheim-West	0,38	0,0665	0,0011	0,38	0,0665	0,0017	0,54	0,0930	0,0026	0,54	0,0930	0,0040	0,77	0,1063	0,0032	0,77	0,1063	0,0051
A01-	Salzburg Bergheim-West	Messe	0,18	0,0318	0,0005	0,18	0,0318	0,0008	0,26	0,0445	0,0012	0,26	0,0445	0,0019	0,37	0,0509	0,0015	0,37	0,0509	0,0024
A01-	Messe	Salzburg Mitte Freilassing	0,24	0,0423	0,0007	0,24	0,0423	0,0011	0,34	0,0593	0,0016	0,34	0,0593	0,0026	0,49	0,0677	0,0021	0,49	0,0677	0,0032
A01-	Salzburg Mitte Freilassing	Kleßheim	0,30	0,0520	0,0009	0,30	0,0520	0,0014	0,42	0,0727	0,0020	0,42	0,0727	0,0031	0,60	0,0831	0,0025	0,60	0,0831	0,0040
A01-	Kleßheim	Siezenheim	0,41	0,0720	0,0012	0,41	0,0720	0,0019	0,58	0,1008	0,0028	0,58	0,1008	0,0044	0,83	0,1152	0,0035	0,84	0,1152	0,0055
A01-	Siezenheim	Flughafen	0,21	0,0362	0,0006	0,21	0,0362	0,0010	0,29	0,0507	0,0014	0,29	0,0507	0,0022	0,42	0,0579	0,0018	0,42	0,0579	0,0028
A01-	Flughafen	Wals Salzburg West	0,25	0,0443	0,0007	0,25	0,0443	0,0012	0,36	0,0620	0,0017	0,36	0,0620	0,0027	0,51	0,0708	0,0021	0,51	0,0708	0,0034
A01-	Wals Salzburg West	KN Salzburg	0,38	0,0663	0,0011	0,38	0,0663	0,0017	0,53	0,0928	0,0026	0,54	0,0928	0,0040	0,77	0,1060	0,0032	0,77	0,1060	0,0051
A01-	KN Salzburg	Staatsgrenze Walsberg	0,65	0,1126	0,0019	0,65	0,1126	0,0030	0,91	0,1576	0,0043	0,91	0,1576	0,0068	1,30	0,1801	0,0055	1,31	0,1801	0,0086
A02-	KN Wien Inzersdorf	KN Vösendorf	0,81	0,1409	0,0024	0,81	0,1409	0,0037	1,13	0,1972	0,0054	1,14	0,1972	0,0085	1,63	0,2254	0,0068	1,63	0,2254	0,0108
A02-	KN Vösendorf	Mödling	0,55	0,0958	0,0016	0,55	0,0958	0,0025	0,77	0,1341	0,0037	0,77	0,134							

STR-KENNZAHL	MAUTABSCHNITT VON	MAUTABSCHNITT BIS	EURO 0 und I Kat 2						EURO 0 und I Kat 3						EURO 0 und I Kat 4					
			Tag			Nacht			Tag			Nacht			Tag			Nacht		
			Ges	Luft	Lärm	Ges	Luft	Lärm	Ges	Luft	Lärm	Ges	Luft	Lärm	Ges	Luft	Lärm	Ges	Luft	Lärm
A02-	Modriach	Packsattel	1,87	0,3252	0,0054	1,87	0,3252	0,0086	2,62	0,4552	0,0125	2,63	0,4552	0,0197	3,76	0,5203	0,0158	3,77	0,5203	0,0248
A02-	Packsattel	Bad St. Leonhard	2,27	0,3954	0,0066	2,27	0,3954	0,0104	3,18	0,5535	0,0152	3,19	0,5535	0,0239	4,57	0,6326	0,0192	4,59	0,6326	0,0302
A02-	Bad St. Leonhard	Wolfsberg Nord	2,67	0,4646	0,0078	2,67	0,4646	0,0122	3,74	0,6505	0,0179	3,75	0,6505	0,0281	5,38	0,7434	0,0226	5,39	0,7434	0,0355
A02-	Wolfsberg Nord	Wolfsberg Süd	0,76	0,1321	0,0028	0,76	0,1321	0,0035	1,06	0,1849	0,0051	1,07	0,1849	0,0080	1,53	0,2113	0,0064	1,53	0,2113	0,0101
A02-	Wolfsberg Süd	St. Andrä	2,23	0,3881	0,0065	2,23	0,3881	0,0102	3,13	0,5434	0,0149	3,13	0,5434	0,0235	4,49	0,6210	0,0188	4,50	0,6210	0,0296
A02-	St. Andrä	Griffen	2,17	0,3772	0,0063	2,17	0,3772	0,0099	3,04	0,5281	0,0145	3,05	0,5281	0,0228	4,37	0,6036	0,0183	4,38	0,6036	0,0288
A02-	Griffen	Völkermarkt Ost	1,09	0,1906	0,0032	1,10	0,1906	0,0050	1,53	0,2668	0,0073	1,54	0,2668	0,0115	2,21	0,3049	0,0093	2,21	0,3049	0,0145
A02-	Völkermarkt Ost	Völkermarkt West	2,53	0,4398	0,0074	2,53	0,4398	0,0116	3,54	0,6157	0,0169	3,55	0,6157	0,0266	5,09	0,7036	0,0214	5,10	0,7036	0,0336
A02-	Völkermarkt West	Grafenstein	2,42	0,4210	0,0070	2,42	0,4210	0,0111	3,39	0,5894	0,0162	3,40	0,5894	0,0255	4,87	0,6735	0,0204	4,88	0,6735	0,0321
A02-	Grafenstein	Klagenfurt Ost	1,55	0,2700	0,0045	1,55	0,2700	0,0071	2,17	0,3683	0,0104	2,17	0,3683	0,0156	3,03	0,3866	0,0127	3,03	0,3866	0,0206
A02-	Klagenfurt Ost	Klagenfurt Flughafen	0,78	0,1366	0,0023	0,79	0,1366	0,0036	1,10	0,1912	0,0053	1,10	0,1912	0,0083	1,58	0,2186	0,0066	1,58	0,2186	0,0104
A02-	Klagenfurt Flughafen	Klagenfurt Nord	0,87	0,1513	0,0025	0,87	0,1513	0,0040	1,22	0,2118	0,0058	1,22	0,2118	0,0092	1,75	0,2421	0,0073	1,76	0,2421	0,0115
A02-	Klagenfurt Nord	Klagenfurt West	1,50	0,2616	0,0044	1,50	0,2616	0,0069	2,11	0,3663	0,0101	2,11	0,3663	0,0158	2,82	0,3426	0,0118	2,82	0,3426	0,0200
A02-	Klagenfurt West	Kruppendorf West	0,60	0,1043	0,0017	0,60	0,1043	0,0027	0,84	0,1460	0,0040	0,84	0,1460	0,0063	1,21	0,1669	0,0051	1,21	0,1669	0,0080
A02-	Kruppendorf West	Pörschach Ost	0,72	0,1256	0,0021	0,72	0,1256	0,0033	1,01	0,1759	0,0048	1,01	0,1759	0,0076	1,45	0,2010	0,0061	1,46	0,2010	0,0096
A02-	Pörschach Ost	Pörschach West	1,12	0,1956	0,0033	1,12	0,1956	0,0051	1,58	0,2738	0,0075	1,58	0,2738	0,0118	2,26	0,3129	0,0095	2,27	0,3129	0,0149
A02-	Pörschach West	Velden Ost	0,83	0,1449	0,0024	0,83	0,1449	0,0038	1,17	0,2029	0,0056	1,17	0,2029	0,0088	1,68	0,2319	0,0070	1,68	0,2319	0,0111
A02-	Velden Ost	Velden West	0,90	0,1560	0,0026	0,90	0,1560	0,0041	1,26	0,2185	0,0060	1,26	0,2185	0,0094	1,81	0,2497	0,0076	1,81	0,2497	0,0119
A02-	Velden West	Wernberg	1,48	0,2579	0,0043	1,48	0,2579	0,0068	2,08	0,3611	0,0099	2,08	0,3611	0,0156	2,98	0,4126	0,0125	2,99	0,4126	0,0197
A02-	Wernberg	KN Villach	0,79	0,1371	0,0023	0,79	0,1371	0,0036	1,10	0,1919	0,0053	1,11	0,1919	0,0083	1,59	0,2194	0,0067	1,59	0,2194	0,0105
A02-	KN Villach	Villach Faaker See	0,61	0,1066	0,0018	0,61	0,1066	0,0028	0,86	0,1492	0,0041	0,86	0,1492	0,0065	1,23	0,1705	0,0052	1,24	0,1705	0,0081
A02-	Villach Faaker See	Villach Warmbad	1,40	0,2435	0,0041	1,40	0,2435	0,0064	1,96	0,3409	0,0094	1,97	0,3409	0,0147	2,82	0,3896	0,0118	2,82	0,3896	0,0186
A02-	Villach Warmbad	Hermagor	2,53	0,4414	0,0074	2,54	0,4414	0,0116	3,55	0,6180	0,0170	3,56	0,6180	0,0267	5,11	0,7063	0,0214	5,12	0,7063	0,0337
A02-	Hermagor	Arnoldstein	0,60	0,1051	0,0018	0,60	0,1051	0,0028	0,85	0,1472	0,0040	0,85	0,1472	0,0064	1,22	0,1682	0,0051	1,22	0,1682	0,0080
A02-	Arnoldstein	Staatsgrenze Arnoldstein	0,93	0,1612	0,0027	0,93	0,1612	0,0042	1,30	0,2257	0,0062	1,30	0,2257	0,0098	1,87	0,2579	0,0078	1,87	0,2579	0,0123
A03-	KN Guntramsdorf	Münchendorf/Achau	0,24	0,0418	0,0007	0,24	0,0418	0,0011	0,34	0,0586	0,0016	0,34	0,0586	0,0025	0,48	0,0669	0,0020	0,49	0,0669	0,0032
A03-	Münchendorf/Achau	Ebreichsdorf Nord	1,01	0,1761	0,0029	1,01	0,1761	0,0046	1,42	0,2466	0,0068	1,42	0,2466	0,0107	2,04	0,2818	0,0086	2,04	0,2818	0,0134
A03-	Ebreichsdorf Nord	Ebreichsdorf West	0,83	0,1438	0,0024	0,83	0,1438	0,0038	1,16	0,2013	0,0055	1,16	0,2013	0,0087	1,66	0,2301	0,0070	1,67	0,2301	0,0110
A03-	Ebreichsdorf West	Pottendorf	1,08	0,1886	0,0032	1,08	0,1886	0,0050	1,52	0,2641	0,0073	1,52	0,2641	0,0114	2,18	0,3018	0,0092	2,19	0,3018	0,0144
A03-	Pottendorf	Hornstein	1,78	0,3097	0,0052	1,78	0,3097	0,0082	2,49	0,4336	0,0119	2,50	0,4336	0,0187	3,58	0,4956	0,0150	3,59	0,4956	0,0236
A03-	Hornstein	Müllendorf	1,17	0,2030	0,0034	1,17	0,2030	0,0053	1,63	0,2842	0,0078	1,64	0,2842	0,0123	2,35	0,3248	0,0099	2,35	0,3248	0,0155
A03-	Müllendorf	KN Eisenstadt	0,97	0,1697	0,0028	0,98	0,1697	0,0045	1,37	0,2375	0,0065	1,37	0,2375	0,0103	1,96	0,2715	0,0082	1,97	0,2715	0,0129
A031	KN Eisenstadt	Siegendorf	0,77	0,1338	0,0022	0,77	0,1338	0,0035	1,08	0,1873	0,0052	1,08	0,1873	0,0081	1,55	0,2140	0,0065	1,55	0,2140	0,0102
A041	Stadionbrücke	KN Wien Prater	0,14	0,0246	0,0004	0,14	0,0246	0,0006	0,20	0,0344	0,0009	0,20	0,0344	0,0015	0,28	0,0393	0,0012	0,29	0,0393	0,0019
A04-	KN Wien Prater	Alt-Simmering	0,31	0,0535	0,0009	0,31	0,0535	0,0014	0,43	0,0750	0,0021	0,43	0,0750	0,0032	0,62	0,0857	0,0026	0,62	0,0857	0,0041
A04-	Alt-Simmering	Wien 7. Haidequerstraße	0,23	0,0404	0,0007	0,23	0,0404	0,0011	0,33	0,0566	0,0016	0,33	0,0566	0,0024	0,47	0,0647	0,0020	0,47	0,0647	0,0031
A04-	Wien 7. Haidequerstraße	Wien Simmeringer Haide	0,43	0,0755	0,0013	0,43	0,0755	0,0020	0,61	0,1057	0,0029	0,61	0,1057	0,0046	0,87	0,1209	0,0037	0,88	0,1209	0,0058
A04-	Wien Simmeringer Haide	KN Schwechat	0,87	0,1522	0,0025	0,88	0,1522	0,0040	1,23	0,2130	0,0059	1,23	0,2130	0,0092	1,76	0,2434	0,0074	1,76	0,2434	0,0116
A04-	KN Schwechat	Flughafen Wien Schwechat	1,26	0,2198	0,0037	1,26	0,2198	0,0058	1,77	0,3077	0,0085	1,77	0,3077	0,0133	2,54	0,3517	0,0107	2,55	0,3517	0,0168
A04-	Flughafen Wien Schwechat	Fischamend	1,41	0,2461	0,0041	1,42	0,2461	0,0065	1,98	0,3445	0,0095	1,99	0,3445	0,0149	2,85	0,3937	0,0120	2,85	0,3937	0,0188
A04-	Fischamend	Bruck/Leitha West	3,10	0,5397	0,0090	3,10	0,5397	0,0142	4,36	0,7556	0,0208	4,36	0,7556	0,0327	6,24	0,8635	0,0262	6,26	0,8635	0,0412
A04-	Bruck/Leitha West	Bruck/Leitha Ost	1,03	0,1792	0,0030	1,03	0,1792	0,0047	1,44	0,2509	0,0069	1,45	0,2509	0,0108	2,07	0,2868	0,0087	2,08	0,2868	0,0137
A04-	Bruck/Leitha Ost	KN Bruckneudorf	0,64	0,1118	0,0019	0,64	0,1118	0,0029	0,90	0,1565	0,0043	0,90	0,1565	0,0068	1,29	0,1789	0,0054	1,30	0,1789	0,0085
A04-	KN Bruckneudorf	Parndorf	0,41	0,0720	0,0012	0,41	0,0720	0,0019	0,58	0,1008	0,0028	0,58	0,1008	0,0044	0,83	0,1152	0,0035	0,83	0,1152	0,0055
A04-	Parndorf	Neusiedl	0,80	0,1392	0,0023	0,80	0,1392	0,0037	1,12	0,1949	0,0054	1,12	0,1949	0,0084	1,61	0,2227	0,0068	1,61	0,2227	0,0106
A04-	Neusiedl	Neusiedl/Gewerbepark	0,19	0,0323	0,0005	0,19	0,0323	0,0008	0,26	0,0452	0,0012	0,26	0,0452	0,0020	0,37	0,0516	0,0016	0,37	0,0516	0,0025
A04-	Neusiedl/Gewerbepark	Weiden/Gols	1,66	0,2887	0,0048	1,66	0,2887	0,0076	2,32	0,4041	0,0111	2,33	0,4041	0,0175	3,34	0,4619	0,0140	3,35	0,4619	0,0220
A04-	Weiden/Gols	Mönchhof	1,21	0,2106	0,0035	1,21	0,2106	0,0055	1,70	0,2948	0,0081	1,70	0,2948	0,0127	2,44	0,3369	0,0102	2,44	0,3369	0,0161
A04-	Mönchhof	Nickelsdorf	1,89	0,3299	0,0055	1,90	0,3299	0,0087	2,66	0,4619	0,0127	2,66	0,4619	0,0200	3,82	0,5279	0,0160	3,83	0,5279	0,0252
A04-	Nickelsdorf	Staatsgrenze Nickelsdorf	0,34	0,0584	0,0010	0,34	0,0584	0,0015	0,47	0,0818	0,0023	0,47	0,							

STR-KENNZAHL	MAUTABSCHNITT VON	MAUTABSCHNITT BIS	EURO 0 und I Kat 2						EURO 0 und I Kat 3						EURO 0 und I Kat 4					
			Tarif			Tarif			Tarif			Tarif			Tarif					
			Tag	Nacht	Nacht	Tag	Nacht	Nacht	Tag	Nacht	Nacht	Tag	Nacht	Nacht	Tag	Nacht	Nacht			
Ges	Luft	Lärm	Ges	Luft	Lärm	Ges	Luft	Lärm	Ges	Luft	Lärm	Ges	Luft	Lärm	Ges	Luft	Lärm			
A08-	Wels-Wirtschaftspark	KN Wels	0,76	0,1319	0,0022	0,76	0,1319	0,0035	1,06	0,1846	0,0051	1,07	0,1846	0,0080	1,53	0,2110	0,0064	1,53	0,2110	0,0101
A08-	KN Wels	Pichl/Bad Schallerbach	1,04	0,1813	0,0030	1,04	0,1813	0,0048	1,46	0,2539	0,0070	1,46	0,2539	0,0110	2,10	0,2901	0,0088	2,10	0,2901	0,0138
A08-	Pichl/Bad Schallerbach	Meggenhofen Gallsbach	2,63	0,4582	0,0077	2,64	0,4582	0,0121	3,69	0,6414	0,0176	3,70	0,6414	0,0277	5,30	0,7331	0,0223	5,31	0,7331	0,0350
A08-	Meggenhofen Gallsbach	Haag am Hausruck	2,87	0,4993	0,0084	2,87	0,4993	0,0131	4,02	0,6991	0,0129	4,03	0,6991	0,0302	5,78	0,7989	0,0243	5,79	0,7989	0,0381
A08-	Haag am Hausruck	Ried im Innkreis	2,62	0,4557	0,0076	2,62	0,4557	0,0120	3,67	0,6380	0,0176	3,68	0,6380	0,0276	5,27	0,7291	0,0221	5,29	0,7291	0,0348
A08-	Ried im Innkreis	Ort im Innkreis	2,81	0,4891	0,0082	2,81	0,4891	0,0129	3,94	0,6847	0,0188	3,95	0,6847	0,0296	5,66	0,7826	0,0238	5,67	0,7826	0,0373
A08-	Ort im Innkreis	Schärding Suben	2,12	0,3692	0,0062	2,12	0,3692	0,0097	2,97	0,5168	0,0142	2,98	0,5168	0,0223	4,27	0,5907	0,0179	4,28	0,5907	0,0282
A08-	Schärding Suben	Staatsgrenze Suben	0,54	0,0933	0,0016	0,54	0,0933	0,0025	0,75	0,1306	0,0036	0,75	0,1306	0,0056	1,08	0,1493	0,0045	1,08	0,1493	0,0071
A09-	KN Voralpenkreuz	Ried im Traunkreis	1,32	0,2299	0,0039	1,32	0,2299	0,0061	1,85	0,3219	0,0089	1,86	0,3219	0,0139	2,66	0,3679	0,0112	2,67	0,3679	0,0175
A09-	Ried im Traunkreis	Inzersdorf Kirchdorf	2,48	0,4313	0,0072	2,48	0,4313	0,0114	3,47	0,6039	0,0166	3,48	0,6039	0,0261	4,99	0,6901	0,0209	5,00	0,6901	0,0329
A09-	Inzersdorf Kirchdorf	Klaus	3,02	0,5254	0,0088	3,02	0,5254	0,0138	4,23	0,7356	0,0202	4,24	0,7356	0,0318	6,08	0,8407	0,0255	6,09	0,8407	0,0401
A09-	Klaus	S. Pankratz	1,92	0,3340	0,0056	1,92	0,3340	0,0088	2,69	0,4676	0,0129	2,70	0,4676	0,0202	3,86	0,5344	0,0162	3,87	0,5344	0,0255
A09-	S. Pankratz	Roßleiten Windischgarsten	2,68	0,4660	0,0078	2,68	0,4660	0,0123	3,75	0,6524	0,0179	3,76	0,6524	0,0282	5,39	0,7456	0,0226	5,40	0,7456	0,0356
A09-	Roßleiten Windischgarsten	Gleinkerau	1,26	0,2190	0,0037	1,26	0,2190	0,0058	1,76	0,3066	0,0084	1,77	0,3066	0,0133	2,53	0,3505	0,0106	2,54	0,3505	0,0167
A09-	Gleinkerau	Spital am Pyhrn	0,95	0,1651	0,0028	0,95	0,1651	0,0043	1,33	0,2312	0,0064	1,33	0,2312	0,0100	1,91	0,2642	0,0080	1,92	0,2642	0,0126
A09-	Spital am Pyhrn	Ardning / Admont	4,90	0,4203	0,0070	4,91	0,4203	0,0111	6,87	0,5885	0,0162	6,88	0,5885	0,0254	10,09	0,6725	0,0204	10,10	0,6725	0,0321
A09-	Ardning / Admont	Lietzen	0,55	0,0958	0,0016	0,55	0,0958	0,0025	0,77	0,1341	0,0037	0,77	0,1341	0,0058	1,11	0,1533	0,0047	1,11	0,1533	0,0073
A09-	Lietzen	Rottenmann	1,15	0,2002	0,0034	1,15	0,2002	0,0053	1,61	0,2803	0,0077	1,62	0,2803	0,0121	2,32	0,3203	0,0097	2,32	0,3203	0,0153
A09-	Rottenmann	Trieben	2,87	0,4991	0,0084	2,87	0,4991	0,0131	4,02	0,6987	0,0192	4,03	0,6987	0,0302	5,77	0,7985	0,0242	5,79	0,7985	0,0381
A09-	Trieben	Treglwang	2,33	0,4058	0,0068	2,33	0,4058	0,0107	3,27	0,5681	0,0156	3,28	0,5681	0,0246	4,69	0,6492	0,0197	4,71	0,6492	0,0310
A09-	Treglwang	Kalwang	3,13	0,5453	0,0091	3,14	0,5453	0,0143	4,39	0,7634	0,0210	4,40	0,7634	0,0330	6,31	0,8724	0,0265	6,32	0,8724	0,0416
A09-	Kalwang	Mautern	1,46	0,2539	0,0043	1,46	0,2539	0,0067	2,04	0,3555	0,0098	2,05	0,3555	0,0154	2,94	0,4062	0,0123	2,94	0,4062	0,0194
A09-	Mautern	Kammern	1,64	0,2856	0,0048	1,64	0,2856	0,0075	2,30	0,3999	0,0110	2,31	0,3999	0,0173	3,30	0,4570	0,0139	3,31	0,4570	0,0218
A09-	Kammern	Traboch	1,71	0,2986	0,0050	1,72	0,2986	0,0079	2,40	0,4181	0,0115	2,41	0,4181	0,0181	3,46	0,4778	0,0145	3,46	0,4778	0,0228
A09-	Traboch	Terminal St. Michael	0,34	0,0586	0,0010	0,34	0,0586	0,0015	0,47	0,0821	0,0023	0,47	0,0821	0,0035	0,68	0,0938	0,0028	0,68	0,0938	0,0045
A09-	Terminal St. Michael	KN St. Michael	0,63	0,1099	0,0018	0,63	0,1099	0,0029	0,89	0,1539	0,0042	0,89	0,1539	0,0067	1,27	0,1759	0,0053	1,28	0,1759	0,0084
A09-	KN St. Michael	Übelbach	11,94	1,0238	0,0171	11,95	1,0238	0,0269	16,73	1,4333	0,0394	16,75	1,4333	0,0620	24,57	1,6381	0,0497	24,60	1,6381	0,0781
A09-	Übelbach	KN Peggau Deutschfeistritz	1,94	0,3386	0,0057	1,95	0,3386	0,0089	2,73	0,4741	0,0130	2,73	0,4741	0,0205	3,92	0,5418	0,0164	3,93	0,5418	0,0258
A09-	KN Peggau Deutschfeistritz	Gratkorn Nord	0,92	0,1604	0,0027	0,92	0,1604	0,0042	1,29	0,2246	0,0062	1,30	0,2246	0,0097	1,86	0,2567	0,0078	1,86	0,2567	0,0122
A09-	Gratkorn Nord	Gratkorn Süd	1,01	0,1762	0,0030	1,01	0,1762	0,0046	1,42	0,2467	0,0068	1,42	0,2467	0,0107	2,04	0,2819	0,0086	2,04	0,2819	0,0134
A09-	Gratkorn Süd	Graz Nord	0,22	0,0390	0,0007	0,22	0,0390	0,0010	0,31	0,0547	0,0015	0,32	0,0547	0,0024	0,45	0,0625	0,0019	0,45	0,0625	0,0030
A09-	Graz Nord	Graz Webling	2,56	0,4466	0,0075	2,57	0,4466	0,0118	3,60	0,6252	0,0172	3,61	0,6252	0,0270	5,17	0,7145	0,0217	5,18	0,7145	0,0341
A09-	Graz Webling	Seiersberg	0,68	0,1187	0,0020	0,68	0,1187	0,0031	0,96	0,1662	0,0046	0,96	0,1662	0,0072	1,37	0,1899	0,0058	1,38	0,1899	0,0091
A09-	Seiersberg	KN Graz West	0,33	0,0581	0,0010	0,33	0,0581	0,0015	0,47	0,0813	0,0022	0,47	0,0813	0,0035	0,67	0,0930	0,0028	0,67	0,0930	0,0044
A09-	KN Graz West	Schwarzsee	0,33	0,0573	0,0010	0,33	0,0573	0,0015	0,46	0,0802	0,0022	0,46	0,0802	0,0035	0,66	0,0916	0,0028	0,66	0,0916	0,0044
A09-	Schwarzsee	Schachenwald / IBC Businesscenter	0,37	0,0640	0,0011	0,37	0,0640	0,0017	0,52	0,0897	0,0025	0,52	0,0897	0,0039	0,74	0,1025	0,0031	0,74	0,1025	0,0049
A09-	Schachenwald / IBC Businesscenter	Kalsdorf	0,37	0,0651	0,0011	0,37	0,0651	0,0017	0,52	0,0912	0,0025	0,53	0,0912	0,0039	0,75	0,1042	0,0032	0,76	0,1042	0,0050
A09-	Kalsdorf	Werndorf Terminal	0,94	0,1630	0,0027	0,94	0,1630	0,0043	1,31	0,2282	0,0063	1,32	0,2282	0,0099	1,89	0,2608	0,0079	1,89	0,2608	0,0124
A09-	Werndorf Terminal	Wildon	1,05	0,1822	0,0031	1,05	0,1822	0,0048	1,47	0,2551	0,0070	1,47	0,2551	0,0110	2,11	0,2915	0,0088	2,11	0,2915	0,0139
A09-	Wildon	Hengsberg	0,51	0,0890	0,0015	0,51	0,0890	0,0023	0,72	0,1245	0,0034	0,72	0,1245	0,0054	1,03	0,1423	0,0043	1,03	0,1423	0,0068
A09-	Hengsberg	Lebring	0,90	0,1576	0,0026	0,91	0,1576	0,0041	1,27	0,2206	0,0061	1,27	0,2206	0,0095	1,82	0,2521	0,0077	1,83	0,2521	0,0120
A09-	Lebring	Leibnitz	1,57	0,2728	0,0046	1,57	0,2728	0,0072	2,20	0,3819	0,0105	2,20	0,3819	0,0165	3,16	0,4365	0,0132	3,16	0,4365	0,0208
A09-	Leibnitz	Vogau Straß	1,92	0,3336	0,0056	1,92	0,3336	0,0088	2,69	0,4670	0,0128	2,69	0,4670	0,0202	3,86	0,5338	0,0162	3,87	0,5338	0,0255
A09-	Vogau Straß	Gersdorf	0,93	0,1618	0,0027	0,93	0,1618	0,0043	1,30	0,2265	0,0062	1,31	0,2265	0,0098	1,87	0,2589	0,0079	1,88	0,2589	0,0123
A09-	Gersdorf	Spielfeld	0,49	0,0853	0,0014	0,49	0,0853	0,0022	0,69	0,1194	0,0033	0,69	0,1194	0,0052	0,99	0,1364	0,0041	0,99	0,1364	0,0065
A09-	Spielfeld	Staatsgrenze Spielfeld	0,45	0,0777	0,0013	0,45	0,0777	0,0020	0,63	0,1088	0,0030	0,63	0,1088	0,0047	0,90	0,1244	0,0038	0,90	0,1244	0,0059
A10-	KN Salzburg	Salzburg Süd / Anif	1,81	0,3145	0,0053	1,81	0,3145	0,0083	2,53	0,4403	0,0121	2,54	0,4403	0,0190	3,64	0,5032	0,0153	3,65	0,5032	0,0240
A10-	Salzburg Süd / Anif	Puch Urstein	0,61	0,1067	0,0018	0,61	0,1067	0,0028	0,86	0,1494	0,0041	0,86	0,1494	0,0065	1,23	0,1707	0,0052	1,24	0,1707	0,0081
A10-	Puch Urstein	Hallein	1,27	0,2203	0,0037	1,27	0,2203	0,0058	1,77	0,3085	0,0085	1,78	0,3085	0,0133	2,55	0,3525	0,0107	2,56	0,3525	0,0168
A10-	Hallein	Kuchl	1,41	0,2447	0,															

STR-KENNZAHL	MAUTABSCHNITT VON	MAUTABSCHNITT BIS	EURO 0 und I Kat 2						EURO 0 und I Kat 3						EURO 0 und I Kat 4					
			Tag			Nacht			Tag			Nacht			Tag			Nacht		
			Ges	Luft	Lärm	Ges	Luft	Lärm	Ges	Luft	Lärm	Ges	Luft	Lärm	Ges	Luft	Lärm	Ges	Luft	Lärm
A12-	Wörgl West	Kramsach Rattenberg Brixlegg	3,03	0,0000	0,0000	3,03	0,0000	0,0000	4,25	0,0000	0,0000	4,25	0,0000	0,0000	6,37	0,0000	0,0000	6,37	0,0000	0,0000
A12-	Kramsach Rattenberg Brixlegg	Wiesing Achensee Zillertal	1,86	0,0000	0,0000	1,86	0,0000	0,0000	2,61	0,0000	0,0000	2,61	0,0000	0,0000	3,91	0,0000	0,0000	3,91	0,0000	0,0000
A12-	Wiesing Achensee Zillertal	Jenbach	0,74	0,0000	0,0000	0,74	0,0000	0,0000	1,03	0,0000	0,0000	1,03	0,0000	0,0000	1,55	0,0000	0,0000	1,55	0,0000	0,0000
A12-	Jenbach	Schwaz	1,62	0,0000	0,0000	1,62	0,0000	0,0000	2,27	0,0000	0,0000	2,27	0,0000	0,0000	3,41	0,0000	0,0000	3,41	0,0000	0,0000
A12-	Schwaz	Vomp	0,93	0,0000	0,0000	0,93	0,0000	0,0000	1,30	0,0000	0,0000	1,30	0,0000	0,0000	1,95	0,0000	0,0000	1,95	0,0000	0,0000
A12-	Vomp	Wattens	1,91	0,0000	0,0000	1,91	0,0000	0,0000	2,68	0,0000	0,0000	2,68	0,0000	0,0000	4,02	0,0000	0,0000	4,02	0,0000	0,0000
A12-	Wattens	Hall/Tirol Mitte	1,70	0,0000	0,0000	1,70	0,0000	0,0000	2,38	0,0000	0,0000	2,38	0,0000	0,0000	3,56	0,0000	0,0000	3,56	0,0000	0,0000
A12-	Hall/Tirol Mitte	Hall/Tirol West	0,68	0,0000	0,0000	0,68	0,0000	0,0000	0,96	0,0000	0,0000	0,96	0,0000	0,0000	1,43	0,0000	0,0000	1,43	0,0000	0,0000
A12-	Hall/Tirol West	A12 Innsbruck Ost	0,75	0,0000	0,0000	0,75	0,0000	0,0000	1,06	0,0000	0,0000	1,06	0,0000	0,0000	1,58	0,0000	0,0000	1,58	0,0000	0,0000
A12-	A12 Innsbruck Ost	Innsbruck Mitte	0,52	0,0237	0,0004	0,52	0,0237	0,0006	0,72	0,0331	0,0009	0,72	0,0331	0,0014	1,07	0,0379	0,0011	1,07	0,0379	0,0018
A12-	Innsbruck Mitte	A12 Innsbruck West	0,77	0,1338	0,0022	0,77	0,1338	0,0035	1,08	0,1873	0,0052	1,08	0,1873	0,0081	1,55	0,2140	0,0065	1,55	0,2140	0,0102
A12-	A12 Innsbruck West	Innsbruck Kranebitten	1,01	0,1753	0,0029	1,01	0,1753	0,0046	1,41	0,2454	0,0068	1,42	0,2454	0,0106	2,03	0,2805	0,0085	2,03	0,2805	0,0134
A12-	Innsbruck Kranebitten	Zirl Ost Garmisch Seefeld	1,17	0,2034	0,0034	1,17	0,2034	0,0054	1,64	0,2848	0,0078	1,64	0,2848	0,0123	2,35	0,3255	0,0099	2,36	0,3255	0,0155
A12-	Zirl Ost Garmisch Seefeld	Zirl West	0,73	0,1273	0,0021	0,73	0,1273	0,0033	1,03	0,1782	0,0049	1,03	0,1782	0,0077	1,47	0,2036	0,0062	1,48	0,2036	0,0097
A12-	Zirl West	Pett nau	1,31	0,2279	0,0038	1,31	0,2279	0,0060	1,84	0,3191	0,0088	1,84	0,3191	0,0138	2,64	0,3647	0,0111	2,64	0,3647	0,0174
A12-	Pett nau	Telfs Ost	1,32	0,2304	0,0039	1,33	0,2304	0,0061	1,86	0,3226	0,0089	1,86	0,3226	0,0139	2,67	0,3687	0,0112	2,67	0,3687	0,0176
A12-	Telfs Ost	Telfs West	0,65	0,1125	0,0019	0,65	0,1125	0,0030	0,91	0,1575	0,0043	0,91	0,1575	0,0068	1,30	0,1800	0,0055	1,31	0,1800	0,0086
A12-	Telfs West	Mötz Reutte	2,09	0,3637	0,0061	2,09	0,3637	0,0096	2,93	0,5091	0,0140	2,94	0,5091	0,0220	4,21	0,5819	0,0177	4,22	0,5819	0,0278
A12-	Mötz Reutte	Haiming Ötztal	2,43	0,4230	0,0071	2,43	0,4230	0,0111	3,41	0,5922	0,0163	3,42	0,5922	0,0256	4,89	0,6768	0,0205	4,91	0,6768	0,0323
A12-	Haiming Ötztal	Imst	1,93	0,3367	0,0056	1,94	0,3367	0,0089	2,71	0,4714	0,0130	2,72	0,4714	0,0204	3,90	0,5388	0,0164	3,91	0,5388	0,0257
A12-	Imst	Imst Au	0,33	0,0570	0,0010	0,33	0,0570	0,0015	0,46	0,0798	0,0022	0,46	0,0798	0,0035	0,66	0,0912	0,0028	0,66	0,0912	0,0044
A12-	Imst Au	Mis	0,70	0,1225	0,0021	0,70	0,1225	0,0032	0,99	0,1715	0,0047	0,99	0,1715	0,0074	1,42	0,1960	0,0059	1,42	0,1960	0,0093
A12-	Mis	Mis Schönwies	1,13	0,1973	0,0033	1,13	0,1973	0,0052	1,59	0,2762	0,0076	1,59	0,2762	0,0119	2,28	0,3157	0,0096	2,29	0,3157	0,0151
A12-	Mis Schönwies	KN Oberinntal	1,00	0,1747	0,0029	1,00	0,1747	0,0046	1,41	0,2446	0,0067	1,41	0,2446	0,0106	2,02	0,2796	0,0085	2,03	0,2796	0,0133
A12-	KN Oberinntal	Zams	0,26	0,0460	0,0008	0,26	0,0460	0,0012	0,37	0,0644	0,0018	0,37	0,0644	0,0028	0,53	0,0736	0,0022	0,53	0,0736	0,0035
A122	KN Oberinntal	Fließ	1,88	0,3269	0,0055	1,88	0,3269	0,0086	2,63	0,4576	0,0126	2,64	0,4576	0,0198	3,78	0,5230	0,0159	3,79	0,5230	0,0249
A13-	A12 Innsbruck Ost	A13 Innsbruck Süd	2,38	0,0000	0,0000	2,38	0,0000	0,0000	3,33	0,0000	0,0000	3,33	0,0000	0,0000	5,01	0,0000	0,0000	9,22	0,0000	0,0000
A13-	A13 Innsbruck Süd	Zenzenhof	0,95	0,0000	0,0000	0,95	0,0000	0,0000	1,33	0,0000	0,0000	1,33	0,0000	0,0000	2,00	0,0000	0,0000	4,00	0,0000	0,0000
A13-	Zenzenhof	Igls Patsch	1,76	0,0000	0,0000	1,76	0,0000	0,0000	2,46	0,0000	0,0000	2,46	0,0000	0,0000	3,70	0,0000	0,0000	7,40	0,0000	0,0000
A13-	Igls Patsch	Schönberg Stubaital	1,90	0,0000	0,0000	1,90	0,0000	0,0000	2,67	0,0000	0,0000	2,67	0,0000	0,0000	4,00	0,0000	0,0000	8,00	0,0000	0,0000
A13-	Schönberg Stubaital	Matrei Steinach	6,01	0,0000	0,0000	6,01	0,0000	0,0000	8,41	0,0000	0,0000	8,41	0,0000	0,0000	12,62	0,0000	0,0000	25,24	0,0000	0,0000
A13-	Matrei Steinach	Nösslach	4,83	0,0000	0,0000	4,83	0,0000	0,0000	6,77	0,0000	0,0000	6,77	0,0000	0,0000	10,15	0,0000	0,0000	20,30	0,0000	0,0000
A13-	Nösslach	Brenner-Nord	4,34	0,0000	0,0000	4,34	0,0000	0,0000	6,07	0,0000	0,0000	6,07	0,0000	0,0000	9,11	0,0000	0,0000	18,22	0,0000	0,0000
A13-	Brenner-Nord	Staatsgrenze Brennerpass	0,86	0,0000	0,0000	0,86	0,0000	0,0000	1,20	0,0000	0,0000	1,20	0,0000	0,0000	1,80	0,0000	0,0000	3,60	0,0000	0,0000
A131	A12 Innsbruck West	A13 Innsbruck Süd	1,55	0,0435	0,0007	1,55	0,0435	0,0011	2,18	0,0609	0,0017	2,18	0,0609	0,0026	3,24	0,0696	0,0021	5,98	0,0696	0,0033
A14-	Staatsgrenze Hörbranz	Hörbranz Lochau	0,30	0,0527	0,0009	0,30	0,0527	0,0014	0,42	0,0738	0,0020	0,43	0,0738	0,0032	0,61	0,0843	0,0026	0,61	0,0843	0,0040
A14-	Hörbranz Lochau	KN Bregenz	1,86	0,3239	0,0054	1,86	0,3239	0,0085	2,61	0,4535	0,0125	2,62	0,4535	0,0196	3,75	0,5183	0,0157	3,76	0,5183	0,0247
A14-	KN Bregenz	Lauterach Wolfurt	0,09	0,0163	0,0003	0,09	0,0163	0,0004	0,13	0,0228	0,0006	0,13	0,0228	0,0010	0,19	0,0260	0,0008	0,19	0,0260	0,0012
A14-	Lauterach Wolfurt	Wolfurt Lauterach	0,83	0,1441	0,0024	0,83	0,1441	0,0038	1,16	0,2018	0,0056	1,16	0,2018	0,0087	1,67	0,2306	0,0070	1,67	0,2306	0,0110
A14-	Wolfurt Lauterach	Dornbirn Nord Bregenzerwald	0,32	0,0558	0,0009	0,32	0,0558	0,0015	0,45	0,0781	0,0021	0,45	0,0781	0,0034	0,65	0,0892	0,0027	0,65	0,0892	0,0043
A14-	Dornbirn Nord Bregenzerwald	Dornbirn Süd Lustenau	0,89	0,1558	0,0026	0,90	0,1558	0,0041	1,25	0,2181	0,0060	1,26	0,2181	0,0094	1,80	0,2493	0,0076	1,81	0,2493	0,0119
A14-	Dornbirn Süd Lustenau	Rheintal Mitte	0,45	0,0779	0,0013	0,45	0,0779	0,0020	0,63	0,1090	0,0030	0,63	0,1090	0,0047	0,90	0,1246	0,0038	0,90	0,1246	0,0059
A14-	Rheintal Mitte	Hohenems	0,81	0,1413	0,0024	0,81	0,1413	0,0037	1,14	0,1979	0,0054	1,14	0,1979	0,0086	1,64	0,2261	0,0069	1,64	0,2261	0,0108
A14-	Hohenems	Altach Götzis	0,82	0,1429	0,0024	0,82	0,1429	0,0038	1,15	0,2001	0,0055	1,15	0,2001	0,0087	1,65	0,2287	0,0069	1,66	0,2287	0,0109
A14-	Altach Götzis	Götzis	0,63	0,1090	0,0018	0,63	0,1090	0,0029	0,88	0,1526	0,0042	0,88	0,1526	0,0066	1,26	0,1744	0,0053	1,26	0,1744	0,0083
A14-	Götzis	Klaus Koblach	0,54	0,0946	0,0016	0,54	0,0946	0,0025	0,76	0,1325	0,0036	0,76	0,1325	0,0057	1,10	0,1514	0,0046	1,10	0,1514	0,0072
A14-	Klaus Koblach	Rankweil	0,96	0,1663	0,0028	0,96	0,1663	0,0044	1,34	0,2329	0,0064	1,34	0,2329	0,0101	1,92	0,2661	0,0081	1,93	0,2661	0,0127
A14-	Rankweil	Feldkirch Frastanz	1,36	0,2369	0,0040	1,36	0,2369	0,0062	1,91	0,3317	0,0091	1,91	0,3317	0,0143	2,74	0,3791	0,0115	2,75	0,3791	0,0181
A14-	Feldkirch Frastanz	Nenzing Bludesch	2,15	0,3747	0,0063	2,15	0,3747	0,0099	3,02	0,5245	0,0144	3,03	0,5245	0,0227	4,34	0,5994	0,0182	4,35	0,5994	0,0286
A14-	Nenzing Bludesch	Bludenz Nüziders	1,60	0,2781	0,00															

STR-KENNZAHL	MAUTABSCHNITT VON	MAUTABSCHNITT BIS	EURO 0 und I Kat 2									EURO 0 und I Kat 3									EURO 0 und I Kat 4								
			Tarif									Tarif									Tarif								
			Tag			Nacht			Tag			Nacht			Tag			Nacht			Tag			Nacht					
			Ges	Luft	Lärm	Ges	Luft	Lärm	Ges	Luft	Lärm	Ges	Luft	Lärm	Ges	Luft	Lärm	Ges	Luft	Lärm	Ges	Luft	Lärm						
A23-	Favoriten	KN Gürtel Landstraßer Hauptstraße	0,64	0,1113	0,0019	0,64	0,1113	0,0029	0,90	0,1558	0,0043	0,90	0,1558	0,0067	1,29	0,1781	0,0054	1,29	0,1781	0,0085									
A23-	KN Gürtel Landstraßer Hauptstraße	St. Marx	0,24	0,0423	0,0007	0,24	0,0423	0,0011	0,34	0,0592	0,0016	0,34	0,0592	0,0026	0,49	0,0676	0,0021	0,49	0,0676	0,0032									
A23-	St. Marx	KN Wien Prater	0,21	0,0359	0,0006	0,21	0,0359	0,0009	0,29	0,0502	0,0014	0,29	0,0502	0,0022	0,42	0,0574	0,0017	0,42	0,0574	0,0027									
A23-	KN Wien Prater	Handelskai	0,46	0,0796	0,0013	0,46	0,0796	0,0021	0,64	0,1115	0,0031	0,64	0,1115	0,0048	0,92	0,1274	0,0039	0,92	0,1274	0,0061									
A23-	Handelskai	KN Wien Kaisermühlen	0,21	0,0364	0,0006	0,21	0,0364	0,0010	0,29	0,0510	0,0014	0,29	0,0510	0,0022	0,42	0,0583	0,0018	0,42	0,0583	0,0028									
A23-	KN Wien Kaisermühlen	Groß Enzersdorf Stadlau	0,57	0,0999	0,0017	0,57	0,0999	0,0026	0,80	0,1399	0,0038	0,81	0,1399	0,0060	1,16	0,1598	0,0049	1,16	0,1598	0,0076									
A23-	Groß Enzersdorf Stadlau	Hirschstetten	0,32	0,0560	0,0005	0,32	0,0560	0,0015	0,45	0,0784	0,0022	0,45	0,0784	0,0034	0,65	0,0896	0,0027	0,65	0,0896	0,0043									
A233	KN Gürtel Landstraßer Hauptstraße	Wien Gürtel	0,19	0,0327	0,0005	0,19	0,0327	0,0009	0,26	0,0458	0,0013	0,26	0,0458	0,0020	0,38	0,0523	0,0016	0,38	0,0523	0,0025									
A25-	KN A1/A25 Passau Wels	Weißkirchen	2,12	0,3685	0,0062	2,12	0,3685	0,0097	2,97	0,5159	0,0142	2,98	0,5159	0,0223	4,26	0,5895	0,0179	4,27	0,5895	0,0281									
A25-	Weißkirchen	Marchtrenk Wels Ost	0,75	0,1313	0,0022	0,76	0,1313	0,0035	1,06	0,1838	0,0051	1,06	0,1838	0,0079	1,52	0,2101	0,0064	1,52	0,2101	0,0100									
A25-	Marchtrenk Wels Ost	ÖBB Terminal Wels	0,20	0,0353	0,0006	0,20	0,0353	0,0009	0,28	0,0494	0,0014	0,29	0,0494	0,0021	0,41	0,0565	0,0017	0,41	0,0565	0,0027									
A25-	ÖBB Terminal Wels	Wels Nord	0,97	0,1693	0,0028	0,97	0,1693	0,0045	1,36	0,2371	0,0065	1,37	0,2371	0,0102	1,96	0,2709	0,0082	1,96	0,2709	0,0129									
A25-	Wels Nord	KN Wels	0,69	0,1205	0,0020	0,69	0,1205	0,0032	0,97	0,1687	0,0046	0,97	0,1687	0,0073	1,39	0,1927	0,0059	1,40	0,1927	0,0092									
S01-	KN Vösendorf	Vorarlberger Allee	0,51	0,0893	0,0015	0,51	0,0893	0,0024	0,72	0,1251	0,0034	0,72	0,1251	0,0054	1,03	0,1429	0,0043	1,04	0,1429	0,0068									
S01-	Vorarlberger Allee	Laxenburger Str.	0,27	0,0469	0,0008	0,27	0,0469	0,0012	0,38	0,0657	0,0018	0,38	0,0657	0,0028	0,54	0,0750	0,0023	0,54	0,0750	0,0036									
S01-	Laxenburger Str.	Güterzentrum Wien Süd	0,33	0,0581	0,0010	0,33	0,0581	0,0015	0,47	0,0814	0,0022	0,47	0,0814	0,0035	0,67	0,0930	0,0028	0,67	0,0930	0,0044									
S01-	Güterzentrum Wien Süd	Rothneusiedl	0,22	0,0378	0,0006	0,22	0,0378	0,0010	0,30	0,0529	0,0015	0,31	0,0529	0,0023	0,44	0,0605	0,0018	0,44	0,0605	0,0029									
S01-	Rothneusiedl	KN Rustenfeld	0,51	0,0884	0,0015	0,51	0,0884	0,0023	0,71	0,1238	0,0034	0,71	0,1238	0,0054	1,02	0,1415	0,0043	1,03	0,1415	0,0067									
S01-	KN Rustenfeld	Rannersdorf	0,71	0,1241	0,0021	0,71	0,1241	0,0033	1,00	0,1737	0,0048	1,00	0,1737	0,0075	1,44	0,1985	0,0060	1,44	0,1985	0,0095									
S011	KN Rustenfeld	Leopoldsdorf (B16)	0,32	0,0550	0,0009	0,32	0,0550	0,0014	0,44	0,0770	0,0021	0,44	0,0770	0,0033	0,64	0,0879	0,0027	0,64	0,0879	0,0042									
S01-	Rannersdorf	Schwechat Süd	0,56	0,0969	0,0016	0,56	0,0969	0,0026	0,78	0,1357	0,0037	0,78	0,1357	0,0059	1,12	0,1551	0,0047	1,12	0,1551	0,0074									
S01-	Schwechat Süd	Schwechat Ost	0,32	0,0555	0,0009	0,32	0,0555	0,0015	0,45	0,0777	0,0021	0,45	0,0777	0,0034	0,64	0,0888	0,0027	0,64	0,0888	0,0042									
S01-	Schwechat Ost	Mannswörth	0,34	0,0588	0,0010	0,34	0,0588	0,0015	0,47	0,0823	0,0023	0,47	0,0823	0,0036	0,68	0,0940	0,0029	0,68	0,0940	0,0045									
S01-	Mannswörth	KN Schwechat	0,13	0,0220	0,0004	0,13	0,0220	0,0006	0,18	0,0308	0,0008	0,18	0,0308	0,0013	0,25	0,0352	0,0011	0,25	0,0352	0,0017									
S01-	Angerner Straße	Seyring	1,18	0,2059	0,0034	1,18	0,2059	0,0054	1,66	0,2883	0,0079	1,66	0,2883	0,0125	2,38	0,3295	0,0100	2,39	0,3295	0,0157									
S01-	Seyring	KN Eibesbrunn	0,99	0,1723	0,0029	0,99	0,1723	0,0045	1,39	0,2412	0,0066	1,39	0,2412	0,0104	1,99	0,2757	0,0084	2,00	0,2757	0,0131									
S01-	KN Eibesbrunn	Hagenbrunn	0,78	0,1356	0,0023	0,78	0,1356	0,0036	1,09	0,1899	0,0052	1,10	0,1899	0,0082	1,57	0,2170	0,0066	1,57	0,2170	0,0104									
S01-	Hagenbrunn	Korneuburg Nord	1,67	0,2902	0,0049	1,67	0,2902	0,0076	2,34	0,4062	0,0112	2,34	0,4062	0,0176	3,36	0,4643	0,0141	3,37	0,4643	0,0221									
S01-	Korneuburg Nord	Korneuburg West	0,68	0,1177	0,0020	0,68	0,1177	0,0031	0,95	0,1648	0,0045	0,95	0,1648	0,0071	1,36	0,1883	0,0057	1,37	0,1883	0,0090									
S01-	Korneuburg West	KN Korneuburg	0,22	0,0375	0,0006	0,22	0,0375	0,0010	0,30	0,0526	0,0014	0,30	0,0526	0,0023	0,43	0,0601	0,0018	0,44	0,0601	0,0029									
S02-	Hirschstetten	Gewerbepark Stadlau	0,23	0,0403	0,0007	0,23	0,0403	0,0011	0,32	0,0565	0,0016	0,33	0,0565	0,0024	0,47	0,0645	0,0020	0,47	0,0645	0,0031									
S02-	Gewerbepark Stadlau	Breitenleer Straße	0,13	0,0224	0,0004	0,13	0,0224	0,0006	0,18	0,0313	0,0010	0,18	0,0313	0,0014	0,26	0,0358	0,0011	0,26	0,0358	0,0017									
S02-	Breitenleer Straße	Rautenweg	0,21	0,0371	0,0006	0,21	0,0371	0,0010	0,30	0,0520	0,0014	0,30	0,0520	0,0022	0,43	0,0594	0,0018	0,43	0,0594	0,0028									
S02-	Rautenweg	Hermann Gebauer Straße	0,23	0,0408	0,0007	0,23	0,0408	0,0011	0,33	0,0571	0,0016	0,33	0,0571	0,0025	0,47	0,0653	0,0020	0,47	0,0653	0,0031									
S02-	Hermann Gebauer Straße	Angerner Straße	0,85	0,1476	0,0025	0,85	0,1476	0,0039	1,19	0,2067	0,0057	1,19	0,2067	0,0089	1,71	0,2362	0,0072	1,71	0,2362	0,0113									
S03-	KN Stockerau/West	Stockerau Nord	0,24	0,0417	0,0007	0,24	0,0417	0,0011	0,34	0,0584	0,0016	0,34	0,0584	0,0025	0,48	0,0667	0,0020	0,48	0,0667	0,0032									
S03-	Stockerau Nord	Sierndorf	1,29	0,2242	0,0038	1,29	0,2242	0,0059	1,81	0,3139	0,0086	1,81	0,3139	0,0136	2,59	0,3587	0,0109	2,60	0,3587	0,0171									
S03-	Sierndorf	Obermallebarn	0,86	0,1506	0,0025	0,87	0,1506	0,0040	1,21	0,2108	0,0058	1,22	0,2108	0,0091	1,74	0,2409	0,0073	1,75	0,2409	0,0115									
S03-	Obermallebarn	Göllersdorf	1,14	0,1988	0,0033	1,14	0,1988	0,0052	1,60	0,2783	0,0077	1,61	0,2783	0,0120	2,30	0,3181	0,0097	2,31	0,3181	0,0152									
S03-	Göllersdorf	Großstelzendorf	0,46	0,0796	0,0013	0,46	0,0796	0,0021	0,64	0,1115	0,0031	0,64	0,1115	0,0048	0,92	0,1274	0,0039	0,92	0,1274	0,0061									
S03-	Großstelzendorf	Hollabrunn Süd	1,10	0,1915	0,0032	1,10	0,1915	0,0050	1,54	0,2681	0,0074	1,55	0,2681	0,0116	2,22	0,3064	0,0093	2,22	0,3064	0,0146									
S03-	Hollabrunn Süd	Hollabrunn Mitte	0,31	0,0548	0,0009	0,32	0,0548	0,0014	0,44	0,0767	0,0021	0,44	0,0767	0,0033	0,63	0,0877	0,0027	0,64	0,0877	0,0042									
S03-	Hollabrunn Mitte	Hollabrunn Nord	0,71	0,1241	0,0021	0,71	0,1241	0,0033	1,00	0,1738	0,0048	1,00	0,1738	0,0075	1,44	0,1986	0,0060	1,44	0,1986	0,0095									
S03-	Hollabrunn Nord	Wullersdorf	1,37	0,2381	0,0040	1,37	0,2381	0,0063	1,92	0,3333	0,0092	1,92	0,3333	0,0144	2,75	0,3809	0,0116	2,76	0,3809	0,0182									
S03-	Wullersdorf	Guntersdorf	0,95	0,1649	0,0028	0,95	0,1649	0,0043	1,33	0,2308	0,0063	1,33	0,2308	0,0100	1,91	0,2638	0,0080	1,91	0,2638	0,0126									
S04-	KN Mattersburg	Sigleß	0,57	0,0990	0,0017	0,57	0,0990	0,0026	0,80	0,1386	0,0038	0,80	0,1386	0,0060	1,15	0,1584	0,0048	1,15	0,1584	0,0076									
S04-	Sigleß	Bad Sauerbrunn	1,33	0,2313	0,0039	1,33	0,2313	0,0061	1,86	0,3238	0,0089	1,87	0,3238	0,0140	2,68	0,3700	0,0112	2,68	0,3700	0,0177									
S04-	Bad Sauerbrunn	Neudörfel	0,56	0,0972	0,0016	0,56	0,0972	0,0026	0,78	0,1361	0,0037	0,78	0,1361	0,0059	1,12	0,1555	0,0047	1,13	0,1555	0,0074									
S04-	Neudörfel	Wr. Neustadt Ost	0,58	0,1017	0,0017	0,59	0,1017	0,0027	0,82	0,1424	0,0039	0,82	0,1424	0,0062	1,18	0,1628	0,0049	1,18	0,1628	0,0078									

STR-KENNZAHL	MAUTABSCHNITT VON	MAUTABSCHNITT BIS	EURO 0 und I Kat 2						EURO 0 und I Kat 3						EURO 0 und I Kat 4					
			Tarif						Tarif						Tarif					
			Tag			Nacht			Tag			Nacht			Tag			Nacht		
			Ges	Luft	Lärm	Ges	Luft	Lärm	Ges	Luft	Lärm	Ges	Luft	Lärm	Ges	Luft	Lärm	Ges	Luft	Lärm
S06-	Leoben Ost	Leoben West	1,28	0,2232	0,0037	1,28	0,2232	0,0059	1,80	0,3124	0,0086	1,80	0,3124	0,0135	2,58	0,3571	0,0108	2,58	0,3571	0,0170
S06-	Leoben West	St. Michael	1,22	0,2118	0,0035	1,22	0,2118	0,0056	1,71	0,2966	0,0082	1,71	0,2966	0,0128	2,45	0,3389	0,0103	2,46	0,3389	0,0162
S06-	St. Michael	KN St. Michael	0,37	0,0644	0,0011	0,37	0,0644	0,0017	0,52	0,0902	0,0025	0,52	0,0902	0,0039	0,75	0,1031	0,0031	0,75	0,1031	0,0049
S10-	Unterweisersdorf	Neumarkt	1,61	0,2799	0,0047	1,61	0,2799	0,0074	2,25	0,3919	0,0108	2,26	0,3919	0,0169	3,24	0,4479	0,0136	3,25	0,4479	0,0214
S10-	Neumarkt	Kefermarkt	0,92	0,1608	0,0027	0,92	0,1608	0,0042	1,29	0,2251	0,0062	1,30	0,2251	0,0097	1,86	0,2572	0,0078	1,86	0,2572	0,0123
S10-	Kefermarkt	Freistadt / Süd	0,99	0,1729	0,0029	0,99	0,1729	0,0046	1,39	0,2421	0,0067	1,40	0,2421	0,0105	2,00	0,2767	0,0084	2,01	0,2767	0,0132
S10-	Freistadt / Süd	Grünbach Sandl	1,05	0,1829	0,0031	1,05	0,1829	0,0048	1,47	0,2561	0,0070	1,48	0,2561	0,0111	2,12	0,2927	0,0089	2,12	0,2927	0,0140
S10-	Grünbach Sandl	Freistadt / Nord	0,29	0,0502	0,0008	0,29	0,0502	0,0013	0,40	0,0703	0,0019	0,41	0,0703	0,0030	0,58	0,0804	0,0024	0,58	0,0804	0,0038
S16-	Zams	Landeck West	1,23	0,2138	0,0036	1,23	0,2138	0,0056	1,72	0,2993	0,0082	1,73	0,2993	0,0129	2,47	0,3421	0,0104	2,48	0,3421	0,0163
S16-	Landeck West	Pians	0,79	0,1369	0,0023	0,79	0,1369	0,0036	1,10	0,1917	0,0053	1,11	0,1917	0,0083	1,58	0,2191	0,0067	1,59	0,2191	0,0105
S16-	Pians	Flirsch	1,56	0,2714	0,0045	1,56	0,2714	0,0071	2,19	0,3800	0,0105	2,19	0,3800	0,0164	3,14	0,4343	0,0132	3,15	0,4343	0,0207
S16-	Flirsch	Schnann am Arlberg	0,98	0,1704	0,0029	0,98	0,1704	0,0045	1,37	0,2385	0,0066	1,38	0,2385	0,0103	1,97	0,2726	0,0083	1,98	0,2726	0,0130
S16-	Schnann am Arlberg	Pettneu	0,71	0,1239	0,0021	0,71	0,1239	0,0033	1,00	0,1734	0,0048	1,00	0,1734	0,0075	1,43	0,1982	0,0060	1,44	0,1982	0,0095
S16-	Pettneu	St. Anton/Arlberg	0,40	0,0690	0,0012	0,40	0,0690	0,0018	0,56	0,0966	0,0027	0,56	0,0966	0,0042	0,80	0,1104	0,0033	0,80	0,1104	0,0053
S16-	St. Anton/Arlberg	Langen/Arlberg	9,12	0,6710	0,0112	9,12	0,6710	0,0177	12,77	0,9394	0,0258	12,79	0,9394	0,0406	18,82	1,0736	0,0326	18,84	1,0736	0,0512
S16-	Langen/Arlberg	Wald/Arlberg	1,26	0,2198	0,0037	1,26	0,2198	0,0058	1,77	0,3077	0,0085	1,77	0,3077	0,0133	2,54	0,3517	0,0107	2,55	0,3517	0,0168
S16-	Wald/Arlberg	Dalaas	1,44	0,2503	0,0042	1,44	0,2503	0,0066	2,02	0,3505	0,0096	2,02	0,3505	0,0152	2,90	0,4005	0,0122	2,90	0,4005	0,0191
S16-	Dalaas	Braz Ost	0,81	0,1419	0,0024	0,82	0,1419	0,0037	1,14	0,1987	0,0055	1,15	0,1987	0,0086	1,64	0,2271	0,0069	1,65	0,2271	0,0108
S16-	Braz Ost	Braz West	0,64	0,1107	0,0019	0,64	0,1107	0,0029	0,89	0,1550	0,0043	0,89	0,1550	0,0067	1,28	0,1772	0,0054	1,28	0,1772	0,0085
S16-	Braz West	Bings	0,86	0,1500	0,0025	0,86	0,1500	0,0039	1,21	0,2100	0,0058	1,21	0,2100	0,0091	1,74	0,2400	0,0073	1,74	0,2400	0,0114
S16-	Bings	Bludenz Montafon	0,41	0,0710	0,0012	0,41	0,0710	0,0019	0,57	0,0994	0,0027	0,57	0,0994	0,0043	0,82	0,1136	0,0034	0,82	0,1136	0,0054
S31-	Eisenstadt Ost	Eisenstadt Süd	0,74	0,1287	0,0022	0,74	0,1287	0,0034	1,04	0,1802	0,0050	1,04	0,1802	0,0078	1,49	0,2059	0,0063	1,49	0,2059	0,0098
S31-	Eisenstadt Süd	Eisenstadt Mitte	0,28	0,0482	0,0008	0,28	0,0482	0,0013	0,39	0,0675	0,0019	0,39	0,0675	0,0029	0,56	0,0771	0,0023	0,56	0,0771	0,0037
S31-	Eisenstadt Mitte	KN Eisenstadt	0,46	0,0795	0,0013	0,46	0,0795	0,0021	0,64	0,1113	0,0031	0,64	0,1113	0,0048	0,92	0,1272	0,0039	0,92	0,1272	0,0061
S31-	KN Eisenstadt	Wulkaprodersdorf	0,61	0,1058	0,0018	0,61	0,1058	0,0028	0,85	0,1482	0,0041	0,85	0,1482	0,0064	1,22	0,1693	0,0051	1,23	0,1693	0,0081
S31-	Wulkaprodersdorf	KN Mattersburg	1,73	0,3005	0,0050	1,73	0,3005	0,0079	2,42	0,4206	0,0116	2,43	0,4206	0,0182	3,48	0,4807	0,0146	3,48	0,4807	0,0229
S31-	KN Mattersburg	Forchtenstein	1,25	0,2175	0,0036	1,25	0,2175	0,0057	1,75	0,3045	0,0084	1,76	0,3045	0,0132	2,52	0,3480	0,0106	2,52	0,3480	0,0166
S31-	Forchtenstein	Sieggraben	1,74	0,3039	0,0051	1,75	0,3039	0,0080	2,45	0,4254	0,0117	2,45	0,4254	0,0184	3,52	0,4862	0,0148	3,52	0,4862	0,0232
S31-	Sieggraben	Weppersdorf/Kobersdorf	2,10	0,3661	0,0061	2,11	0,3661	0,0096	2,95	0,5125	0,0141	2,96	0,5125	0,0222	4,24	0,5857	0,0178	4,25	0,5857	0,0279
S31-	Weppersdorf/Kobersdorf	Weppersdorf/Markt St.Martin	0,43	0,0752	0,0013	0,43	0,0752	0,0020	0,61	0,1053	0,0029	0,61	0,1053	0,0046	0,87	0,1203	0,0037	0,87	0,1203	0,0057
S31-	Weppersdorf/Markt St.Martin	Neutal	1,00	0,1738	0,0029	1,00	0,1738	0,0046	1,40	0,2433	0,0067	1,40	0,2433	0,0105	2,01	0,2780	0,0084	2,02	0,2780	0,0133
S31-	Neutal	Stoob Süd	0,87	0,1518	0,0025	0,87	0,1518	0,0040	1,22	0,2125	0,0058	1,23	0,2125	0,0092	1,76	0,2429	0,0074	1,76	0,2429	0,0116
S31-	Stoob Süd	Oberpullendorf	0,95	0,1657	0,0028	0,95	0,1657	0,0044	1,33	0,2320	0,0064	1,34	0,2320	0,0100	1,92	0,2652	0,0080	1,92	0,2652	0,0126
S33-	KN St. Pölten	St. Pölten Ost	0,52	0,0900	0,0015	0,52	0,0900	0,0024	0,72	0,1259	0,0035	0,73	0,1259	0,0054	1,04	0,1439	0,0044	1,04	0,1439	0,0069
S33-	St. Pölten Ost	St. Pölten Nord	0,91	0,1590	0,0027	0,91	0,1590	0,0042	1,28	0,2226	0,0061	1,28	0,2226	0,0096	1,84	0,2543	0,0077	1,84	0,2543	0,0121
S33-	St. Pölten Nord	Herzenburg Süd	0,97	0,1683	0,0028	0,97	0,1683	0,0044	1,36	0,2357	0,0065	1,36	0,2357	0,0102	1,95	0,2693	0,0082	1,95	0,2693	0,0128
S33-	Herzenburg Süd	Herzenburg Stadt	0,52	0,0899	0,0015	0,52	0,0899	0,0024	0,72	0,1258	0,0035	0,73	0,1258	0,0054	1,04	0,1438	0,0044	1,04	0,1438	0,0069
S33-	Herzenburg Stadt	Herzenburg Nord	0,29	0,0498	0,0008	0,29	0,0498	0,0013	0,40	0,0698	0,0019	0,40	0,0698	0,0030	0,58	0,0797	0,0024	0,58	0,0797	0,0038
S33-	Herzenburg Nord	Traismauer Süd	1,39	0,2425	0,0041	1,39	0,2425	0,0064	1,95	0,3395	0,0093	1,96	0,3395	0,0147	2,81	0,3880	0,0118	2,81	0,3880	0,0185
S33-	Traismauer Süd	Traismauer Nord	0,71	0,1233	0,0021	0,71	0,1233	0,0032	0,99	0,1726	0,0047	1,00	0,1726	0,0075	1,43	0,1973	0,0060	1,43	0,1973	0,0094
S33-	Traismauer Nord	Jettsdorf	1,20	0,2082	0,0035	1,20	0,2082	0,0055	1,68	0,2915	0,0080	1,68	0,2915	0,0126	2,41	0,3332	0,0101	2,42	0,3332	0,0159
S35-	KN Bruck/Mur	Pernegg	1,46	0,2546	0,0043	1,46	0,2546	0,0067	2,05	0,3564	0,0098	2,06	0,3564	0,0154	2,95	0,4073	0,0124	2,95	0,4073	0,0194
S35-	Pernegg	Mixnitz/Mautstatt	1,06	0,1851	0,0031	1,06	0,1851	0,0049	1,49	0,2592	0,0071	1,50	0,2592	0,0112	2,14	0,2962	0,0090	2,15	0,2962	0,0141
S35-	Mixnitz/Mautstatt	Röthelstein	1,27	0,2220	0,0037	1,28	0,2220	0,0058	1,79	0,3107	0,0085	1,79	0,3107	0,0134	2,57	0,3551	0,0108	2,57	0,3551	0,0169
S35-	Röthelstein	Laufnitzdorf	0,61	0,1070	0,0018	0,62	0,1070	0,0028	0,86	0,1498	0,0041	0,86	0,1498	0,0065	1,24	0,1711	0,0052	1,24	0,1711	0,0082
S35-	Laufnitzdorf	Rothleiten	0,70	0,1216	0,0020	0,70	0,1216	0,0032	0,98	0,1702	0,0047	0,98	0,1702	0,0074	1,41	0,1946	0,0059	1,41	0,1946	0,0093
S35-	Rothleiten	Frohneiten Nord	0,43	0,0757	0,0013	0,44	0,0757	0,0020	0,61	0,1060	0,0029	0,61	0,1060	0,0046	0,88	0,1212	0,0037	0,88	0,1212	0,0058
S35-	Frohneiten Nord	Frohneiten	0,20	0,0349	0,0006	0,20	0,0349	0,0009	0,28	0,0489	0,0013	0,28	0,0489	0,0021	0,40	0,0559	0,0017	0,41	0,0559	0,0027
S35-	Frohneiten	Badl Peggau	1,35	0,2349	0,0039	1,35	0,2349	0,0062	1,89	0,3289	0,0090	1,90	0,3289	0,0142	2,72	0,3759	0,0114	2,72	0,3759	0,0179
S35-	Badl Peggau	Peggau Mitte	0,45	0,0786	0,0013	0,45	0,0786	0,0021	0,63	0,1100	0,0030	0,63	0,1100	0,0048	0,91	0,1257	0,0038	0,91	0,1257	0,0060
S35-	Peggau Mitte	KN Peggau Deutschfeistritz	0,94	0,1636	0,0027	0,94	0,1636	0,0043	1,32	0,2291	0,0063	1,32	0,2291	0,0099	1,89	0,2618	0,0079	1,90	0,2618	0,0125
S36-	KN St. Michael	St. Stefan ob Leoben	0,77	0,1348	0,0023	0,78	0,1348	0,0035	1,09	0,1887	0,0052	1,09	0,1887	0,0082	1,56	0,2157	0,0065	1,56	0,2157	0,0103
S36-	St. Stefan ob Leoben	Kraubath	0,83	0,1448	0,0024	0,83	0,1448	0,0038	1,17	0,2028	0,0056	1,17	0,2028	0,0088	1,68	0,2317	0,0070	1,68	0,2317	0,0111
S36-	Kraubath	Feistritz St. Lorenzen	1,46	0,2544	0,0043	1,46	0,2544	0,0067	2,05	0,3562	0,0098	2,05	0,3562	0,0154	2,94	0,4071	0,0124	2,94	0,4071	0,0194
S36-	Feistritz St. Lorenzen																			



STR-KENNZAHL	MAUTABSCHNITT VON	MAUTABSCHNITT BIS	EURO 0 und I Kat 2									EURO 0 und I Kat 3									EURO 0 und I Kat 4								
			Tarif									Tarif									Tarif								
			Tag			Nacht			Tag			Nacht			Tag			Nacht			Tag			Nacht					
			Ges	Luft	Lärm	Ges	Luft	Lärm	Ges	Luft	Lärm	Ges	Luft	Lärm	Ges	Luft	Lärm	Ges	Luft	Lärm	Ges	Luft	Lärm	Ges	Luft	Lärm			
A01-	Amstetten Ost	Ybbs Wieselburg	2,06	0,3586	0,0060	2,06	0,3586	0,0094	2,89	0,5020	0,0138	2,90	0,5020	0,0217	4,15	0,5738	0,0174	4,16	0,5738	0,0274	4,16	0,5738	0,0274						
A01-	Amstetten West	Amstetten Ost	3,24	0,5640	0,0094	3,24	0,5640	0,0148	4,54	0,7897	0,0217	4,55	0,7897	0,0341	6,53	0,9025	0,0274	6,54	0,9025	0,0430	6,54	0,9025	0,0430						
A01-	Oed	Amstetten West	2,27	0,3960	0,0066	2,28	0,3960	0,0104	3,19	0,5544	0,0153	3,20	0,5544	0,0240	4,58	0,6336	0,0192	4,59	0,6336	0,0302	4,59	0,6336	0,0302						
A01-	Haag	Oed	2,45	0,4274	0,0072	2,46	0,4274	0,0112	3,49	0,5984	0,0165	3,45	0,5984	0,0259	4,95	0,6838	0,0208	4,96	0,6838	0,0326	4,96	0,6838	0,0326						
A01-	St. Valentin	Haag	2,19	0,3806	0,0064	2,19	0,3806	0,0100	3,07	0,5328	0,0147	3,07	0,5328	0,0230	4,40	0,6089	0,0185	4,41	0,6089	0,0290	4,41	0,6089	0,0290						
A01-	Enns Ost	St. Valentin	0,93	0,1613	0,0027	0,93	0,1613	0,0042	1,30	0,2259	0,0062	1,30	0,2259	0,0098	1,87	0,2582	0,0078	1,87	0,2582	0,0123	1,87	0,2582	0,0123						
A01-	Enns West / Steyr	Enns Ost	0,72	0,1251	0,0021	0,72	0,1251	0,0033	1,01	0,1752	0,0048	1,01	0,1752	0,0076	1,45	0,2002	0,0061	1,45	0,2002	0,0096	1,45	0,2002	0,0096						
A01-	Asten St Florian	Enns West / Steyr	0,56	0,0972	0,0016	0,56	0,0972	0,0026	0,78	0,1361	0,0037	0,78	0,1361	0,0059	1,12	0,1555	0,0047	1,13	0,1555	0,0074	1,13	0,1555	0,0074						
A01-	KN Linz	Asten St Florian	2,14	0,3722	0,0062	2,14	0,3722	0,0098	3,00	0,5211	0,0143	3,01	0,5211	0,0225	4,31	0,5955	0,0181	4,32	0,5955	0,0284	4,32	0,5955	0,0284						
A01-	Ansfelden	KN Linz	0,36	0,0627	0,0011	0,36	0,0627	0,0017	0,51	0,0878	0,0024	0,51	0,0878	0,0038	0,73	0,1004	0,0030	0,73	0,1004	0,0048	0,73	0,1004	0,0048						
A01-	Traun	Ansfelden	0,80	0,1389	0,0023	0,80	0,1389	0,0037	1,12	0,1944	0,0053	1,12	0,1944	0,0084	1,61	0,2222	0,0067	1,61	0,2222	0,0106	1,61	0,2222	0,0106						
A01-	KN A1/A25 Passau Wels	Traun	0,37	0,0653	0,0011	0,38	0,0653	0,0017	0,53	0,0914	0,0025	0,53	0,0914	0,0040	0,76	0,1045	0,0032	0,76	0,1045	0,0050	0,76	0,1045	0,0050						
A01-	Allhaming	KN A1/A25 Passau Wels	1,73	0,3013	0,0050	1,73	0,3013	0,0079	2,43	0,4218	0,0116	2,43	0,4218	0,0189	3,49	0,4882	0,0146	3,49	0,4882	0,0230	3,49	0,4882	0,0230						
A01-	Sattledt	Allhaming	2,89	0,5026	0,0084	2,89	0,5026	0,0132	4,05	0,7036	0,0194	4,06	0,7036	0,0304	5,82	0,8042	0,0244	5,83	0,8042	0,0384	5,83	0,8042	0,0384						
A01-	KN Voralpenkreuz	Sattledt	0,36	0,0632	0,0011	0,36	0,0632	0,0017	0,51	0,0885	0,0024	0,51	0,0885	0,0038	0,73	0,1012	0,0031	0,73	0,1012	0,0048	0,73	0,1012	0,0048						
A01-	Eberstalzell	KN Voralpenkreuz	1,04	0,1820	0,0030	1,05	0,1820	0,0048	1,47	0,2547	0,0070	1,47	0,2547	0,0110	2,11	0,2911	0,0088	2,11	0,2911	0,0139	2,11	0,2911	0,0139						
A01-	Vorchdorf	Eberstalzell	1,58	0,2744	0,0046	1,58	0,2744	0,0072	2,21	0,3841	0,0106	2,22	0,3841	0,0166	3,17	0,4390	0,0133	3,18	0,4390	0,0209	3,18	0,4390	0,0209						
A01-	Laakirchen Ost	Vorchdorf	1,38	0,2404	0,0040	1,38	0,2404	0,0063	1,94	0,3365	0,0093	1,94	0,3365	0,0146	2,78	0,3846	0,0117	2,79	0,3846	0,0183	2,79	0,3846	0,0183						
A01-	Laakirchen West	Laakirchen Ost	0,87	0,1513	0,0025	0,87	0,1513	0,0040	1,22	0,2118	0,0058	1,22	0,2118	0,0092	1,75	0,2421	0,0073	1,76	0,2421	0,0115	1,76	0,2421	0,0115						
A01-	Regau	Laakirchen West	1,70	0,2966	0,0050	1,71	0,2966	0,0078	2,39	0,4153	0,0114	2,40	0,4153	0,0180	3,43	0,4746	0,0144	3,44	0,4746	0,0226	3,44	0,4746	0,0226						
A01-	Schörfling	Regau	2,24	0,3897	0,0065	2,24	0,3897	0,0103	3,14	0,5456	0,0150	3,15	0,5456	0,0236	4,51	0,6236	0,0189	4,52	0,6236	0,0297	4,52	0,6236	0,0297						
A01-	Seewalchen	Schörfling	0,35	0,0604	0,0010	0,35	0,0604	0,0016	0,49	0,0846	0,0023	0,49	0,0846	0,0037	0,70	0,0962	0,0029	0,70	0,0962	0,0046	0,70	0,0962	0,0046						
A01-	St. Georgen	Seewalchen	2,03	0,3533	0,0059	2,03	0,3533	0,0093	2,85	0,4946	0,0136	2,85	0,4946	0,0214	4,09	0,5653	0,0172	4,10	0,5653	0,0270	4,10	0,5653	0,0270						
A01-	Oberwang	St. Georgen	2,70	0,4711	0,0079	2,71	0,4711	0,0124	3,79	0,6595	0,0181	3,80	0,6595	0,0285	5,45	0,7537	0,0229	5,46	0,7537	0,0360	5,46	0,7537	0,0360						
A01-	Mondsee	Oberwang	2,49	0,4336	0,0073	2,49	0,4336	0,0114	3,49	0,6070	0,0167	3,50	0,6070	0,0262	5,02	0,6937	0,0211	5,03	0,6937	0,0331	5,03	0,6937	0,0331						
A01-	Thalgau	Mondsee	2,30	0,3997	0,0067	2,30	0,3997	0,0105	3,22	0,5596	0,0154	3,23	0,5596	0,0242	4,63	0,6396	0,0194	4,64	0,6396	0,0305	4,64	0,6396	0,0305						
A01-	Wallersee	Thalgau	1,75	0,3046	0,0051	1,75	0,3046	0,0080	2,45	0,4264	0,0117	2,46	0,4264	0,0184	3,52	0,4874	0,0148	3,53	0,4874	0,0232	3,53	0,4874	0,0232						
A01-	Salzburg Nord	Wallersee	1,69	0,2949	0,0049	1,70	0,2949	0,0078	2,37	0,4128	0,0114	2,38	0,4128	0,0178	3,41	0,4718	0,0143	3,42	0,4718	0,0225	3,42	0,4718	0,0225						
A01-	Salzburg Bergheim-West	Salzburg Nord	0,38	0,0665	0,0011	0,38	0,0665	0,0017	0,54	0,0930	0,0026	0,54	0,0930	0,0040	0,77	0,1063	0,0032	0,77	0,1063	0,0051	0,77	0,1063	0,0051						
A01-	Messe	Salzburg Bergheim-West	0,18	0,0318	0,0005	0,18	0,0318	0,0008	0,26	0,0445	0,0012	0,26	0,0445	0,0019	0,37	0,0509	0,0015	0,37	0,0509	0,0024	0,37	0,0509	0,0024						
A01-	Salzburg Mitte Freilassing	Messe	0,24	0,0423	0,0017	0,24	0,0423	0,0011	0,34	0,0593	0,0016	0,34	0,0593	0,0026	0,49	0,0677	0,0021	0,49	0,0677	0,0032	0,49	0,0677	0,0032						
A01-	Kleßheim	Salzburg Mitte Freilassing	0,30	0,0520	0,0009	0,30	0,0520	0,0014	0,42	0,0727	0,0020	0,42	0,0727	0,0031	0,60	0,0831	0,0025	0,60	0,0831	0,0040	0,60	0,0831	0,0040						
A01-	Siezenheim	Kleßheim	0,41	0,0720	0,0012	0,41	0,0720	0,0019	0,58	0,1008	0,0028	0,58	0,1008	0,0044	0,83	0,1152	0,0035	0,84	0,1152	0,0055	0,84	0,1152	0,0055						
A01-	Flughafen	Siezenheim	0,21	0,0362	0,0006	0,21	0,0362	0,0010	0,29	0,0507	0,0014	0,29	0,0507	0,0022	0,42	0,0579	0,0018	0,42	0,0579	0,0028	0,42	0,0579	0,0028						
A01-	Wals Salzburg West	Flughafen	0,25	0,0443	0,0017	0,25	0,0443	0,0012	0,36	0,0620	0,0017	0,36	0,0620	0,0027	0,51	0,0708	0,0021	0,51	0,0708	0,0034	0,51	0,0708	0,0034						
A01-	KN Salzburg	Wals Salzburg West	0,38	0,0663	0,0011	0,38	0,0663	0,0017	0,53	0,0928	0,0026	0,54	0,0928	0,0040	0,77	0,1060	0,0032	0,77	0,1060	0,0051	0,77	0,1060	0,0051						
A01-	Staatsgrenze Walsberg	KN Salzburg	0,65	0,1126	0,0019	0,65	0,1126	0,0030	0,91	0,1576	0,0043	0,91	0,1576	0,0068	1,30	0,1801	0,0055	1,31	0,1801	0,0086	1,31	0,1801	0,0086						
A02-	KN Vösendorf	KN Wien Inzersdorf	0,81	0,1409	0,0024	0,81	0,1409	0,0037	1,13	0,1972	0,0054	1,14	0,1972	0,0085	1,63	0,2254	0,0068	1,63	0,2254	0,0108	1,63	0,2254	0,0108						
A02-	Mödling	KN Vösendorf	0,55	0,0958	0,0016	0,55	0,0958	0,0025	0,77	0,1341	0,0037	0,77	0,1341	0,0058	1,11	0,1532	0,0047	1,11	0,1532	0,0073	1,11	0,1532	0,0073						
A02-	Wr. Neudorf	Mödling	0,52	0,0914	0,0015	0,53	0,0914	0,0024	0,74	0,1279	0,0035	0,74	0,1279	0,0055	1,06	0,1462	0,0044	1,06	0,1462	0,0070	1,06	0,1462	0,0070						
A02-	Wr. Neudorf IZ/Süd	Wr. Neudorf	0,58	0,1005	0,0017	0,58	0,1005	0,0026	0,81	0,1407	0,0039	0,81	0,1407	0,0061	1,16	0,1608	0,0049	1,17	0,1608	0,0077	1,17	0,1608	0,0077						
A02-	KN Guntramsdorf	Wr. Neudorf IZ/Süd	0,84	0,1466	0,0025	0,84	0,1466	0,0039	1,18	0,2052	0,0056	1,18	0,2052	0,0089	1,70	0,2345	0,0071	1,70	0,2345	0,0112	1,70	0,2345	0,0112						
A02-	Traiskirchen	KN Guntramsdorf	0,94	0,1632	0,0027	0,94	0,1632	0,0043	1,31	0,2285	0,0063	1,32	0,2285	0,0099	1,89	0,2611	0,0079	1,89	0,2611	0,0125	1,89	0,2611	0,0125						
A02-	Baden	Traiskirchen	0,52	0,0908	0,0015	0,52	0,0908	0,0024	0,73	0,1272	0,0035	0,73	0,1272	0,0050	1,05	0,1453	0,0044	1,05	0,1453	0,0069	1,05	0,1453	0,0069						
A02-	Bad Vöslau	Baden	0,86	0,1492	0,0025	0,86	0,1492	0,0039	1,20	0,2089	0,0057	1,21	0,2089	0,0090	1,73	0,2388	0,0072	1,73	0,2388	0,0114	1,73	0,2388	0,0114						
A02-	Kottingbrunn	Bad Vöslau	0,62	0,1078	0,0018	0,62	0,1078	0,0028	0,87	0,1509	0,0042	0,87	0,1509	0,0065	1,25	0,1724	0,0052	1,25	0,1724	0,0082	1,25	0,1724	0,0082						
A02-	Leobersdorf	Kottingbrunn	0,54	0,0946	0,0016	0,54	0,0946	0,0025	0,76	0,1324	0,0036	0,76	0,1324	0,0057	1,09	0,1513	0,0046	1,10	0,1513	0,0072	1,10	0,1513	0,0072						
A02-	Wöllersdorf	Leobersdorf	2,17	0,3772	0,0063</																								

STR-KENNZAHL	MAUTABSCHNITT VON	MAUTABSCHNITT BIS	EURO 0 und I Kat 2						EURO 0 und I Kat 3						EURO 0 und I Kat 4					
			Tag			Nacht			Tag			Nacht			Tag			Nacht		
			Ges	Luft	Lärm	Ges	Luft	Lärm	Ges	Luft	Lärm	Ges	Luft	Lärm	Ges	Luft	Lärm	Ges	Luft	Lärm
A02-	Klagenfurt Nord	Klagenfurt Flughafen	0,87	0,1513	0,0025	0,87	0,1513	0,0040	1,22	0,2118	0,0058	1,22	0,2118	0,0092	1,75	0,2421	0,0073	1,75	0,2421	0,0115
A02-	Klagenfurt West	Klagenfurt Nord	1,50	0,2616	0,0044	1,50	0,2616	0,0069	2,11	0,3663	0,0101	2,11	0,3663	0,0158	3,03	0,4186	0,0127	3,03	0,4186	0,0200
A02-	Krumpendorf West	Klagenfurt West	0,60	0,1043	0,0017	0,60	0,1043	0,0027	0,84	0,1460	0,0040	0,84	0,1460	0,0063	1,21	0,1669	0,0051	1,21	0,1669	0,0080
A02-	Pörtlach Ost	Krumpendorf West	0,72	0,1256	0,0021	0,72	0,1256	0,0033	1,01	0,1759	0,0048	1,01	0,1759	0,0076	1,45	0,2010	0,0061	1,45	0,2010	0,0096
A02-	Pörtlach West	Pörtlach Ost	1,12	0,1956	0,0033	1,12	0,1956	0,0051	1,58	0,2738	0,0075	1,58	0,2738	0,0118	2,26	0,3129	0,0095	2,26	0,3129	0,0149
A02-	Velden Ost	Pörtlach West	0,83	0,1449	0,0024	0,83	0,1449	0,0038	1,17	0,2029	0,0056	1,17	0,2029	0,0088	1,68	0,2319	0,0070	1,68	0,2319	0,0111
A02-	Velden West	Velden Ost	0,90	0,1560	0,0026	0,90	0,1560	0,0041	1,26	0,2185	0,0060	1,26	0,2185	0,0094	1,81	0,2497	0,0076	1,81	0,2497	0,0119
A02-	Wernberg	Velden West	1,48	0,2579	0,0043	1,48	0,2579	0,0068	2,08	0,3611	0,0099	2,08	0,3611	0,0156	2,98	0,4126	0,0125	2,98	0,4126	0,0197
A02-	KN Villach	Wernberg	0,79	0,1371	0,0023	0,79	0,1371	0,0036	1,10	0,1919	0,0053	1,10	0,1919	0,0083	1,59	0,2194	0,0067	1,59	0,2194	0,0105
A02-	Villach Faaker See	KN Villach	0,61	0,1066	0,0018	0,61	0,1066	0,0028	0,86	0,1492	0,0041	0,86	0,1492	0,0065	1,23	0,1705	0,0052	1,23	0,1705	0,0081
A02-	Villach Warmbad	Villach Faaker See	1,40	0,2435	0,0041	1,40	0,2435	0,0064	1,96	0,3409	0,0094	1,96	0,3409	0,0147	2,82	0,3896	0,0118	2,82	0,3896	0,0186
A02-	Hermagor	Villach Warmbad	2,53	0,4414	0,0074	2,53	0,4414	0,0116	3,55	0,6180	0,0170	3,55	0,6180	0,0267	5,11	0,7063	0,0214	5,11	0,7063	0,0337
A02-	Arnoldstein	Hermagor	0,60	0,1051	0,0018	0,60	0,1051	0,0028	0,85	0,1472	0,0040	0,85	0,1472	0,0064	1,22	0,1682	0,0051	1,22	0,1682	0,0080
A02-	Staatsgrenze Arnoldstein	Arnoldstein	0,93	0,1612	0,0027	0,93	0,1612	0,0042	1,30	0,2257	0,0062	1,30	0,2257	0,0098	1,87	0,2579	0,0078	1,87	0,2579	0,0123
A03-	Münchendorf/Achau	KN Guntramsdorf	0,24	0,0418	0,0007	0,24	0,0418	0,0011	0,34	0,0586	0,0016	0,34	0,0586	0,0025	0,48	0,0669	0,0020	0,48	0,0669	0,0032
A03-	Ebreichsdorf Nord	Münchendorf/Achau	1,01	0,1761	0,0029	1,01	0,1761	0,0046	1,42	0,2466	0,0068	1,42	0,2466	0,0107	2,04	0,2818	0,0086	2,04	0,2818	0,0134
A03-	Ebreichsdorf West	Ebreichsdorf Nord	0,83	0,1438	0,0024	0,83	0,1438	0,0038	1,16	0,2013	0,0055	1,16	0,2013	0,0087	1,66	0,2301	0,0070	1,66	0,2301	0,0110
A03-	Pottendorf	Ebreichsdorf West	1,08	0,1886	0,0032	1,08	0,1886	0,0050	1,52	0,2641	0,0073	1,52	0,2641	0,0114	2,18	0,3018	0,0092	2,18	0,3018	0,0144
A03-	Hornstein	Pottendorf	1,78	0,3097	0,0052	1,78	0,3097	0,0082	2,49	0,4336	0,0119	2,49	0,4336	0,0187	3,58	0,4956	0,0150	3,58	0,4956	0,0236
A03-	Müllendorf	Hornstein	1,17	0,2030	0,0034	1,17	0,2030	0,0053	1,63	0,2842	0,0078	1,63	0,2842	0,0123	2,35	0,3248	0,0099	2,35	0,3248	0,0155
A03-	KN Eisenstadt	Müllendorf	0,97	0,1697	0,0028	0,98	0,1697	0,0045	1,37	0,2375	0,0065	1,37	0,2375	0,0103	1,96	0,2715	0,0082	1,96	0,2715	0,0129
A031	Siegendorf	KN Eisenstadt	0,77	0,1338	0,0022	0,77	0,1338	0,0035	1,08	0,1873	0,0052	1,08	0,1873	0,0081	1,55	0,2140	0,0065	1,55	0,2140	0,0102
A041	KN Wien Prater	Stadionbrücke	0,14	0,0246	0,0004	0,14	0,0246	0,0006	0,20	0,0344	0,0009	0,20	0,0344	0,0015	0,28	0,0393	0,0012	0,29	0,0393	0,0019
A04-	Wien Simmeringer Haide	KN Wien Prater	0,97	0,1695	0,0028	0,97	0,1695	0,0045	1,37	0,2373	0,0065	1,37	0,2373	0,0103	1,96	0,2712	0,0082	1,97	0,2712	0,0129
A04-	KN Schwechat	Wien Simmeringer Haide	0,87	0,1522	0,0025	0,88	0,1522	0,0040	1,23	0,2130	0,0059	1,23	0,2130	0,0092	1,76	0,2434	0,0074	1,76	0,2434	0,0116
A04-	Flughafen Wien Schwechat	KN Schwechat	1,26	0,2198	0,0037	1,26	0,2198	0,0058	1,77	0,3077	0,0085	1,77	0,3077	0,0133	2,54	0,3517	0,0107	2,54	0,3517	0,0168
A04-	Fischamend	Flughafen Wien Schwechat	1,41	0,2461	0,0041	1,42	0,2461	0,0065	1,98	0,3445	0,0095	1,99	0,3445	0,0149	2,85	0,3937	0,0120	2,85	0,3937	0,0188
A04-	Bruck/Leitha West	Fischamend	3,10	0,5397	0,0090	3,10	0,5397	0,0142	4,35	0,7556	0,0208	4,36	0,7556	0,0327	6,24	0,8635	0,0262	6,26	0,8635	0,0412
A04-	Bruck/Leitha Ost	Bruck/Leitha West	1,03	0,1792	0,0030	1,03	0,1792	0,0047	1,44	0,2509	0,0069	1,45	0,2509	0,0108	2,07	0,2868	0,0087	2,08	0,2868	0,0137
A04-	KN Bruckneudorf	Bruck/Leitha Ost	0,64	0,1118	0,0019	0,64	0,1118	0,0029	0,90	0,1565	0,0043	0,90	0,1565	0,0068	1,29	0,1789	0,0054	1,30	0,1789	0,0085
A04-	Parndorf	KN Bruckneudorf	0,41	0,0720	0,0012	0,41	0,0720	0,0019	0,58	0,1008	0,0028	0,58	0,1008	0,0044	0,83	0,1152	0,0035	0,83	0,1152	0,0055
A04-	Neusiedl	Parndorf	0,80	0,1392	0,0023	0,80	0,1392	0,0037	1,12	0,1949	0,0054	1,12	0,1949	0,0084	1,61	0,2227	0,0068	1,61	0,2227	0,0106
A04-	Neusiedl/Gewerbepark	Neusiedl	0,19	0,0323	0,0005	0,19	0,0323	0,0008	0,26	0,0452	0,0012	0,26	0,0452	0,0020	0,37	0,0516	0,0016	0,37	0,0516	0,0025
A04-	Weiden/Gols	Neusiedl/Gewerbepark	1,66	0,2887	0,0048	1,66	0,2887	0,0076	2,32	0,4041	0,0111	2,33	0,4041	0,0175	3,34	0,4619	0,0140	3,35	0,4619	0,0220
A04-	Mönchhof	Weiden/Gols	1,21	0,2106	0,0035	1,21	0,2106	0,0055	1,70	0,2948	0,0081	1,70	0,2948	0,0127	2,44	0,3369	0,0102	2,44	0,3369	0,0161
A04-	Nickelsdorf	Mönchhof	1,89	0,3299	0,0055	1,90	0,3299	0,0087	2,66	0,4619	0,0127	2,66	0,4619	0,0200	3,82	0,5279	0,0160	3,83	0,5279	0,0252
A04-	Staatsgrenze Nickelsdorf	Nickelsdorf	0,34	0,0584	0,0010	0,34	0,0584	0,0015	0,47	0,0818	0,0023	0,47	0,0818	0,0035	0,68	0,0935	0,0028	0,68	0,0935	0,0045
A05-	Wolkersdorf Süd	KN Eibesbrunn	0,65	0,1137	0,0019	0,65	0,1137	0,0030	0,92	0,1592	0,0044	0,92	0,1592	0,0069	1,32	0,1820	0,0055	1,32	0,1820	0,0087
A05-	Ulrichskirchen	Wolkersdorf Süd	0,71	0,1230	0,0021	0,71	0,1230	0,0032	0,99	0,1722	0,0047	0,99	0,1722	0,0074	1,42	0,1968	0,0060	1,43	0,1968	0,0094
A05-	Wolkersdorf Nord	Ulrichskirchen	0,46	0,0804	0,0013	0,46	0,0804	0,0021	0,65	0,1125	0,0031	0,65	0,1125	0,0049	0,93	0,1286	0,0039	0,93	0,1286	0,0061
A05-	Hochleithen	Wolkersdorf Nord	0,83	0,1442	0,0024	0,83	0,1442	0,0038	1,16	0,2019	0,0056	1,16	0,2019	0,0087	1,67	0,2307	0,0070	1,67	0,2307	0,0110
A05-	Gaweinstal Mitte	Hochleithen	1,66	0,2885	0,0048	1,66	0,2885	0,0076	2,32	0,4039	0,0111	2,33	0,4039	0,0175	3,34	0,4616	0,0140	3,35	0,4616	0,0220
A05-	Gaweinstal Nord	Gaweinstal Mitte	0,44	0,0763	0,0013	0,44	0,0763	0,0020	0,61	0,1069	0,0029	0,62	0,1069	0,0046	0,88	0,1221	0,0037	0,89	0,1221	0,0058
A05-	Mistelbach Süd	Gaweinstal Nord	0,76	0,1318	0,0022	0,76	0,1318	0,0035	1,06	0,1845	0,0051	1,06	0,1845	0,0080	1,52	0,2108	0,0064	1,53	0,2108	0,0101
A05-	Mistelbach Ost / Wilfersdorf	Mistelbach Süd	1,27	0,2211	0,0037	1,27	0,2211	0,0058	1,78	0,3096	0,0085	1,79	0,3096	0,0134	2,56	0,3538	0,0107	2,56	0,3538	0,0169
A05-	Poysdorf Süd	Mistelbach Ost / Wilfersdorf	1,28	0,2233	0,0037	1,28	0,2233	0,0059	1,80	0,3126	0,0086	1,80	0,3126	0,0135	2,58	0,3573	0,0108	2,59	0,3573	0,0170
A05-	Großkrut	Poysdorf Süd	1,69	0,2945	0,0049	1,69	0,2945	0,0077	2,37	0,4123	0,0113	2,38	0,4123	0,0178	3,41	0,4712	0,0143	3,42	0,4712	0,0225
A05-	Poysdorf Nord	Großkrut	1,64	0,2865	0,0048	1,65	0,2865	0,0075	2,31	0,4010	0,0110	2,31	0,4010	0,0173	3,31	0,4583	0,0139	3,32	0,4583	0,0219
A05-	Drasenhofen West	Drasenhofen Süd	0,51	0,0882	0,0015	0,51	0,0882	0,0023	0,71	0,1235	0,0034	0,71	0,1235	0,0053	1,02	0,1411	0,0043	1,02	0,1411	0,0067
A05-	Drasenhofen Nord	Drasenhofen West	0,71	0,1245	0,0021	0,72	0,1245	0,0033	1,00	0,1743	0,0048	1								

STR-KENNZAHL	MAUTABSCHNITT VON	MAUTABSCHNITT BIS	EURO 0 und I Kat 2						EURO 0 und I Kat 3						EURO 0 und I Kat 4					
			Tag			Nacht			Tag			Nacht			Tag			Nacht		
			Ges	Luft	Lärm	Ges	Luft	Lärm	Ges	Luft	Lärm	Ges	Luft	Lärm	Ges	Luft	Lärm	Ges	Luft	Lärm
A09-	Roßleiten Windischgarsten	St. Pankratz	2,68	0,4660	0,0078	2,68	0,4660	0,0123	3,75	0,6524	0,0179	3,76	0,6524	0,0282	5,39	0,7456	0,0226	5,40	0,7456	0,0356
A09-	Gleinkerau	Roßleiten Windischgarsten	1,26	0,2190	0,0037	1,26	0,2190	0,0058	1,76	0,3066	0,0084	1,77	0,3066	0,0133	2,53	0,3505	0,0106	2,54	0,3505	0,0167
A09-	Spital am Pyhrn	Gleinkerau	0,95	0,1651	0,0028	0,95	0,1651	0,0043	1,33	0,2312	0,0064	1,33	0,2312	0,0100	1,91	0,2642	0,0080	1,92	0,2642	0,0126
A09-	Ardning / Admont	Spital am Pyhrn	4,90	0,4203	0,0070	4,91	0,4203	0,0111	6,87	0,5885	0,0162	6,88	0,5885	0,0254	10,09	0,6725	0,0204	10,10	0,6725	0,0321
A09-	Liezen	Ardning / Admont	0,55	0,0958	0,0016	0,55	0,0958	0,0025	0,77	0,1341	0,0037	0,77	0,1341	0,0058	1,11	0,1533	0,0047	1,11	0,1533	0,0073
A09-	Rottenmann	Liezen	1,15	0,2002	0,0034	1,15	0,2002	0,0053	1,61	0,2803	0,0077	1,62	0,2803	0,0121	2,32	0,3203	0,0097	2,32	0,3203	0,0153
A09-	Trieben	Rottenmann	2,87	0,4991	0,0084	2,87	0,4991	0,0131	4,02	0,6987	0,0192	4,03	0,6987	0,0302	5,77	0,7985	0,0242	5,79	0,7985	0,0381
A09-	Treglwang	Trieben	2,33	0,4058	0,0068	2,33	0,4058	0,0107	3,27	0,5681	0,0156	3,28	0,5681	0,0246	4,69	0,6492	0,0197	4,71	0,6492	0,0310
A09-	Kalwang	Treglwang	3,13	0,5453	0,0091	3,14	0,5453	0,0143	4,39	0,7634	0,0210	4,40	0,7634	0,0330	6,31	0,8724	0,0265	6,32	0,8724	0,0416
A09-	Mautern	Kalwang	1,46	0,2539	0,0043	1,46	0,2539	0,0067	2,04	0,3555	0,0098	2,05	0,3555	0,0154	2,94	0,4062	0,0123	2,94	0,4062	0,0194
A09-	Kammern	Mautern	1,64	0,2856	0,0048	1,64	0,2856	0,0075	2,30	0,3999	0,0110	2,31	0,3999	0,0173	3,30	0,4570	0,0139	3,31	0,4570	0,0218
A09-	Traboch	Kammern	1,71	0,2986	0,0050	1,72	0,2986	0,0079	2,40	0,4181	0,0115	2,41	0,4181	0,0181	3,46	0,4778	0,0145	3,46	0,4778	0,0228
A09-	Terminal St. Michael	Traboch	0,34	0,0586	0,0010	0,34	0,0586	0,0015	0,47	0,0821	0,0023	0,47	0,0821	0,0035	0,68	0,0938	0,0028	0,68	0,0938	0,0045
A09-	KN St. Michael	Terminal St. Michael	0,63	0,1099	0,0018	0,63	0,1099	0,0029	0,89	0,1539	0,0042	0,89	0,1539	0,0067	1,27	0,1759	0,0053	1,28	0,1759	0,0084
A09-	Übelbach	KN St. Michael	11,94	1,0238	0,0171	11,95	1,0238	0,0269	16,73	1,4333	0,0394	16,75	1,4333	0,0620	24,57	1,6381	0,0497	24,60	1,6381	0,0781
A09-	KN Peggau Deutschfeistritz	Übelbach	1,94	0,3386	0,0057	1,95	0,3386	0,0089	2,73	0,4741	0,0130	2,73	0,4741	0,0205	3,92	0,5418	0,0164	3,93	0,5418	0,0258
A09-	Gratkorn Nord	KN Peggau Deutschfeistritz	0,92	0,1604	0,0027	0,92	0,1604	0,0042	1,29	0,2246	0,0062	1,30	0,2246	0,0097	1,86	0,2567	0,0078	1,86	0,2567	0,0122
A09-	Gratkorn Süd	Gratkorn Nord	1,01	0,1762	0,0030	1,01	0,1762	0,0046	1,42	0,2467	0,0068	1,42	0,2467	0,0107	2,04	0,2819	0,0086	2,04	0,2819	0,0134
A09-	Graz Nord	Gratkorn Süd	0,22	0,0390	0,0007	0,22	0,0390	0,0010	0,31	0,0547	0,0015	0,30	0,0547	0,0024	0,45	0,0625	0,0019	0,45	0,0625	0,0030
A09-	Graz Webling	Graz Nord	2,56	0,4466	0,0075	2,57	0,4466	0,0118	3,60	0,6252	0,0172	3,61	0,6252	0,0270	5,17	0,7145	0,0217	5,18	0,7145	0,0341
A09-	Seiersberg	Graz Webling	0,68	0,1187	0,0020	0,68	0,1187	0,0031	0,96	0,1662	0,0046	0,96	0,1662	0,0072	1,37	0,1899	0,0058	1,38	0,1899	0,0091
A09-	KN Graz West	Seiersberg	0,33	0,0581	0,0010	0,33	0,0581	0,0015	0,47	0,0813	0,0022	0,47	0,0813	0,0035	0,67	0,0930	0,0028	0,67	0,0930	0,0044
A09-	Schwarzlsee	KN Graz West	0,33	0,0573	0,0010	0,33	0,0573	0,0015	0,46	0,0802	0,0022	0,46	0,0802	0,0035	0,66	0,0916	0,0028	0,66	0,0916	0,0044
A09-	Schachenwald / IBC Businesscenter	Schwarzlsee	0,37	0,0640	0,0011	0,37	0,0640	0,0017	0,52	0,0897	0,0025	0,52	0,0897	0,0039	0,74	0,1025	0,0031	0,74	0,1025	0,0049
A09-	Kalsdorf	Schachenwald / IBC Businesscenter	0,37	0,0651	0,0011	0,37	0,0651	0,0017	0,52	0,0912	0,0025	0,53	0,0912	0,0039	0,75	0,1042	0,0032	0,76	0,1042	0,0050
A09-	Werndorf Terminal	Kalsdorf	0,94	0,1630	0,0027	0,94	0,1630	0,0043	1,31	0,2282	0,0063	1,32	0,2282	0,0099	1,89	0,2608	0,0079	1,89	0,2608	0,0124
A09-	Wildon	Werndorf Terminal	1,05	0,1822	0,0031	1,05	0,1822	0,0048	1,47	0,2551	0,0070	1,47	0,2551	0,0110	2,11	0,2915	0,0088	2,11	0,2915	0,0139
A09-	Hengsberg	Wildon	0,51	0,0890	0,0015	0,51	0,0890	0,0023	0,72	0,1245	0,0034	0,72	0,1245	0,0054	1,03	0,1423	0,0043	1,03	0,1423	0,0068
A09-	Lebring	Hengsberg	0,90	0,1576	0,0026	0,91	0,1576	0,0041	1,27	0,2206	0,0061	1,27	0,2206	0,0095	1,82	0,2521	0,0077	1,83	0,2521	0,0120
A09-	Leibnitz	Lebring	1,57	0,2728	0,0046	1,57	0,2728	0,0072	2,20	0,3819	0,0105	2,20	0,3819	0,0165	3,16	0,4365	0,0132	3,16	0,4365	0,0208
A09-	Vogau Straß	Leibnitz	1,92	0,3336	0,0056	1,92	0,3336	0,0088	2,69	0,4670	0,0128	2,69	0,4670	0,0202	3,86	0,5338	0,0162	3,87	0,5338	0,0255
A09-	Gersdorf	Vogau Straß	0,93	0,1618	0,0027	0,93	0,1618	0,0043	1,30	0,2265	0,0062	1,31	0,2265	0,0098	1,87	0,2589	0,0079	1,88	0,2589	0,0123
A09-	Spiefeld	Gersdorf	0,49	0,0853	0,0014	0,49	0,0853	0,0022	0,69	0,1194	0,0033	0,69	0,1194	0,0052	0,99	0,1364	0,0041	0,99	0,1364	0,0065
A09-	Staatsgrenze Spiefeld	Spiefeld	0,45	0,0777	0,0013	0,45	0,0777	0,0020	0,63	0,1088	0,0030	0,63	0,1088	0,0047	0,90	0,1244	0,0038	0,90	0,1244	0,0059
A10-	Salzburg Süd / Anif	KN Salzburg	1,81	0,3145	0,0053	1,81	0,3145	0,0083	2,53	0,4403	0,0121	2,54	0,4403	0,0190	3,64	0,5032	0,0153	3,65	0,5032	0,0240
A10-	Puch Urstein	Salzburg Süd / Anif	0,61	0,1067	0,0018	0,61	0,1067	0,0028	0,86	0,1494	0,0041	0,86	0,1494	0,0065	1,23	0,1707	0,0052	1,24	0,1707	0,0081
A10-	Hallein	Puch Urstein	1,27	0,2203	0,0037	1,27	0,2203	0,0058	1,77	0,3085	0,0085	1,78	0,3085	0,0133	2,55	0,3525	0,0107	2,56	0,3525	0,0168
A10-	Kuchl	Hallein	1,41	0,2447	0,0041	1,41	0,2447	0,0064	1,97	0,3426	0,0094	1,98	0,3426	0,0148	2,83	0,3915	0,0119	2,84	0,3915	0,0187
A10-	Golling / Abtenau	Kuchl	1,41	0,2460	0,0041	1,41	0,2460	0,0065	1,98	0,3444	0,0095	1,99	0,3444	0,0149	2,85	0,3936	0,0119	2,86	0,3936	0,0188
A10-	Paß Lueg	Golling / Abtenau	1,47	0,2567	0,0043	1,48	0,2567	0,0068	2,07	0,3594	0,0099	2,07	0,3594	0,0155	2,97	0,4107	0,0125	2,98	0,4107	0,0196
A10-	Werfen	Paß Lueg	2,10	0,3656	0,0061	2,10	0,3656	0,0096	2,94	0,5119	0,0141	2,95	0,5119	0,0221	4,23	0,5850	0,0178	4,24	0,5850	0,0279
A10-	Pfarrwerfen / Werfen	Werfen	0,27	0,0477	0,0008	0,27	0,0477	0,0013	0,38	0,0667	0,0018	0,38	0,0667	0,0029	0,55	0,0762	0,0023	0,55	0,0762	0,0036
A10-	KN Pongau	Pfarrwerfen / Werfen	0,59	0,1034	0,0017	0,59	0,1034	0,0027	0,83	0,1448	0,0040	0,84	0,1448	0,0063	1,20	0,1655	0,0050	1,20	0,1655	0,0079
A101	Bischofshofen	KN Pongau	0,88	0,1538	0,0026	0,88	0,1538	0,0040	1,24	0,2154	0,0059	1,24	0,2154	0,0093	1,78	0,2461	0,0075	1,78	0,2461	0,0117
A10-	Lammertal Hüttai	KN Pongau	2,42	0,4206	0,0070	2,42	0,4206	0,0111	3,39	0,5889	0,0162	3,40	0,5889	0,0255	4,87	0,6730	0,0204	4,88	0,6730	0,0321
A10-	F. Verbindung GH Eben	Lammertal Hüttai	0,62	0,1083	0,0018	0,62	0,1083	0,0028	0,87	0,1516	0,0042	0,87	0,1516	0,0066	1,25	0,1732	0,0053	1,26	0,1732	0,0083
A10-	Eben	F. Verbindung GH Eben	0,29	0,0502	0,0008	0,29	0,0502	0,0013	0,40	0,0702	0,0019	0,41	0,0702	0,0030	0,58	0,0803	0,0024	0,58	0,0803	0,0038
A10-	Radstadt Altenmarkt Graz	Eben	0,64	0,1114	0,0019	0,64	0,1114	0,0029	0,90	0,1560	0,0043	0,90	0,1560	0,0067	1,29	0,1782	0,0054	1,29	0,1782	0,0085
A10-	Flachau	Radstadt Altenmarkt Graz	0,89	0,1558	0,0026	0,90	0,1558	0,0041	1,25	0,2181	0,0060	1,26	0,2181	0,0094	1,80	0,2493	0,0076	1,81	0,2493	0,0119
A10-	Flachauwinkel	Flachau	3,30	0,3039	0,0051	3,30	0,3039	0,0080	4,62	0,4254	0,0117	4,63	0,4254	0,0184	6,					

STR-KENNZAHL	MAUTABSCHNITT VON	MAUTABSCHNITT BIS	EURO 0 und I Kat 2						EURO 0 und I Kat 3						EURO 0 und I Kat 4					
			Tag			Nacht			Tag			Nacht			Tag			Nacht		
			Ges	Luft	Lärm	Ges	Luft	Lärm	Ges	Luft	Lärm	Ges	Luft	Lärm	Ges	Luft	Lärm	Ges	Luft	Lärm
A12-	Innsbruck Kranebitten	A12 Innsbruck West	1,01	0,1753	0,0029	1,01	0,1753	0,0068	1,41	0,2454	0,0068	1,42	0,2454	0,0106	2,03	0,2805	0,0085	2,03	0,2805	0,0134
A12-	Zirl Ost Garmisch Seefeld	Innsbruck Kranebitten	1,17	0,2034	0,0034	1,17	0,2034	0,0054	1,64	0,2848	0,0078	1,64	0,2848	0,0123	2,35	0,3255	0,0099	2,36	0,3255	0,0155
A12-	Zirl West	Zirl Ost Garmisch Seefeld	0,73	0,1273	0,0021	0,73	0,1273	0,0033	1,03	0,1782	0,0049	1,03	0,1782	0,0077	1,47	0,2036	0,0062	1,48	0,2036	0,0097
A12-	Petttau	Zirl West	1,31	0,2279	0,0038	1,31	0,2279	0,0060	1,84	0,3191	0,0088	1,84	0,3191	0,0138	2,64	0,3647	0,0111	2,64	0,3647	0,0174
A12-	Telfs Ost	Petttau	1,32	0,2304	0,0039	1,33	0,2304	0,0061	1,86	0,3226	0,0089	1,86	0,3226	0,0139	2,67	0,3687	0,0112	2,67	0,3687	0,0176
A12-	Telfs West	Telfs Ost	0,65	0,1125	0,0019	0,65	0,1125	0,0030	0,91	0,1575	0,0043	0,91	0,1575	0,0068	1,30	0,1800	0,0055	1,31	0,1800	0,0086
A12-	Mötz Reutte	Telfs West	2,09	0,3637	0,0061	2,09	0,3637	0,0096	2,93	0,5091	0,0140	2,94	0,5091	0,0220	4,21	0,5819	0,0177	4,22	0,5819	0,0278
A12-	Haiming Ötztal	Mötz Reutte	2,43	0,4230	0,0071	2,43	0,4230	0,0111	3,41	0,5922	0,0163	3,42	0,5922	0,0256	4,89	0,6768	0,0205	4,91	0,6768	0,0323
A12-	Imst	Haiming Ötztal	1,93	0,3367	0,0056	1,94	0,3367	0,0089	2,71	0,4714	0,0130	2,72	0,4714	0,0204	3,90	0,5388	0,0164	3,91	0,5388	0,0257
A12-	Imst Au	Imst	0,57	0,0993	0,0017	0,57	0,0993	0,0026	0,80	0,1390	0,0038	0,80	0,1390	0,0066	1,15	0,1589	0,0048	1,15	0,1589	0,0076
A12-	Mis	Imst Au	0,46	0,0802	0,0013	0,46	0,0802	0,0021	0,65	0,1122	0,0031	0,65	0,1122	0,0049	0,93	0,1283	0,0039	0,93	0,1283	0,0061
A12-	Mis Schönwies	Mis	1,13	0,1973	0,0033	1,13	0,1973	0,0052	1,59	0,2762	0,0076	1,59	0,2762	0,0119	2,28	0,3157	0,0096	2,29	0,3157	0,0151
A12-	KN Oberinntal	Mis Schönwies	1,00	0,1747	0,0029	1,00	0,1747	0,0046	1,41	0,2446	0,0067	1,41	0,2446	0,0106	2,02	0,2796	0,0085	2,03	0,2796	0,0133
A12-	Zams	KN Oberinntal	0,26	0,0460	0,0008	0,26	0,0460	0,0012	0,37	0,0644	0,0018	0,37	0,0644	0,0028	0,53	0,0736	0,0022	0,53	0,0736	0,0035
A122	Fließ	KN Oberinntal	1,88	0,3269	0,0055	1,88	0,3269	0,0086	2,63	0,4576	0,0126	2,64	0,4576	0,0198	3,78	0,5230	0,0159	3,79	0,5230	0,0249
A13-	A13 Innsbruck Süd	A12 Innsbruck Ost	2,38	0,0000	0,0000	2,38	0,0000	0,0000	3,33	0,0000	0,0000	3,33	0,0000	0,0000	5,01	0,0000	0,0000	9,22	0,0000	0,0000
A13-	Zenzenhof	A13 Innsbruck Süd	0,95	0,0000	0,0000	0,95	0,0000	0,0000	1,33	0,0000	0,0000	1,33	0,0000	0,0000	2,00	0,0000	0,0000	4,00	0,0000	0,0000
A13-	Igls Patsch	Zenzenhof	1,76	0,0000	0,0000	1,76	0,0000	0,0000	2,46	0,0000	0,0000	2,46	0,0000	0,0000	3,70	0,0000	0,0000	7,40	0,0000	0,0000
A13-	Schönberg Stubaital	Igls Patsch	1,90	0,0000	0,0000	1,90	0,0000	0,0000	2,67	0,0000	0,0000	2,67	0,0000	0,0000	4,00	0,0000	0,0000	8,00	0,0000	0,0000
A13-	Matrei Steinach	Schönberg Stubaital	6,01	0,0000	0,0000	6,01	0,0000	0,0000	8,41	0,0000	0,0000	8,41	0,0000	0,0000	12,62	0,0000	0,0000	25,24	0,0000	0,0000
A13-	Nösslach	Matrei Steinach	4,83	0,0000	0,0000	4,83	0,0000	0,0000	6,77	0,0000	0,0000	6,77	0,0000	0,0000	10,15	0,0000	0,0000	20,30	0,0000	0,0000
A13-	Brenner-Nord	Nösslach	4,34	0,0000	0,0000	4,34	0,0000	0,0000	6,07	0,0000	0,0000	6,07	0,0000	0,0000	9,11	0,0000	0,0000	18,22	0,0000	0,0000
A13-	Staatsgrenze Brennerpass	Brenner-Nord	0,86	0,0000	0,0000	0,86	0,0000	0,0000	1,20	0,0000	0,0000	1,20	0,0000	0,0000	1,80	0,0000	0,0000	3,60	0,0000	0,0000
A131	A13 Innsbruck Süd	A12 Innsbruck West	1,55	0,0435	0,0007	1,55	0,0435	0,0011	2,18	0,0609	0,0017	2,18	0,0609	0,0026	3,24	0,0696	0,0021	5,98	0,0696	0,0033
A14-	Hörbranz Lochau	Staatsgrenze Hörbranz	0,30	0,0527	0,0009	0,30	0,0527	0,0014	0,42	0,0738	0,0020	0,43	0,0738	0,0032	0,61	0,0843	0,0026	0,61	0,0843	0,0040
A14-	KN Bregenz	Hörbranz Lochau	1,86	0,3239	0,0054	1,86	0,3239	0,0085	2,61	0,4535	0,0125	2,62	0,4535	0,0196	3,75	0,5183	0,0157	3,76	0,5183	0,0247
A14-	Lauterach Wolfurt	KN Bregenz	0,09	0,0163	0,0003	0,09	0,0163	0,0004	0,13	0,0228	0,0006	0,13	0,0228	0,0010	0,19	0,0260	0,0008	0,19	0,0260	0,0012
A14-	Wolfurt Lauterach	Lauterach Wolfurt	0,83	0,1441	0,0024	0,83	0,1441	0,0038	1,16	0,2018	0,0056	1,16	0,2018	0,0087	1,67	0,2306	0,0070	1,67	0,2306	0,0110
A14-	Dornbirn Nord Bregenzerwald	Wolfurt Lauterach	0,32	0,0558	0,0009	0,32	0,0558	0,0015	0,45	0,0781	0,0021	0,45	0,0781	0,0034	0,65	0,0892	0,0027	0,65	0,0892	0,0043
A14-	Dornbirn Süd Lustenau	Dornbirn Nord Bregenzerwald	0,89	0,1558	0,0026	0,90	0,1558	0,0041	1,25	0,2181	0,0060	1,26	0,2181	0,0094	1,80	0,2493	0,0076	1,81	0,2493	0,0119
A14-	Rheintal Mitte	Dornbirn Süd Lustenau	0,45	0,0779	0,0013	0,45	0,0779	0,0020	0,63	0,1090	0,0030	0,63	0,1090	0,0047	0,90	0,1246	0,0038	0,90	0,1246	0,0059
A14-	Hohenems	Rheintal Mitte	0,81	0,1413	0,0024	0,81	0,1413	0,0037	1,14	0,1979	0,0054	1,14	0,1979	0,0086	1,64	0,2261	0,0069	1,64	0,2261	0,0108
A14-	Altach Götzis	Hohenems	0,82	0,1429	0,0024	0,82	0,1429	0,0038	1,15	0,2001	0,0055	1,15	0,2001	0,0087	1,65	0,2287	0,0069	1,66	0,2287	0,0109
A14-	Götzis	Altach Götzis	0,63	0,1090	0,0018	0,63	0,1090	0,0029	0,88	0,1526	0,0042	0,88	0,1526	0,0066	1,26	0,1744	0,0053	1,26	0,1744	0,0083
A14-	Klaus Koblach	Götzis	0,54	0,0946	0,0016	0,54	0,0946	0,0025	0,76	0,1325	0,0036	0,76	0,1325	0,0057	1,10	0,1514	0,0046	1,10	0,1514	0,0072
A14-	Rankweil	Klaus Koblach	0,96	0,1663	0,0028	0,96	0,1663	0,0044	1,34	0,2329	0,0064	1,34	0,2329	0,0101	1,92	0,2661	0,0081	1,93	0,2661	0,0127
A14-	Feldkirch Frastanz	Rankweil	1,36	0,2369	0,0040	1,36	0,2369	0,0062	1,91	0,3317	0,0091	1,91	0,3317	0,0143	2,74	0,3791	0,0115	2,75	0,3791	0,0181
A14-	Nenzing Bludesch	Feldkirch Frastanz	2,15	0,3747	0,0063	2,15	0,3747	0,0099	3,02	0,5245	0,0144	3,03	0,5245	0,0227	4,34	0,5994	0,0182	4,35	0,5994	0,0286
A14-	Bludenz Nüziders	Nenzing Bludesch	1,60	0,2781	0,0047	1,60	0,2781	0,0073	2,24	0,3894	0,0107	2,25	0,3894	0,0168	3,22	0,4450	0,0135	3,23	0,4450	0,0212
A14-	Brandnertal	Bludenz Nüziders	0,22	0,0387	0,0006	0,22	0,0387	0,0010	0,31	0,0542	0,0015	0,31	0,0542	0,0023	0,45	0,0619	0,0019	0,45	0,0619	0,0030
A14-	Bludenz Bürs	Brandnertal	0,37	0,0646	0,0011	0,37	0,0646	0,0017	0,52	0,0904	0,0025	0,52	0,0904	0,0039	0,75	0,1033	0,0031	0,75	0,1033	0,0049
A14-	Bludenz Montafon	Bludenz Bürs	0,53	0,0915	0,0015	0,53	0,0915	0,0024	0,74	0,1282	0,0035	0,74	0,1282	0,0055	1,06	0,1465	0,0044	1,06	0,1465	0,0070
A141	Bregenz Citytunnel	KN Bregenz	0,48	0,0839	0,0014	0,48	0,0839	0,0022	0,68	0,1174	0,0032	0,68	0,1174	0,0051	0,97	0,1342	0,0041	0,97	0,1342	0,0064
A21-	Hochstraß	KN Steinhäusl	0,79	0,1383	0,0023	0,80	0,1383	0,0036	1,11	0,1936	0,0053	1,12	0,1936	0,0084	1,60	0,2213	0,0067	1,60	0,2213	0,0106
A21-	Alland	Hochstraß	2,77	0,4832	0,0081	2,78	0,4832	0,0127	3,89	0,6765	0,0186	3,90	0,6765	0,0292	5,59	0,7732	0,0235	5,61	0,7732	0,0369
A21-	Mayerling	Alland	0,56	0,0981	0,0016	0,56	0,0981	0,0026	0,79	0,1373	0,0038	0,79	0,1373	0,0059	1,14	0,1570	0,0048	1,14	0,1570	0,0075
A21-	Heiligenkreuz	Mayerling	1,30	0,2273	0,0038	1,31	0,2273	0,0060	1,83	0,3182	0,0088	1,84	0,3182	0,0138	2,63	0,3636	0,0110	2,64	0,3636	0,0173
A21-	Hinterbrühl	Heiligenkreuz	0,73	0,1267	0,0021	0,73	0,1267	0,0033	1,02	0,1774	0,0049	1,02	0,1774	0,0077	1,47	0,2027	0,0062	1,47	0,2027	0,0097
A21-	Gießhübl	Hinterbrühl	1,38	0,2376	0,0040	1,37	0,2376	0,0063	1,91	0,3327	0,0092	1,92	0,3327	0,0144	2,75	0,3802	0,0115	2,76	0,3802	0,0181
A21-	Brunn/Gebirge	Gießhübl	1,14	0,1988	0,0033	1,14	0,1988	0,0052	1,60	0,2784	0,0077	1,								

STR-KENNZAHL	MAUTABSCHNITT VON	MAUTABSCHNITT BIS	EURO 0 und I Kat 2						EURO 0 und I Kat 3						EURO 0 und I Kat 4					
			Tag			Nacht			Tag			Nacht			Tag		Nacht			
			Ges	Luft	Lärm	Ges	Luft	Lärm	Ges	Luft	Lärm	Ges	Luft	Lärm	Ges	Luft	Lärm	Ges	Luft	Lärm
A25-	ÖBB Terminal Wels	Marchtrenk Wels Ost	0,20	0,0353	0,0006	0,20	0,0353	0,0009	0,28	0,0494	0,0014	0,29	0,0494	0,0021	0,41	0,0565	0,0017	0,41	0,0565	0,0027
A25-	Wels Nord	ÖBB Terminal Wels	0,97	0,1693	0,0028	0,97	0,1693	0,0045	1,36	0,2371	0,0065	1,37	0,2371	0,0102	1,96	0,2709	0,0082	1,96	0,2709	0,0129
A25-	KN Wels	Wels Nord	0,69	0,1205	0,0020	0,69	0,1205	0,0032	0,97	0,1687	0,0046	0,97	0,1687	0,0073	1,39	0,1927	0,0059	1,40	0,1927	0,0092
S01-	Vorarlberger Allee	KN Vösendorf	0,51	0,0893	0,0015	0,51	0,0893	0,0024	0,72	0,1251	0,0034	0,72	0,1251	0,0054	1,03	0,1429	0,0043	1,04	0,1429	0,0068
S01-	Laxenburger Str.	Vorarlberger Allee	0,27	0,0469	0,0008	0,27	0,0469	0,0012	0,38	0,0657	0,0018	0,38	0,0657	0,0028	0,54	0,0750	0,0023	0,54	0,0750	0,0036
S01-	Güterzentrum Wien Süd	Laxenburger Str.	0,33	0,0581	0,0010	0,33	0,0581	0,0015	0,47	0,0814	0,0022	0,47	0,0814	0,0035	0,67	0,0930	0,0028	0,67	0,0930	0,0044
S01-	Rothneusiedl	Güterzentrum Wien Süd	0,22	0,0378	0,0006	0,22	0,0378	0,0010	0,30	0,0529	0,0015	0,31	0,0529	0,0023	0,44	0,0605	0,0018	0,44	0,0605	0,0029
S01-	KN Rustenfeld	Rothneusiedl	0,51	0,0884	0,0015	0,51	0,0884	0,0023	0,71	0,1238	0,0034	0,71	0,1238	0,0054	1,02	0,1415	0,0043	1,03	0,1415	0,0067
S01-	Rannersdorf	KN Rustenfeld	0,71	0,1241	0,0021	0,71	0,1241	0,0033	1,00	0,1737	0,0048	1,00	0,1737	0,0075	1,44	0,1985	0,0060	1,44	0,1985	0,0095
S011	Leopoldsdorf (B16)	KN Rustenfeld	0,32	0,0550	0,0009	0,32	0,0550	0,0014	0,44	0,0770	0,0021	0,44	0,0770	0,0033	0,64	0,0879	0,0027	0,64	0,0879	0,0042
S01-	Schwechat Süd	Rannersdorf	0,56	0,0969	0,0016	0,56	0,0969	0,0026	0,78	0,1357	0,0037	0,78	0,1357	0,0059	1,12	0,1551	0,0047	1,12	0,1551	0,0074
S01-	Schwechat Ost	Schwechat Süd	0,32	0,0555	0,0009	0,32	0,0555	0,0015	0,45	0,0777	0,0021	0,45	0,0777	0,0034	0,64	0,0888	0,0027	0,64	0,0888	0,0042
S01-	Mannswörth	Schwechat Ost	0,34	0,0588	0,0010	0,34	0,0588	0,0015	0,47	0,0823	0,0023	0,47	0,0823	0,0036	0,68	0,0940	0,0029	0,68	0,0940	0,0045
S01-	KN Schwechat	Mannswörth	0,13	0,0220	0,0004	0,13	0,0220	0,0006	0,18	0,0308	0,0008	0,18	0,0308	0,0013	0,25	0,0352	0,0011	0,26	0,0352	0,0017
S01-	Seyring	Angerner Straße	1,18	0,2059	0,0034	1,18	0,2059	0,0054	1,66	0,2883	0,0079	1,66	0,2883	0,0125	2,38	0,3295	0,0100	2,39	0,3295	0,0157
S01-	KN Eibesbrunn	Seyring	0,99	0,1723	0,0029	0,99	0,1723	0,0045	1,39	0,2412	0,0066	1,39	0,2412	0,0104	1,99	0,2757	0,0084	2,00	0,2757	0,0131
S01-	Hagenbrunn	KN Eibesbrunn	0,78	0,1356	0,0023	0,78	0,1356	0,0036	1,09	0,1899	0,0052	1,10	0,1899	0,0082	1,57	0,2170	0,0066	1,57	0,2170	0,0104
S01-	Korneuburg Nord	Hagenbrunn	1,67	0,2902	0,0041	1,67	0,2902	0,0076	2,34	0,4062	0,0112	2,34	0,4062	0,0176	3,36	0,4643	0,0141	3,37	0,4643	0,0221
S01-	Korneuburg West	Korneuburg Nord	0,68	0,1177	0,0020	0,68	0,1177	0,0031	0,95	0,1648	0,0045	0,95	0,1648	0,0071	1,36	0,1883	0,0057	1,37	0,1883	0,0090
S01-	KN Korneuburg	Korneuburg West	0,22	0,0375	0,0006	0,22	0,0375	0,0010	0,30	0,0526	0,0014	0,30	0,0526	0,0023	0,43	0,0601	0,0018	0,44	0,0601	0,0029
S02-	Gewerbepark Stadlau	Hirschstetten	0,23	0,0403	0,0007	0,23	0,0403	0,0011	0,32	0,0565	0,0016	0,33	0,0565	0,0024	0,47	0,0645	0,0020	0,47	0,0645	0,0031
S02-	Breitenleer Straße	Gewerbepark Stadlau	0,13	0,0224	0,0004	0,13	0,0224	0,0006	0,18	0,0313	0,0009	0,18	0,0313	0,0014	0,26	0,0358	0,0011	0,26	0,0358	0,0017
S02-	Rautenweg	Breitenleer Straße	0,21	0,0371	0,0006	0,21	0,0371	0,0010	0,30	0,0520	0,0014	0,30	0,0520	0,0022	0,43	0,0594	0,0018	0,43	0,0594	0,0028
S02-	Hermann Gebauer Straße	Rautenweg	0,23	0,0408	0,0007	0,23	0,0408	0,0011	0,33	0,0571	0,0016	0,33	0,0571	0,0025	0,47	0,0653	0,0020	0,47	0,0653	0,0031
S02-	Angerner Straße	Hermann Gebauer Straße	0,85	0,1476	0,0025	0,85	0,1476	0,0039	1,19	0,2067	0,0057	1,19	0,2067	0,0089	1,71	0,2362	0,0072	1,71	0,2362	0,0113
S03-	Stockerau Nord	KN Stockerau/West	0,24	0,0417	0,0007	0,24	0,0417	0,0011	0,34	0,0584	0,0016	0,34	0,0584	0,0025	0,48	0,0667	0,0020	0,48	0,0667	0,0032
S03-	Sierndorf	Stockerau Nord	1,29	0,2242	0,0038	1,29	0,2242	0,0059	1,81	0,3139	0,0086	1,81	0,3139	0,0136	2,59	0,3587	0,0109	2,60	0,3587	0,0171
S03-	Obermallebarn	Sierndorf	0,86	0,1506	0,0025	0,87	0,1506	0,0040	1,21	0,2108	0,0058	1,22	0,2108	0,0091	1,74	0,2409	0,0073	1,75	0,2409	0,0115
S03-	Göllersdorf	Obermallebarn	1,14	0,1988	0,0033	1,14	0,1988	0,0052	1,60	0,2783	0,0077	1,61	0,2783	0,0120	2,30	0,3181	0,0097	2,31	0,3181	0,0152
S03-	Großstelzendorf	Göllersdorf	0,46	0,0796	0,0013	0,46	0,0796	0,0021	0,64	0,1115	0,0031	0,64	0,1115	0,0048	0,92	0,1274	0,0039	0,92	0,1274	0,0061
S03-	Hollabrunn Süd	Großstelzendorf	1,10	0,1915	0,0032	1,10	0,1915	0,0050	1,54	0,2681	0,0074	1,55	0,2681	0,0116	2,22	0,3064	0,0093	2,22	0,3064	0,0146
S03-	Hollabrunn Mitte	Hollabrunn Süd	0,31	0,0548	0,0009	0,32	0,0548	0,0014	0,44	0,0767	0,0021	0,44	0,0767	0,0033	0,63	0,0877	0,0027	0,64	0,0877	0,0042
S03-	Hollabrunn Nord	Hollabrunn Mitte	0,71	0,1241	0,0021	0,71	0,1241	0,0033	1,00	0,1738	0,0048	1,00	0,1738	0,0075	1,44	0,1986	0,0060	1,44	0,1986	0,0095
S03-	Wullersdorf	Hollabrunn Nord	1,37	0,2381	0,0040	1,37	0,2381	0,0063	1,92	0,3333	0,0092	1,92	0,3333	0,0144	2,75	0,3809	0,0116	2,76	0,3809	0,0182
S03-	Guntersdorf	Wullersdorf	0,95	0,1649	0,0028	0,95	0,1649	0,0043	1,33	0,2308	0,0063	1,33	0,2308	0,0100	1,91	0,2638	0,0080	1,91	0,2638	0,0126
S04-	Sigleß	KN Mattersburg	0,57	0,0990	0,0017	0,57	0,0990	0,0026	0,80	0,1386	0,0038	0,80	0,1386	0,0060	1,15	0,1584	0,0048	1,15	0,1584	0,0076
S04-	Bad Sauerbrunn	Sigleß	1,33	0,2313	0,0039	1,33	0,2313	0,0061	1,86	0,3238	0,0089	1,87	0,3238	0,0140	2,68	0,3700	0,0112	2,68	0,3700	0,0177
S04-	Neudörfel	Bad Sauerbrunn	0,56	0,0972	0,0016	0,56	0,0972	0,0026	0,78	0,1361	0,0037	0,78	0,1361	0,0059	1,12	0,1555	0,0047	1,13	0,1555	0,0074
S04-	Wr. Neustadt Ost	Neudörfel	0,58	0,1017	0,0017	0,59	0,1017	0,0027	0,82	0,1424	0,0039	0,82	0,1424	0,0062	1,18	0,1628	0,0049	1,18	0,1628	0,0078
S04-	Katzelsdorf	Wr. Neustadt Ost	0,27	0,0477	0,0008	0,27	0,0477	0,0013	0,38	0,0667	0,0018	0,38	0,0667	0,0029	0,55	0,0762	0,0023	0,55	0,0762	0,0036
S04-	Lanzenkirchen	Katzelsdorf	0,23	0,0399	0,0007	0,23	0,0399	0,0010	0,32	0,0558	0,0015	0,32	0,0558	0,0024	0,46	0,0638	0,0019	0,46	0,0638	0,0030
S04-	Wr. Neustadt Süd	Lanzenkirchen	0,20	0,0354	0,0006	0,20	0,0354	0,0009	0,28	0,0495	0,0014	0,29	0,0495	0,0021	0,41	0,0566	0,0017	0,41	0,0566	0,0027
S04-	KN Wr. Neustadt	Wr. Neustadt Süd	0,34	0,0585	0,0010	0,34	0,0585	0,0015	0,47	0,0819	0,0023	0,47	0,0819	0,0035	0,68	0,0936	0,0028	0,68	0,0936	0,0045
S05-	Tulln	KN Stockerau/West	2,32	0,4038	0,0068	2,32	0,4038	0,0106	3,25	0,5653	0,0156	3,26	0,5653	0,0244	4,67	0,6461	0,0196	4,68	0,6461	0,0308
S05-	Königsbrunn / Wagram	Tulln	2,88	0,5018	0,0084	2,89	0,5018	0,0132	4,04	0,7025	0,0193	4,05	0,7025	0,0304	5,81	0,8028	0,0244	5,82	0,8028	0,0383
S05-	Kirchberg/Wagram	Königsbrunn / Wagram	0,77	0,1348	0,0023	0,78	0,1348	0,0035	1,09	0,1887	0,0052	1,09	0,1887	0,0082	1,56	0,2157	0,0065	1,56	0,2157	0,0103
S05-	Fels / Wagram	Kirchberg/Wagram	0,58	0,1010	0,0017	0,58	0,1010	0,0027	0,81	0,1414	0,0039	0,82	0,1414	0,0061	1,17	0,1616	0,0049	1,17	0,1616	0,0077
S05-	Grafenwörth	Fels / Wagram	1,33	0,2325	0,0039	1,34	0,2325	0,0061	1,87	0,3255	0,0090	1,88	0,3255	0,0141	2,69	0,3720	0,0113	2,70	0,3720	0,0177
S05-	Jettendorf	Grafenwörth	0,60	0,1040	0,0017	0,60	0,1040	0,0027	0,84	0,1455	0,0040	0,84	0,1455	0,0063	1,20	0,1663	0,0050	1,21	0,1663	0,0079
S06-	Neunkirchen	KN Seebenstein	0,91	0,1586	0,0027	0,91	0,1586	0,0042	1,28	0,2221	0,0061									

STR-KENNZAHL	MAUTABSCHNITT VON	MAUTABSCHNITT BIS	EURO 0 und I Kat 2						EURO 0 und I Kat 3						EURO 0 und I Kat 4					
			Tarif			Tarif			Tarif			Tarif			Tarif					
			Tag		Nacht	Tag		Nacht	Tag		Nacht	Tag		Nacht	Tag		Nacht			
			Ges	Luft	Lärm	Ges	Luft	Lärm	Ges	Luft	Lärm	Ges	Luft	Lärm	Ges	Luft	Lärm			
S16-	Pettneu	Schnamm am Arlberg	0,71	0,1239	0,0021	0,71	0,1239	0,0033	1,00	0,1734	0,0048	1,00	0,1734	0,0075	1,43	0,1982	0,0060	1,44	0,1982	0,0095
S16-	St. Anton/Arlberg	Pettneu	0,40	0,0690	0,0012	0,40	0,0690	0,0018	0,56	0,0966	0,0027	0,56	0,0966	0,0042	0,80	0,1104	0,0033	0,80	0,1104	0,0053
S16-	Langen/Arlberg	St. Anton/Arlberg	9,12	0,6710	0,0112	9,12	0,6710	0,0177	12,77	0,9394	0,0258	12,79	0,9394	0,0406	18,82	1,0736	0,0326	18,84	1,0736	0,0512
S16-	Wald/Arlberg	Langen/Arlberg	1,26	0,2198	0,0037	1,26	0,2198	0,0058	1,77	0,3077	0,0085	1,77	0,3077	0,0133	2,54	0,3517	0,0107	2,55	0,3517	0,0168
S16-	Dalaas	Wald/Arlberg	1,44	0,2503	0,0042	1,44	0,2503	0,0066	2,02	0,3505	0,0096	2,02	0,3505	0,0152	2,90	0,4005	0,0122	2,90	0,4005	0,0191
S16-	Braz Ost	Dalaas	0,81	0,1419	0,0024	0,82	0,1419	0,0037	1,14	0,1987	0,0055	1,15	0,1987	0,0086	1,64	0,2271	0,0069	1,65	0,2271	0,0108
S16-	Braz West	Braz Ost	0,64	0,1107	0,0019	0,64	0,1107	0,0029	0,89	0,1550	0,0043	0,89	0,1550	0,0067	1,28	0,1772	0,0054	1,28	0,1772	0,0085
S16-	Bings	Braz West	0,86	0,1500	0,0025	0,86	0,1500	0,0039	1,21	0,2100	0,0058	1,21	0,2100	0,0091	1,74	0,2400	0,0073	1,74	0,2400	0,0114
S16-	Bludenz Montafon	Bings	0,41	0,0710	0,0012	0,41	0,0710	0,0019	0,57	0,0994	0,0027	0,57	0,0994	0,0043	0,82	0,1136	0,0034	0,82	0,1136	0,0054
S31-	Eisenstadt Süd	Eisenstadt Ost	0,74	0,1287	0,0022	0,74	0,1287	0,0034	1,04	0,1802	0,0050	1,04	0,1802	0,0078	1,49	0,2059	0,0063	1,49	0,2059	0,0098
S31-	Eisenstadt Mitte	Eisenstadt Süd	0,28	0,0482	0,0008	0,28	0,0482	0,0013	0,39	0,0675	0,0019	0,39	0,0675	0,0029	0,56	0,0771	0,0023	0,56	0,0771	0,0037
S31-	KN Eisenstadt	Eisenstadt Mitte	0,46	0,0795	0,0013	0,46	0,0795	0,0021	0,64	0,1113	0,0031	0,64	0,1113	0,0048	0,92	0,1272	0,0039	0,92	0,1272	0,0061
S31-	Wulkaprodersdorf	KN Eisenstadt	0,61	0,1058	0,0018	0,61	0,1058	0,0028	0,85	0,1482	0,0041	0,85	0,1482	0,0064	1,22	0,1693	0,0051	1,23	0,1693	0,0081
S31-	KN Mattersburg	Wulkaprodersdorf	1,73	0,3005	0,0050	1,73	0,3005	0,0079	2,42	0,4206	0,0116	2,43	0,4206	0,0182	3,48	0,4807	0,0146	3,48	0,4807	0,0229
S31-	Forchtenstein	KN Mattersburg	1,25	0,2175	0,0036	1,25	0,2175	0,0057	1,75	0,3045	0,0084	1,76	0,3045	0,0132	2,52	0,3480	0,0106	2,52	0,3480	0,0166
S31-	Sieggraben	Forchtenstein	1,74	0,3039	0,0051	1,75	0,3039	0,0080	2,45	0,4254	0,0117	2,45	0,4254	0,0184	3,52	0,4862	0,0148	3,52	0,4862	0,0232
S31-	Weppersdorf/Kobersdorf	Sieggraben	2,10	0,3661	0,0061	2,11	0,3661	0,0096	2,95	0,5125	0,0141	2,96	0,5125	0,0222	4,24	0,5857	0,0178	4,25	0,5857	0,0279
S31-	Weppersdorf/Markt St. Martin	Weppersdorf/Kobersdorf	0,43	0,0752	0,0013	0,43	0,0752	0,0020	0,61	0,1053	0,0029	0,61	0,1053	0,0046	0,87	0,1203	0,0037	0,87	0,1203	0,0057
S31-	Neutal	Weppersdorf/Markt St. Martin	1,00	0,1738	0,0029	1,00	0,1738	0,0046	1,40	0,2433	0,0067	1,40	0,2433	0,0105	2,01	0,2780	0,0084	2,02	0,2780	0,0133
S31-	Stoob Süd	Neutal	0,87	0,1518	0,0025	0,87	0,1518	0,0040	1,22	0,2125	0,0058	1,23	0,2125	0,0092	1,76	0,2429	0,0074	1,76	0,2429	0,0116
S31-	Oberpullendorf	Stoob Süd	0,95	0,1657	0,0028	0,95	0,1657	0,0044	1,33	0,2320	0,0064	1,34	0,2320	0,0100	1,92	0,2652	0,0080	1,92	0,2652	0,0126
S33-	St. Pölten Ost	KN St. Pölten	0,52	0,0900	0,0015	0,52	0,0900	0,0024	0,72	0,1259	0,0035	0,73	0,1259	0,0054	1,04	0,1439	0,0044	1,04	0,1439	0,0069
S33-	St. Pölten Nord	St. Pölten Ost	0,91	0,1590	0,0027	0,91	0,1590	0,0042	1,28	0,2226	0,0061	1,28	0,2226	0,0096	1,84	0,2543	0,0077	1,84	0,2543	0,0121
S33-	Herzogenburg Süd	St. Pölten Nord	0,97	0,1683	0,0028	0,97	0,1683	0,0044	1,36	0,2357	0,0065	1,36	0,2357	0,0102	1,95	0,2693	0,0082	1,95	0,2693	0,0128
S33-	Herzogenburg Stadt	Herzogenburg Süd	0,52	0,0899	0,0015	0,52	0,0899	0,0024	0,72	0,1258	0,0035	0,73	0,1258	0,0054	1,04	0,1438	0,0044	1,04	0,1438	0,0069
S33-	Herzogenburg Nord	Herzogenburg Stadt	0,29	0,0498	0,0008	0,29	0,0498	0,0013	0,40	0,0698	0,0019	0,40	0,0698	0,0030	0,58	0,0797	0,0024	0,58	0,0797	0,0038
S33-	Traismauer Süd	Herzogenburg Nord	1,39	0,2425	0,0041	1,39	0,2425	0,0064	1,95	0,3395	0,0093	1,96	0,3395	0,0147	2,81	0,3880	0,0118	2,81	0,3880	0,0185
S33-	Traismauer Nord	Traismauer Süd	0,71	0,1233	0,0021	0,71	0,1233	0,0032	0,99	0,1726	0,0047	1,00	0,1726	0,0075	1,43	0,1973	0,0060	1,43	0,1973	0,0094
S33-	Jettendorf	Traismauer Nord	1,20	0,2082	0,0035	1,20	0,2082	0,0055	1,68	0,2915	0,0080	1,68	0,2915	0,0126	2,41	0,3332	0,0101	2,42	0,3332	0,0159
S35-	Zlatten	KN Bruck/Mur	1,15	0,1994	0,0033	1,15	0,1994	0,0052	1,61	0,2792	0,0077	1,61	0,2792	0,0121	2,31	0,3191	0,0097	2,31	0,3191	0,0152
S35-	Mxnitz/Mautstatt	Zlatten	1,38	0,2403	0,0040	1,38	0,2403	0,0063	1,94	0,3364	0,0093	1,94	0,3364	0,0145	2,78	0,3844	0,0117	2,79	0,3844	0,0183
S35-	Röthelstein	Mxnitz/Mautstatt	1,27	0,2220	0,0037	1,28	0,2220	0,0058	1,79	0,3107	0,0085	1,79	0,3107	0,0134	2,57	0,3551	0,0108	2,57	0,3551	0,0169
S35-	Laufnitzdorf	Röthelstein	0,61	0,1070	0,0018	0,62	0,1070	0,0028	0,86	0,1498	0,0041	0,86	0,1498	0,0065	1,24	0,1711	0,0052	1,24	0,1711	0,0082
S35-	Rothleiten	Laufnitzdorf	0,70	0,1216	0,0020	0,70	0,1216	0,0032	0,98	0,1702	0,0047	0,98	0,1702	0,0074	1,41	0,1946	0,0059	1,41	0,1946	0,0093
S35-	Frohneiten Nord	Rothleiten	0,43	0,0757	0,0013	0,44	0,0757	0,0020	0,61	0,1060	0,0029	0,61	0,1060	0,0046	0,88	0,1212	0,0037	0,88	0,1212	0,0058
S35-	Frohneiten	Frohneiten Nord	0,20	0,0349	0,0006	0,20	0,0349	0,0009	0,28	0,0489	0,0013	0,28	0,0489	0,0021	0,40	0,0559	0,0017	0,41	0,0559	0,0027
S35-	Badl Peggau	Frohneiten	1,35	0,2349	0,0039	1,35	0,2349	0,0062	1,89	0,3289	0,0090	1,90	0,3289	0,0142	2,72	0,3759	0,0114	2,72	0,3759	0,0179
S35-	Peggau Mitte	Badl Peggau	0,45	0,0786	0,0013	0,45	0,0786	0,0021	0,63	0,1100	0,0030	0,63	0,1100	0,0048	0,91	0,1257	0,0038	0,91	0,1257	0,0060
S35-	KN Peggau Deutschfeistritz	Peggau Mitte	0,94	0,1636	0,0027	0,94	0,1636	0,0043	1,32	0,2291	0,0063	1,32	0,2291	0,0099	1,89	0,2618	0,0079	1,90	0,2618	0,0125
S36-	St. Stefan ob Leoben	KN St. Michael	0,77	0,1348	0,0023	0,78	0,1348	0,0035	1,09	0,1887	0,0052	1,09	0,1887	0,0082	1,56	0,2157	0,0065	1,56	0,2157	0,0103
S36-	Kraubath	St. Stefan ob Leoben	0,83	0,1448	0,0024	0,83	0,1448	0,0038	1,17	0,2028	0,0056	1,17	0,2028	0,0088	1,68	0,2317	0,0070	1,68	0,2317	0,0111
S36-	Feistritz St. Lorenzen	Kraubath	1,46	0,2544	0,0043	1,46	0,2544	0,0067	2,05	0,3562	0,0098	2,05	0,3562	0,0154	2,94	0,4071	0,0124	2,95	0,4071	0,0194
S36-	Knittelfeld Ost	Feistritz St. Lorenzen	1,68	0,2921	0,0049	1,68	0,2921	0,0077	2,35	0,4089	0,0112	2,36	0,4089	0,0177	3,38	0,4673	0,0142	3,39	0,4673	0,0223
S36-	Knittelfeld West	Knittelfeld Ost	0,71	0,1239	0,0021	0,71	0,1239	0,0033	1,00	0,1734	0,0048	1,00	0,1734	0,0075	1,43	0,1982	0,0060	1,44	0,1982	0,0095
S36-	Zeltweg Ost Spielberg	Knittelfeld West	0,22	0,0387	0,0006	0,22	0,0387	0,0010	0,31	0,0541	0,0015	0,31	0,0541	0,0023	0,45	0,0619	0,0019	0,45	0,0619	0,0030
S36-	Zeltweg West	Zeltweg Ost Spielberg	1,44	0,2516	0,0042	1,45	0,2516	0,0066	2,03	0,3523	0,0097	2,03	0,3523	0,0152	2,91	0,4026	0,0122	2,92	0,4026	0,0192
S36-	Judenburg Ost Fohnsdorf	Zeltweg West	0,73	0,1265	0,0021	0,73	0,1265	0,0033	1,02	0,1771	0,0049	1,02	0,1771	0,0077	1,46	0,2024	0,0061	1,47	0,2024	0,0097
S36-	Judenburg West	Judenburg Ost Fohnsdorf	1,13	0,1963	0,0033	1,13	0,1963	0,0052	1,58	0,2748	0,0076	1,59	0,2748	0,0119	2,27	0,3141	0,0095	2,28	0,3141	0,0150
S36-	St. Georgen Ost	As B317 Ost	0,12	0,0205	0,0003	0,12	0,0205	0,0005	0,17	0,0287	0,0008	0,17	0,0287	0,0012	0,24	0,0328	0,0010	0,24	0,0328	0,0016
S36-	St. Georgen West	St. Georgen Ost	0,22	0,0380	0,0006															

STR-KENNZAHL	MAUTABSCHNITT VON	MAUTABSCHNITT BIS	EURO II Kat 2						EURO II Kat 3						EURO II Kat 4					
			Tag			Nacht			Tag			Nacht			Tag			Nacht		
			Ges	Luft	Lärm	Ges	Luft	Lärm	Ges	Luft	Lärm	Ges	Luft	Lärm	Ges	Luft	Lärm	Ges	Luft	Lärm
A01-	Wien Auhof	Preßbaum	3,34	0,5823	0,0098	3,35	0,5823	0,0153	4,69	0,8152	0,0224	4,70	0,8152	0,0352	6,74	0,9316	0,0283	6,75	0,9316	0,0444
A01-	Preßbaum	KN Steinhäusl	1,89	0,3290	0,0055	1,89	0,3290	0,0087	2,65	0,4607	0,0127	2,66	0,4607	0,0199	3,81	0,5265	0,0160	3,82	0,5265	0,0251
A01-	KN Steinhäusl	Altlangbach	1,11	0,1935	0,0032	1,11	0,1935	0,0051	1,56	0,2708	0,0075	1,56	0,2708	0,0117	2,24	0,3095	0,0094	2,24	0,3095	0,0148
A01-	Altlangbach	St. Christophen	1,32	0,2307	0,0039	1,33	0,2307	0,0061	1,86	0,3230	0,0089	1,86	0,3230	0,0140	2,67	0,3691	0,0112	2,68	0,3691	0,0176
A01-	St. Christophen	Böheimkirchen	1,59	0,2767	0,0046	1,59	0,2767	0,0073	2,23	0,3873	0,0107	2,23	0,3873	0,0167	3,20	0,4427	0,0134	3,21	0,4427	0,0211
A01-	Böheimkirchen	KN St. Pölten	1,55	0,2707	0,0045	1,56	0,2707	0,0071	2,18	0,3789	0,0104	2,19	0,3789	0,0164	3,13	0,4330	0,0131	3,14	0,4330	0,0207
A01-	KN St. Pölten	St. Pölten Süd	1,10	0,1920	0,0032	1,10	0,1920	0,0051	1,55	0,2688	0,0074	1,55	0,2688	0,0116	2,22	0,3072	0,0093	2,23	0,3072	0,0147
A01-	St. Pölten Süd	Loosdorf	3,82	0,6658	0,0111	3,83	0,6658	0,0175	5,36	0,9321	0,0256	5,38	0,9321	0,0403	7,70	1,0653	0,0323	7,72	1,0653	0,0508
A01-	Loosdorf	Melk	1,40	0,2439	0,0041	1,40	0,2439	0,0064	1,96	0,3415	0,0094	1,97	0,3415	0,0148	2,82	0,3903	0,0118	2,83	0,3903	0,0186
A01-	Melk	Pöchlarn	2,48	0,4325	0,0072	2,49	0,4325	0,0114	3,48	0,6054	0,0167	3,49	0,6054	0,0262	5,00	0,6919	0,0274	5,02	0,6919	0,0330
A01-	Pöchlarn	Ybbs Wieselburg	2,29	0,3991	0,0067	2,30	0,3991	0,0105	3,21	0,5587	0,0154	3,22	0,5587	0,0242	4,62	0,6385	0,0194	4,63	0,6385	0,0305
A01-	Ybbs Wieselburg	Amstetten Ost	2,06	0,3586	0,0060	2,06	0,3586	0,0094	2,89	0,5020	0,0138	2,90	0,5020	0,0217	4,15	0,5738	0,0174	4,16	0,5738	0,0274
A01-	Amstetten Ost	Amstetten West	3,24	0,5640	0,0094	3,24	0,5640	0,0148	4,54	0,7847	0,0217	4,55	0,7847	0,0341	6,53	0,9025	0,0274	6,54	0,9025	0,0430
A01-	Amstetten West	Oed	2,27	0,3960	0,0066	2,28	0,3960	0,0104	3,19	0,5544	0,0153	3,20	0,5544	0,0240	4,58	0,6336	0,0192	4,59	0,6336	0,0302
A01-	Oed	Haag	2,45	0,4274	0,0072	2,46	0,4274	0,0112	3,44	0,5984	0,0165	3,45	0,5984	0,0259	4,95	0,6838	0,0208	4,96	0,6838	0,0326
A01-	Haag	St. Valentin	2,19	0,3806	0,0064	2,19	0,3806	0,0100	3,07	0,5328	0,0147	3,07	0,5328	0,0230	4,40	0,6089	0,0185	4,41	0,6089	0,0290
A01-	St. Valentin	Enns Ost	0,93	0,1613	0,0027	0,93	0,1613	0,0042	1,30	0,2259	0,0062	1,30	0,2259	0,0098	1,87	0,2582	0,0078	1,87	0,2582	0,0123
A01-	Enns Ost	Enns West / Steyr	0,72	0,1251	0,0021	0,72	0,1251	0,0033	1,01	0,1752	0,0048	1,01	0,1752	0,0076	1,45	0,2002	0,0061	1,45	0,2002	0,0096
A01-	Enns West / Steyr	Asten St Florian	0,56	0,0972	0,0016	0,56	0,0972	0,0026	0,78	0,1361	0,0037	0,78	0,1361	0,0059	1,12	0,1555	0,0047	1,13	0,1555	0,0074
A01-	Asten St Florian	KN Linz	2,14	0,3722	0,0062	2,14	0,3722	0,0098	3,00	0,5211	0,0143	3,01	0,5211	0,0225	4,31	0,5955	0,0181	4,32	0,5955	0,0284
A01-	KN Linz	Ansfelden	0,36	0,0627	0,0011	0,36	0,0627	0,0017	0,51	0,0878	0,0024	0,51	0,0878	0,0038	0,73	0,1004	0,0030	0,73	0,1004	0,0048
A01-	Ansfelden	Traun	0,80	0,1389	0,0023	0,80	0,1389	0,0037	1,12	0,1944	0,0053	1,12	0,1944	0,0084	1,61	0,2222	0,0067	1,61	0,2222	0,0106
A01-	Traun	KN A1/A25 Passau Wels	0,37	0,0653	0,0011	0,38	0,0653	0,0017	0,53	0,0914	0,0025	0,53	0,0914	0,0040	0,76	0,1045	0,0032	0,76	0,1045	0,0050
A01-	KN A1/A25 Passau Wels	Allhaming	1,73	0,3013	0,0050	1,73	0,3013	0,0079	2,43	0,4218	0,0116	2,43	0,4218	0,0182	3,49	0,4820	0,0146	3,49	0,4820	0,0230
A01-	Allhaming	Sattledt	2,89	0,5026	0,0084	2,89	0,5026	0,0132	4,05	0,7036	0,0194	4,06	0,7036	0,0304	5,82	0,8042	0,0244	5,83	0,8042	0,0384
A01-	Sattledt	KN Voralpenkreuz	0,36	0,0632	0,0011	0,36	0,0632	0,0017	0,51	0,0885	0,0024	0,51	0,0885	0,0038	0,73	0,1012	0,0031	0,73	0,1012	0,0048
A01-	KN Voralpenkreuz	Eberstalzell	1,04	0,1820	0,0030	1,05	0,1820	0,0048	1,47	0,2547	0,0070	1,47	0,2547	0,0110	2,11	0,2911	0,0088	2,11	0,2911	0,0139
A01-	Eberstalzell	Vorchdorf	1,58	0,2744	0,0046	1,58	0,2744	0,0072	2,21	0,3841	0,0106	2,22	0,3841	0,0166	3,17	0,4390	0,0133	3,18	0,4390	0,0209
A01-	Vorchdorf	Laakirchen Ost	1,38	0,2404	0,0040	1,38	0,2404	0,0063	1,94	0,3365	0,0093	1,94	0,3365	0,0146	2,78	0,3846	0,0117	2,79	0,3846	0,0183
A01-	Laakirchen Ost	Laakirchen West	0,87	0,1513	0,0025	0,87	0,1513	0,0040	1,22	0,2118	0,0058	1,22	0,2118	0,0092	1,75	0,2421	0,0073	1,76	0,2421	0,0115
A01-	Laakirchen West	Regau	1,70	0,2966	0,0050	1,71	0,2966	0,0078	2,39	0,4153	0,0114	2,40	0,4153	0,0180	3,43	0,4746	0,0144	3,44	0,4746	0,0226
A01-	Regau	Schörfing	2,24	0,3897	0,0065	2,24	0,3897	0,0103	3,14	0,5456	0,0150	3,15	0,5456	0,0236	4,51	0,6236	0,0189	4,52	0,6236	0,0297
A01-	Schörfing	Seewalchen	0,35	0,0604	0,0010	0,35	0,0604	0,0016	0,49	0,0846	0,0023	0,49	0,0846	0,0037	0,70	0,0966	0,0029	0,70	0,0966	0,0046
A01-	Seewalchen	St. Georgen	2,03	0,3533	0,0059	2,03	0,3533	0,0093	2,85	0,4946	0,0136	2,85	0,4946	0,0214	4,09	0,5653	0,0172	4,10	0,5653	0,0270
A01-	St. Georgen	Oberwang	2,70	0,4711	0,0079	2,71	0,4711	0,0124	3,79	0,6595	0,0181	3,80	0,6595	0,0285	5,45	0,7537	0,0229	5,46	0,7537	0,0360
A01-	Oberwang	Mondsee	2,49	0,4336	0,0073	2,49	0,4336	0,0114	3,49	0,6070	0,0167	3,50	0,6070	0,0262	5,02	0,6937	0,0211	5,03	0,6937	0,0331
A01-	Mondsee	Thalgau	2,30	0,3997	0,0067	2,30	0,3997	0,0105	3,22	0,5596	0,0154	3,23	0,5596	0,0242	4,63	0,6396	0,0194	4,64	0,6396	0,0305
A01-	Thalgau	Wallerseer	1,75	0,3046	0,0051	1,75	0,3046	0,0080	2,45	0,4264	0,0117	2,46	0,4264	0,0184	3,52	0,4874	0,0148	3,53	0,4874	0,0232
A01-	Wallerseer	Salzburg Nord	1,69	0,2949	0,0049	1,70	0,2949	0,0078	2,37	0,4128	0,0114	2,38	0,4128	0,0178	3,41	0,4718	0,0143	3,42	0,4718	0,0225
A01-	Salzburg Nord	Salzburg Bergheim-West	0,38	0,0665	0,0011	0,38	0,0665	0,0017	0,54	0,0930	0,0026	0,54	0,0930	0,0040	0,77	0,1063	0,0032	0,77	0,1063	0,0051
A01-	Salzburg Bergheim-West	Messe	0,18	0,0318	0,0005	0,18	0,0318	0,0008	0,26	0,0445	0,0012	0,26	0,0445	0,0019	0,37	0,0509	0,0015	0,37	0,0509	0,0024
A01-	Messe	Salzburg Mitte Freilassing	0,24	0,0423	0,0007	0,24	0,0423	0,0011	0,34	0,0593	0,0016	0,34	0,0593	0,0026	0,49	0,0677	0,0021	0,49	0,0677	0,0032
A01-	Salzburg Mitte Freilassing	Kleßheim	0,30	0,0520	0,0009	0,30	0,0520	0,0014	0,42	0,0727	0,0020	0,42	0,0727	0,0031	0,60	0,0831	0,0025	0,60	0,0831	0,0040
A01-	Kleßheim	Siezenheim	0,41	0,0720	0,0012	0,41	0,0720	0,0019	0,58	0,1008	0,0028	0,58	0,1008	0,0044	0,83	0,1152	0,0035	0,84	0,1152	0,0055
A01-	Siezenheim	Flughafen	0,21	0,0362	0,0006	0,21	0,0362	0,0010	0,29	0,0507	0,0014	0,29	0,0507	0,0022	0,42	0,0579	0,0018	0,42	0,0579	0,0028
A01-	Flughafen	Wals Salzburg West	0,25	0,0443	0,0007	0,25	0,0443	0,0012	0,36	0,0620	0,0017	0,36	0,0620	0,0027	0,51	0,0708	0,0021	0,51	0,0708	0,0034
A01-	Wals Salzburg West	KN Salzburg	0,38	0,0663	0,0011	0,38	0,0663	0,0017	0,53	0,0928	0,0026	0,54	0,0928	0,0040	0,77	0,1060	0,0032	0,77	0,1060	0,0051
A01-	KN Salzburg	Staatsgrenze Walsberg	0,65	0,1126	0,0019	0,65	0,1126	0,0030	0,91	0,1576	0,0043	0,91	0,1576	0,0068	1,30	0,1801	0,0055	1,31	0,1801	0,0086
A02-	KN Wien Inzersdorf	KN Vösendorf	0,81	0,1409	0,0024	0,81	0,1409	0,0037	1,13	0,1972	0,0054	1,14	0,1972	0,0085	1,63	0,2254	0,0068	1,63	0,2254	0,0108
A02-	KN Vösendorf	Mödling	0,55	0,0958	0,0016	0,55	0,0958	0,0025	0,77	0,1341	0,0037	0,77	0,1341	0,0058	1,11	0,1532	0,0047			

STR-KENNZAHL	MAUTABSCHNITT VON	MAUTABSCHNITT BIS	EURO II Kat 2						EURO II Kat 3						EURO II Kat 4					
			Tarif			Tarif			Tarif			Tarif			Tarif					
			Tag	Nacht	Lärm	Tag	Nacht	Lärm	Tag	Nacht	Lärm	Tag	Nacht	Lärm	Tag	Nacht	Lärm			
Ges	Luft	Lärm	Ges	Luft	Lärm	Ges	Luft	Lärm	Ges	Luft	Lärm	Ges	Luft	Lärm	Ges	Luft	Lärm			
A02-	Modriach	Packsattel	1,87	0,3252	0,0054	1,87	0,3252	0,0086	2,62	0,4552	0,0125	2,63	0,4552	0,0197	3,76	0,5203	0,0158	3,77	0,5203	0,0248
A02-	Packsattel	Bad St. Leonhard	2,27	0,3954	0,0066	2,27	0,3954	0,0104	3,18	0,5535	0,0152	3,19	0,5535	0,0239	4,57	0,6326	0,0192	4,59	0,6326	0,0302
A02-	Bad St. Leonhard	Wolfsberg Nord	2,67	0,4646	0,0078	2,67	0,4646	0,0122	3,74	0,6505	0,0179	3,75	0,6505	0,0281	5,38	0,7434	0,0226	5,39	0,7434	0,0355
A02-	Wolfsberg Nord	Wolfsberg Süd	0,76	0,1321	0,0022	0,76	0,1321	0,0035	1,06	0,1849	0,0051	1,07	0,1849	0,0080	1,53	0,2113	0,0064	1,53	0,2113	0,0101
A02-	Wolfsberg Süd	St. Andrä	2,23	0,3881	0,0065	2,23	0,3881	0,0102	3,13	0,5434	0,0149	3,13	0,5434	0,0235	4,49	0,6210	0,0188	4,50	0,6210	0,0296
A02-	St. Andrä	Griffen	2,17	0,3772	0,0063	2,17	0,3772	0,0099	3,04	0,5281	0,0145	3,05	0,5281	0,0228	4,37	0,6036	0,0183	4,38	0,6036	0,0288
A02-	Griffen	Völkermarkt Ost	1,09	0,1906	0,0032	1,10	0,1906	0,0050	1,53	0,2668	0,0073	1,54	0,2668	0,0115	2,21	0,3049	0,0093	2,21	0,3049	0,0145
A02-	Völkermarkt Ost	Völkermarkt West	2,53	0,4398	0,0074	2,53	0,4398	0,0116	3,54	0,6157	0,0169	3,55	0,6157	0,0266	5,09	0,7036	0,0214	5,10	0,7036	0,0336
A02-	Völkermarkt West	Grafenstein	2,42	0,4210	0,0070	2,42	0,4210	0,0111	3,39	0,5894	0,0162	3,40	0,5894	0,0255	4,87	0,6735	0,0204	4,88	0,6735	0,0321
A02-	Grafenstein	Klagenfurt Ost	1,55	0,2700	0,0045	1,55	0,2700	0,0071	2,17	0,3780	0,0104	2,18	0,3780	0,0156	3,12	0,4320	0,0131	3,12	0,4320	0,0206
A02-	Klagenfurt Ost	Klagenfurt Flughafen	0,78	0,1366	0,0023	0,79	0,1366	0,0036	1,10	0,1912	0,0053	1,10	0,1912	0,0083	1,58	0,2186	0,0066	1,58	0,2186	0,0104
A02-	Klagenfurt Flughafen	Klagenfurt Nord	0,87	0,1513	0,0025	0,87	0,1513	0,0040	1,22	0,2118	0,0058	1,22	0,2118	0,0092	1,75	0,2421	0,0073	1,76	0,2421	0,0115
A02-	Klagenfurt Nord	Klagenfurt West	1,50	0,2616	0,0044	1,50	0,2616	0,0069	2,11	0,3663	0,0101	2,11	0,3663	0,0157	3,03	0,4186	0,0127	3,03	0,4186	0,0200
A02-	Klagenfurt West	Kruppendorf West	0,60	0,1043	0,0017	0,60	0,1043	0,0027	0,84	0,1460	0,0040	0,84	0,1460	0,0063	1,21	0,1669	0,0051	1,21	0,1669	0,0080
A02-	Kruppendorf West	Pörschach Ost	0,72	0,1256	0,0021	0,72	0,1256	0,0033	1,01	0,1759	0,0048	1,01	0,1759	0,0076	1,45	0,2010	0,0061	1,46	0,2010	0,0096
A02-	Pörschach Ost	Pörschach West	1,12	0,1956	0,0033	1,12	0,1956	0,0051	1,58	0,2738	0,0075	1,58	0,2738	0,0118	2,26	0,3129	0,0095	2,27	0,3129	0,0149
A02-	Pörschach West	Velden Ost	0,83	0,1449	0,0024	0,83	0,1449	0,0038	1,17	0,2029	0,0056	1,17	0,2029	0,0088	1,68	0,2319	0,0070	1,68	0,2319	0,0111
A02-	Velden Ost	Velden West	0,90	0,1560	0,0026	0,90	0,1560	0,0041	1,26	0,2185	0,0060	1,26	0,2185	0,0094	1,81	0,2497	0,0076	1,81	0,2497	0,0119
A02-	Velden West	Wernberg	1,48	0,2579	0,0043	1,48	0,2579	0,0068	2,08	0,3611	0,0099	2,08	0,3611	0,0156	2,98	0,4126	0,0125	2,99	0,4126	0,0197
A02-	Wernberg	KN Villach	0,79	0,1371	0,0023	0,79	0,1371	0,0036	1,10	0,1919	0,0053	1,11	0,1919	0,0083	1,59	0,2194	0,0067	1,59	0,2194	0,0105
A02-	KN Villach	Villach Faaker See	0,61	0,1066	0,0018	0,61	0,1066	0,0028	0,86	0,1492	0,0041	0,86	0,1492	0,0065	1,23	0,1705	0,0052	1,24	0,1705	0,0081
A02-	Villach Faaker See	Villach Warmbad	1,40	0,2435	0,0041	1,40	0,2435	0,0064	1,96	0,3409	0,0094	1,97	0,3409	0,0147	2,82	0,3896	0,0118	2,82	0,3896	0,0186
A02-	Villach Warmbad	Hermagor	2,53	0,4414	0,0074	2,54	0,4414	0,0116	3,55	0,6180	0,0170	3,56	0,6180	0,0267	5,11	0,7063	0,0214	5,12	0,7063	0,0337
A02-	Hermagor	Arnoldstein	0,60	0,1051	0,0018	0,60	0,1051	0,0028	0,85	0,1472	0,0040	0,85	0,1472	0,0064	1,22	0,1682	0,0051	1,22	0,1682	0,0080
A02-	Arnoldstein	Staatsgrenze Arnoldstein	0,93	0,1612	0,0027	0,93	0,1612	0,0042	1,30	0,2257	0,0062	1,30	0,2257	0,0098	1,87	0,2579	0,0078	1,87	0,2579	0,0123
A03-	KN Guntramsdorf	Münchendorf/Achau	0,24	0,0418	0,0007	0,24	0,0418	0,0011	0,34	0,0586	0,0016	0,34	0,0586	0,0025	0,48	0,0669	0,0020	0,49	0,0669	0,0032
A03-	Münchendorf/Achau	Ebreichsdorf Nord	1,01	0,1761	0,0029	1,01	0,1761	0,0046	1,42	0,2466	0,0068	1,42	0,2466	0,0107	2,04	0,2818	0,0086	2,04	0,2818	0,0134
A03-	Ebreichsdorf Nord	Ebreichsdorf West	0,83	0,1438	0,0024	0,83	0,1438	0,0038	1,16	0,2013	0,0055	1,16	0,2013	0,0087	1,66	0,2301	0,0070	1,67	0,2301	0,0110
A03-	Ebreichsdorf West	Pottendorf	1,08	0,1886	0,0032	1,08	0,1886	0,0050	1,52	0,2641	0,0073	1,52	0,2641	0,0114	2,18	0,3018	0,0092	2,19	0,3018	0,0144
A03-	Pottendorf	Hornstein	1,78	0,3097	0,0052	1,78	0,3097	0,0082	2,49	0,4336	0,0119	2,50	0,4336	0,0187	3,58	0,4956	0,0150	3,59	0,4956	0,0236
A03-	Hornstein	Müllendorf	1,17	0,2030	0,0034	1,17	0,2030	0,0053	1,63	0,2842	0,0078	1,64	0,2842	0,0123	2,35	0,3248	0,0099	2,35	0,3248	0,0155
A03-	Müllendorf	KN Eisenstadt	0,97	0,1697	0,0028	0,98	0,1697	0,0045	1,37	0,2375	0,0065	1,37	0,2375	0,0103	1,96	0,2715	0,0082	1,97	0,2715	0,0129
A031	KN Eisenstadt	Siegendorf	0,77	0,1338	0,0022	0,77	0,1338	0,0035	1,08	0,1873	0,0052	1,08	0,1873	0,0081	1,55	0,2140	0,0065	1,55	0,2140	0,0102
A041	Stadionbrücke	KN Wien Prater	0,14	0,0246	0,0004	0,14	0,0246	0,0006	0,20	0,0344	0,0009	0,20	0,0344	0,0015	0,28	0,0393	0,0012	0,29	0,0393	0,0019
A04-	KN Wien Prater	Alt-Simmering	0,31	0,0535	0,0009	0,31	0,0535	0,0014	0,43	0,0750	0,0021	0,43	0,0750	0,0032	0,62	0,0857	0,0026	0,62	0,0857	0,0041
A04-	Alt-Simmering	Wien 7. Haidequerstraße	0,23	0,0404	0,0007	0,23	0,0404	0,0011	0,33	0,0566	0,0016	0,33	0,0566	0,0024	0,47	0,0647	0,0020	0,47	0,0647	0,0031
A04-	Wien 7. Haidequerstraße	Wien Simmeringer Haide	0,43	0,0755	0,0013	0,43	0,0755	0,0020	0,61	0,1057	0,0029	0,61	0,1057	0,0046	0,87	0,1209	0,0037	0,88	0,1209	0,0058
A04-	Wien Simmeringer Haide	KN Schwechat	0,87	0,1522	0,0025	0,88	0,1522	0,0040	1,23	0,2130	0,0059	1,23	0,2130	0,0092	1,76	0,2434	0,0074	1,76	0,2434	0,0116
A04-	KN Schwechat	Flughafen Wien Schwechat	1,26	0,2198	0,0037	1,26	0,2198	0,0058	1,77	0,3077	0,0085	1,77	0,3077	0,0133	2,54	0,3517	0,0107	2,55	0,3517	0,0168
A04-	Flughafen Wien Schwechat	Fischamend	1,41	0,2461	0,0041	1,42	0,2461	0,0065	1,98	0,3445	0,0095	1,99	0,3445	0,0149	2,85	0,3937	0,0120	2,85	0,3937	0,0188
A04-	Fischamend	Bruck/Leitha West	3,10	0,5397	0,0090	3,10	0,5397	0,0142	4,35	0,7556	0,0208	4,36	0,7556	0,0327	6,24	0,8635	0,0262	6,26	0,8635	0,0412
A04-	Bruck/Leitha West	Bruck/Leitha Ost	1,03	0,1792	0,0030	1,03	0,1792	0,0047	1,44	0,2509	0,0069	1,45	0,2509	0,0108	2,07	0,2868	0,0087	2,08	0,2868	0,0137
A04-	Bruck/Leitha Ost	KN Bruckneudorf	0,64	0,1118	0,0019	0,64	0,1118	0,0029	0,90	0,1565	0,0043	0,90	0,1565	0,0068	1,29	0,1789	0,0054	1,30	0,1789	0,0085
A04-	KN Bruckneudorf	Parndorf	0,41	0,0720	0,0012	0,41	0,0720	0,0019	0,58	0,1008	0,0028	0,58	0,1008	0,0044	0,83	0,1152	0,0035	0,83	0,1152	0,0055
A04-	Parndorf	Neusiedl	0,80	0,1392	0,0023	0,80	0,1392	0,0037	1,12	0,1949	0,0054	1,12	0,1949	0,0084	1,61	0,2227	0,0068	1,61	0,2227	0,0106
A04-	Neusiedl	Neusiedl/Gewerbepark	0,19	0,0323	0,0005	0,19	0,0323	0,0008	0,26	0,0452	0,0012	0,26	0,0452	0,0020	0,37	0,0516	0,0016	0,37	0,0516	0,0025
A04-	Neusiedl/Gewerbepark	Weiden/Gols	1,66	0,2887	0,0048	1,66	0,2887	0,0076	2,32	0,4041	0,0111	2,33	0,4041	0,0175	3,34	0,4619	0,0140	3,35	0,4619	0,0220
A04-	Weiden/Gols	Mönchhof	1,21	0,2106	0,0035	1,21	0,2106	0,0055	1,70	0,2948	0,0081	1,70	0,2948	0,0127	2,44	0,3369	0,0102	2,44	0,3369	0,0161
A04-	Mönchhof	Nickelsdorf	1,89	0,3299	0,0055	1,90	0,3299	0,0087	2,66	0,4619	0,0127	2,66	0,4619	0,0200	3,82	0,5279	0,0160	3,83	0,5279	0,0252
A04-	Nickelsdorf	Staatsgrenze Nickelsdorf	0,34	0,0584																



STR-KENNZAHL	MAUTABSCHNITT VON	MAUTABSCHNITT BIS	EURO II Kat 2						EURO II Kat 3						EURO II Kat 4							
			Tarif			Tarif			Tarif			Tarif			Tarif			Tarif				
			Tag	Nacht	Nacht	Tag	Nacht	Nacht	Tag	Nacht	Nacht	Tag	Nacht	Nacht	Tag	Nacht	Nacht	Tag	Nacht	Nacht		
Ges	Luft	Lärm	Ges	Luft	Lärm	Ges	Luft	Lärm	Ges	Luft	Lärm	Ges	Luft	Lärm	Ges	Luft	Lärm	Ges	Luft	Lärm		
A08-	Wels-Wirtschaftspark	KN Wels	0,76	0,1319	0,0030	0,76	0,1319	0,0035	1,06	0,1846	0,0051	1,07	0,1846	0,0080	1,53	0,2110	0,0064	1,53	0,2110	0,0101		
A08-	KN Wels	Pichl/Bad Schallerbach	1,04	0,1813	0,0030	1,04	0,1813	0,0048	1,46	0,2539	0,0070	1,46	0,2539	0,0110	2,10	0,2901	0,0088	2,10	0,2901	0,0138		
A08-	Pichl/Bad Schallerbach	Meggenhofen Gallsbach	2,63	0,4582	0,0077	2,64	0,4582	0,0121	3,69	0,6414	0,0176	3,70	0,6414	0,0277	5,30	0,7331	0,0223	5,31	0,7331	0,0350		
A08-	Meggenhofen Gallsbach	Haag am Hausruck	2,87	0,4993	0,0084	2,87	0,4993	0,0131	4,02	0,6991	0,0129	4,03	0,6991	0,0302	5,78	0,7989	0,0243	5,79	0,7989	0,0381		
A08-	Haag am Hausruck	Ried im Innkreis	2,62	0,4557	0,0076	2,62	0,4557	0,0120	3,67	0,6380	0,0176	3,68	0,6380	0,0276	5,27	0,7291	0,0221	5,29	0,7291	0,0348		
A08-	Ried im Innkreis	Ort im Innkreis	2,81	0,4891	0,0082	2,81	0,4891	0,0129	3,94	0,6847	0,0188	3,95	0,6847	0,0296	5,66	0,7826	0,0238	5,67	0,7826	0,0373		
A08-	Ort im Innkreis	Schärding Suben	2,12	0,3692	0,0062	2,12	0,3692	0,0097	2,97	0,5168	0,0142	2,98	0,5168	0,0223	4,27	0,5907	0,0179	4,28	0,5907	0,0282		
A08-	Schärding Suben	Staatsgrenze Suben	0,54	0,0933	0,0016	0,54	0,0933	0,0025	0,75	0,1306	0,0036	0,75	0,1306	0,0056	1,08	0,1493	0,0045	1,08	0,1493	0,0071		
A09-	KN Voralpenkreuz	Ried im Traunkreis	1,32	0,2299	0,0039	1,32	0,2299	0,0061	1,85	0,3219	0,0089	1,86	0,3219	0,0139	2,66	0,3679	0,0112	2,67	0,3679	0,0175		
A09-	Ried im Traunkreis	Inzersdorf Kirchdorf	2,48	0,4313	0,0072	2,48	0,4313	0,0114	3,47	0,6039	0,0166	3,48	0,6039	0,0261	4,99	0,6901	0,0209	5,00	0,6901	0,0329		
A09-	Inzersdorf Kirchdorf	Klaus	3,02	0,5254	0,0088	3,02	0,5254	0,0138	4,23	0,7356	0,0202	4,24	0,7356	0,0318	6,08	0,8407	0,0255	6,09	0,8407	0,0401		
A09-	Klaus	St. Pankratz	1,92	0,3340	0,0056	1,92	0,3340	0,0088	2,69	0,4676	0,0129	2,70	0,4676	0,0202	3,86	0,5344	0,0162	3,87	0,5344	0,0255		
A09-	St. Pankratz	Roßleiten Windischgarsten	2,68	0,4660	0,0078	2,68	0,4660	0,0123	3,75	0,6524	0,0179	3,76	0,6524	0,0282	5,39	0,7456	0,0226	5,40	0,7456	0,0356		
A09-	Roßleiten Windischgarsten	Gleinkerau	1,26	0,2190	0,0037	1,26	0,2190	0,0058	1,76	0,3066	0,0084	1,77	0,3066	0,0133	2,53	0,3505	0,0106	2,54	0,3505	0,0167		
A09-	Gleinkerau	Spital am Pyhrn	0,95	0,1651	0,0028	0,95	0,1651	0,0043	1,33	0,2312	0,0064	1,33	0,2312	0,0100	1,91	0,2642	0,0080	1,92	0,2642	0,0126		
A09-	Spital am Pyhrn	Ardning / Admont	4,90	0,4203	0,0070	4,91	0,4203	0,0111	6,87	0,5885	0,0162	6,88	0,5885	0,0254	10,09	0,6725	0,0204	10,10	0,6725	0,0321		
A09-	Ardning / Admont	Lietzen	0,55	0,0958	0,0016	0,55	0,0958	0,0025	0,77	0,1341	0,0037	0,77	0,1341	0,0058	1,11	0,1533	0,0047	1,11	0,1533	0,0073		
A09-	Lietzen	Rottenmann	1,15	0,2002	0,0034	1,15	0,2002	0,0053	1,61	0,2803	0,0077	1,62	0,2803	0,0121	2,32	0,3203	0,0097	2,32	0,3203	0,0153		
A09-	Rottenmann	Trieben	2,87	0,4991	0,0084	2,87	0,4991	0,0131	4,02	0,6987	0,0192	4,03	0,6987	0,0302	5,77	0,7985	0,0242	5,79	0,7985	0,0381		
A09-	Trieben	Treglwang	2,33	0,4058	0,0068	2,33	0,4058	0,0107	3,27	0,5681	0,0156	3,28	0,5681	0,0246	4,69	0,6492	0,0197	4,71	0,6492	0,0310		
A09-	Treglwang	Kalwang	3,13	0,5453	0,0091	3,14	0,5453	0,0143	4,39	0,7634	0,0210	4,40	0,7634	0,0330	6,31	0,8724	0,0265	6,32	0,8724	0,0416		
A09-	Kalwang	Mautern	1,46	0,2539	0,0043	1,46	0,2539	0,0067	2,04	0,3555	0,0098	2,05	0,3555	0,0154	2,94	0,4062	0,0123	2,94	0,4062	0,0194		
A09-	Mautern	Kammern	1,64	0,2856	0,0048	1,64	0,2856	0,0075	2,30	0,3999	0,0110	2,31	0,3999	0,0173	3,30	0,4570	0,0139	3,31	0,4570	0,0218		
A09-	Kammern	Traboch	1,71	0,2986	0,0050	1,72	0,2986	0,0079	2,40	0,4181	0,0115	2,41	0,4181	0,0181	3,46	0,4778	0,0145	3,46	0,4778	0,0228		
A09-	Traboch	Terminal St. Michael	0,34	0,0586	0,0010	0,34	0,0586	0,0015	0,47	0,0821	0,0023	0,47	0,0821	0,0035	0,68	0,0938	0,0028	0,68	0,0938	0,0045		
A09-	Terminal St. Michael	KN St. Michael	0,63	0,1099	0,0018	0,63	0,1099	0,0029	0,89	0,1539	0,0042	0,89	0,1539	0,0067	1,27	0,1759	0,0053	1,28	0,1759	0,0084		
A09-	KN St. Michael	Übelbach	11,94	1,0238	0,0171	11,95	1,0238	0,0269	16,73	1,4333	0,0394	16,75	1,4333	0,0620	24,57	1,6381	0,0497	24,60	1,6381	0,0781		
A09-	Übelbach	KN Peggau Deutschfeistritz	1,94	0,3386	0,0057	1,95	0,3386	0,0089	2,73	0,4741	0,0130	2,73	0,4741	0,0205	3,92	0,5418	0,0164	3,93	0,5418	0,0258		
A09-	KN Peggau Deutschfeistritz	Gratkorn Nord	0,92	0,1604	0,0027	0,92	0,1604	0,0042	1,29	0,2246	0,0062	1,30	0,2246	0,0097	1,86	0,2567	0,0078	1,86	0,2567	0,0122		
A09-	Gratkorn Nord	Gratkorn Süd	1,01	0,1762	0,0030	1,01	0,1762	0,0046	1,42	0,2467	0,0068	1,42	0,2467	0,0121	2,04	0,2819	0,0086	2,04	0,2819	0,0134		
A09-	Gratkorn Süd	Graz Nord	0,22	0,0390	0,0007	0,22	0,0390	0,0010	0,31	0,0547	0,0015	0,32	0,0547	0,0024	0,45	0,0625	0,0019	0,45	0,0625	0,0030		
A09-	Graz Nord	Graz Webling	2,56	0,4466	0,0075	2,57	0,4466	0,0118	3,60	0,6252	0,0172	3,61	0,6252	0,0270	5,17	0,7145	0,0217	5,18	0,7145	0,0341		
A09-	Graz Webling	Seiersberg	0,68	0,1187	0,0020	0,68	0,1187	0,0031	0,96	0,1662	0,0046	0,96	0,1662	0,0072	1,37	0,1899	0,0058	1,38	0,1899	0,0091		
A09-	Seiersberg	KN Graz West	0,33	0,0581	0,0010	0,33	0,0581	0,0015	0,47	0,0813	0,0022	0,47	0,0813	0,0035	0,67	0,0930	0,0028	0,67	0,0930	0,0044		
A09-	KN Graz West	Schwarzsee	0,33	0,0573	0,0010	0,33	0,0573	0,0015	0,46	0,0802	0,0022	0,46	0,0802	0,0035	0,66	0,0916	0,0028	0,66	0,0916	0,0044		
A09-	Schwarzsee	Schachenwald / IBC Businesscenter	0,37	0,0640	0,0011	0,37	0,0640	0,0017	0,52	0,0897	0,0025	0,52	0,0897	0,0039	0,74	0,1025	0,0031	0,74	0,1025	0,0049		
A09-	Schachenwald / IBC Businesscenter	Kalsdorf	0,37	0,0651	0,0011	0,37	0,0651	0,0017	0,52	0,0912	0,0025	0,53	0,0912	0,0039	0,75	0,1042	0,0032	0,76	0,1042	0,0050		
A09-	Kalsdorf	Werndorf Terminal	0,94	0,1630	0,0027	0,94	0,1630	0,0043	1,31	0,2282	0,0063	1,32	0,2282	0,0099	1,89	0,2608	0,0079	1,89	0,2608	0,0124		
A09-	Werndorf Terminal	Wildon	1,05	0,1822	0,0031	1,05	0,1822	0,0048	1,47	0,2551	0,0070	1,47	0,2551	0,0110	2,11	0,2915	0,0088	2,11	0,2915	0,0139		
A09-	Wildon	Hengsberg	0,51	0,0890	0,0015	0,51	0,0890	0,0023	0,72	0,1245	0,0034	0,72	0,1245	0,0054	1,03	0,1423	0,0043	1,03	0,1423	0,0068		
A09-	Hengsberg	Lebring	0,90	0,1576	0,0026	0,91	0,1576	0,0041	1,27	0,2206	0,0061	1,27	0,2206	0,0095	1,82	0,2521	0,0077	1,83	0,2521	0,0120		
A09-	Lebring	Leibnitz	1,57	0,2728	0,0046	1,57	0,2728	0,0072	2,20	0,3819	0,0105	2,20	0,3819	0,0165	3,16	0,4365	0,0132	3,16	0,4365	0,0208		
A09-	Leibnitz	Vogau Straß	1,92	0,3336	0,0056	1,92	0,3336	0,0088	2,69	0,4670	0,0128	2,69	0,4670	0,0202	3,86	0,5338	0,0162	3,87	0,5338	0,0255		
A09-	Vogau Straß	Gersdorf	0,93	0,1618	0,0027	0,93	0,1618	0,0043	1,30	0,2265	0,0062	1,31	0,2265	0,0098	1,87	0,2589	0,0079	1,88	0,2589	0,0123		
A09-	Gersdorf	Spielfeld	0,49	0,0853	0,0014	0,49	0,0853	0,0022	0,69	0,1194	0,0033	0,69	0,1194	0,0052	0,99	0,1364	0,0041	0,99	0,1364	0,0065		
A09-	Spielfeld	Staatsgrenze Spielfeld	0,45	0,0777	0,0013	0,45	0,0777	0,0020	0,63	0,1088	0,0030	0,63	0,1088	0,0047	0,90	0,1244	0,0038	0,90	0,1244	0,0059		
A10-	KN Salzburg	Salzburg Süd / Anif	1,81	0,3145	0,0053	1,81	0,3145	0,0083	2,53	0,4403	0,0121	2,54	0,4403	0,0190	3,64	0,5032	0,0153	3,65	0,5032	0,0240		
A10-	Salzburg																					

STR-KENNZAHL	MAUTABSCHNITT VON	MAUTABSCHNITT BIS	EURO II Kat 2						EURO II Kat 3						EURO II Kat 4					
			Tag			Nacht			Tag			Nacht			Tag			Nacht		
			Ges	Luft	Lärm	Ges	Luft	Lärm	Ges	Luft	Lärm	Ges	Luft	Lärm	Ges	Luft	Lärm	Ges	Luft	Lärm
A12-	Wörgl West	Kramsach Rattenberg Brixlegg	3,03	0,0000	0,0000	3,03	0,0000	0,0000	4,25	0,0000	0,0000	4,25	0,0000	0,0000	6,37	0,0000	0,0000	6,37	0,0000	0,0000
A12-	Kramsach Rattenberg Brixlegg	Wiesing Achensee Zillertal	1,86	0,0000	0,0000	1,86	0,0000	0,0000	2,61	0,0000	0,0000	2,61	0,0000	0,0000	3,91	0,0000	0,0000	3,91	0,0000	0,0000
A12-	Wiesing Achensee Zillertal	Jenbach	0,74	0,0000	0,0000	0,74	0,0000	0,0000	1,03	0,0000	0,0000	1,03	0,0000	0,0000	1,55	0,0000	0,0000	1,55	0,0000	0,0000
A12-	Jenbach	Schwaz	1,62	0,0000	0,0000	1,62	0,0000	0,0000	2,27	0,0000	0,0000	2,27	0,0000	0,0000	3,41	0,0000	0,0000	3,41	0,0000	0,0000
A12-	Schwaz	Vomp	0,93	0,0000	0,0000	0,93	0,0000	0,0000	1,30	0,0000	0,0000	1,30	0,0000	0,0000	1,95	0,0000	0,0000	1,95	0,0000	0,0000
A12-	Vomp	Wattens	1,91	0,0000	0,0000	1,91	0,0000	0,0000	2,68	0,0000	0,0000	2,68	0,0000	0,0000	4,02	0,0000	0,0000	4,02	0,0000	0,0000
A12-	Wattens	Hall/Tirol Mitte	1,70	0,0000	0,0000	1,70	0,0000	0,0000	2,38	0,0000	0,0000	2,38	0,0000	0,0000	3,56	0,0000	0,0000	3,56	0,0000	0,0000
A12-	Hall/Tirol Mitte	Hall/Tirol West	0,68	0,0000	0,0000	0,68	0,0000	0,0000	0,96	0,0000	0,0000	0,96	0,0000	0,0000	1,43	0,0000	0,0000	1,43	0,0000	0,0000
A12-	Hall/Tirol West	A12 Innsbruck Ost	0,75	0,0000	0,0000	0,75	0,0000	0,0000	1,06	0,0000	0,0000	1,06	0,0000	0,0000	1,58	0,0000	0,0000	1,58	0,0000	0,0000
A12-	A12 Innsbruck Ost	Innsbruck Mitte	0,52	0,0237	0,0004	0,52	0,0237	0,0006	0,72	0,0331	0,0009	0,72	0,0331	0,0014	1,07	0,0379	0,0011	1,07	0,0379	0,0018
A12-	Innsbruck Mitte	A12 Innsbruck West	0,77	0,1338	0,0022	0,77	0,1338	0,0035	1,08	0,1873	0,0052	1,08	0,1873	0,0081	1,55	0,2140	0,0065	1,55	0,2140	0,0102
A12-	A12 Innsbruck West	Innsbruck Kranebitten	1,01	0,1753	0,0029	1,01	0,1753	0,0046	1,41	0,2454	0,0068	1,42	0,2454	0,0106	2,03	0,2805	0,0085	2,03	0,2805	0,0134
A12-	Innsbruck Kranebitten	Zirl Ost Garmisch Seefeld	1,17	0,2034	0,0034	1,17	0,2034	0,0054	1,64	0,2848	0,0078	1,64	0,2848	0,0123	2,35	0,3255	0,0099	2,36	0,3255	0,0155
A12-	Zirl Ost Garmisch Seefeld	Zirl West	0,73	0,1273	0,0021	0,73	0,1273	0,0033	1,03	0,1782	0,0049	1,03	0,1782	0,0077	1,47	0,2036	0,0062	1,48	0,2036	0,0097
A12-	Zirl West	Pettnau	1,31	0,2279	0,0038	1,31	0,2279	0,0060	1,84	0,3191	0,0088	1,84	0,3191	0,0138	2,64	0,3647	0,0111	2,64	0,3647	0,0174
A12-	Pettnau	Telfs Ost	1,32	0,2304	0,0039	1,33	0,2304	0,0061	1,86	0,3226	0,0089	1,86	0,3226	0,0139	2,67	0,3687	0,0112	2,67	0,3687	0,0176
A12-	Telfs Ost	Telfs West	0,65	0,1125	0,0019	0,65	0,1125	0,0030	0,91	0,1575	0,0043	0,91	0,1575	0,0068	1,30	0,1800	0,0055	1,31	0,1800	0,0086
A12-	Telfs West	Mötz Reutte	2,09	0,3637	0,0061	2,09	0,3637	0,0096	2,93	0,5091	0,0140	2,94	0,5091	0,0220	4,21	0,5819	0,0277	4,22	0,5819	0,0278
A12-	Mötz Reutte	Haiming Ötztal	2,43	0,4230	0,0071	2,43	0,4230	0,0111	3,41	0,5922	0,0163	3,42	0,5922	0,0256	4,89	0,6768	0,0205	4,91	0,6768	0,0323
A12-	Haiming Ötztal	Imst	1,93	0,3367	0,0056	1,94	0,3367	0,0089	2,71	0,4714	0,0130	2,72	0,4714	0,0204	3,90	0,5388	0,0164	3,91	0,5388	0,0257
A12-	Imst	Imst Au	0,33	0,0570	0,0010	0,33	0,0570	0,0015	0,46	0,0798	0,0022	0,46	0,0798	0,0035	0,66	0,0912	0,0028	0,66	0,0912	0,0044
A12-	Imst Au	Mis	0,70	0,1225	0,0021	0,70	0,1225	0,0032	0,99	0,1715	0,0047	0,99	0,1715	0,0074	1,42	0,1960	0,0059	1,42	0,1960	0,0093
A12-	Mis	Mis Schönwies	1,13	0,1973	0,0033	1,13	0,1973	0,0052	1,59	0,2762	0,0076	1,59	0,2762	0,0119	2,28	0,3157	0,0096	2,29	0,3157	0,0151
A12-	Mis Schönwies	KN Oberinntal	1,00	0,1747	0,0029	1,00	0,1747	0,0046	1,41	0,2446	0,0067	1,41	0,2446	0,0106	2,02	0,2796	0,0085	2,03	0,2796	0,0133
A12-	KN Oberinntal	Zams	0,26	0,0460	0,0008	0,26	0,0460	0,0012	0,37	0,0644	0,0018	0,37	0,0644	0,0028	0,53	0,0736	0,0022	0,53	0,0736	0,0035
A122	KN Oberinntal	Fließ	1,88	0,3269	0,0055	1,88	0,3269	0,0086	2,63	0,4576	0,0126	2,64	0,4576	0,0198	3,78	0,5230	0,0159	3,79	0,5230	0,0249
A13-	A12 Innsbruck Ost	A13 Innsbruck Süd	2,38	0,0000	0,0000	2,38	0,0000	0,0000	3,33	0,0000	0,0000	3,33	0,0000	0,0000	5,01	0,0000	0,0000	9,22	0,0000	0,0000
A13-	A13 Innsbruck Süd	Zenzenhof	0,95	0,0000	0,0000	0,95	0,0000	0,0000	1,33	0,0000	0,0000	1,33	0,0000	0,0000	2,00	0,0000	0,0000	4,00	0,0000	0,0000
A13-	Zenzenhof	Igls Patsch	1,76	0,0000	0,0000	1,76	0,0000	0,0000	2,46	0,0000	0,0000	2,46	0,0000	0,0000	3,70	0,0000	0,0000	7,40	0,0000	0,0000
A13-	Igls Patsch	Schönberg Stubaital	1,90	0,0000	0,0000	1,90	0,0000	0,0000	2,67	0,0000	0,0000	2,67	0,0000	0,0000	4,00	0,0000	0,0000	8,00	0,0000	0,0000
A13-	Schönberg Stubaital	Matrei Steinach	6,01	0,0000	0,0000	6,01	0,0000	0,0000	8,41	0,0000	0,0000	8,41	0,0000	0,0000	12,62	0,0000	0,0000	25,24	0,0000	0,0000
A13-	Matrei Steinach	Nösslach	4,83	0,0000	0,0000	4,83	0,0000	0,0000	6,77	0,0000	0,0000	6,77	0,0000	0,0000	10,15	0,0000	0,0000	20,30	0,0000	0,0000
A13-	Nösslach	Brenner-Nord	4,34	0,0000	0,0000	4,34	0,0000	0,0000	6,07	0,0000	0,0000	6,07	0,0000	0,0000	9,11	0,0000	0,0000	18,22	0,0000	0,0000
A13-	Brenner-Nord	Staatsgrenze Brennerpass	0,86	0,0000	0,0000	0,86	0,0000	0,0000	1,20	0,0000	0,0000	1,20	0,0000	0,0000	1,80	0,0000	0,0000	3,60	0,0000	0,0000
A131	A12 Innsbruck West	A13 Innsbruck Süd	1,55	0,0435	0,0007	1,55	0,0435	0,0011	2,18	0,0609	0,0017	2,18	0,0609	0,0026	3,24	0,0696	0,0021	5,98	0,0696	0,0033
A14-	Staatsgrenze Hörbranz	Hörbranz Lochau	0,30	0,0527	0,0009	0,30	0,0527	0,0014	0,42	0,0738	0,0020	0,43	0,0738	0,0032	0,61	0,0843	0,0026	0,61	0,0843	0,0040
A14-	Hörbranz Lochau	KN Bregenz	1,86	0,3239	0,0054	1,86	0,3239	0,0085	2,61	0,4535	0,0125	2,62	0,4535	0,0196	3,75	0,5183	0,0157	3,76	0,5183	0,0247
A14-	KN Bregenz	Lauterach Wolfurt	0,09	0,0163	0,0003	0,09	0,0163	0,0004	0,13	0,0228	0,0006	0,13	0,0228	0,0010	0,19	0,0260	0,0008	0,19	0,0260	0,0012
A14-	Lauterach Wolfurt	Wolfurt Lauterach	0,83	0,1441	0,0024	0,83	0,1441	0,0038	1,16	0,2018	0,0056	1,16	0,2018	0,0087	1,67	0,2306	0,0070	1,67	0,2306	0,0110
A14-	Wolfurt Lauterach	Dornbirn Nord Bregenzerwald	0,32	0,0558	0,0009	0,32	0,0558	0,0015	0,45	0,0781	0,0021	0,45	0,0781	0,0034	0,65	0,0892	0,0027	0,65	0,0892	0,0043
A14-	Dornbirn Nord Bregenzerwald	Dornbirn Süd Lustenau	0,89	0,1558	0,0026	0,90	0,1558	0,0041	1,25	0,2181	0,0060	1,26	0,2181	0,0094	1,80	0,2493	0,0076	1,81	0,2493	0,0119
A14-	Dornbirn Süd Lustenau	Rheintal Mitte	0,45	0,0779	0,0013	0,45	0,0779	0,0020	0,63	0,1090	0,0030	0,63	0,1090	0,0047	0,90	0,1246	0,0038	0,90	0,1246	0,0059
A14-	Rheintal Mitte	Hohenems	0,81	0,1413	0,0024	0,81	0,1413	0,0037	1,14	0,1979	0,0054	1,14	0,1979	0,0086	1,64	0,2261	0,0069	1,64	0,2261	0,0108
A14-	Hohenems	Altach Götzis	0,82	0,1429	0,0024	0,82	0,1429	0,0038	1,15	0,2001	0,0055	1,15	0,2001	0,0087	1,65	0,2287	0,0069	1,66	0,2287	0,0109
A14-	Altach Götzis	Götzis	0,63	0,1090	0,0018	0,63	0,1090	0,0029	0,88	0,1526	0,0042	0,88	0,1526	0,0066	1,26	0,1744	0,0053	1,26	0,1744	0,0083
A14-	Götzis	Klaus Koblach	0,54	0,0946	0,0016	0,54	0,0946	0,0025	0,76	0,1325	0,0036	0,76	0,1325	0,0057	1,10	0,1514	0,0046	1,10	0,1514	0,0072
A14-	Klaus Koblach	Rankweil	0,96	0,1663	0,0028	0,96	0,1663	0,0044	1,34	0,2329	0,0064	1,34	0,2329	0,0101	1,92	0,2661	0,0081	1,93	0,2661	0,0127
A14-	Rankweil	Feldkirch Frastanz	1,36	0,2369	0,0040	1,36	0,2369	0,0062	1,91	0,3317	0,0091	1,91	0,3317	0,0143	2,74	0,3791	0,0115	2,75	0,3791	0,0181
A14-	Feldkirch Frastanz	Nenzing Bludesch	2,15	0,3747	0,0063	2,15	0,3747	0,0099	3,02	0,5245	0,0144	3,03	0,5245	0,0227	4,34	0,5994	0,0182	4,35	0,5994	0,0286
A14-	Nenzing Bludesch	Bludenz Nüziders	1,60	0,2781	0,0047	1,60	0,27													

STR-KENNZAHL	MAUTABSCHNITT VON	MAUTABSCHNITT BIS	EURO II Kat 2									EURO II Kat 3									EURO II Kat 4								
			Tarif									Tarif									Tarif								
			Tag			Nacht			Tag			Nacht			Tag			Nacht			Tag			Nacht					
			Ges	Luft	Lärm	Ges	Luft	Lärm	Ges	Luft	Lärm	Ges	Luft	Lärm	Ges	Luft	Lärm	Ges	Luft	Lärm	Ges	Luft	Lärm	Ges	Luft	Lärm			
A23-	Favoriten	KN Gürtel Landstraßer Hauptstraße	0,64	0,1113	0,0019	0,64	0,1113	0,0029	0,90	0,1558	0,0043	0,90	0,1558	0,0067	1,29	0,1781	0,0054	1,29	0,1781	0,0085									
A23-	KN Gürtel Landstraßer Hauptstraße	St. Marx	0,24	0,0423	0,0007	0,24	0,0423	0,0011	0,34	0,0592	0,0016	0,34	0,0592	0,0026	0,49	0,0676	0,0021	0,49	0,0676	0,0032									
A23-	St. Marx	KN Wien Prater	0,21	0,0359	0,0006	0,21	0,0359	0,0009	0,29	0,0502	0,0014	0,29	0,0502	0,0022	0,42	0,0574	0,0017	0,42	0,0574	0,0027									
A23-	KN Wien Prater	Handelskai	0,46	0,0796	0,0013	0,46	0,0796	0,0021	0,64	0,1115	0,0031	0,64	0,1115	0,0048	0,92	0,1274	0,0039	0,92	0,1274	0,0061									
A23-	Handelskai	KN Wien Kaisermühlen	0,21	0,0364	0,0006	0,21	0,0364	0,0010	0,29	0,0510	0,0014	0,29	0,0510	0,0022	0,42	0,0583	0,0018	0,42	0,0583	0,0028									
A23-	KN Wien Kaisermühlen	Groß Enzersdorf Stadlau	0,57	0,0999	0,0017	0,57	0,0999	0,0026	0,80	0,1399	0,0038	0,81	0,1399	0,0060	1,16	0,1598	0,0049	1,16	0,1598	0,0076									
A23-	Groß Enzersdorf Stadlau	Hirschstetten	0,32	0,0560	0,0005	0,32	0,0560	0,0015	0,45	0,0784	0,0022	0,45	0,0784	0,0034	0,65	0,0896	0,0027	0,65	0,0896	0,0043									
A233	KN Gürtel Landstraßer Hauptstraße	Wien Gürtel	0,19	0,0327	0,0005	0,19	0,0327	0,0009	0,26	0,0458	0,0013	0,26	0,0458	0,0020	0,38	0,0523	0,0016	0,38	0,0523	0,0025									
A25-	KN A1/A25 Passau Wels	Weißkirchen	2,12	0,3685	0,0062	2,12	0,3685	0,0097	2,97	0,5159	0,0142	2,98	0,5159	0,0223	4,26	0,5895	0,0179	4,27	0,5895	0,0281									
A25-	Weißkirchen	Marchtrenk Wels Ost	0,75	0,1313	0,0022	0,76	0,1313	0,0035	1,06	0,1838	0,0051	1,06	0,1838	0,0079	1,52	0,2101	0,0064	1,52	0,2101	0,0100									
A25-	Marchtrenk Wels Ost	ÖBB Terminal Wels	0,20	0,0353	0,0006	0,20	0,0353	0,0009	0,28	0,0494	0,0014	0,29	0,0494	0,0021	0,41	0,0565	0,0017	0,41	0,0565	0,0027									
A25-	ÖBB Terminal Wels	Wels Nord	0,97	0,1693	0,0028	0,97	0,1693	0,0045	1,36	0,2371	0,0065	1,37	0,2371	0,0102	1,96	0,2709	0,0082	1,96	0,2709	0,0129									
A25-	Wels Nord	KN Wels	0,69	0,1205	0,0020	0,69	0,1205	0,0032	0,97	0,1687	0,0046	0,97	0,1687	0,0073	1,39	0,1927	0,0059	1,40	0,1927	0,0092									
S01-	KN Vösendorf	Vorarlberger Allee	0,51	0,0893	0,0015	0,51	0,0893	0,0024	0,72	0,1251	0,0034	0,72	0,1251	0,0054	1,03	0,1429	0,0043	1,04	0,1429	0,0068									
S01-	Vorarlberger Allee	Laxenburger Str.	0,27	0,0469	0,0008	0,27	0,0469	0,0012	0,38	0,0657	0,0018	0,38	0,0657	0,0028	0,54	0,0750	0,0023	0,54	0,0750	0,0036									
S01-	Laxenburger Str.	Güterzentrum Wien Süd	0,33	0,0581	0,0010	0,33	0,0581	0,0015	0,47	0,0814	0,0022	0,47	0,0814	0,0035	0,67	0,0930	0,0028	0,67	0,0930	0,0044									
S01-	Güterzentrum Wien Süd	Rothneusiedl	0,22	0,0378	0,0006	0,22	0,0378	0,0010	0,30	0,0529	0,0015	0,31	0,0529	0,0023	0,44	0,0605	0,0018	0,44	0,0605	0,0029									
S01-	Rothneusiedl	KN Rustenfeld	0,51	0,0884	0,0015	0,51	0,0884	0,0023	0,71	0,1238	0,0034	0,71	0,1238	0,0054	1,02	0,1415	0,0043	1,03	0,1415	0,0067									
S01-	KN Rustenfeld	Rannersdorf	0,71	0,1241	0,0021	0,71	0,1241	0,0033	1,00	0,1737	0,0048	1,00	0,1737	0,0075	1,44	0,1985	0,0060	1,44	0,1985	0,0095									
S011	KN Rustenfeld	Leopoldsdorf (B16)	0,32	0,0550	0,0009	0,32	0,0550	0,0014	0,44	0,0770	0,0021	0,44	0,0770	0,0033	0,64	0,0879	0,0027	0,64	0,0879	0,0042									
S01-	Rannersdorf	Schwechat Süd	0,56	0,0969	0,0016	0,56	0,0969	0,0026	0,78	0,1357	0,0037	0,78	0,1357	0,0059	1,12	0,1551	0,0047	1,12	0,1551	0,0074									
S01-	Schwechat Süd	Schwechat Ost	0,32	0,0555	0,0009	0,32	0,0555	0,0015	0,45	0,0777	0,0021	0,45	0,0777	0,0034	0,64	0,0888	0,0027	0,64	0,0888	0,0042									
S01-	Schwechat Ost	Mannswörth	0,34	0,0588	0,0010	0,34	0,0588	0,0015	0,47	0,0823	0,0023	0,47	0,0823	0,0036	0,68	0,0940	0,0029	0,68	0,0940	0,0045									
S01-	Mannswörth	KN Schwechat	0,13	0,0220	0,0004	0,13	0,0220	0,0006	0,18	0,0308	0,0008	0,18	0,0308	0,0013	0,25	0,0352	0,0011	0,25	0,0352	0,0017									
S01-	Angerner Straße	Seyring	1,18	0,2059	0,0034	1,18	0,2059	0,0054	1,66	0,2883	0,0079	1,66	0,2883	0,0125	2,38	0,3295	0,0100	2,39	0,3295	0,0157									
S01-	Seyring	KN Eibesbrunn	0,99	0,1723	0,0029	0,99	0,1723	0,0045	1,39	0,2412	0,0066	1,39	0,2412	0,0104	1,99	0,2757	0,0084	2,00	0,2757	0,0131									
S01-	KN Eibesbrunn	Hagenbrunn	0,78	0,1356	0,0023	0,78	0,1356	0,0036	1,09	0,1899	0,0052	1,10	0,1899	0,0082	1,57	0,2170	0,0066	1,57	0,2170	0,0104									
S01-	Hagenbrunn	Korneuburg Nord	1,67	0,2902	0,0049	1,67	0,2902	0,0076	2,34	0,4062	0,0112	2,34	0,4062	0,0176	3,36	0,4643	0,0141	3,37	0,4643	0,0221									
S01-	Korneuburg Nord	Korneuburg West	0,68	0,1177	0,0020	0,68	0,1177	0,0031	0,95	0,1648	0,0045	0,95	0,1648	0,0071	1,36	0,1883	0,0057	1,37	0,1883	0,0090									
S01-	Korneuburg West	KN Korneuburg	0,22	0,0375	0,0006	0,22	0,0375	0,0010	0,30	0,0526	0,0014	0,30	0,0526	0,0023	0,43	0,0601	0,0018	0,44	0,0601	0,0029									
S02-	Hirschstetten	Gewerbepark Stadlau	0,23	0,0403	0,0007	0,23	0,0403	0,0011	0,32	0,0565	0,0016	0,33	0,0565	0,0024	0,47	0,0645	0,0020	0,47	0,0645	0,0031									
S02-	Gewerbepark Stadlau	Breitenleer Straße	0,13	0,0224	0,0004	0,13	0,0224	0,0006	0,18	0,0313	0,0009	0,18	0,0313	0,0014	0,26	0,0358	0,0011	0,26	0,0358	0,0017									
S02-	Breitenleer Straße	Rautenweg	0,21	0,0371	0,0006	0,21	0,0371	0,0010	0,30	0,0520	0,0014	0,30	0,0520	0,0022	0,43	0,0594	0,0018	0,43	0,0594	0,0028									
S02-	Rautenweg	Hermann Gebauer Straße	0,23	0,0408	0,0007	0,23	0,0408	0,0011	0,33	0,0571	0,0016	0,33	0,0571	0,0025	0,47	0,0653	0,0020	0,47	0,0653	0,0031									
S02-	Hermann Gebauer Straße	Angerner Straße	0,85	0,1476	0,0025	0,85	0,1476	0,0039	1,19	0,2067	0,0057	1,19	0,2067	0,0089	1,71	0,2362	0,0072	1,71	0,2362	0,0113									
S03-	KN Stockerau/West	Stockerau Nord	0,24	0,0417	0,0007	0,24	0,0417	0,0011	0,34	0,0584	0,0016	0,34	0,0584	0,0025	0,48	0,0667	0,0020	0,48	0,0667	0,0032									
S03-	Stockerau Nord	Sierndorf	1,29	0,2242	0,0038	1,29	0,2242	0,0059	1,81	0,3139	0,0086	1,81	0,3139	0,0136	2,59	0,3587	0,0109	2,60	0,3587	0,0171									
S03-	Sierndorf	Obermallebarn	0,86	0,1506	0,0025	0,87	0,1506	0,0040	1,21	0,2108	0,0058	1,22	0,2108	0,0091	1,74	0,2409	0,0073	1,75	0,2409	0,0115									
S03-	Obermallebarn	Göllersdorf	1,14	0,1988	0,0033	1,14	0,1988	0,0052	1,60	0,2783	0,0077	1,61	0,2783	0,0120	2,30	0,3181	0,0097	2,31	0,3181	0,0152									
S03-	Göllersdorf	Großstelzendorf	0,46	0,0796	0,0013	0,46	0,0796	0,0021	0,64	0,1115	0,0031	0,64	0,1115	0,0048	0,92	0,1274	0,0039	0,92	0,1274	0,0061									
S03-	Großstelzendorf	Hollabrunn Süd	1,10	0,1915	0,0032	1,10	0,1915	0,0050	1,54	0,2681	0,0074	1,55	0,2681	0,0116	2,22	0,3064	0,0093	2,22	0,3064	0,0146									
S03-	Hollabrunn Süd	Hollabrunn Mitte	0,31	0,0548	0,0009	0,32	0,0548	0,0014	0,44	0,0767	0,0021	0,44	0,0767	0,0033	0,63	0,0877	0,0027	0,64	0,0877	0,0042									
S03-	Hollabrunn Mitte	Hollabrunn Nord	0,71	0,1241	0,0021	0,71	0,1241	0,0033	1,00	0,1738	0,0048	1,00	0,1738	0,0075	1,44	0,1986	0,0060	1,44	0,1986	0,0095									
S03-	Hollabrunn Nord	Wullersdorf	1,37	0,2381	0,0040	1,37	0,2381	0,0063	1,92	0,3333	0,0092	1,92	0,3333	0,0144	2,75	0,3809	0,0116	2,76	0,3809	0,0182									
S03-	Wullersdorf	Guntersdorf	0,95	0,1649	0,0028	0,95	0,1649	0,0043	1,33	0,2308	0,0063	1,33	0,2308	0,0100	1,91	0,2638	0,0080	1,91	0,2638	0,0126									
S04-	KN Mattersburg	Sigleß	0,57	0,0990	0,0017	0,57	0,0990	0,0026	0,80	0,1386	0,0038	0,80	0,1386	0,0060	1,15	0,1584	0,0048	1,15	0,1584	0,0076									
S04-	Sigleß	Bad Sauerbrunn	1,33	0,2313	0,0039	1,33	0,2313	0,0061	1,86	0,3238	0																		

STR-KENNZAHL	MAUTABSCHNITT VON	MAUTABSCHNITT BIS	EURO II Kat 2						EURO II Kat 3						EURO II Kat 4					
			Tarif			Tarif			Tarif			Tarif			Tarif					
			Tag	Nacht		Tag	Nacht		Tag	Nacht		Tag	Nacht		Tag	Nacht				
Ges	Luft	Lärm	Ges	Luft	Lärm	Ges	Luft	Lärm	Ges	Luft	Lärm	Ges	Luft	Lärm	Ges	Luft	Lärm			
S06-	Leoben Ost	Leoben West	1,28	0,2232	0,0037	1,28	0,2232	0,0059	1,80	0,3124	0,0086	1,80	0,3124	0,0135	2,58	0,3571	0,0108	2,58	0,3571	0,0170
S06-	Leoben West	St. Michael	1,22	0,2118	0,0035	1,22	0,2118	0,0056	1,71	0,2966	0,0082	1,71	0,2966	0,0128	2,45	0,3389	0,0103	2,46	0,3389	0,0162
S06-	St. Michael	KN St. Michael	0,37	0,0644	0,0011	0,37	0,0644	0,0017	0,52	0,0902	0,0025	0,52	0,0902	0,0039	0,75	0,1031	0,0031	0,75	0,1031	0,0049
S10-	Unterweisersdorf	Neumarkt	1,61	0,2799	0,0047	1,61	0,2799	0,0074	2,25	0,3919	0,0108	2,26	0,3919	0,0169	3,24	0,4479	0,0136	3,25	0,4479	0,0214
S10-	Neumarkt	Kefermarkt	0,92	0,1608	0,0027	0,92	0,1608	0,0042	1,29	0,2251	0,0062	1,30	0,2251	0,0097	1,86	0,2572	0,0078	1,86	0,2572	0,0123
S10-	Kefermarkt	Freistadt / Süd	0,99	0,1729	0,0029	0,99	0,1729	0,0046	1,39	0,2421	0,0067	1,40	0,2421	0,0105	2,00	0,2767	0,0084	2,01	0,2767	0,0132
S10-	Freistadt / Süd	Grünbach Sandl	1,05	0,1829	0,0031	1,05	0,1829	0,0048	1,47	0,2561	0,0070	1,48	0,2561	0,0111	2,12	0,2927	0,0089	2,12	0,2927	0,0140
S10-	Grünbach Sandl	Freistadt / Nord	0,29	0,0502	0,0008	0,29	0,0502	0,0013	0,40	0,0703	0,0019	0,41	0,0703	0,0030	0,58	0,0804	0,0024	0,58	0,0804	0,0038
S16-	Zams	Landeck West	1,23	0,2138	0,0036	1,23	0,2138	0,0056	1,72	0,2993	0,0082	1,73	0,2993	0,0129	2,47	0,3421	0,0104	2,48	0,3421	0,0163
S16-	Landeck West	Pians	0,79	0,1369	0,0023	0,79	0,1369	0,0036	1,10	0,1917	0,0053	1,11	0,1917	0,0083	1,58	0,2191	0,0067	1,59	0,2191	0,0105
S16-	Pians	Flirsch	1,56	0,2714	0,0045	1,56	0,2714	0,0071	2,19	0,3800	0,0105	2,19	0,3800	0,0164	3,14	0,4343	0,0132	3,15	0,4343	0,0207
S16-	Flirsch	Schnann am Arlberg	0,98	0,1704	0,0029	0,98	0,1704	0,0045	1,37	0,2385	0,0066	1,38	0,2385	0,0103	1,97	0,2726	0,0083	1,98	0,2726	0,0130
S16-	Schnann am Arlberg	Pettneu	0,71	0,1239	0,0021	0,71	0,1239	0,0033	1,00	0,1734	0,0048	1,00	0,1734	0,0075	1,43	0,1982	0,0060	1,44	0,1982	0,0095
S16-	Pettneu	St. Anton/Arlberg	0,40	0,0690	0,0012	0,40	0,0690	0,0018	0,56	0,0966	0,0027	0,56	0,0966	0,0042	0,80	0,1104	0,0033	0,80	0,1104	0,0053
S16-	St. Anton/Arlberg	Langen/Arlberg	9,12	0,6710	0,0112	9,12	0,6710	0,0177	12,77	0,9394	0,0258	12,79	0,9394	0,0406	18,82	1,0736	0,0326	18,84	1,0736	0,0512
S16-	Langen/Arlberg	Wald/Arlberg	1,26	0,2198	0,0037	1,26	0,2198	0,0058	1,77	0,3077	0,0085	1,77	0,3077	0,0133	2,54	0,3517	0,0107	2,55	0,3517	0,0168
S16-	Wald/Arlberg	Dalaas	1,44	0,2503	0,0042	1,44	0,2503	0,0066	2,02	0,3505	0,0096	2,02	0,3505	0,0152	2,90	0,4005	0,0122	2,90	0,4005	0,0191
S16-	Dalaas	Braz Ost	0,81	0,1419	0,0024	0,82	0,1419	0,0037	1,14	0,1987	0,0055	1,15	0,1987	0,0086	1,64	0,2271	0,0069	1,65	0,2271	0,0108
S16-	Braz Ost	Braz West	0,64	0,1107	0,0019	0,64	0,1107	0,0029	0,89	0,1550	0,0043	0,89	0,1550	0,0067	1,28	0,1772	0,0054	1,28	0,1772	0,0085
S16-	Braz West	Bings	0,86	0,1500	0,0025	0,86	0,1500	0,0039	1,21	0,2100	0,0058	1,21	0,2100	0,0091	1,74	0,2400	0,0073	1,74	0,2400	0,0114
S16-	Bings	Bludenz Montafon	0,41	0,0710	0,0012	0,41	0,0710	0,0019	0,57	0,0994	0,0027	0,57	0,0994	0,0043	0,82	0,1136	0,0034	0,82	0,1136	0,0054
S31-	Eisenstadt Ost	Eisenstadt Süd	0,74	0,1287	0,0022	0,74	0,1287	0,0034	1,04	0,1802	0,0050	1,04	0,1802	0,0078	1,49	0,2059	0,0063	1,49	0,2059	0,0098
S31-	Eisenstadt Süd	Eisenstadt Mitte	0,28	0,0482	0,0008	0,28	0,0482	0,0013	0,39	0,0675	0,0019	0,39	0,0675	0,0029	0,56	0,0771	0,0023	0,56	0,0771	0,0037
S31-	Eisenstadt Mitte	KN Eisenstadt	0,46	0,0795	0,0013	0,46	0,0795	0,0021	0,64	0,1113	0,0031	0,64	0,1113	0,0048	0,92	0,1272	0,0039	0,92	0,1272	0,0061
S31-	KN Eisenstadt	Wulkaprodersdorf	0,61	0,1058	0,0018	0,61	0,1058	0,0028	0,85	0,1482	0,0041	0,85	0,1482	0,0064	1,22	0,1693	0,0051	1,23	0,1693	0,0081
S31-	Wulkaprodersdorf	KN Mattersburg	1,73	0,3005	0,0050	1,73	0,3005	0,0079	2,42	0,4206	0,0116	2,43	0,4206	0,0182	3,48	0,4807	0,0146	3,48	0,4807	0,0229
S31-	KN Mattersburg	Forchtenstein	1,25	0,2175	0,0036	1,25	0,2175	0,0057	1,75	0,3045	0,0084	1,76	0,3045	0,0132	2,52	0,3480	0,0106	2,52	0,3480	0,0166
S31-	Forchtenstein	Sieggraben	1,74	0,3039	0,0051	1,75	0,3039	0,0080	2,45	0,4254	0,0117	2,45	0,4254	0,0184	3,52	0,4862	0,0148	3,52	0,4862	0,0232
S31-	Sieggraben	Weppersdorf/Kobersdorf	2,10	0,3661	0,0061	2,11	0,3661	0,0096	2,95	0,5125	0,0141	2,96	0,5125	0,0222	4,24	0,5857	0,0178	4,25	0,5857	0,0279
S31-	Weppersdorf/Kobersdorf	Weppersdorf/Markt St. Martin	0,43	0,0752	0,0013	0,43	0,0752	0,0020	0,61	0,1053	0,0029	0,61	0,1053	0,0046	0,87	0,1203	0,0037	0,87	0,1203	0,0057
S31-	Weppersdorf/Markt St. Martin	Neutal	1,00	0,1738	0,0029	1,00	0,1738	0,0046	1,40	0,2433	0,0067	1,40	0,2433	0,0105	2,01	0,2780	0,0084	2,02	0,2780	0,0133
S31-	Neutal	Stoob Süd	0,87	0,1518	0,0025	0,87	0,1518	0,0040	1,22	0,2125	0,0058	1,23	0,2125	0,0092	1,76	0,2429	0,0074	1,76	0,2429	0,0116
S31-	Stoob Süd	Oberpullendorf	0,95	0,1657	0,0028	0,95	0,1657	0,0044	1,33	0,2320	0,0064	1,34	0,2320	0,0100	1,92	0,2652	0,0080	1,92	0,2652	0,0126
S33-	KN St. Pölten	St. Pölten Ost	0,52	0,0900	0,0015	0,52	0,0900	0,0024	0,72	0,1259	0,0035	0,73	0,1259	0,0054	1,04	0,1439	0,0044	1,04	0,1439	0,0069
S33-	St. Pölten Ost	St. Pölten Nord	0,91	0,1590	0,0027	0,91	0,1590	0,0042	1,28	0,2226	0,0061	1,28	0,2226	0,0096	1,84	0,2543	0,0077	1,84	0,2543	0,0121
S33-	St. Pölten Nord	Herzogenburg Süd	0,97	0,1683	0,0028	0,97	0,1683	0,0044	1,36	0,2357	0,0065	1,36	0,2357	0,0102	1,95	0,2693	0,0082	1,95	0,2693	0,0128
S33-	Herzogenburg Süd	Herzogenburg Stadt	0,52	0,0899	0,0015	0,52	0,0899	0,0024	0,72	0,1258	0,0035	0,73	0,1258	0,0054	1,04	0,1438	0,0044	1,04	0,1438	0,0069
S33-	Herzogenburg Stadt	Herzogenburg Nord	0,29	0,0498	0,0008	0,29	0,0498	0,0013	0,40	0,0698	0,0019	0,40	0,0698	0,0030	0,58	0,0797	0,0024	0,58	0,0797	0,0038
S33-	Herzogenburg Nord	Traismauer Süd	1,39	0,2425	0,0041	1,39	0,2425	0,0064	1,95	0,3395	0,0093	1,96	0,3395	0,0147	2,81	0,3880	0,0118	2,81	0,3880	0,0185
S33-	Traismauer Süd	Traismauer Nord	0,71	0,1233	0,0021	0,71	0,1233	0,0032	0,99	0,1726	0,0047	1,00	0,1726	0,0075	1,43	0,1973	0,0060	1,43	0,1973	0,0094
S33-	Traismauer Nord	Jettsdorf	1,20	0,2082	0,0035	1,20	0,2082	0,0055	1,68	0,2915	0,0080	1,68	0,2915	0,0126	2,41	0,3332	0,0101	2,42	0,3332	0,0159
S35-	KN Bruck/Mur	Pernegg	1,46	0,2546	0,0043	1,46	0,2546	0,0067	2,05	0,3564	0,0098	2,06	0,3564	0,0154	2,95	0,4073	0,0124	2,95	0,4073	0,0194
S35-	Pernegg	Mixnitz/Mautstatt	1,06	0,1851	0,0031	1,06	0,1851	0,0049	1,49	0,2592	0,0071	1,50	0,2592	0,0112	2,14	0,2962	0,0090	2,15	0,2962	0,0141
S35-	Mixnitz/Mautstatt	Röthelstein	1,27	0,2220	0,0037	1,28	0,2220	0,0058	1,79	0,3107	0,0085	1,79	0,3107	0,0134	2,57	0,3551	0,0108	2,57	0,3551	0,0169
S35-	Röthelstein	Laufnitzdorf	0,61	0,1070	0,0018	0,62	0,1070	0,0028	0,86	0,1498	0,0041	0,86	0,1498	0,0065	1,24	0,1711	0,0052	1,24	0,1711	0,0082
S35-	Laufnitzdorf	Rothleiten	0,70	0,1216	0,0020	0,70	0,1216	0,0032	0,98	0,1702	0,0047	0,98	0,1702	0,0074	1,41	0,1946	0,0059	1,41	0,1946	0,0093
S35-	Rothleiten	Frohneiten Nord	0,43	0,0757	0,0013	0,44	0,0757	0,0020	0,61	0,1060	0,0029	0,61	0,1060	0,0046	0,88	0,1212	0,0037	0,88	0,1212	0,0058
S35-	Frohneiten Nord	Frohneiten	0,20	0,0349	0,0006	0,20	0,0349	0,0009	0,28	0,0489	0,0013	0,28	0,0489	0,0021	0,40	0,0559	0,0017	0,41	0,0559	0,0027
S35-	Frohneiten	Badl Peggau	1,35	0,2349	0,0039	1,35	0,2349	0,0062	1,89	0,3289	0,0090	1,90	0,3289	0,0142	2,72	0,3759	0,0114	2,72	0,3759	0,0179
S35-	Badl Peggau	Peggau Mitte	0,45	0,0786	0,0013	0,45	0,0786													

STR-KENNZAHL	MAUTABSCHNITT VON	MAUTABSCHNITT BIS	EURO II Kat 2						EURO II Kat 3						EURO II Kat 4					
			Tag			Nacht			Tag			Nacht			Tag			Nacht		
			Ges	Luft	Lärm	Ges	Luft	Lärm	Ges	Luft	Lärm	Ges	Luft	Lärm	Ges	Luft	Lärm	Ges	Luft	Lärm
A01-	Amstetten Ost	Ybbs Wieselburg	2,06	0,3586	0,0060	2,06	0,3586	0,0094	2,89	0,5020	0,0138	2,90	0,5020	0,0217	4,15	0,5738	0,0174	4,16	0,5738	0,0274
A01-	Amstetten West	Amstetten Ost	3,24	0,5640	0,0094	3,24	0,5640	0,0148	4,54	0,7897	0,0217	4,55	0,7897	0,0341	6,53	0,9025	0,0274	6,54	0,9025	0,0430
A01-	Oed	Amstetten West	2,27	0,3960	0,0066	2,28	0,3960	0,0104	3,19	0,5544	0,0153	3,20	0,5544	0,0240	4,58	0,6336	0,0192	4,59	0,6336	0,0302
A01-	Haag	Oed	2,45	0,4274	0,0072	2,46	0,4274	0,0112	3,49	0,5984	0,0165	3,45	0,5984	0,0259	4,95	0,6838	0,0208	4,96	0,6838	0,0326
A01-	St. Valentin	Haag	2,19	0,3806	0,0064	2,19	0,3806	0,0100	3,07	0,5328	0,0147	3,07	0,5328	0,0230	4,40	0,6089	0,0185	4,41	0,6089	0,0290
A01-	Enns Ost	St. Valentin	0,93	0,1613	0,0027	0,93	0,1613	0,0042	1,30	0,2259	0,0062	1,30	0,2259	0,0098	1,87	0,2582	0,0078	1,87	0,2582	0,0123
A01-	Enns West / Steyr	Enns Ost	0,72	0,1251	0,0011	0,72	0,1251	0,0033	1,01	0,1752	0,0048	1,01	0,1752	0,0076	1,45	0,2002	0,0061	1,45	0,2002	0,0096
A01-	Asten St Florian	Enns West / Steyr	0,56	0,0972	0,0016	0,56	0,0972	0,0026	0,78	0,1361	0,0037	0,78	0,1361	0,0059	1,12	0,1555	0,0047	1,13	0,1555	0,0074
A01-	KN Linz	Asten St Florian	2,14	0,3722	0,0062	2,14	0,3722	0,0098	3,00	0,5211	0,0143	3,01	0,5211	0,0225	4,31	0,5955	0,0181	4,32	0,5955	0,0284
A01-	Anselden	KN Linz	0,36	0,0627	0,0011	0,36	0,0627	0,0017	0,51	0,0878	0,0024	0,51	0,0878	0,0038	0,73	0,1004	0,0030	0,73	0,1004	0,0048
A01-	Traun	Anselden	0,80	0,1389	0,0023	0,80	0,1389	0,0037	1,12	0,1944	0,0053	1,12	0,1944	0,0084	1,61	0,2222	0,0067	1,61	0,2222	0,0106
A01-	KN A1/A25 Passau Wels	Traun	0,37	0,0653	0,0011	0,38	0,0653	0,0017	0,53	0,0914	0,0025	0,53	0,0914	0,0040	0,76	0,1045	0,0032	0,76	0,1045	0,0050
A01-	Allhaming	KN A1/A25 Passau Wels	1,73	0,3013	0,0050	1,73	0,3013	0,0079	2,43	0,4218	0,0116	2,43	0,4218	0,0189	3,49	0,4838	0,0146	3,49	0,4838	0,0230
A01-	Sattledt	Allhaming	2,89	0,5026	0,0084	2,89	0,5026	0,0132	4,05	0,7036	0,0194	4,06	0,7036	0,0304	5,82	0,8042	0,0244	5,83	0,8042	0,0384
A01-	KN Voralpenkreuz	Sattledt	0,36	0,0632	0,0011	0,36	0,0632	0,0017	0,51	0,0885	0,0024	0,51	0,0885	0,0038	0,73	0,1012	0,0031	0,73	0,1012	0,0048
A01-	Eberstalzell	KN Voralpenkreuz	1,04	0,1820	0,0030	1,05	0,1820	0,0048	1,47	0,2547	0,0070	1,47	0,2547	0,0110	2,11	0,2911	0,0088	2,11	0,2911	0,0139
A01-	Vorchdorf	Eberstalzell	1,58	0,2744	0,0046	1,58	0,2744	0,0072	2,21	0,3841	0,0106	2,22	0,3841	0,0166	3,17	0,4390	0,0133	3,18	0,4390	0,0209
A01-	Laakirchen Ost	Vorchdorf	1,38	0,2404	0,0040	1,38	0,2404	0,0063	1,94	0,3365	0,0093	1,94	0,3365	0,0146	2,78	0,3846	0,0117	2,79	0,3846	0,0183
A01-	Laakirchen West	Laakirchen Ost	0,87	0,1513	0,0025	0,87	0,1513	0,0040	1,22	0,2118	0,0058	1,22	0,2118	0,0092	1,75	0,2421	0,0073	1,76	0,2421	0,0115
A01-	Regau	Laakirchen West	1,70	0,2966	0,0050	1,71	0,2966	0,0078	2,39	0,4153	0,0114	2,40	0,4153	0,0180	3,43	0,4746	0,0144	3,44	0,4746	0,0226
A01-	Schörfling	Regau	2,24	0,3897	0,0065	2,24	0,3897	0,0103	3,14	0,5456	0,0150	3,15	0,5456	0,0236	4,51	0,6236	0,0189	4,52	0,6236	0,0297
A01-	Seewalchen	Schörfling	0,35	0,0604	0,0010	0,35	0,0604	0,0016	0,49	0,0846	0,0023	0,49	0,0846	0,0037	0,70	0,0962	0,0029	0,70	0,0962	0,0046
A01-	St. Georgen	Seewalchen	2,03	0,3533	0,0059	2,03	0,3533	0,0093	2,85	0,4946	0,0136	2,85	0,4946	0,0214	4,09	0,5653	0,0172	4,10	0,5653	0,0270
A01-	Oberwang	St. Georgen	2,70	0,4711	0,0079	2,71	0,4711	0,0124	3,79	0,6595	0,0181	3,80	0,6595	0,0285	5,45	0,7537	0,0229	5,46	0,7537	0,0360
A01-	Mondsee	Oberwang	2,49	0,4336	0,0073	2,49	0,4336	0,0114	3,49	0,6070	0,0167	3,50	0,6070	0,0262	5,02	0,6937	0,0211	5,03	0,6937	0,0331
A01-	Thalgau	Mondsee	2,30	0,3997	0,0067	2,30	0,3997	0,0105	3,22	0,5596	0,0154	3,23	0,5596	0,0242	4,63	0,6396	0,0194	4,64	0,6396	0,0305
A01-	Wallersee	Thalgau	1,75	0,3046	0,0051	1,75	0,3046	0,0080	2,45	0,4264	0,0117	2,46	0,4264	0,0184	3,52	0,4874	0,0148	3,53	0,4874	0,0232
A01-	Salzburg Nord	Wallersee	1,69	0,2949	0,0049	1,70	0,2949	0,0078	2,37	0,4128	0,0114	2,38	0,4128	0,0178	3,41	0,4714	0,0143	3,42	0,4714	0,0225
A01-	Salzburg Bergheim-West	Salzburg Nord	0,38	0,0665	0,0011	0,38	0,0665	0,0017	0,54	0,0930	0,0026	0,54	0,0930	0,0040	0,77	0,1063	0,0032	0,77	0,1063	0,0051
A01-	Messe	Salzburg Bergheim-West	0,18	0,0318	0,0005	0,18	0,0318	0,0008	0,26	0,0445	0,0012	0,26	0,0445	0,0019	0,37	0,0509	0,0015	0,37	0,0509	0,0024
A01-	Salzburg Mitte Freilassing	Messe	0,24	0,0423	0,0017	0,24	0,0423	0,0011	0,34	0,0593	0,0016	0,34	0,0593	0,0026	0,49	0,0677	0,0021	0,49	0,0677	0,0032
A01-	Kleßheim	Salzburg Mitte Freilassing	0,30	0,0520	0,0009	0,30	0,0520	0,0014	0,42	0,0727	0,0020	0,42	0,0727	0,0031	0,60	0,0831	0,0025	0,60	0,0831	0,0040
A01-	Siezenheim	Kleßheim	0,41	0,0720	0,0012	0,41	0,0720	0,0019	0,58	0,1008	0,0028	0,58	0,1008	0,0044	0,83	0,1152	0,0035	0,84	0,1152	0,0055
A01-	Flughafen	Siezenheim	0,21	0,0362	0,0016	0,21	0,0362	0,0010	0,29	0,0507	0,0014	0,29	0,0507	0,0022	0,42	0,0579	0,0018	0,42	0,0579	0,0028
A01-	Wals Salzburg West	Flughafen	0,25	0,0443	0,0017	0,25	0,0443	0,0012	0,36	0,0620	0,0017	0,36	0,0620	0,0027	0,51	0,0708	0,0021	0,51	0,0708	0,0034
A01-	KN Salzburg	Wals Salzburg West	0,38	0,0663	0,0011	0,38	0,0663	0,0017	0,53	0,0928	0,0026	0,54	0,0928	0,0040	0,77	0,1060	0,0032	0,77	0,1060	0,0051
A01-	Staatsgrenze Walsberg	KN Salzburg	0,65	0,1126	0,0019	0,65	0,1126	0,0030	0,91	0,1576	0,0043	0,91	0,1576	0,0068	1,30	0,1801	0,0055	1,31	0,1801	0,0086
A02-	KN Vösendorf	KN Wien Inzersdorf	0,81	0,1409	0,0024	0,81	0,1409	0,0037	1,13	0,1972	0,0054	1,14	0,1972	0,0085	1,63	0,2254	0,0068	1,63	0,2254	0,0108
A02-	Mödling	KN Vösendorf	0,55	0,0958	0,0016	0,55	0,0958	0,0025	0,77	0,1341	0,0037	0,77	0,1341	0,0058	1,11	0,1532	0,0047	1,11	0,1532	0,0073
A02-	Wr. Neudorf	Mödling	0,52	0,0914	0,0015	0,53	0,0914	0,0024	0,74	0,1279	0,0035	0,74	0,1279	0,0055	1,06	0,1462	0,0044	1,06	0,1462	0,0070
A02-	Wr. Neudorf IZ/Süd	Wr. Neudorf	0,58	0,1005	0,0017	0,58	0,1005	0,0026	0,81	0,1407	0,0039	0,81	0,1407	0,0061	1,16	0,1608	0,0049	1,17	0,1608	0,0077
A02-	KN Guntramsdorf	Wr. Neudorf IZ/Süd	0,84	0,1466	0,0025	0,84	0,1466	0,0039	1,18	0,2052	0,0056	1,18	0,2052	0,0089	1,70	0,2345	0,0071	1,70	0,2345	0,0112
A02-	Traiskirchen	KN Guntramsdorf	0,94	0,1632	0,0027	0,94	0,1632	0,0043	1,31	0,2285	0,0063	1,32	0,2285	0,0099	1,89	0,2611	0,0079	1,89	0,2611	0,0125
A02-	Baden	Traiskirchen	0,52	0,0908	0,0015	0,52	0,0908	0,0024	0,73	0,1272	0,0035	0,73	0,1272	0,0050	1,05	0,1453	0,0044	1,05	0,1453	0,0069
A02-	Bad Vöslau	Baden	0,86	0,1492	0,0025	0,86	0,1492	0,0039	1,20	0,2089	0,0057	1,21	0,2089	0,0090	1,73	0,2388	0,0072	1,73	0,2388	0,0114
A02-	Kottingbrunn	Bad Vöslau	0,62	0,1078	0,0018	0,62	0,1078	0,0028	0,87	0,1509	0,0042	0,87	0,1509	0,0065	1,25	0,1724	0,0052	1,25	0,1724	0,0082
A02-	Leobersdorf	Kottingbrunn	0,54	0,0946	0,0016	0,54	0,0946	0,0025	0,76	0,1324	0,0036	0,76	0,1324	0,0057	1,09	0,1513	0,0046	1,10	0,1513	0,0072
A02-	Wöllersdorf	Leobersdorf	2,17	0,3772	0,0063	2,17	0,3772	0,0099	3,04	0,5281	0,0145	3,05	0,5281	0,0228	4,37	0,6036	0,0183	4,38	0,6036	0,0288
A02-	Wr. Neustadt West	Wöllersdorf	1,41	0,2450	0,0041	1,41	0,2450	0,0064	1,97	0,3430	0,0094	1,98	0,3430	0,0148	2,84	0,3921	0,0119	2,84	0,3921	0,0187
A02-	KN Wr. Neustadt	Wr. Neustadt West	0,56	0,0981	0,0016	0,56	0,0981	0,0026	0,79	0,1373	0,0038	0,79	0,1373	0,0058	1,14	0,1570				

STR-KENNZAHL	MAUTABSCHNITT VON	MAUTABSCHNITT BIS	EURO II Kat 2						EURO II Kat 3						EURO II Kat 4					
			Tag			Nacht			Tag			Nacht			Tag			Nacht		
			Ges	Luft	Lärm	Ges	Luft	Lärm	Ges	Luft	Lärm	Ges	Luft	Lärm	Ges	Luft	Lärm	Ges	Luft	Lärm
A02-	Klagenfurt Nord	Klagenfurt Flughafen	0,87	0,1513	0,0025	0,87	0,1513	0,0040	1,22	0,2118	0,0058	1,22	0,2118	0,0092	1,75	0,2421	0,0073	1,75	0,2421	0,0115
A02-	Klagenfurt West	Klagenfurt Nord	1,50	0,2616	0,0044	1,50	0,2616	0,0069	2,11	0,3663	0,0101	2,11	0,3663	0,0158	3,03	0,4186	0,0127	3,03	0,4186	0,0200
A02-	Krumpendorf West	Klagenfurt West	0,60	0,1043	0,0017	0,60	0,1043	0,0027	0,84	0,1460	0,0040	0,84	0,1460	0,0063	1,21	0,1669	0,0051	1,21	0,1669	0,0080
A02-	Pörschach Ost	Krumpendorf West	0,72	0,1256	0,0021	0,72	0,1256	0,0033	1,01	0,1759	0,0048	1,01	0,1759	0,0076	1,45	0,2010	0,0061	1,45	0,2010	0,0096
A02-	Pörschach West	Pörschach Ost	1,12	0,1956	0,0033	1,12	0,1956	0,0051	1,58	0,2738	0,0075	1,58	0,2738	0,0118	2,26	0,3129	0,0095	2,27	0,3129	0,0149
A02-	Velden Ost	Pörschach West	0,83	0,1449	0,0024	0,83	0,1449	0,0038	1,17	0,2029	0,0056	1,17	0,2029	0,0088	1,68	0,2319	0,0070	1,68	0,2319	0,0111
A02-	Velden West	Velden Ost	0,90	0,1560	0,0026	0,90	0,1560	0,0041	1,26	0,2185	0,0060	1,26	0,2185	0,0094	1,81	0,2497	0,0076	1,81	0,2497	0,0119
A02-	Wernberg	Velden West	1,48	0,2579	0,0043	1,48	0,2579	0,0068	2,08	0,3611	0,0099	2,08	0,3611	0,0156	2,98	0,4126	0,0125	2,99	0,4126	0,0197
A02-	KN Villach	Wernberg	0,79	0,1371	0,0023	0,79	0,1371	0,0036	1,10	0,1919	0,0053	1,11	0,1919	0,0083	1,59	0,2194	0,0067	1,59	0,2194	0,0105
A02-	Villach Faaker See	KN Villach	0,61	0,1066	0,0018	0,61	0,1066	0,0028	0,86	0,1492	0,0041	0,86	0,1492	0,0065	1,23	0,1705	0,0052	1,24	0,1705	0,0081
A02-	Villach Warmbad	Villach Faaker See	1,40	0,2435	0,0041	1,40	0,2435	0,0064	1,96	0,3409	0,0094	1,97	0,3409	0,0147	2,82	0,3896	0,0118	2,82	0,3896	0,0186
A02-	Hermagor	Villach Warmbad	2,53	0,4414	0,0074	2,54	0,4414	0,0116	3,55	0,6180	0,0170	3,56	0,6180	0,0267	5,11	0,7063	0,0214	5,12	0,7063	0,0337
A02-	Arnoldstein	Hermagor	0,60	0,1051	0,0018	0,60	0,1051	0,0028	0,85	0,1472	0,0040	0,85	0,1472	0,0064	1,22	0,1682	0,0051	1,22	0,1682	0,0080
A02-	Staatsgrenze Arnoldstein	Arnoldstein	0,93	0,1612	0,0027	0,93	0,1612	0,0042	1,30	0,2257	0,0062	1,30	0,2257	0,0098	1,87	0,2579	0,0078	1,87	0,2579	0,0123
A03-	Münchendorf/Achau	KN Guntramsdorf	0,24	0,0418	0,0007	0,24	0,0418	0,0011	0,34	0,0586	0,0016	0,34	0,0586	0,0025	0,48	0,0669	0,0020	0,49	0,0669	0,0032
A03-	Ebreichsdorf Nord	Münchendorf/Achau	1,01	0,1761	0,0029	1,01	0,1761	0,0046	1,42	0,2466	0,0068	1,42	0,2466	0,0107	2,04	0,2818	0,0086	2,04	0,2818	0,0134
A03-	Ebreichsdorf West	Ebreichsdorf Nord	0,83	0,1438	0,0024	0,83	0,1438	0,0038	1,16	0,2013	0,0055	1,16	0,2013	0,0087	1,66	0,2301	0,0070	1,67	0,2301	0,0110
A03-	Pottendorf	Ebreichsdorf West	1,08	0,1886	0,0032	1,08	0,1886	0,0050	1,52	0,2641	0,0073	1,52	0,2641	0,0114	2,18	0,3018	0,0092	2,19	0,3018	0,0144
A03-	Hornstein	Pottendorf	1,78	0,3097	0,0052	1,78	0,3097	0,0082	2,49	0,4336	0,0119	2,50	0,4336	0,0187	3,58	0,4956	0,0150	3,59	0,4956	0,0236
A03-	Müllendorf	Hornstein	1,17	0,2030	0,0034	1,17	0,2030	0,0053	1,63	0,2842	0,0078	1,64	0,2842	0,0123	2,35	0,3248	0,0099	2,35	0,3248	0,0155
A03-	KN Eisenstadt	Müllendorf	0,97	0,1697	0,0028	0,98	0,1697	0,0045	1,37	0,2375	0,0065	1,37	0,2375	0,0103	1,96	0,2715	0,0082	1,97	0,2715	0,0129
A031	Siegendorf	KN Eisenstadt	0,77	0,1338	0,0022	0,77	0,1338	0,0035	1,08	0,1873	0,0052	1,08	0,1873	0,0081	1,55	0,2140	0,0065	1,55	0,2140	0,0102
A041	KN Wien Prater	Stadionbrücke	0,14	0,0246	0,0004	0,14	0,0246	0,0006	0,20	0,0344	0,0009	0,20	0,0344	0,0015	0,28	0,0393	0,0012	0,29	0,0393	0,0019
A04-	Wien Simmeringer Haide	KN Wien Prater	0,97	0,1695	0,0028	0,97	0,1695	0,0045	1,37	0,2373	0,0065	1,37	0,2373	0,0103	1,96	0,2712	0,0082	1,97	0,2712	0,0129
A04-	KN Schwechat	Wien Simmeringer Haide	0,87	0,1522	0,0025	0,88	0,1522	0,0040	1,23	0,2130	0,0059	1,23	0,2130	0,0092	1,76	0,2434	0,0074	1,76	0,2434	0,0116
A04-	Flughafen Wien Schwechat	KN Schwechat	1,26	0,2198	0,0037	1,26	0,2198	0,0058	1,77	0,3077	0,0085	1,77	0,3077	0,0133	2,54	0,3517	0,0107	2,55	0,3517	0,0168
A04-	Fischamend	Flughafen Wien Schwechat	1,41	0,2461	0,0041	1,42	0,2461	0,0065	1,98	0,3445	0,0095	1,99	0,3445	0,0149	2,85	0,3937	0,0120	2,85	0,3937	0,0188
A04-	Bruck/Leitha West	Fischamend	3,10	0,5397	0,0090	3,10	0,5397	0,0142	4,35	0,7556	0,0208	4,36	0,7556	0,0327	6,24	0,8635	0,0262	6,26	0,8635	0,0412
A04-	Bruck/Leitha Ost	Bruck/Leitha West	1,03	0,1792	0,0030	1,03	0,1792	0,0047	1,44	0,2509	0,0069	1,45	0,2509	0,0104	2,07	0,2868	0,0087	2,08	0,2868	0,0137
A04-	KN Bruckneudorf	Bruck/Leitha Ost	0,64	0,1118	0,0019	0,64	0,1118	0,0029	0,90	0,1565	0,0043	0,90	0,1565	0,0068	1,29	0,1789	0,0054	1,30	0,1789	0,0085
A04-	Parndorf	KN Bruckneudorf	0,41	0,0720	0,0012	0,41	0,0720	0,0019	0,58	0,1008	0,0028	0,58	0,1008	0,0044	0,83	0,1152	0,0035	0,83	0,1152	0,0055
A04-	Neusiedl	Parndorf	0,80	0,1392	0,0023	0,80	0,1392	0,0037	1,12	0,1949	0,0054	1,12	0,1949	0,0084	1,61	0,2227	0,0068	1,61	0,2227	0,0106
A04-	Neusiedl/Gewerbepark	Neusiedl	0,19	0,0323	0,0005	0,19	0,0323	0,0008	0,26	0,0452	0,0012	0,26	0,0452	0,0020	0,37	0,0516	0,0016	0,37	0,0516	0,0025
A04-	Weiden/Gols	Neusiedl/Gewerbepark	1,66	0,2887	0,0048	1,66	0,2887	0,0076	2,32	0,4041	0,0111	2,33	0,4041	0,0175	3,34	0,4619	0,0140	3,35	0,4619	0,0220
A04-	Mönchhof	Weiden/Gols	1,21	0,2106	0,0035	1,21	0,2106	0,0055	1,70	0,2948	0,0081	1,70	0,2948	0,0127	2,44	0,3369	0,0102	2,44	0,3369	0,0161
A04-	Nickelsdorf	Mönchhof	1,89	0,3299	0,0055	1,90	0,3299	0,0087	2,66	0,4619	0,0127	2,66	0,4619	0,0200	3,82	0,5279	0,0160	3,83	0,5279	0,0252
A04-	Staatsgrenze Nickelsdorf	Nickelsdorf	0,34	0,0584	0,0010	0,34	0,0584	0,0015	0,47	0,0818	0,0023	0,47	0,0818	0,0035	0,68	0,0935	0,0028	0,68	0,0935	0,0045
A05-	Wolkersdorf Süd	KN Eibesbrunn	0,65	0,1137	0,0019	0,65	0,1137	0,0030	0,92	0,1592	0,0044	0,92	0,1592	0,0069	1,32	0,1820	0,0055	1,32	0,1820	0,0087
A05-	Ulrichskirchen	Wolkersdorf Süd	0,71	0,1230	0,0021	0,71	0,1230	0,0032	0,99	0,1722	0,0047	0,99	0,1722	0,0074	1,42	0,1968	0,0060	1,43	0,1968	0,0094
A05-	Wolkersdorf Nord	Ulrichskirchen	0,46	0,0804	0,0013	0,46	0,0804	0,0021	0,65	0,1125	0,0031	0,65	0,1125	0,0049	0,93	0,1286	0,0039	0,93	0,1286	0,0061
A05-	Hochleithen	Wolkersdorf Nord	0,83	0,1442	0,0024	0,83	0,1442	0,0038	1,16	0,2019	0,0056	1,16	0,2019	0,0087	1,67	0,2307	0,0070	1,67	0,2307	0,0110
A05-	Gaweinstal Mitte	Hochleithen	1,66	0,2885	0,0048	1,66	0,2885	0,0076	2,32	0,4039	0,0111	2,33	0,4039	0,0175	3,34	0,4616	0,0140	3,35	0,4616	0,0220
A05-	Gaweinstal Nord	Gaweinstal Mitte	0,44	0,0763	0,0013	0,44	0,0763	0,0020	0,61	0,1069	0,0029	0,62	0,1069	0,0046	0,88	0,1221	0,0037	0,89	0,1221	0,0058
A05-	Mistelbach Süd	Gaweinstal Nord	0,76	0,1318	0,0022	0,76	0,1318	0,0035	1,06	0,1845	0,0051	1,06	0,1845	0,0080	1,52	0,2108	0,0064	1,53	0,2108	0,0101
A05-	Mistelbach Ost / Wilfersdorf	Mistelbach Süd	1,27	0,2211	0,0037	1,27	0,2211	0,0058	1,78	0,3096	0,0085	1,79	0,3096	0,0134	2,56	0,3538	0,0107	2,56	0,3538	0,0169
A05-	Poysdorf Süd	Mistelbach Ost / Wilfersdorf	1,28	0,2233	0,0037	1,28	0,2233	0,0059	1,80	0,3126	0,0086	1,80	0,3126	0,0135	2,58	0,3573	0,0108	2,59	0,3573	0,0170
A05-	Großkrut	Poysdorf Süd	1,69	0,2945	0,0049	1,69	0,2945	0,0077	2,37	0,4123	0,0113	2,38	0,4123	0,0178	3,41	0,4712	0,0143	3,42	0,4712	0,0225
A05-	Poysdorf Nord	Großkrut	1,64	0,2865	0,0048	1,65	0,2865	0,0075	2,31	0,4010	0,0110	2,31	0,4010	0,0173	3,31	0,4583	0,0139	3,32	0,4583	0,0219
A05-	Drasenhofen West	Drasenhofen Süd	0,51	0,0882	0,0015	0,51	0,0882	0,0023	0,71	0,1235	0,0034	0,71	0,1235	0,0053	1,02	0,1411	0,0043	1,02	0,1411	0,0067
A05-	Drasenhofen Nord	Drasenhofen West	0,71	0,1245	0,0021	0,72	0,1245	0,0033	1,00	0,1743	0,0048	1,01								

STR-KENNZAHL	MAUTABSCHNITT VON	MAUTABSCHNITT BIS	EURO II Kat 2						EURO II Kat 3						EURO II Kat 4					
			Tag			Nacht			Tag			Nacht			Tag			Nacht		
			Ges	Luft	Lärm	Ges	Luft	Lärm	Ges	Luft	Lärm	Ges	Luft	Lärm	Ges	Luft	Lärm	Ges	Luft	Lärm
A09-	Roßleiten Windischgarsten	St. Pankratz	2,68	0,4660	0,0078	2,68	0,4660	0,0123	3,75	0,6524	0,0179	3,76	0,6524	0,0282	5,39	0,7456	0,0226	5,40	0,7456	0,0356
A09-	Gleinkerau	Roßleiten Windischgarsten	1,26	0,2190	0,0037	1,26	0,2190	0,0058	1,76	0,3066	0,0084	1,77	0,3066	0,0133	2,53	0,3505	0,0106	2,54	0,3505	0,0167
A09-	Spital am Pyhrn	Gleinkerau	0,95	0,1651	0,0028	0,95	0,1651	0,0043	1,33	0,2312	0,0064	1,33	0,2312	0,0100	1,91	0,2642	0,0080	1,92	0,2642	0,0126
A09-	Ardning / Admont	Spital am Pyhrn	4,90	0,4203	0,0070	4,91	0,4203	0,0111	6,87	0,5885	0,0162	6,88	0,5885	0,0254	10,09	0,6725	0,0204	10,10	0,6725	0,0321
A09-	Liezen	Ardning / Admont	0,55	0,0958	0,0016	0,55	0,0958	0,0025	0,77	0,1341	0,0037	0,77	0,1341	0,0058	1,11	0,1533	0,0047	1,11	0,1533	0,0073
A09-	Rottenmann	Liezen	1,15	0,2002	0,0034	1,15	0,2002	0,0053	1,61	0,2803	0,0077	1,62	0,2803	0,0121	2,32	0,3203	0,0097	2,32	0,3203	0,0153
A09-	Trieben	Rottenmann	2,87	0,4991	0,0084	2,87	0,4991	0,0131	4,02	0,6987	0,0192	4,03	0,6987	0,0302	5,77	0,7985	0,0242	5,79	0,7985	0,0381
A09-	Treglwang	Trieben	2,33	0,4058	0,0068	2,33	0,4058	0,0107	3,27	0,5681	0,0156	3,28	0,5681	0,0246	4,69	0,6492	0,0197	4,71	0,6492	0,0310
A09-	Kalwang	Treglwang	3,13	0,5453	0,0091	3,14	0,5453	0,0143	4,39	0,7634	0,0210	4,40	0,7634	0,0330	6,31	0,8724	0,0265	6,32	0,8724	0,0416
A09-	Mautern	Kalwang	1,46	0,2539	0,0043	1,46	0,2539	0,0067	2,04	0,3555	0,0098	2,05	0,3555	0,0154	2,94	0,4062	0,0123	2,94	0,4062	0,0194
A09-	Kammern	Mautern	1,64	0,2856	0,0048	1,64	0,2856	0,0075	2,30	0,3999	0,0110	2,31	0,3999	0,0173	3,30	0,4570	0,0139	3,31	0,4570	0,0218
A09-	Traboch	Kammern	1,71	0,2986	0,0050	1,72	0,2986	0,0079	2,40	0,4181	0,0115	2,41	0,4181	0,0181	3,46	0,4778	0,0145	3,46	0,4778	0,0228
A09-	Terminal St. Michael	Traboch	0,34	0,0586	0,0010	0,34	0,0586	0,0015	0,47	0,0821	0,0023	0,47	0,0821	0,0035	0,68	0,0938	0,0028	0,68	0,0938	0,0045
A09-	KN St. Michael	Terminal St. Michael	0,63	0,1099	0,0018	0,63	0,1099	0,0029	0,89	0,1539	0,0042	0,89	0,1539	0,0067	1,27	0,1759	0,0053	1,28	0,1759	0,0084
A09-	Übelbach	KN St. Michael	11,94	1,0238	0,0171	11,95	1,0238	0,0269	16,73	1,4333	0,0394	16,75	1,4333	0,0620	24,57	1,6381	0,0497	24,60	1,6381	0,0781
A09-	KN Peggau Deutschfeistritz	Übelbach	1,94	0,3386	0,0057	1,95	0,3386	0,0089	2,73	0,4741	0,0130	2,73	0,4741	0,0205	3,92	0,5418	0,0164	3,93	0,5418	0,0258
A09-	Gratkorn Nord	KN Peggau Deutschfeistritz	0,92	0,1604	0,0027	0,92	0,1604	0,0042	1,29	0,2246	0,0062	1,30	0,2246	0,0097	1,86	0,2567	0,0078	1,86	0,2567	0,0122
A09-	Gratkorn Süd	Gratkorn Nord	1,01	0,1762	0,0030	1,01	0,1762	0,0046	1,42	0,2467	0,0068	1,42	0,2467	0,0107	2,04	0,2819	0,0086	2,04	0,2819	0,0134
A09-	Graz Nord	Gratkorn Süd	0,22	0,0390	0,0007	0,22	0,0390	0,0010	0,31	0,0547	0,0015	0,30	0,0547	0,0024	0,45	0,0625	0,0019	0,45	0,0625	0,0030
A09-	Graz Webling	Graz Nord	2,56	0,4466	0,0075	2,57	0,4466	0,0118	3,60	0,6252	0,0172	3,61	0,6252	0,0270	5,17	0,7145	0,0217	5,18	0,7145	0,0341
A09-	Seiersberg	Graz Webling	0,68	0,1187	0,0020	0,68	0,1187	0,0031	0,96	0,1662	0,0046	0,96	0,1662	0,0072	1,37	0,1899	0,0058	1,38	0,1899	0,0091
A09-	KN Graz West	Seiersberg	0,33	0,0581	0,0010	0,33	0,0581	0,0015	0,47	0,0813	0,0022	0,47	0,0813	0,0035	0,67	0,0930	0,0028	0,67	0,0930	0,0044
A09-	Schwarzlsee	KN Graz West	0,33	0,0573	0,0010	0,33	0,0573	0,0015	0,46	0,0802	0,0022	0,46	0,0802	0,0035	0,66	0,0916	0,0028	0,66	0,0916	0,0044
A09-	Schachenwald / IBC Businesscenter	Schwarzlsee	0,37	0,0640	0,0011	0,37	0,0640	0,0017	0,52	0,0897	0,0025	0,52	0,0897	0,0039	0,74	0,1025	0,0031	0,74	0,1025	0,0049
A09-	Kalsdorf	Schachenwald / IBC Businesscenter	0,37	0,0651	0,0011	0,37	0,0651	0,0017	0,52	0,0912	0,0025	0,53	0,0912	0,0039	0,75	0,1042	0,0032	0,76	0,1042	0,0050
A09-	Werndorf Terminal	Kalsdorf	0,94	0,1630	0,0027	0,94	0,1630	0,0043	1,31	0,2282	0,0063	1,32	0,2282	0,0099	1,89	0,2608	0,0079	1,89	0,2608	0,0124
A09-	Wildon	Werndorf Terminal	1,05	0,1822	0,0031	1,05	0,1822	0,0048	1,47	0,2551	0,0070	1,47	0,2551	0,0110	2,11	0,2915	0,0088	2,11	0,2915	0,0139
A09-	Hengsberg	Wildon	0,51	0,0890	0,0015	0,51	0,0890	0,0023	0,72	0,1245	0,0034	0,72	0,1245	0,0054	1,03	0,1423	0,0043	1,03	0,1423	0,0068
A09-	Lebring	Hengsberg	0,90	0,1576	0,0026	0,91	0,1576	0,0041	1,27	0,2206	0,0061	1,27	0,2206	0,0095	1,82	0,2521	0,0077	1,83	0,2521	0,0120
A09-	Leibnitz	Lebring	1,57	0,2728	0,0046	1,57	0,2728	0,0072	2,20	0,3819	0,0105	2,20	0,3819	0,0165	3,16	0,4365	0,0132	3,16	0,4365	0,0208
A09-	Vogau Straß	Leibnitz	1,92	0,3336	0,0056	1,92	0,3336	0,0088	2,69	0,4670	0,0128	2,69	0,4670	0,0202	3,86	0,5338	0,0162	3,87	0,5338	0,0255
A09-	Gersdorf	Vogau Straß	0,93	0,1618	0,0027	0,93	0,1618	0,0043	1,30	0,2265	0,0062	1,31	0,2265	0,0098	1,87	0,2589	0,0079	1,88	0,2589	0,0123
A09-	Spielfeld	Gersdorf	0,49	0,0853	0,0014	0,49	0,0853	0,0022	0,69	0,1194	0,0033	0,69	0,1194	0,0052	0,99	0,1364	0,0041	0,99	0,1364	0,0065
A09-	Staatsgrenze Spielfeld	Spielfeld	0,45	0,0777	0,0013	0,45	0,0777	0,0020	0,63	0,1088	0,0030	0,63	0,1088	0,0047	0,90	0,1244	0,0038	0,90	0,1244	0,0059
A10-	Salzburg Süd / Anif	KN Salzburg	1,81	0,3145	0,0053	1,81	0,3145	0,0083	2,53	0,4403	0,0121	2,54	0,4403	0,0190	3,64	0,5032	0,0153	3,65	0,5032	0,0240
A10-	Puch Urstein	Salzburg Süd / Anif	0,61	0,1067	0,0018	0,61	0,1067	0,0028	0,86	0,1494	0,0041	0,86	0,1494	0,0065	1,23	0,1707	0,0052	1,24	0,1707	0,0081
A10-	Hallein	Puch Urstein	1,27	0,2203	0,0037	1,27	0,2203	0,0058	1,77	0,3085	0,0085	1,78	0,3085	0,0133	2,55	0,3525	0,0107	2,56	0,3525	0,0168
A10-	Kuchl	Hallein	1,41	0,2447	0,0041	1,41	0,2447	0,0064	1,97	0,3426	0,0094	1,98	0,3426	0,0148	2,83	0,3915	0,0119	2,84	0,3915	0,0187
A10-	Golling / Abtenau	Kuchl	1,41	0,2460	0,0041	1,41	0,2460	0,0065	1,98	0,3444	0,0095	1,99	0,3444	0,0149	2,85	0,3936	0,0119	2,86	0,3936	0,0188
A10-	Paß Lueg	Golling / Abtenau	1,47	0,2567	0,0043	1,48	0,2567	0,0068	2,07	0,3594	0,0099	2,07	0,3594	0,0155	2,97	0,4107	0,0125	2,98	0,4107	0,0196
A10-	Werfen	Paß Lueg	2,10	0,3656	0,0061	2,10	0,3656	0,0096	2,94	0,5119	0,0141	2,95	0,5119	0,0221	4,23	0,5850	0,0178	4,24	0,5850	0,0279
A10-	Pfarrwerfen / Werfen	Werfen	0,27	0,0477	0,0008	0,27	0,0477	0,0013	0,38	0,0667	0,0018	0,38	0,0667	0,0029	0,55	0,0762	0,0023	0,55	0,0762	0,0036
A10-	KN Pongau	Pfarrwerfen / Werfen	0,59	0,1034	0,0017	0,59	0,1034	0,0027	0,83	0,1448	0,0040	0,84	0,1448	0,0063	1,20	0,1655	0,0050	1,20	0,1655	0,0079
A101	Bischofshofen	KN Pongau	0,88	0,1538	0,0026	0,88	0,1538	0,0040	1,24	0,2154	0,0059	1,24	0,2154	0,0093	1,78	0,2461	0,0075	1,78	0,2461	0,0117
A10-	Lammertal Hüttai	KN Pongau	2,42	0,4206	0,0070	2,42	0,4206	0,0111	3,29	0,5889	0,0162	3,40	0,5889	0,0255	4,87	0,6730	0,0204	4,88	0,6730	0,0321
A10-	F. Verbindung GH Eben	Lammertal Hüttai	0,62	0,1083	0,0018	0,62	0,1083	0,0028	0,87	0,1516	0,0042	0,87	0,1516	0,0066	1,25	0,1732	0,0053	1,26	0,1732	0,0083
A10-	Eben	F. Verbindung GH Eben	0,29	0,0502	0,0008	0,29	0,0502	0,0013	0,40	0,0702	0,0019	0,41	0,0702	0,0030	0,58	0,0803	0,0024	0,58	0,0803	0,0038
A10-	Radstadt Altenmarkt Graz	Eben	0,64	0,1114	0,0019	0,64	0,1114	0,0029	0,90	0,1560	0,0043	0,90	0,1560	0,0067	1,29	0,1782	0,0054	1,29	0,1782	0,0085
A10-	Flachau	Radstadt Altenmarkt Graz	0,89	0,1558	0,0026	0,89	0,1558	0,0041	1,25	0,2181	0,0060	1,26	0,2181	0,0094	1,80	0,2493	0,0076	1,81	0,2493	0,0119
A10-	Flachauwinkel	Flachau	3,30	0,3039	0,0051	3,30	0,3039	0,0080	4,62	0,4254	0,0117	4,63	0,4254	0,0184	6,77	0,48				

STR-KENNZAHL	MAUTABSCHNITT VON	MAUTABSCHNITT BIS	EURO II Kat 2						EURO II Kat 3						EURO II Kat 4					
			Tag			Nacht			Tag			Nacht			Tag			Nacht		
			Ges	Luft	Lärm	Ges	Luft	Lärm	Ges	Luft	Lärm	Ges	Luft	Lärm	Ges	Luft	Lärm	Ges	Luft	Lärm
A12-	Innsbruck Kranebitten	A12 Innsbruck West	1,01	0,1753	0,0029	1,01	0,1753	0,0068	1,41	0,2454	0,0068	1,42	0,2454	0,0106	2,03	0,2805	0,0085	2,03	0,2805	0,0134
A12-	Zirl Ost Garmisch Seefeld	Innsbruck Kranebitten	1,17	0,2034	0,0034	1,17	0,2034	0,0054	1,64	0,2848	0,0078	1,64	0,2848	0,0123	2,35	0,3255	0,0099	2,36	0,3255	0,0155
A12-	Zirl West	Zirl Ost Garmisch Seefeld	0,73	0,1273	0,0021	0,73	0,1273	0,0033	1,03	0,1782	0,0049	1,03	0,1782	0,0077	1,47	0,2036	0,0062	1,48	0,2036	0,0097
A12-	Petttau	Zirl West	1,31	0,2279	0,0038	1,31	0,2279	0,0060	1,84	0,3191	0,0088	1,84	0,3191	0,0138	2,64	0,3647	0,0111	2,64	0,3647	0,0174
A12-	Telfs Ost	Petttau	1,32	0,2304	0,0039	1,33	0,2304	0,0061	1,86	0,3226	0,0089	1,86	0,3226	0,0139	2,67	0,3687	0,0112	2,67	0,3687	0,0176
A12-	Telfs West	Telfs Ost	0,65	0,1125	0,0019	0,65	0,1125	0,0030	0,91	0,1575	0,0043	0,91	0,1575	0,0068	1,30	0,1800	0,0055	1,31	0,1800	0,0086
A12-	Mötz Reutte	Telfs West	2,09	0,3637	0,0061	2,09	0,3637	0,0096	2,93	0,5091	0,0140	2,94	0,5091	0,0220	4,21	0,5819	0,0177	4,22	0,5819	0,0278
A12-	Haiming Ötztal	Mötz Reutte	2,43	0,4230	0,0071	2,43	0,4230	0,0111	3,41	0,5922	0,0163	3,42	0,5922	0,0256	4,89	0,6768	0,0205	4,91	0,6768	0,0323
A12-	Imst	Haiming Ötztal	1,93	0,3367	0,0056	1,94	0,3367	0,0089	2,71	0,4714	0,0130	2,72	0,4714	0,0204	3,90	0,5388	0,0164	3,91	0,5388	0,0257
A12-	Imst Au	Imst	0,57	0,0993	0,0017	0,57	0,0993	0,0026	0,80	0,1390	0,0038	0,80	0,1390	0,0066	1,15	0,1589	0,0048	1,15	0,1589	0,0076
A12-	Mis	Imst Au	0,46	0,0802	0,0013	0,46	0,0802	0,0021	0,65	0,1122	0,0031	0,65	0,1122	0,0049	0,93	0,1283	0,0039	0,93	0,1283	0,0061
A12-	Mis Schönwies	Mis	1,13	0,1973	0,0033	1,13	0,1973	0,0052	1,59	0,2762	0,0076	1,59	0,2762	0,0119	2,28	0,3157	0,0096	2,29	0,3157	0,0151
A12-	KN Oberinntal	Mis Schönwies	1,00	0,1747	0,0029	1,00	0,1747	0,0046	1,41	0,2446	0,0067	1,41	0,2446	0,0106	2,02	0,2796	0,0085	2,03	0,2796	0,0133
A12-	Zams	KN Oberinntal	0,26	0,0460	0,0008	0,26	0,0460	0,0012	0,37	0,0644	0,0018	0,37	0,0644	0,0028	0,53	0,0736	0,0022	0,53	0,0736	0,0035
A122	Fließ	KN Oberinntal	1,88	0,3269	0,0055	1,88	0,3269	0,0086	2,63	0,4576	0,0126	2,64	0,4576	0,0198	3,78	0,5230	0,0159	3,79	0,5230	0,0249
A13-	A13 Innsbruck Süd	A12 Innsbruck Ost	2,38	0,0000	0,0000	2,38	0,0000	0,0000	3,33	0,0000	0,0000	3,33	0,0000	0,0000	5,01	0,0000	0,0000	9,22	0,0000	0,0000
A13-	Zenzenhof	A13 Innsbruck Süd	0,95	0,0000	0,0000	0,95	0,0000	0,0000	1,33	0,0000	0,0000	1,33	0,0000	0,0000	2,00	0,0000	0,0000	4,00	0,0000	0,0000
A13-	Igls Patsch	Zenzenhof	1,76	0,0000	0,0000	1,76	0,0000	0,0000	2,46	0,0000	0,0000	2,46	0,0000	0,0000	3,70	0,0000	0,0000	7,40	0,0000	0,0000
A13-	Schönberg Stubaital	Igls Patsch	1,90	0,0000	0,0000	1,90	0,0000	0,0000	2,67	0,0000	0,0000	2,67	0,0000	0,0000	4,00	0,0000	0,0000	8,00	0,0000	0,0000
A13-	Matrei Steinach	Schönberg Stubaital	6,01	0,0000	0,0000	6,01	0,0000	0,0000	8,41	0,0000	0,0000	8,41	0,0000	0,0000	12,62	0,0000	0,0000	25,24	0,0000	0,0000
A13-	Nösslach	Matrei Steinach	4,83	0,0000	0,0000	4,83	0,0000	0,0000	6,77	0,0000	0,0000	6,77	0,0000	0,0000	10,15	0,0000	0,0000	20,30	0,0000	0,0000
A13-	Brenner-Nord	Nösslach	4,34	0,0000	0,0000	4,34	0,0000	0,0000	6,07	0,0000	0,0000	6,07	0,0000	0,0000	9,11	0,0000	0,0000	18,22	0,0000	0,0000
A13-	Staatsgrenze Brennerpass	Brenner-Nord	0,86	0,0000	0,0000	0,86	0,0000	0,0000	1,20	0,0000	0,0000	1,20	0,0000	0,0000	1,80	0,0000	0,0000	3,60	0,0000	0,0000
A131	A13 Innsbruck Süd	A12 Innsbruck West	1,55	0,0435	0,0007	1,55	0,0435	0,0011	2,18	0,0609	0,0017	2,18	0,0609	0,0026	3,24	0,0696	0,0021	5,98	0,0696	0,0033
A14-	Hörbranz Lochau	Staatsgrenze Hörbranz	0,30	0,0527	0,0009	0,30	0,0527	0,0014	0,42	0,0738	0,0020	0,43	0,0738	0,0032	0,61	0,0843	0,0026	0,61	0,0843	0,0040
A14-	KN Bregenz	Hörbranz Lochau	1,86	0,3239	0,0054	1,86	0,3239	0,0085	2,61	0,4535	0,0125	2,62	0,4535	0,0196	3,75	0,5183	0,0157	3,76	0,5183	0,0247
A14-	Lauterach Wolfurt	KN Bregenz	0,09	0,0163	0,0003	0,09	0,0163	0,0004	0,13	0,0228	0,0006	0,13	0,0228	0,0010	0,19	0,0260	0,0008	0,19	0,0260	0,0012
A14-	Wolfurt Lauterach	Lauterach Wolfurt	0,83	0,1441	0,0024	0,83	0,1441	0,0038	1,16	0,2018	0,0056	1,16	0,2018	0,0087	1,67	0,2306	0,0070	1,67	0,2306	0,0110
A14-	Dornbirn Nord Bregenzerwald	Wolfurt Lauterach	0,32	0,0558	0,0009	0,32	0,0558	0,0015	0,45	0,0781	0,0021	0,45	0,0781	0,0034	0,65	0,0892	0,0027	0,65	0,0892	0,0043
A14-	Dornbirn Süd Lustenau	Dornbirn Nord Bregenzerwald	0,89	0,1558	0,0026	0,90	0,1558	0,0041	1,25	0,2181	0,0060	1,26	0,2181	0,0094	1,80	0,2493	0,0076	1,81	0,2493	0,0119
A14-	Rheintal Mitte	Dornbirn Süd Lustenau	0,45	0,0779	0,0013	0,45	0,0779	0,0020	0,63	0,1090	0,0030	0,63	0,1090	0,0047	0,90	0,1246	0,0038	0,90	0,1246	0,0059
A14-	Hohenems	Rheintal Mitte	0,81	0,1413	0,0024	0,81	0,1413	0,0037	1,14	0,1979	0,0054	1,14	0,1979	0,0086	1,64	0,2261	0,0069	1,64	0,2261	0,0108
A14-	Altach Götzis	Hohenems	0,82	0,1429	0,0024	0,82	0,1429	0,0038	1,15	0,2001	0,0055	1,15	0,2001	0,0087	1,65	0,2287	0,0069	1,66	0,2287	0,0109
A14-	Götzis	Altach Götzis	0,63	0,1090	0,0018	0,63	0,1090	0,0029	0,88	0,1526	0,0042	0,88	0,1526	0,0066	1,26	0,1744	0,0053	1,26	0,1744	0,0083
A14-	Klaus Koblach	Götzis	0,54	0,0946	0,0016	0,54	0,0946	0,0025	0,76	0,1325	0,0036	0,76	0,1325	0,0057	1,10	0,1514	0,0046	1,10	0,1514	0,0072
A14-	Rankweil	Klaus Koblach	0,96	0,1663	0,0028	0,96	0,1663	0,0044	1,34	0,2329	0,0064	1,34	0,2329	0,0101	1,92	0,2661	0,0081	1,93	0,2661	0,0127
A14-	Feldkirch Frastanz	Rankweil	1,36	0,2369	0,0040	1,36	0,2369	0,0062	1,91	0,3317	0,0091	1,91	0,3317	0,0143	2,74	0,3791	0,0115	2,75	0,3791	0,0181
A14-	Nenzing Bludesch	Feldkirch Frastanz	2,15	0,3747	0,0063	2,15	0,3747	0,0099	3,02	0,5245	0,0144	3,03	0,5245	0,0227	4,34	0,5994	0,0182	4,35	0,5994	0,0286
A14-	Bludenz Nüziders	Nenzing Bludesch	1,60	0,2781	0,0047	1,60	0,2781	0,0073	2,24	0,3894	0,0107	2,25	0,3894	0,0168	3,22	0,4450	0,0135	3,23	0,4450	0,0212
A14-	Brandnertal	Bludenz Nüziders	0,22	0,0387	0,0006	0,22	0,0387	0,0010	0,31	0,0542	0,0015	0,31	0,0542	0,0023	0,45	0,0619	0,0019	0,45	0,0619	0,0030
A14-	Bludenz Bürs	Brandnertal	0,37	0,0646	0,0011	0,37	0,0646	0,0017	0,52	0,0904	0,0025	0,52	0,0904	0,0039	0,75	0,1033	0,0031	0,75	0,1033	0,0049
A14-	Bludenz Montafon	Bludenz Bürs	0,53	0,0915	0,0015	0,53	0,0915	0,0024	0,74	0,1282	0,0035	0,74	0,1282	0,0055	1,06	0,1465	0,0044	1,06	0,1465	0,0070
A141	Bregenz Citytunnel	KN Bregenz	0,48	0,0839	0,0014	0,48	0,0839	0,0022	0,68	0,1174	0,0032	0,68	0,1174	0,0051	0,97	0,1342	0,0041	0,97	0,1342	0,0064
A21-	Hochstraß	KN Steinhäusl	0,79	0,1383	0,0023	0,80	0,1383	0,0036	1,11	0,1936	0,0053	1,12	0,1936	0,0084	1,60	0,2213	0,0067	1,60	0,2213	0,0106
A21-	Alland	Hochstraß	2,77	0,4832	0,0081	2,78	0,4832	0,0127	3,89	0,6765	0,0186	3,90	0,6765	0,0292	5,59	0,7732	0,0235	5,61	0,7732	0,0369
A21-	Mayerling	Alland	0,56	0,0981	0,0016	0,56	0,0981	0,0026	0,79	0,1373	0,0038	0,79	0,1373	0,0059	1,14	0,1570	0,0048	1,14	0,1570	0,0075
A21-	Heiligenkreuz	Mayerling	1,30	0,2273	0,0038	1,31	0,2273	0,0060	1,83	0,3182	0,0088	1,84	0,3182	0,0138	2,63	0,3636	0,0110	2,64	0,3636	0,0173
A21-	Hinterbrühl	Heiligenkreuz	0,73	0,1267	0,0021	0,73	0,1267	0,0033	1,02	0,1774	0,0049	1,02	0,1774	0,0077	1,47	0,2027	0,0062	1,47	0,2027	0,0097
A21-	Gießhübl	Hinterbrühl	1,38	0,2376	0,0040	1,37	0,2376	0,0063	1,91	0,3327	0,0092	1,92	0,3327	0,0144	2,75	0,3802	0,0115	2,76	0,3802	0,0181
A21-	Brunn/Gebirge	Gießhübl	1,14	0,1988	0,0033	1,14	0,1988	0,0052	1,60	0,2784	0,0077	1,61	0,27							



STR-KENNZAHL	MAUTABSCHNITT VON	MAUTABSCHNITT BIS	EURO II Kat 2						EURO II Kat 3						EURO II Kat 4					
			Tag			Nacht			Tag			Nacht			Tag			Nacht		
			Ges	Luft	Lärm	Ges	Luft	Lärm	Ges	Luft	Lärm	Ges	Luft	Lärm	Ges	Luft	Lärm	Ges	Luft	Lärm
A25-	ÖBB Terminal Wels	Marchtrenk Wels Ost	0,20	0,0353	0,0006	0,20	0,0353	0,0009	0,28	0,0494	0,0014	0,29	0,0494	0,0021	0,41	0,0565	0,0017	0,41	0,0565	0,0027
A25-	Wels Nord	ÖBB Terminal Wels	0,97	0,1693	0,0028	0,97	0,1693	0,0045	1,36	0,2371	0,0065	1,37	0,2371	0,0102	1,96	0,2709	0,0082	1,96	0,2709	0,0129
A25-	KN Wels	Wels Nord	0,69	0,1205	0,0020	0,69	0,1205	0,0032	0,97	0,1687	0,0046	0,97	0,1687	0,0073	1,39	0,1927	0,0059	1,40	0,1927	0,0092
S01-	Vorarlberger Allee	KN Vösendorf	0,51	0,0893	0,0015	0,51	0,0893	0,0024	0,72	0,1251	0,0034	0,72	0,1251	0,0054	1,03	0,1429	0,0043	1,04	0,1429	0,0068
S01-	Laxenburger Str.	Vorarlberger Allee	0,27	0,0469	0,0008	0,27	0,0469	0,0012	0,38	0,0657	0,0018	0,38	0,0657	0,0028	0,54	0,0750	0,0023	0,54	0,0750	0,0036
S01-	Güterzentrum Wien Süd	Laxenburger Str.	0,33	0,0581	0,0010	0,33	0,0581	0,0015	0,47	0,0814	0,0022	0,47	0,0814	0,0035	0,67	0,0930	0,0028	0,67	0,0930	0,0044
S01-	Rothneusiedl	Güterzentrum Wien Süd	0,22	0,0378	0,0006	0,22	0,0378	0,0010	0,30	0,0529	0,0015	0,31	0,0529	0,0023	0,44	0,0605	0,0018	0,44	0,0605	0,0029
S01-	KN Rustenfeld	Rothneusiedl	0,51	0,0884	0,0015	0,51	0,0884	0,0023	0,71	0,1238	0,0034	0,71	0,1238	0,0054	1,02	0,1415	0,0043	1,03	0,1415	0,0067
S01-	Rannersdorf	KN Rustenfeld	0,71	0,1241	0,0021	0,71	0,1241	0,0033	1,00	0,1737	0,0048	1,00	0,1737	0,0075	1,44	0,1985	0,0060	1,44	0,1985	0,0095
S011	Leopoldsdorf (B16)	KN Rustenfeld	0,32	0,0550	0,0009	0,32	0,0550	0,0014	0,44	0,0770	0,0021	0,44	0,0770	0,0033	0,64	0,0879	0,0027	0,64	0,0879	0,0042
S01-	Schwechat Süd	Rannersdorf	0,56	0,0969	0,0016	0,56	0,0969	0,0026	0,78	0,1357	0,0037	0,78	0,1357	0,0059	1,12	0,1551	0,0047	1,12	0,1551	0,0074
S01-	Schwechat Ost	Schwechat Süd	0,32	0,0555	0,0009	0,32	0,0555	0,0015	0,45	0,0777	0,0021	0,45	0,0777	0,0034	0,64	0,0888	0,0027	0,64	0,0888	0,0042
S01-	Mannswörth	Schwechat Ost	0,34	0,0588	0,0010	0,34	0,0588	0,0015	0,47	0,0823	0,0023	0,47	0,0823	0,0036	0,68	0,0940	0,0029	0,68	0,0940	0,0045
S01-	KN Schwechat	Mannswörth	0,13	0,0220	0,0004	0,13	0,0220	0,0006	0,18	0,0308	0,0008	0,18	0,0308	0,0013	0,25	0,0352	0,0011	0,26	0,0352	0,0017
S01-	Seyring	Angerner Straße	1,18	0,2059	0,0034	1,18	0,2059	0,0054	1,66	0,2883	0,0079	1,66	0,2883	0,0125	2,38	0,3295	0,0100	2,39	0,3295	0,0157
S01-	KN Eibesbrunn	Seyring	0,99	0,1723	0,0029	0,99	0,1723	0,0045	1,39	0,2412	0,0066	1,39	0,2412	0,0104	1,99	0,2757	0,0084	2,00	0,2757	0,0131
S01-	Hagenbrunn	KN Eibesbrunn	0,78	0,1356	0,0023	0,78	0,1356	0,0036	1,09	0,1899	0,0052	1,10	0,1899	0,0082	1,57	0,2170	0,0066	1,57	0,2170	0,0104
S01-	Korneuburg Nord	Hagenbrunn	1,67	0,2902	0,0049	1,67	0,2902	0,0076	2,34	0,4062	0,0112	2,34	0,4062	0,0176	3,36	0,4643	0,0141	3,37	0,4643	0,0221
S01-	Korneuburg West	Korneuburg Nord	0,68	0,1177	0,0020	0,68	0,1177	0,0031	0,95	0,1648	0,0045	0,95	0,1648	0,0071	1,36	0,1883	0,0057	1,37	0,1883	0,0090
S01-	KN Korneuburg	Korneuburg West	0,22	0,0375	0,0006	0,22	0,0375	0,0010	0,30	0,0526	0,0014	0,30	0,0526	0,0023	0,43	0,0601	0,0018	0,44	0,0601	0,0029
S02-	Gewerbepark Stadlau	Hirschstetten	0,23	0,0403	0,0007	0,23	0,0403	0,0011	0,32	0,0565	0,0016	0,33	0,0565	0,0024	0,47	0,0645	0,0020	0,47	0,0645	0,0031
S02-	Breitenleer Straße	Gewerbepark Stadlau	0,13	0,0224	0,0004	0,13	0,0224	0,0006	0,18	0,0313	0,0009	0,18	0,0313	0,0014	0,26	0,0358	0,0011	0,26	0,0358	0,0017
S02-	Rautenweg	Breitenleer Straße	0,21	0,0371	0,0006	0,21	0,0371	0,0010	0,30	0,0520	0,0014	0,30	0,0520	0,0022	0,43	0,0594	0,0018	0,43	0,0594	0,0028
S02-	Hermann Gebauer Straße	Rautenweg	0,23	0,0408	0,0007	0,23	0,0408	0,0011	0,33	0,0571	0,0016	0,33	0,0571	0,0025	0,47	0,0653	0,0020	0,47	0,0653	0,0031
S02-	Angerner Straße	Hermann Gebauer Straße	0,85	0,1476	0,0025	0,85	0,1476	0,0039	1,19	0,2067	0,0057	1,19	0,2067	0,0089	1,71	0,2362	0,0072	1,71	0,2362	0,0113
S03-	Stockerau Nord	KN Stockerau/West	0,24	0,0417	0,0007	0,24	0,0417	0,0011	0,34	0,0584	0,0016	0,34	0,0584	0,0025	0,48	0,0667	0,0020	0,48	0,0667	0,0032
S03-	Sierndorf	Stockerau Nord	1,29	0,2242	0,0038	1,29	0,2242	0,0059	1,81	0,3139	0,0086	1,81	0,3139	0,0136	2,59	0,3587	0,0109	2,60	0,3587	0,0171
S03-	Obermallebarn	Sierndorf	0,86	0,1506	0,0025	0,87	0,1506	0,0040	1,21	0,2108	0,0058	1,22	0,2108	0,0091	1,74	0,2409	0,0073	1,75	0,2409	0,0115
S03-	Göllersdorf	Obermallebarn	1,14	0,1988	0,0033	1,14	0,1988	0,0052	1,60	0,2783	0,0077	1,61	0,2783	0,0120	2,30	0,3181	0,0097	2,31	0,3181	0,0152
S03-	Großstelzendorf	Göllersdorf	0,46	0,0796	0,0013	0,46	0,0796	0,0021	0,64	0,1115	0,0031	0,64	0,1115	0,0048	0,92	0,1274	0,0039	0,92	0,1274	0,0061
S03-	Hollabrunn Süd	Großstelzendorf	1,10	0,1915	0,0032	1,10	0,1915	0,0050	1,54	0,2681	0,0074	1,55	0,2681	0,0116	2,22	0,3064	0,0093	2,22	0,3064	0,0146
S03-	Hollabrunn Mitte	Hollabrunn Süd	0,31	0,0548	0,0009	0,32	0,0548	0,0014	0,44	0,0767	0,0021	0,44	0,0767	0,0033	0,63	0,0877	0,0027	0,64	0,0877	0,0042
S03-	Hollabrunn Nord	Hollabrunn Mitte	0,71	0,1241	0,0021	0,71	0,1241	0,0033	1,00	0,1738	0,0048	1,00	0,1738	0,0075	1,44	0,1986	0,0060	1,44	0,1986	0,0095
S03-	Wullersdorf	Hollabrunn Nord	1,37	0,2381	0,0040	1,37	0,2381	0,0063	1,92	0,3333	0,0092	1,92	0,3333	0,0144	2,75	0,3809	0,0116	2,76	0,3809	0,0182
S03-	Guntersdorf	Wullersdorf	0,95	0,1649	0,0028	0,95	0,1649	0,0043	1,33	0,2308	0,0063	1,33	0,2308	0,0100	1,91	0,2638	0,0080	1,91	0,2638	0,0126
S04-	Sigleß	KN Mattersburg	0,57	0,0990	0,0017	0,57	0,0990	0,0026	0,80	0,1386	0,0038	0,80	0,1386	0,0060	1,15	0,1584	0,0048	1,15	0,1584	0,0076
S04-	Bad Sauerbrunn	Sigleß	1,33	0,2313	0,0039	1,33	0,2313	0,0061	1,86	0,3238	0,0089	1,87	0,3238	0,0140	2,68	0,3700	0,0112	2,68	0,3700	0,0177
S04-	Neudörfel	Bad Sauerbrunn	0,56	0,0972	0,0016	0,56	0,0972	0,0026	0,78	0,1361	0,0037	0,78	0,1361	0,0059	1,12	0,1555	0,0047	1,13	0,1555	0,0074
S04-	Wr. Neustadt Ost	Neudörfel	0,58	0,1017	0,0017	0,59	0,1017	0,0027	0,82	0,1424	0,0039	0,82	0,1424	0,0062	1,18	0,1628	0,0049	1,18	0,1628	0,0078
S04-	Katzelsdorf	Wr. Neustadt Ost	0,27	0,0477	0,0008	0,27	0,0477	0,0013	0,38	0,0667	0,0018	0,38	0,0667	0,0029	0,55	0,0762	0,0023	0,55	0,0762	0,0036
S04-	Langenkirchen	Katzelsdorf	0,23	0,0399	0,0007	0,23	0,0399	0,0010	0,32	0,0558	0,0015	0,32	0,0558	0,0024	0,46	0,0638	0,0019	0,46	0,0638	0,0030
S04-	Wr. Neustadt Süd	Langenkirchen	0,20	0,0354	0,0006	0,20	0,0354	0,0009	0,28	0,0495	0,0014	0,29	0,0495	0,0021	0,41	0,0566	0,0017	0,41	0,0566	0,0027
S04-	KN Wr. Neustadt	Wr. Neustadt Süd	0,34	0,0585	0,0010	0,34	0,0585	0,0015	0,47	0,0819	0,0023	0,47	0,0819	0,0035	0,68	0,0936	0,0028	0,68	0,0936	0,0045
S05-	Tulln	KN Stockerau/West	2,32	0,4038	0,0068	2,32	0,4038	0,0106	3,25	0,5653	0,0156	3,26	0,5653	0,0244	4,67	0,6461	0,0196	4,68	0,6461	0,0308
S05-	Königsbrunn / Wagram	Tulln	2,88	0,5018	0,0084	2,89	0,5018	0,0132	4,04	0,7025	0,0193	4,05	0,7025	0,0304	5,81	0,8028	0,0244	5,82	0,8028	0,0383
S05-	Kirchberg/Wagram	Königsbrunn / Wagram	0,77	0,1348	0,0023	0,78	0,1348	0,0035	1,09	0,1887	0,0052	1,09	0,1887	0,0082	1,56	0,2157	0,0065	1,56	0,2157	0,0103
S05-	Fels / Wagram	Kirchberg/Wagram	0,58	0,1010	0,0017	0,58	0,1010	0,0027	0,81	0,1414	0,0039	0,82	0,1414	0,0061	1,17	0,1616	0,0049	1,17	0,1616	0,0077
S05-	Grafenwörth	Fels / Wagram	1,33	0,2325	0,0039	1,34	0,2325	0,0061	1,87	0,3255	0,0090	1,88	0,3255	0,0141	2,69	0,3720	0,0113	2,70	0,3720	0,0177
S05-	Jettendorf	Grafenwörth	0,60	0,1040	0,0017	0,60	0,1040	0,0027	0,84	0,1455	0,0040	0,84	0,1455	0,0063	1,20	0,1663	0,0050	1,21	0,1663	0,0079
S06-	Neunkirchen	KN Seebenstein	0,91	0,1586	0,0027	0,91	0,1586	0,0042	1,28	0,2221	0,0061	1,28	0							

STR-KENNZAHL	MAUTABSCHNITT VON	MAUTABSCHNITT BIS	EURO II Kat 2									EURO II Kat 3									EURO II Kat 4								
			Tarif									Tarif									Tarif								
			Tag			Nacht			Tag			Nacht			Tag			Nacht			Tag			Nacht					
			Ges	Luft	Lärm	Ges	Luft	Lärm	Ges	Luft	Lärm	Ges	Luft	Lärm	Ges	Luft	Lärm	Ges	Luft	Lärm	Ges	Luft	Lärm	Ges	Luft	Lärm			
S16-	Pettneu	Schnamm am Arlberg	0,71	0,1239	0,0021	0,71	0,1239	0,0033	1,00	0,1734	0,0048	1,00	0,1734	0,0075	1,43	0,1982	0,0060	1,44	0,1982	0,0095									
S16-	St. Anton/Arlberg	Pettneu	0,40	0,0690	0,0012	0,40	0,0690	0,0018	0,56	0,0966	0,0027	0,56	0,0966	0,0042	0,80	0,1104	0,0033	0,80	0,1104	0,0053									
S16-	Langen/Arlberg	St. Anton/Arlberg	9,12	0,6710	0,0112	9,12	0,6710	0,0177	12,77	0,9394	0,0258	12,79	0,9394	0,0406	18,82	1,0736	0,0326	18,84	1,0736	0,0512									
S16-	Wald/Arlberg	Langen/Arlberg	1,26	0,2198	0,0037	1,26	0,2198	0,0058	1,77	0,3077	0,0085	1,77	0,3077	0,0133	2,54	0,3517	0,0107	2,55	0,3517	0,0168									
S16-	Dalaas	Wald/Arlberg	1,44	0,2503	0,0042	1,44	0,2503	0,0066	2,02	0,3505	0,0096	2,02	0,3505	0,0152	2,90	0,4005	0,0122	2,90	0,4005	0,0191									
S16-	Braz Ost	Dalaas	0,81	0,1419	0,0024	0,82	0,1419	0,0037	1,14	0,1987	0,0055	1,15	0,1987	0,0086	1,64	0,2271	0,0069	1,65	0,2271	0,0108									
S16-	Braz West	Braz Ost	0,64	0,1107	0,0019	0,64	0,1107	0,0029	0,89	0,1550	0,0043	0,89	0,1550	0,0067	1,28	0,1772	0,0054	1,28	0,1772	0,0085									
S16-	Bings	Braz West	0,86	0,1500	0,0025	0,86	0,1500	0,0039	1,21	0,2100	0,0058	1,21	0,2100	0,0091	1,74	0,2400	0,0073	1,74	0,2400	0,0114									
S16-	Bludenz Montafon	Bings	0,41	0,0710	0,0012	0,41	0,0710	0,0019	0,57	0,0994	0,0027	0,57	0,0994	0,0043	0,82	0,1136	0,0034	0,82	0,1136	0,0054									
S31-	Eisenstadt Süd	Eisenstadt Ost	0,74	0,1287	0,0022	0,74	0,1287	0,0034	1,04	0,1802	0,0050	1,04	0,1802	0,0078	1,49	0,2059	0,0063	1,49	0,2059	0,0098									
S31-	Eisenstadt Mitte	Eisenstadt Süd	0,28	0,0482	0,0008	0,28	0,0482	0,0013	0,39	0,0675	0,0019	0,39	0,0675	0,0029	0,56	0,0771	0,0023	0,56	0,0771	0,0037									
S31-	KN Eisenstadt	Eisenstadt Mitte	0,46	0,0795	0,0013	0,46	0,0795	0,0021	0,64	0,1113	0,0031	0,64	0,1113	0,0048	0,92	0,1272	0,0039	0,92	0,1272	0,0061									
S31-	Wulkaprodersdorf	KN Eisenstadt	0,61	0,1058	0,0018	0,61	0,1058	0,0028	0,85	0,1482	0,0041	0,85	0,1482	0,0064	1,22	0,1693	0,0051	1,23	0,1693	0,0081									
S31-	KN Mattersburg	Wulkaprodersdorf	1,73	0,3005	0,0050	1,73	0,3005	0,0079	2,42	0,4206	0,0116	2,43	0,4206	0,0182	3,48	0,4807	0,0146	3,48	0,4807	0,0229									
S31-	Forchtenstein	KN Mattersburg	1,25	0,2175	0,0036	1,25	0,2175	0,0057	1,75	0,3045	0,0084	1,76	0,3045	0,0132	2,52	0,3480	0,0106	2,52	0,3480	0,0166									
S31-	Sieggraben	Forchtenstein	1,74	0,3039	0,0051	1,75	0,3039	0,0080	2,45	0,4254	0,0117	2,45	0,4254	0,0184	3,52	0,4862	0,0148	3,52	0,4862	0,0232									
S31-	Weppersdorf/Kobersdorf	Sieggraben	2,10	0,3661	0,0061	2,11	0,3661	0,0096	2,95	0,5125	0,0141	2,96	0,5125	0,0222	4,24	0,5857	0,0178	4,25	0,5857	0,0279									
S31-	Weppersdorf/Markt St. Martin	Weppersdorf/Kobersdorf	0,43	0,0752	0,0013	0,43	0,0752	0,0020	0,61	0,1053	0,0029	0,61	0,1053	0,0046	0,87	0,1203	0,0037	0,87	0,1203	0,0057									
S31-	Neutal	Weppersdorf/Markt St. Martin	1,00	0,1738	0,0029	1,00	0,1738	0,0046	1,40	0,2433	0,0067	1,40	0,2433	0,0105	2,01	0,2780	0,0084	2,02	0,2780	0,0133									
S31-	Stoob Süd	Neutal	0,87	0,1518	0,0025	0,87	0,1518	0,0040	1,22	0,2125	0,0058	1,23	0,2125	0,0092	1,76	0,2429	0,0074	1,76	0,2429	0,0116									
S31-	Oberpullendorf	Stoob Süd	0,95	0,1657	0,0028	0,95	0,1657	0,0044	1,33	0,2320	0,0064	1,34	0,2320	0,0100	1,92	0,2652	0,0080	1,92	0,2652	0,0126									
S33-	St. Pölten Ost	KN St. Pölten	0,52	0,0900	0,0015	0,52	0,0900	0,0024	0,72	0,1259	0,0035	0,73	0,1259	0,0054	1,04	0,1439	0,0044	1,04	0,1439	0,0069									
S33-	St. Pölten Nord	St. Pölten Ost	0,91	0,1590	0,0027	0,91	0,1590	0,0042	1,28	0,2226	0,0061	1,28	0,2226	0,0096	1,84	0,2543	0,0077	1,84	0,2543	0,0121									
S33-	Herzogenburg Süd	St. Pölten Nord	0,97	0,1683	0,0028	0,97	0,1683	0,0044	1,36	0,2357	0,0065	1,36	0,2357	0,0102	1,95	0,2693	0,0082	1,95	0,2693	0,0128									
S33-	Herzogenburg Stadt	Herzogenburg Süd	0,52	0,0899	0,0015	0,52	0,0899	0,0024	0,72	0,1258	0,0035	0,73	0,1258	0,0054	1,04	0,1438	0,0044	1,04	0,1438	0,0069									
S33-	Herzogenburg Nord	Herzogenburg Stadt	0,29	0,0498	0,0008	0,29	0,0498	0,0013	0,40	0,0698	0,0019	0,40	0,0698	0,0030	0,58	0,0797	0,0024	0,58	0,0797	0,0038									
S33-	Traismauer Süd	Herzogenburg Nord	1,39	0,2425	0,0041	1,39	0,2425	0,0064	1,95	0,3395	0,0093	1,96	0,3395	0,0147	2,81	0,3880	0,0118	2,81	0,3880	0,0185									
S33-	Traismauer Nord	Traismauer Süd	0,71	0,1233	0,0021	0,71	0,1233	0,0032	0,99	0,1726	0,0047	1,00	0,1726	0,0075	1,43	0,1973	0,0060	1,43	0,1973	0,0094									
S33-	Jettendorf	Traismauer Nord	1,20	0,2082	0,0035	1,20	0,2082	0,0055	1,68	0,2915	0,0080	1,68	0,2915	0,0126	2,41	0,3332	0,0101	2,41	0,3332	0,0159									
S35-	Zlatten	KN Bruck/Mur	1,15	0,1994	0,0033	1,15	0,1994	0,0052	1,61	0,2792	0,0077	1,61	0,2792	0,0121	2,31	0,3191	0,0097	2,31	0,3191	0,0152									
S35-	Mxnitz/Mautstatt	Zlatten	1,38	0,2403	0,0040	1,38	0,2403	0,0063	1,94	0,3364	0,0093	1,94	0,3364	0,0145	2,78	0,3844	0,0117	2,79	0,3844	0,0183									
S35-	Röthelstein	Mxnitz/Mautstatt	1,27	0,2220	0,0037	1,28	0,2220	0,0058	1,79	0,3107	0,0085	1,79	0,3107	0,0134	2,57	0,3551	0,0108	2,57	0,3551	0,0169									
S35-	Laufnitzdorf	Röthelstein	0,61	0,1070	0,0018	0,62	0,1070	0,0028	0,86	0,1498	0,0041	0,86	0,1498	0,0065	1,24	0,1711	0,0052	1,24	0,1711	0,0082									
S35-	Rothleiten	Laufnitzdorf	0,70	0,1216	0,0020	0,70	0,1216	0,0032	0,98	0,1702	0,0047	0,98	0,1702	0,0074	1,41	0,1946	0,0059	1,41	0,1946	0,0093									
S35-	Frohneiten Nord	Rothleiten	0,43	0,0757	0,0013	0,44	0,0757	0,0020	0,61	0,1060	0,0029	0,61	0,1060	0,0046	0,88	0,1212	0,0037	0,88	0,1212	0,0058									
S35-	Frohneiten	Frohneiten Nord	0,20	0,0349	0,0006	0,20	0,0349	0,0009	0,28	0,0489	0,0013	0,28	0,0489	0,0021	0,40	0,0559	0,0017	0,41	0,0559	0,0027									
S35-	Badl Peggau	Frohneiten	1,35	0,2349	0,0039	1,35	0,2349	0,0062	1,89	0,3289	0,0090	1,90	0,3289	0,0142	2,72	0,3759	0,0114	2,72	0,3759	0,0179									
S35-	Peggau Mitte	Badl Peggau	0,45	0,0786	0,0013	0,45	0,0786	0,0021	0,63	0,1100	0,0030	0,63	0,1100	0,0048	0,91	0,1257	0,0038	0,91	0,1257	0,0060									
S35-	KN Peggau Deutschfeistritz	Peggau Mitte	0,94	0,1636	0,0027	0,94	0,1636	0,0043	1,32	0,2291	0,0063	1,32	0,2291	0,0099	1,89	0,2618	0,0079	1,90	0,2618	0,0125									
S36-	St. Stefan ob Leoben	KN St. Michael	0,77	0,1348	0,0023	0,78	0,1348	0,0035	1,09	0,1887	0,0052	1,09	0,1887	0,0082	1,56	0,2157	0,0065	1,56	0,2157	0,0103									
S36-	Kraubath	St. Stefan ob Leoben	0,83	0,1448	0,0024	0,83	0,1448	0,0038	1,17	0,2028	0,0056	1,17	0,2028	0,0088	1,68	0,2317	0,0070	1,68	0,2317	0,0111									
S36-	Feistritz St. Lorenzen	Kraubath	1,46	0,2544	0,0043	1,46	0,2544	0,0067	2,05	0,3562	0,0098	2,05	0,3562	0,0154	2,94	0,4071	0,0124	2,95	0,4071	0,0194									
S36-	Knittelfeld Ost	Feistritz St. Lorenzen	1,68	0,2921	0,0049	1,68	0,2921	0,0077	2,35	0,4089	0,0112	2,36	0,4089	0,0177	3,38	0,4673	0,0142	3,39	0,4673	0,0223									
S36-	Knittelfeld West	Knittelfeld Ost	0,71	0,1239	0,0021	0,71	0,1239	0,0033	1,00	0,1734	0,0048	1,00	0,1734	0,0075	1,43	0,1982	0,0060	1,44	0,1982	0,0095									
S36-	Zeltweg Ost Spielberg	Knittelfeld West	0,22	0,0387	0,0006	0,22	0,0387	0,0010	0,31	0,0541	0,0015	0,31	0,0541	0,0023	0,45	0,0619	0,0019	0,45	0,0619	0,0030									
S36-	Zeltweg West	Zeltweg Ost Spielberg	1,44	0,2516	0,0042	1,45	0,2516	0,0066	2,03	0,3523	0,0097	2,03	0,3523	0,0152	2,91	0,4026	0,0122	2,92	0,4026	0,0192									
S36-	Judenburg Ost Fohnsdorf	Zeltweg West	0,73	0,1265	0,0021	0,73	0,1265	0,0033	1,02	0,1771	0,0049	1,																	

STR-KENNZAHL	MAUTABSCHNITT VON	MAUTABSCHNITT BIS	EURO III Kat 2						EURO III Kat 3						EURO III Kat 4					
			Tag			Nacht			Tag			Nacht			Tag			Nacht		
			Ges	Luft	Lärm	Ges	Luft	Lärm	Ges	Luft	Lärm	Ges	Luft	Lärm	Ges	Luft	Lärm	Ges	Luft	Lärm
A01-	Wien Auhof	Preßbaum	3,34	0,5823	0,0098	3,35	0,5823	0,0153	4,69	0,8152	0,0224	4,70	0,8152	0,0352	6,74	0,9316	0,0283	6,75	0,9316	0,0444
A01-	Preßbaum	KN Steinhäusl	1,89	0,3290	0,0055	1,89	0,3290	0,0087	2,65	0,4607	0,0127	2,66	0,4607	0,0199	3,81	0,5265	0,0160	3,82	0,5265	0,0251
A01-	KN Steinhäusl	Altlangbach	1,11	0,1935	0,0032	1,11	0,1935	0,0051	1,56	0,2708	0,0075	1,56	0,2708	0,0117	2,24	0,3095	0,0094	2,24	0,3095	0,0148
A01-	Altlangbach	St. Christophen	1,32	0,2307	0,0039	1,33	0,2307	0,0061	1,86	0,3230	0,0089	1,86	0,3230	0,0140	2,67	0,3691	0,0112	2,68	0,3691	0,0176
A01-	St. Christophen	Böheimkirchen	1,59	0,2767	0,0046	1,59	0,2767	0,0073	2,23	0,3873	0,0107	2,23	0,3873	0,0167	3,20	0,4427	0,0134	3,21	0,4427	0,0211
A01-	Böheimkirchen	KN St. Pölten	1,55	0,2707	0,0045	1,56	0,2707	0,0071	2,18	0,3789	0,0104	2,19	0,3789	0,0164	3,13	0,4330	0,0131	3,14	0,4330	0,0207
A01-	KN St. Pölten	St. Pölten Süd	1,10	0,1920	0,0032	1,10	0,1920	0,0051	1,55	0,2688	0,0074	1,55	0,2688	0,0116	2,22	0,3072	0,0093	2,23	0,3072	0,0147
A01-	St. Pölten Süd	Loosdorf	3,82	0,6658	0,0111	3,83	0,6658	0,0175	5,36	0,9321	0,0256	5,38	0,9321	0,0403	7,70	1,0653	0,0323	7,72	1,0653	0,0508
A01-	Loosdorf	Melk	1,40	0,2439	0,0041	1,40	0,2439	0,0064	1,96	0,3415	0,0094	1,97	0,3415	0,0148	2,82	0,3903	0,0118	2,83	0,3903	0,0186
A01-	Melk	Pöchlarn	2,48	0,4325	0,0072	2,49	0,4325	0,0114	3,48	0,6054	0,0167	3,49	0,6054	0,0262	5,00	0,6919	0,0226	5,01	0,6919	0,0330
A01-	Pöchlarn	Ybbs Wieselburg	2,29	0,3991	0,0067	2,30	0,3991	0,0105	3,21	0,5587	0,0154	3,22	0,5587	0,0242	4,62	0,6385	0,0194	4,63	0,6385	0,0305
A01-	Ybbs Wieselburg	Amstetten Ost	2,06	0,3586	0,0060	2,06	0,3586	0,0094	2,89	0,5020	0,0138	2,90	0,5020	0,0217	4,15	0,5738	0,0174	4,16	0,5738	0,0274
A01-	Amstetten Ost	Amstetten West	3,24	0,5640	0,0094	3,24	0,5640	0,0148	4,54	0,7847	0,0217	4,55	0,7847	0,0341	6,53	0,9025	0,0274	6,54	0,9025	0,0430
A01-	Amstetten West	Oed	2,27	0,3960	0,0066	2,28	0,3960	0,0104	3,19	0,5544	0,0153	3,20	0,5544	0,0240	4,58	0,6336	0,0192	4,59	0,6336	0,0302
A01-	Oed	Haag	2,45	0,4274	0,0072	2,46	0,4274	0,0112	3,44	0,5984	0,0165	3,45	0,5984	0,0259	4,95	0,6838	0,0208	4,96	0,6838	0,0326
A01-	Haag	St. Valentin	2,19	0,3806	0,0064	2,19	0,3806	0,0100	3,07	0,5328	0,0147	3,07	0,5328	0,0230	4,40	0,6089	0,0185	4,41	0,6089	0,0290
A01-	St. Valentin	Enns Ost	0,93	0,1613	0,0027	0,93	0,1613	0,0042	1,30	0,2259	0,0062	1,30	0,2259	0,0098	1,87	0,2582	0,0078	1,87	0,2582	0,0123
A01-	Enns Ost	Enns West / Steyr	0,72	0,1251	0,0021	0,72	0,1251	0,0033	1,01	0,1752	0,0048	1,01	0,1752	0,0076	1,45	0,2002	0,0061	1,45	0,2002	0,0096
A01-	Enns West / Steyr	Asten St Florian	0,56	0,0972	0,0016	0,56	0,0972	0,0026	0,78	0,1361	0,0037	0,78	0,1361	0,0059	1,12	0,1555	0,0047	1,13	0,1555	0,0074
A01-	Asten St Florian	KN Linz	2,14	0,3722	0,0062	2,14	0,3722	0,0098	3,00	0,5211	0,0143	3,01	0,5211	0,0225	4,31	0,5955	0,0181	4,32	0,5955	0,0284
A01-	KN Linz	Ansfelden	0,36	0,0627	0,0011	0,36	0,0627	0,0017	0,51	0,0878	0,0024	0,51	0,0878	0,0038	0,73	0,1004	0,0030	0,73	0,1004	0,0048
A01-	Ansfelden	Traun	0,80	0,1389	0,0023	0,80	0,1389	0,0037	1,12	0,1944	0,0053	1,12	0,1944	0,0084	1,61	0,2222	0,0067	1,61	0,2222	0,0106
A01-	Traun	KN A1/A25 Passau Wels	0,37	0,0653	0,0011	0,38	0,0653	0,0017	0,53	0,0914	0,0025	0,53	0,0914	0,0040	0,76	0,1045	0,0032	0,76	0,1045	0,0050
A01-	KN A1/A25 Passau Wels	Allhaming	1,73	0,3013	0,0050	1,73	0,3013	0,0079	2,43	0,4218	0,0116	2,43	0,4218	0,0182	3,49	0,4820	0,0146	3,49	0,4820	0,0230
A01-	Allhaming	Sattledt	2,89	0,5026	0,0084	2,89	0,5026	0,0132	4,05	0,7036	0,0194	4,06	0,7036	0,0304	5,82	0,8042	0,0244	5,83	0,8042	0,0384
A01-	Sattledt	KN Voralpenkreuz	0,36	0,0632	0,0011	0,36	0,0632	0,0017	0,51	0,0885	0,0024	0,51	0,0885	0,0038	0,73	0,1012	0,0031	0,73	0,1012	0,0048
A01-	KN Voralpenkreuz	Eberstalzell	1,04	0,1820	0,0030	1,05	0,1820	0,0048	1,47	0,2547	0,0070	1,47	0,2547	0,0110	2,11	0,2911	0,0088	2,11	0,2911	0,0139
A01-	Eberstalzell	Vorchdorf	1,58	0,2744	0,0046	1,58	0,2744	0,0072	2,21	0,3841	0,0106	2,22	0,3841	0,0166	3,17	0,4390	0,0133	3,18	0,4390	0,0209
A01-	Vorchdorf	Laakirchen Ost	1,38	0,2404	0,0040	1,38	0,2404	0,0063	1,94	0,3365	0,0093	1,94	0,3365	0,0146	2,78	0,3846	0,0117	2,79	0,3846	0,0183
A01-	Laakirchen Ost	Laakirchen West	0,87	0,1513	0,0025	0,87	0,1513	0,0040	1,22	0,2118	0,0058	1,22	0,2118	0,0092	1,75	0,2421	0,0073	1,76	0,2421	0,0115
A01-	Laakirchen West	Regau	1,70	0,2966	0,0050	1,71	0,2966	0,0078	2,39	0,4153	0,0114	2,40	0,4153	0,0180	3,43	0,4746	0,0144	3,44	0,4746	0,0226
A01-	Regau	Schörfing	2,24	0,3897	0,0065	2,24	0,3897	0,0103	3,14	0,5456	0,0150	3,15	0,5456	0,0236	4,51	0,6236	0,0189	4,52	0,6236	0,0297
A01-	Schörfing	Seewalchen	0,35	0,0604	0,0010	0,35	0,0604	0,0016	0,49	0,0846	0,0023	0,49	0,0846	0,0037	0,70	0,0966	0,0029	0,70	0,0966	0,0046
A01-	Seewalchen	St. Georgen	2,03	0,3533	0,0059	2,03	0,3533	0,0093	2,85	0,4946	0,0136	2,85	0,4946	0,0214	4,09	0,5653	0,0172	4,10	0,5653	0,0270
A01-	St. Georgen	Oberwang	2,70	0,4711	0,0079	2,71	0,4711	0,0124	3,79	0,6595	0,0181	3,80	0,6595	0,0285	5,45	0,7537	0,0229	5,46	0,7537	0,0360
A01-	Oberwang	Mondsee	2,49	0,4336	0,0073	2,49	0,4336	0,0114	3,49	0,6070	0,0167	3,50	0,6070	0,0262	5,02	0,6937	0,0211	5,03	0,6937	0,0331
A01-	Mondsee	Thalgau	2,30	0,3997	0,0067	2,30	0,3997	0,0105	3,22	0,5596	0,0154	3,23	0,5596	0,0242	4,63	0,6396	0,0194	4,64	0,6396	0,0305
A01-	Thalgau	Wallerseer	1,75	0,3046	0,0051	1,75	0,3046	0,0080	2,45	0,4264	0,0117	2,46	0,4264	0,0184	3,52	0,4874	0,0148	3,53	0,4874	0,0232
A01-	Wallerseer	Salzburg Nord	1,69	0,2949	0,0049	1,70	0,2949	0,0078	2,37	0,4128	0,0114	2,38	0,4128	0,0178	3,41	0,4818	0,0143	3,42	0,4818	0,0225
A01-	Salzburg Nord	Salzburg Bergheim-West	0,38	0,0665	0,0011	0,38	0,0665	0,0017	0,54	0,0930	0,0026	0,54	0,0930	0,0040	0,77	0,1063	0,0032	0,77	0,1063	0,0051
A01-	Salzburg Bergheim-West	Messe	0,18	0,0318	0,0005	0,18	0,0318	0,0008	0,26	0,0445	0,0012	0,26	0,0445	0,0019	0,37	0,0509	0,0015	0,37	0,0509	0,0024
A01-	Messe	Salzburg Mitte Freilassing	0,24	0,0423	0,0007	0,24	0,0423	0,0011	0,34	0,0593	0,0016	0,34	0,0593	0,0026	0,49	0,0677	0,0021	0,49	0,0677	0,0032
A01-	Salzburg Mitte Freilassing	Kleßheim	0,30	0,0520	0,0009	0,30	0,0520	0,0014	0,42	0,0727	0,0020	0,42	0,0727	0,0031	0,60	0,0831	0,0025	0,60	0,0831	0,0040
A01-	Kleßheim	Siezenheim	0,41	0,0720	0,0012	0,41	0,0720	0,0019	0,58	0,1008	0,0028	0,58	0,1008	0,0044	0,83	0,1152	0,0035	0,84	0,1152	0,0055
A01-	Siezenheim	Flughafen	0,21	0,0362	0,0006	0,21	0,0362	0,0010	0,29	0,0507	0,0014	0,29	0,0507	0,0022	0,42	0,0579	0,0018	0,42	0,0579	0,0028
A01-	Flughafen	Wals Salzburg West	0,25	0,0443	0,0007	0,25	0,0443	0,0012	0,36	0,0620	0,0017	0,36	0,0620	0,0027	0,51	0,0708	0,0021	0,51	0,0708	0,0034
A01-	Wals Salzburg West	KN Salzburg	0,38	0,0663	0,0011	0,38	0,0663	0,0017	0,53	0,0928	0,0026	0,54	0,0928	0,0040	0,77	0,1060	0,0032	0,77	0,1060	0,0051
A01-	KN Salzburg	Staatsgrenze Walsberg	0,65	0,1126	0,0019	0,65	0,1126	0,0030	0,91	0,1576	0,0043	0,91	0,1576	0,0068	1,30	0,1801	0,0055	1,31	0,1801	0,0086
A02-	KN Wien Inzersdorf	KN Vösendorf	0,81	0,1409	0,0024	0,81	0,1409	0,0037	1,13	0,1972	0,0054	1,14	0,1972	0,0085	1,63	0,2254	0,0068	1,63	0,2254	0,0108
A02-	KN Vösendorf	Mödling	0,55	0,0958	0,0016	0,55	0,0958	0,0025	0,77	0,1341	0,0037	0,77	0,1341	0,0058	1,11	0,1532	0,0047			

STR-KENNZAHL	MAUTABSCHNITT VON	MAUTABSCHNITT BIS	EURO III Kat 2									EURO III Kat 3									EURO III Kat 4								
			Tarif									Tarif									Tarif								
			Tag			Nacht			Tag			Nacht			Tag			Nacht			Tag			Nacht					
			Ges	Luft	Lärm	Ges	Luft	Lärm	Ges	Luft	Lärm	Ges	Luft	Lärm	Ges	Luft	Lärm	Ges	Luft	Lärm	Ges	Luft	Lärm						
A02-	Modriach	Packsattel	1,87	0,3252	0,0054	1,87	0,3252	0,0086	2,62	0,4552	0,0125	2,63	0,4552	0,0197	3,76	0,5203	0,0158	3,77	0,5203	0,0248									
A02-	Packsattel	Bad St. Leonhard	2,27	0,3954	0,0066	2,27	0,3954	0,0104	3,18	0,5535	0,0152	3,19	0,5535	0,0239	4,57	0,6326	0,0192	4,59	0,6326	0,0302									
A02-	Bad St. Leonhard	Wolfsberg Nord	2,67	0,4646	0,0078	2,67	0,4646	0,0122	3,74	0,6505	0,0179	3,75	0,6505	0,0281	5,38	0,7434	0,0226	5,39	0,7434	0,0355									
A02-	Wolfsberg Nord	Wolfsberg Süd	0,76	0,1321	0,0022	0,76	0,1321	0,0035	1,06	0,1849	0,0051	1,07	0,1849	0,0080	1,53	0,2113	0,0064	1,53	0,2113	0,0101									
A02-	Wolfsberg Süd	St. Andrä	2,23	0,3881	0,0065	2,23	0,3881	0,0102	3,13	0,5434	0,0149	3,13	0,5434	0,0235	4,49	0,6210	0,0188	4,50	0,6210	0,0296									
A02-	St. Andrä	Griffen	2,17	0,3772	0,0063	2,17	0,3772	0,0099	3,04	0,5281	0,0145	3,05	0,5281	0,0228	4,37	0,6036	0,0183	4,38	0,6036	0,0288									
A02-	Griffen	Völkermarkt Ost	1,09	0,1906	0,0032	1,10	0,1906	0,0050	1,53	0,2668	0,0073	1,54	0,2668	0,0115	2,21	0,3049	0,0093	2,21	0,3049	0,0145									
A02-	Völkermarkt Ost	Völkermarkt West	2,53	0,4398	0,0074	2,53	0,4398	0,0116	3,54	0,6157	0,0169	3,55	0,6157	0,0266	5,09	0,7036	0,0214	5,10	0,7036	0,0336									
A02-	Völkermarkt West	Grafenstein	2,42	0,4210	0,0070	2,42	0,4210	0,0111	3,39	0,5894	0,0162	3,40	0,5894	0,0255	4,87	0,6735	0,0204	4,88	0,6735	0,0321									
A02-	Grafenstein	Klagenfurt Ost	1,55	0,2700	0,0045	1,55	0,2700	0,0071	2,17	0,3780	0,0104	2,18	0,3780	0,0156	3,12	0,4320	0,0131	3,12	0,4320	0,0206									
A02-	Klagenfurt Ost	Klagenfurt Flughafen	0,78	0,1366	0,0023	0,79	0,1366	0,0036	1,10	0,1912	0,0053	1,10	0,1912	0,0083	1,58	0,2186	0,0066	1,58	0,2186	0,0104									
A02-	Klagenfurt Flughafen	Klagenfurt Nord	0,87	0,1513	0,0025	0,87	0,1513	0,0040	1,22	0,2118	0,0058	1,22	0,2118	0,0092	1,75	0,2421	0,0073	1,76	0,2421	0,0115									
A02-	Klagenfurt Nord	Klagenfurt West	1,50	0,2616	0,0044	1,50	0,2616	0,0069	2,11	0,3663	0,0101	2,11	0,3663	0,0156	3,03	0,4186	0,0127	3,03	0,4186	0,0200									
A02-	Klagenfurt West	Kruppendorf West	0,60	0,1043	0,0017	0,60	0,1043	0,0027	0,84	0,1460	0,0040	0,84	0,1460	0,0063	1,21	0,1669	0,0051	1,21	0,1669	0,0080									
A02-	Kruppendorf West	Pörschach Ost	0,72	0,1256	0,0021	0,72	0,1256	0,0033	1,01	0,1759	0,0048	1,01	0,1759	0,0076	1,45	0,2010	0,0061	1,46	0,2010	0,0096									
A02-	Pörschach Ost	Pörschach West	1,12	0,1956	0,0033	1,12	0,1956	0,0051	1,58	0,2738	0,0075	1,58	0,2738	0,0118	2,26	0,3129	0,0095	2,27	0,3129	0,0149									
A02-	Pörschach West	Velden Ost	0,83	0,1449	0,0024	0,83	0,1449	0,0038	1,17	0,2029	0,0056	1,17	0,2029	0,0088	1,68	0,2319	0,0070	1,68	0,2319	0,0111									
A02-	Velden Ost	Velden West	0,90	0,1560	0,0026	0,90	0,1560	0,0041	1,26	0,2185	0,0060	1,26	0,2185	0,0094	1,81	0,2497	0,0076	1,81	0,2497	0,0119									
A02-	Velden West	Wernberg	1,48	0,2579	0,0043	1,48	0,2579	0,0068	2,08	0,3611	0,0099	2,08	0,3611	0,0156	2,98	0,4126	0,0125	2,99	0,4126	0,0197									
A02-	Wernberg	KN Villach	0,79	0,1371	0,0023	0,79	0,1371	0,0036	1,10	0,1919	0,0053	1,11	0,1919	0,0083	1,59	0,2194	0,0067	1,59	0,2194	0,0105									
A02-	KN Villach	Villach Faaker See	0,61	0,1066	0,0018	0,61	0,1066	0,0028	0,86	0,1492	0,0041	0,86	0,1492	0,0065	1,23	0,1705	0,0052	1,24	0,1705	0,0081									
A02-	Villach Faaker See	Villach Warmbad	1,40	0,2435	0,0041	1,40	0,2435	0,0064	1,96	0,3409	0,0094	1,97	0,3409	0,0147	2,82	0,3896	0,0118	2,82	0,3896	0,0186									
A02-	Villach Warmbad	Hermagor	2,53	0,4414	0,0074	2,54	0,4414	0,0116	3,55	0,6180	0,0170	3,56	0,6180	0,0267	5,11	0,7063	0,0214	5,12	0,7063	0,0337									
A02-	Hermagor	Arnoldstein	0,60	0,1051	0,0018	0,60	0,1051	0,0028	0,85	0,1472	0,0040	0,85	0,1472	0,0064	1,22	0,1682	0,0051	1,22	0,1682	0,0080									
A02-	Arnoldstein	Staatsgrenze Arnoldstein	0,93	0,1612	0,0027	0,93	0,1612	0,0042	1,30	0,2257	0,0062	1,30	0,2257	0,0098	1,87	0,2579	0,0078	1,87	0,2579	0,0123									
A03-	KN Guntramsdorf	Münchendorf/Achau	0,24	0,0418	0,0007	0,24	0,0418	0,0011	0,34	0,0586	0,0016	0,34	0,0586	0,0025	0,48	0,0669	0,0020	0,49	0,0669	0,0032									
A03-	Münchendorf/Achau	Ebreichsdorf Nord	1,01	0,1761	0,0029	1,01	0,1761	0,0046	1,42	0,2466	0,0068	1,42	0,2466	0,0107	2,04	0,2818	0,0086	2,04	0,2818	0,0134									
A03-	Ebreichsdorf Nord	Ebreichsdorf West	0,83	0,1438	0,0024	0,83	0,1438	0,0038	1,16	0,2013	0,0055	1,16	0,2013	0,0087	1,66	0,2301	0,0070	1,67	0,2301	0,0110									
A03-	Ebreichsdorf West	Pottendorf	1,08	0,1886	0,0032	1,08	0,1886	0,0050	1,52	0,2641	0,0073	1,52	0,2641	0,0114	2,18	0,3018	0,0092	2,19	0,3018	0,0144									
A03-	Pottendorf	Hornstein	1,78	0,3097	0,0052	1,78	0,3097	0,0082	2,49	0,4336	0,0119	2,50	0,4336	0,0171	3,58	0,4956	0,0150	3,59	0,4956	0,0236									
A03-	Hornstein	Müllendorf	1,17	0,2030	0,0034	1,17	0,2030	0,0053	1,63	0,2842	0,0078	1,64	0,2842	0,0123	2,35	0,3248	0,0099	2,35	0,3248	0,0155									
A03-	Müllendorf	KN Eisenstadt	0,97	0,1697	0,0028	0,98	0,1697	0,0045	1,37	0,2375	0,0065	1,37	0,2375	0,0103	1,96	0,2715	0,0082	1,97	0,2715	0,0129									
A031	KN Eisenstadt	Siegendorf	0,77	0,1338	0,0022	0,77	0,1338	0,0035	1,08	0,1873	0,0052	1,08	0,1873	0,0081	1,55	0,2140	0,0065	1,55	0,2140	0,0102									
A041	Stadionbrücke	KN Wien Prater	0,14	0,0246	0,0004	0,14	0,0246	0,0006	0,20	0,0344	0,0009	0,20	0,0344	0,0015	0,28	0,0393	0,0012	0,29	0,0393	0,0019									
A04-	KN Wien Prater	Alt-Simmering	0,31	0,0535	0,0009	0,31	0,0535	0,0014	0,43	0,0750	0,0021	0,43	0,0750	0,0032	0,62	0,0857	0,0026	0,62	0,0857	0,0041									
A04-	Alt-Simmering	Wien 7. Haidequerstraße	0,23	0,0404	0,0007	0,23	0,0404	0,0011	0,33	0,0566	0,0016	0,33	0,0566	0,0024	0,47	0,0647	0,0020	0,47	0,0647	0,0031									
A04-	Wien 7. Haidequerstraße	Wien Simmeringer Haide	0,43	0,0755	0,0013	0,43	0,0755	0,0020	0,61	0,1057	0,0029	0,61	0,1057	0,0046	0,87	0,1209	0,0037	0,88	0,1209	0,0058									
A04-	Wien Simmeringer Haide	KN Schwechat	0,87	0,1522	0,0025	0,88	0,1522	0,0040	1,23	0,2130	0,0059	1,23	0,2130	0,0092	1,76	0,2434	0,0074	1,76	0,2434	0,0116									
A04-	KN Schwechat	Flughafen Wien Schwechat	1,26	0,2198	0,0037	1,26	0,2198	0,0058	1,77	0,3077	0,0085	1,77	0,3077	0,0133	2,54	0,3517	0,0107	2,55	0,3517	0,0168									
A04-	Flughafen Wien Schwechat	Fischamend	1,41	0,2461	0,0041	1,42	0,2461	0,0065	1,98	0,3445	0,0095	1,99	0,3445	0,0149	2,85	0,3937	0,0120	2,85	0,3937	0,0188									
A04-	Fischamend	Bruck/Leitha West	3,10	0,5397	0,0090	3,10	0,5397	0,0142	4,35	0,7556	0,0208	4,36	0,7556	0,0327	6,24	0,8635	0,0262	6,26	0,8635	0,0412									
A04-	Bruck/Leitha West	Bruck/Leitha Ost	1,03	0,1792	0,0030	1,03	0,1792	0,0047	1,44	0,2509	0,0069	1,45	0,2509	0,0108	2,07	0,2868	0,0087	2,08	0,2868	0,0137									
A04-	Bruck/Leitha Ost	KN Bruckneudorf	0,64	0,1118	0,0019	0,64	0,1118	0,0029	0,90	0,1565	0,0043	0,90	0,1565	0,0068	1,29	0,1789	0,0054	1,30	0,1789	0,0085									
A04-	KN Bruckneudorf	Parndorf	0,41	0,0720	0,0012	0,41	0,0720	0,0019	0,58	0,1008	0,0028	0,58	0,1008	0,0044	0,83	0,1152	0,0035	0,83	0,1152	0,0055									
A04-	Parndorf	Neusiedl	0,80	0,1392	0,0023	0,80	0,1392	0,0037	1,12	0,1949	0,0054	1,12	0,1949	0,0084	1,61	0,2227	0,0068	1,61	0,2227	0,0106									
A04-	Neusiedl	Neusiedl/Gewerbepark	0,19	0,0323	0,0005	0,19	0,0323	0,0008	0,26	0,0452	0,0012	0,26	0,0452	0,0020	0,37	0,0516	0,0016	0,37	0,0516	0,0025									
A04-	Neusiedl/Gewerbepark	Weiden/Gols	1,66	0,2887	0,0048	1,66	0,2887	0,0076	2,32	0,4041	0,0111	2,33	0,4041	0,0175	3,34	0,4619	0,0140	3,35	0,4619	0,0220									
A04-	Weiden/Gols	Mönchhof	1,21	0,2106	0,0035	1,21	0,2106	0,0055	1,70	0,2948	0,0081	1,70	0,2948	0,0127	2,44	0,3369	0,0102	2,44	0,3369	0,0161									
A04-	Mönchhof	Nickelsdorf	1,89	0,3299	0,0055	1,90	0,3299	0,0087	2,66	0,4619	0,0127	2,66	0,4619	0,0200	3,82	0,5279	0,0160	3,83	0,5279	0,0252									
A04-	Nickelsdorf	Staatsgrenze Nickelsdorf	0,34	0,0584	0,0010	0,34	0,0584	0,0015	0,47	0,0818	0,0023	0,47	0,0818	0,0035	0,68	0,0935	0,0028	0,68	0,0935	0,0045									
A05-	KN Eibesbrunn	Wolkersdorf Süd	0,65	0,1137	0,0019	0,65	0,1137	0,0030	0,92	0,1592	0,0044	0,92	0,1592	0,0069	1,32	0,1820	0,0055	1,32	0,1820	0,0087									
A05-	Wolkersdorf Süd	Ulrichskirchen	0,71	0,1230	0,0021	0,71	0,1230	0,0032	0,99	0,1722	0,0047	0,99	0,1722	0,0074	1,42	0,1968	0,0060	1,43	0,1968	0,0094									

STR-KENNZAHL	MAUTABSCHNITT VON	MAUTABSCHNITT BIS	EURO III Kat 2						EURO III Kat 3						EURO III Kat 4					
			Tarif			Tarif			Tarif			Tarif			Tarif					
			Tag	Nacht		Tag	Nacht		Tag	Nacht		Tag	Nacht		Tag	Nacht				
Ges	Luft	Lärm	Ges	Luft	Lärm	Ges	Luft	Lärm	Ges	Luft	Lärm	Ges	Luft	Lärm	Ges	Luft	Lärm			
A08-	Wels-Wirtschaftspark	KN Wels	0,76	0,1319	0,0030	0,76	0,1319	0,0035	1,06	0,1846	0,0051	1,07	0,1846	0,0080	1,53	0,2110	0,0064	1,53	0,2110	0,0101
A08-	KN Wels	Pichl/Bad Schallerbach	1,04	0,1813	0,0030	1,04	0,1813	0,0048	1,46	0,2539	0,0070	1,46	0,2539	0,0110	2,10	0,2901	0,0088	2,10	0,2901	0,0138
A08-	Pichl/Bad Schallerbach	Meggenhofen Gallsbach	2,63	0,4582	0,0077	2,64	0,4582	0,0121	3,69	0,6414	0,0176	3,70	0,6414	0,0277	5,30	0,7331	0,0223	5,31	0,7331	0,0350
A08-	Meggenhofen Gallsbach	Haag am Hausruck	2,87	0,4993	0,0084	2,87	0,4993	0,0131	4,02	0,6991	0,0129	4,03	0,6991	0,0302	5,78	0,7989	0,0243	5,79	0,7989	0,0381
A08-	Haag am Hausruck	Ried im Innkreis	2,62	0,4557	0,0076	2,62	0,4557	0,0120	3,67	0,6380	0,0176	3,68	0,6380	0,0276	5,27	0,7291	0,0221	5,29	0,7291	0,0348
A08-	Ried im Innkreis	Ort im Innkreis	2,81	0,4891	0,0082	2,81	0,4891	0,0129	3,94	0,6847	0,0188	3,95	0,6847	0,0296	5,66	0,7826	0,0238	5,67	0,7826	0,0373
A08-	Ort im Innkreis	Schärding Suben	2,12	0,3692	0,0062	2,12	0,3692	0,0097	2,97	0,5168	0,0142	2,98	0,5168	0,0223	4,27	0,5907	0,0179	4,28	0,5907	0,0282
A08-	Schärding Suben	Staatsgrenze Suben	0,54	0,0933	0,0016	0,54	0,0933	0,0025	0,75	0,1306	0,0036	0,75	0,1306	0,0056	1,08	0,1493	0,0045	1,08	0,1493	0,0071
A09-	KN Voralpenkreuz	Ried im Traunkreis	1,32	0,2299	0,0039	1,32	0,2299	0,0061	1,85	0,3219	0,0089	1,86	0,3219	0,0139	2,66	0,3679	0,0112	2,67	0,3679	0,0175
A09-	Ried im Traunkreis	Inzersdorf Kirchdorf	2,48	0,4313	0,0072	2,48	0,4313	0,0114	3,47	0,6039	0,0166	3,48	0,6039	0,0261	4,99	0,6901	0,0209	5,00	0,6901	0,0329
A09-	Inzersdorf Kirchdorf	Klaus	3,02	0,5254	0,0088	3,02	0,5254	0,0138	4,23	0,7356	0,0202	4,24	0,7356	0,0318	6,08	0,8407	0,0255	6,09	0,8407	0,0401
A09-	Klaus	S. Pankratz	1,92	0,3340	0,0056	1,92	0,3340	0,0088	2,69	0,4676	0,0129	2,70	0,4676	0,0202	3,86	0,5344	0,0162	3,87	0,5344	0,0255
A09-	S. Pankratz	Roßleiten Windischgarsten	2,68	0,4660	0,0078	2,68	0,4660	0,0123	3,75	0,6524	0,0179	3,76	0,6524	0,0282	5,39	0,7456	0,0226	5,40	0,7456	0,0356
A09-	Roßleiten Windischgarsten	Gleinkerau	1,26	0,2190	0,0037	1,26	0,2190	0,0058	1,76	0,3066	0,0084	1,77	0,3066	0,0133	2,53	0,3505	0,0106	2,54	0,3505	0,0167
A09-	Gleinkerau	Spital am Pyhrn	0,95	0,1651	0,0028	0,95	0,1651	0,0043	1,33	0,2312	0,0064	1,33	0,2312	0,0100	1,91	0,2642	0,0080	1,92	0,2642	0,0126
A09-	Spital am Pyhrn	Ardning / Admont	4,90	0,4203	0,0070	4,91	0,4203	0,0111	6,87	0,5885	0,0162	6,88	0,5885	0,0254	10,09	0,6725	0,0204	10,10	0,6725	0,0321
A09-	Ardning / Admont	Lietzen	0,55	0,0958	0,0016	0,55	0,0958	0,0025	0,77	0,1341	0,0037	0,77	0,1341	0,0058	1,11	0,1533	0,0047	1,11	0,1533	0,0073
A09-	Lietzen	Rottenmann	1,15	0,2002	0,0034	1,15	0,2002	0,0053	1,61	0,2803	0,0077	1,62	0,2803	0,0121	2,32	0,3203	0,0097	2,32	0,3203	0,0153
A09-	Rottenmann	Trieben	2,87	0,4991	0,0084	2,87	0,4991	0,0131	4,02	0,6987	0,0192	4,03	0,6987	0,0302	5,77	0,7985	0,0242	5,79	0,7985	0,0381
A09-	Trieben	Treglwang	2,33	0,4058	0,0068	2,33	0,4058	0,0107	3,27	0,5681	0,0156	3,28	0,5681	0,0246	4,69	0,6492	0,0197	4,71	0,6492	0,0310
A09-	Treglwang	Kalwang	3,13	0,5453	0,0091	3,14	0,5453	0,0143	4,39	0,7634	0,0210	4,40	0,7634	0,0330	6,31	0,8724	0,0265	6,32	0,8724	0,0416
A09-	Kalwang	Mautern	1,46	0,2539	0,0043	1,46	0,2539	0,0067	2,04	0,3555	0,0098	2,05	0,3555	0,0154	2,94	0,4062	0,0123	2,94	0,4062	0,0194
A09-	Mautern	Kammern	1,64	0,2856	0,0048	1,64	0,2856	0,0075	2,30	0,3999	0,0110	2,31	0,3999	0,0173	3,30	0,4570	0,0139	3,31	0,4570	0,0218
A09-	Kammern	Traboch	1,71	0,2986	0,0050	1,72	0,2986	0,0079	2,40	0,4181	0,0115	2,41	0,4181	0,0181	3,46	0,4778	0,0145	3,46	0,4778	0,0228
A09-	Traboch	Terminal St. Michael	0,34	0,0586	0,0010	0,34	0,0586	0,0015	0,47	0,0821	0,0023	0,47	0,0821	0,0035	0,68	0,0938	0,0028	0,68	0,0938	0,0045
A09-	Terminal St. Michael	KN St. Michael	0,63	0,1099	0,0018	0,63	0,1099	0,0029	0,89	0,1539	0,0042	0,89	0,1539	0,0067	1,27	0,1759	0,0053	1,28	0,1759	0,0084
A09-	KN St. Michael	Übelbach	11,94	1,0238	0,0171	11,95	1,0238	0,0269	16,73	1,4333	0,0394	16,75	1,4333	0,0620	24,57	1,6381	0,0497	24,60	1,6381	0,0781
A09-	Übelbach	KN Peggau Deutschfeistritz	1,94	0,3386	0,0057	1,95	0,3386	0,0089	2,73	0,4741	0,0130	2,73	0,4741	0,0205	3,92	0,5418	0,0164	3,93	0,5418	0,0258
A09-	KN Peggau Deutschfeistritz	Gratkorn Nord	0,92	0,1604	0,0027	0,92	0,1604	0,0042	1,29	0,2246	0,0062	1,30	0,2246	0,0097	1,86	0,2567	0,0078	1,86	0,2567	0,0122
A09-	Gratkorn Nord	Gratkorn Süd	1,01	0,1762	0,0030	1,01	0,1762	0,0046	1,42	0,2467	0,0068	1,42	0,2467	0,0107	2,04	0,2819	0,0086	2,04	0,2819	0,0134
A09-	Gratkorn Süd	Graz Nord	0,22	0,0390	0,0007	0,22	0,0390	0,0010	0,31	0,0547	0,0015	0,32	0,0547	0,0024	0,45	0,0625	0,0019	0,45	0,0625	0,0030
A09-	Graz Nord	Graz Webling	2,56	0,4466	0,0075	2,57	0,4466	0,0118	3,60	0,6252	0,0172	3,61	0,6252	0,0270	5,17	0,7145	0,0217	5,18	0,7145	0,0341
A09-	Graz Webling	Seiersberg	0,68	0,1187	0,0020	0,68	0,1187	0,0031	0,96	0,1662	0,0046	0,96	0,1662	0,0072	1,37	0,1899	0,0058	1,38	0,1899	0,0091
A09-	Seiersberg	KN Graz West	0,33	0,0581	0,0010	0,33	0,0581	0,0015	0,47	0,0813	0,0022	0,47	0,0813	0,0035	0,67	0,0930	0,0028	0,67	0,0930	0,0044
A09-	KN Graz West	Schwarzsee	0,33	0,0573	0,0010	0,33	0,0573	0,0015	0,46	0,0802	0,0022	0,46	0,0802	0,0035	0,66	0,0916	0,0028	0,66	0,0916	0,0044
A09-	Schwarzsee	Schachenwald / IBC Businesscenter	0,37	0,0640	0,0011	0,37	0,0640	0,0017	0,52	0,0897	0,0025	0,52	0,0897	0,0039	0,74	0,1025	0,0031	0,74	0,1025	0,0049
A09-	Schachenwald / IBC Businesscenter	Kalsdorf	0,37	0,0651	0,0011	0,37	0,0651	0,0017	0,52	0,0912	0,0025	0,53	0,0912	0,0039	0,75	0,1042	0,0032	0,76	0,1042	0,0050
A09-	Kalsdorf	Werndorf Terminal	0,94	0,1630	0,0027	0,94	0,1630	0,0043	1,31	0,2282	0,0063	1,32	0,2282	0,0099	1,89	0,2608	0,0079	1,89	0,2608	0,0124
A09-	Werndorf Terminal	Wildon	1,05	0,1822	0,0031	1,05	0,1822	0,0048	1,47	0,2551	0,0070	1,47	0,2551	0,0110	2,11	0,2915	0,0088	2,11	0,2915	0,0139
A09-	Wildon	Hengsberg	0,51	0,0890	0,0015	0,51	0,0890	0,0023	0,72	0,1245	0,0034	0,72	0,1245	0,0054	1,03	0,1423	0,0043	1,03	0,1423	0,0068
A09-	Hengsberg	Lebring	0,90	0,1576	0,0026	0,91	0,1576	0,0041	1,27	0,2206	0,0061	1,27	0,2206	0,0095	1,82	0,2521	0,0077	1,83	0,2521	0,0120
A09-	Lebring	Leibnitz	1,57	0,2728	0,0046	1,57	0,2728	0,0072	2,20	0,3819	0,0105	2,20	0,3819	0,0165	3,16	0,4365	0,0132	3,16	0,4365	0,0208
A09-	Leibnitz	Vogau Straß	1,92	0,3336	0,0056	1,92	0,3336	0,0088	2,69	0,4670	0,0128	2,69	0,4670	0,0202	3,86	0,5338	0,0162	3,87	0,5338	0,0255
A09-	Vogau Straß	Gersdorf	0,93	0,1618	0,0027	0,93	0,1618	0,0043	1,30	0,2265	0,0062	1,31	0,2265	0,0098	1,87	0,2589	0,0079	1,88	0,2589	0,0123
A09-	Gersdorf	Spielfeld	0,49	0,0853	0,0014	0,49	0,0853	0,0022	0,69	0,1194	0,0033	0,69	0,1194	0,0052	0,99	0,1364	0,0041	0,99	0,1364	0,0065
A09-	Spielfeld	Staatsgrenze Spielfeld	0,45	0,0777	0,0013	0,45	0,0777	0,0020	0,63	0,1088	0,0030	0,63	0,1088	0,0047	0,90	0,1244	0,0038	0,90	0,1244	0,0059
A10-	KN Salzburg	Salzburg Süd / Anif	1,81	0,3145	0,0053	1,81	0,3145	0,0083	2,53	0,4403	0,0121	2,54	0,4403	0,0190	3,64	0,5032	0,0153	3,65	0,5032	0,0240
A10-	Salzburg Süd / Anif	Puch Urstein	0,61	0,1067	0,0018	0,61	0,1067	0,0028	0,86	0,1494	0,0041	0,86	0,1494	0,0065	1,23	0,1707	0,0052	1,24	0,1707	0,0081
A10-	Puch Urstein	Hallein	1,27	0,2203	0,0037	1,27	0,2203	0,0058	1,77	0,3085	0,0085	1,78	0,3085	0,0133	2,55	0,3525	0,0107	2,56	0,3525	0,0168
A10-	Hallein	Kuchl	1,41	0,2447	0,0041	1,41	0,													

STR-KENNZAHL	MAUTABSCHNITT VON	MAUTABSCHNITT BIS	EURO III Kat 2						EURO III Kat 3						EURO III Kat 4					
			Tag			Nacht			Tag			Nacht			Tag			Nacht		
			Ges	Luft	Lärm	Ges	Luft	Lärm	Ges	Luft	Lärm	Ges	Luft	Lärm	Ges	Luft	Lärm	Ges	Luft	Lärm
A12-	Wörgl West	Kramsach Rattenberg Brixlegg	3,03	0,0000	0,0000	3,03	0,0000	0,0000	4,25	0,0000	0,0000	4,25	0,0000	0,0000	6,37	0,0000	0,0000	6,37	0,0000	0,0000
A12-	Kramsach Rattenberg Brixlegg	Wiesing Achensee Zillertal	1,86	0,0000	0,0000	1,86	0,0000	0,0000	2,61	0,0000	0,0000	2,61	0,0000	0,0000	3,91	0,0000	0,0000	3,91	0,0000	0,0000
A12-	Wiesing Achensee Zillertal	Jenbach	0,74	0,0000	0,0000	0,74	0,0000	0,0000	1,03	0,0000	0,0000	1,03	0,0000	0,0000	1,55	0,0000	0,0000	1,55	0,0000	0,0000
A12-	Jenbach	Schwaz	1,62	0,0000	0,0000	1,62	0,0000	0,0000	2,27	0,0000	0,0000	2,27	0,0000	0,0000	3,41	0,0000	0,0000	3,41	0,0000	0,0000
A12-	Schwaz	Vomp	0,93	0,0000	0,0000	0,93	0,0000	0,0000	1,30	0,0000	0,0000	1,30	0,0000	0,0000	1,95	0,0000	0,0000	1,95	0,0000	0,0000
A12-	Vomp	Wattens	1,91	0,0000	0,0000	1,91	0,0000	0,0000	2,68	0,0000	0,0000	2,68	0,0000	0,0000	4,02	0,0000	0,0000	4,02	0,0000	0,0000
A12-	Wattens	Hall/Tirol Mitte	1,70	0,0000	0,0000	1,70	0,0000	0,0000	2,38	0,0000	0,0000	2,38	0,0000	0,0000	3,56	0,0000	0,0000	3,56	0,0000	0,0000
A12-	Hall/Tirol Mitte	Hall/Tirol West	0,68	0,0000	0,0000	0,68	0,0000	0,0000	0,96	0,0000	0,0000	0,96	0,0000	0,0000	1,43	0,0000	0,0000	1,43	0,0000	0,0000
A12-	Hall/Tirol West	A12 Innsbruck Ost	0,75	0,0000	0,0000	0,75	0,0000	0,0000	1,06	0,0000	0,0000	1,06	0,0000	0,0000	1,58	0,0000	0,0000	1,58	0,0000	0,0000
A12-	A12 Innsbruck Ost	Innsbruck Mitte	0,52	0,0237	0,0004	0,52	0,0237	0,0006	0,72	0,0331	0,0009	0,72	0,0331	0,0014	1,07	0,0379	0,0011	1,07	0,0379	0,0018
A12-	Innsbruck Mitte	A12 Innsbruck West	0,77	0,1338	0,0022	0,77	0,1338	0,0035	1,08	0,1873	0,0052	1,08	0,1873	0,0081	1,55	0,2140	0,0065	1,55	0,2140	0,0102
A12-	A12 Innsbruck West	Innsbruck Kranebitten	1,01	0,1753	0,0029	1,01	0,1753	0,0046	1,41	0,2454	0,0068	1,42	0,2454	0,0106	2,03	0,2805	0,0085	2,03	0,2805	0,0134
A12-	Innsbruck Kranebitten	Zirl Ost Garmisch Seefeld	1,17	0,2034	0,0034	1,17	0,2034	0,0054	1,64	0,2848	0,0078	1,64	0,2848	0,0123	2,35	0,3255	0,0099	2,36	0,3255	0,0155
A12-	Zirl Ost Garmisch Seefeld	Zirl West	0,73	0,1273	0,0021	0,73	0,1273	0,0033	1,03	0,1782	0,0049	1,03	0,1782	0,0077	1,47	0,2036	0,0062	1,48	0,2036	0,0097
A12-	Zirl West	Pettnau	1,31	0,2279	0,0038	1,31	0,2279	0,0060	1,84	0,3191	0,0088	1,84	0,3191	0,0138	2,64	0,3647	0,0111	2,64	0,3647	0,0174
A12-	Pettnau	Telfs Ost	1,32	0,2304	0,0039	1,33	0,2304	0,0061	1,86	0,3226	0,0089	1,86	0,3226	0,0139	2,67	0,3687	0,0112	2,67	0,3687	0,0176
A12-	Telfs Ost	Telfs West	0,65	0,1125	0,0019	0,65	0,1125	0,0030	0,91	0,1575	0,0043	0,91	0,1575	0,0068	1,30	0,1800	0,0055	1,31	0,1800	0,0086
A12-	Telfs West	Mötz Reutte	2,09	0,3637	0,0061	2,09	0,3637	0,0096	2,93	0,5091	0,0140	2,94	0,5091	0,0220	4,21	0,5819	0,0277	4,22	0,5819	0,0278
A12-	Mötz Reutte	Haiming Ötztal	2,43	0,4230	0,0071	2,43	0,4230	0,0111	3,41	0,5922	0,0163	3,42	0,5922	0,0256	4,89	0,6768	0,0205	4,91	0,6768	0,0323
A12-	Haiming Ötztal	Imst	1,93	0,3367	0,0056	1,94	0,3367	0,0089	2,71	0,4714	0,0130	2,72	0,4714	0,0204	3,90	0,5388	0,0164	3,91	0,5388	0,0257
A12-	Imst	Imst Au	0,33	0,0570	0,0010	0,33	0,0570	0,0015	0,46	0,0798	0,0022	0,46	0,0798	0,0035	0,66	0,0912	0,0028	0,66	0,0912	0,0044
A12-	Imst Au	Mis	0,70	0,1225	0,0021	0,70	0,1225	0,0032	0,99	0,1715	0,0047	0,99	0,1715	0,0074	1,42	0,1960	0,0059	1,42	0,1960	0,0093
A12-	Mis	Mis Schönwies	1,13	0,1973	0,0033	1,13	0,1973	0,0052	1,59	0,2762	0,0076	1,59	0,2762	0,0119	2,28	0,3157	0,0096	2,29	0,3157	0,0151
A12-	Mis Schönwies	KN Oberinntal	1,00	0,1747	0,0029	1,00	0,1747	0,0046	1,41	0,2446	0,0067	1,41	0,2446	0,0106	2,02	0,2796	0,0085	2,03	0,2796	0,0133
A12-	KN Oberinntal	Zams	0,26	0,0460	0,0008	0,26	0,0460	0,0012	0,37	0,0644	0,0018	0,37	0,0644	0,0028	0,53	0,0736	0,0022	0,53	0,0736	0,0035
A122	KN Oberinntal	Fließ	1,88	0,3269	0,0055	1,88	0,3269	0,0086	2,63	0,4576	0,0126	2,64	0,4576	0,0198	3,78	0,5230	0,0159	3,79	0,5230	0,0249
A13-	A12 Innsbruck Ost	A13 Innsbruck Süd	2,38	0,0000	0,0000	2,38	0,0000	0,0000	3,33	0,0000	0,0000	3,33	0,0000	0,0000	5,01	0,0000	0,0000	9,22	0,0000	0,0000
A13-	A13 Innsbruck Süd	Zenzenhof	0,95	0,0000	0,0000	0,95	0,0000	0,0000	1,33	0,0000	0,0000	1,33	0,0000	0,0000	2,00	0,0000	0,0000	4,00	0,0000	0,0000
A13-	Zenzenhof	Igls Patsch	1,76	0,0000	0,0000	1,76	0,0000	0,0000	2,46	0,0000	0,0000	2,46	0,0000	0,0000	3,70	0,0000	0,0000	7,40	0,0000	0,0000
A13-	Igls Patsch	Schönberg Stubaital	1,90	0,0000	0,0000	1,90	0,0000	0,0000	2,67	0,0000	0,0000	2,67	0,0000	0,0000	4,00	0,0000	0,0000	8,00	0,0000	0,0000
A13-	Schönberg Stubaital	Matrei Steinach	6,01	0,0000	0,0000	6,01	0,0000	0,0000	8,41	0,0000	0,0000	8,41	0,0000	0,0000	12,62	0,0000	0,0000	25,24	0,0000	0,0000
A13-	Matrei Steinach	Nösslach	4,83	0,0000	0,0000	4,83	0,0000	0,0000	6,77	0,0000	0,0000	6,77	0,0000	0,0000	10,15	0,0000	0,0000	20,30	0,0000	0,0000
A13-	Nösslach	Brenner-Nord	4,34	0,0000	0,0000	4,34	0,0000	0,0000	6,07	0,0000	0,0000	6,07	0,0000	0,0000	9,11	0,0000	0,0000	18,22	0,0000	0,0000
A13-	Brenner-Nord	Staatsgrenze Brennerpass	0,86	0,0000	0,0000	0,86	0,0000	0,0000	1,20	0,0000	0,0000	1,20	0,0000	0,0000	1,80	0,0000	0,0000	3,60	0,0000	0,0000
A131	A12 Innsbruck West	A13 Innsbruck Süd	1,55	0,0435	0,0007	1,55	0,0435	0,0011	2,18	0,0609	0,0017	2,18	0,0609	0,0026	3,24	0,0696	0,0021	5,98	0,0696	0,0033
A14-	Staatsgrenze Hörbranz	Hörbranz Lochau	0,30	0,0527	0,0009	0,30	0,0527	0,0014	0,42	0,0738	0,0020	0,43	0,0738	0,0032	0,61	0,0843	0,0026	0,61	0,0843	0,0040
A14-	Hörbranz Lochau	KN Bregenz	1,86	0,3239	0,0054	1,86	0,3239	0,0085	2,61	0,4535	0,0125	2,62	0,4535	0,0196	3,75	0,5183	0,0157	3,76	0,5183	0,0247
A14-	KN Bregenz	Lauterach Wolfurt	0,09	0,0163	0,0003	0,09	0,0163	0,0004	0,13	0,0228	0,0006	0,13	0,0228	0,0010	0,19	0,0260	0,0008	0,19	0,0260	0,0012
A14-	Lauterach Wolfurt	Wolfurt Lauterach	0,83	0,1441	0,0024	0,83	0,1441	0,0038	1,16	0,2018	0,0056	1,16	0,2018	0,0087	1,67	0,2306	0,0070	1,67	0,2306	0,0110
A14-	Wolfurt Lauterach	Dornbirn Nord Bregenzerwald	0,32	0,0558	0,0009	0,32	0,0558	0,0015	0,45	0,0781	0,0021	0,45	0,0781	0,0034	0,65	0,0892	0,0027	0,65	0,0892	0,0043
A14-	Dornbirn Nord Bregenzerwald	Dornbirn Süd Lustenau	0,89	0,1558	0,0026	0,90	0,1558	0,0041	1,25	0,2181	0,0060	1,26	0,2181	0,0094	1,80	0,2493	0,0076	1,81	0,2493	0,0119
A14-	Dornbirn Süd Lustenau	Rheintal Mitte	0,45	0,0779	0,0013	0,45	0,0779	0,0020	0,63	0,1090	0,0030	0,63	0,1090	0,0047	0,90	0,1246	0,0038	0,90	0,1246	0,0059
A14-	Rheintal Mitte	Hohenems	0,81	0,1413	0,0024	0,81	0,1413	0,0037	1,14	0,1979	0,0054	1,14	0,1979	0,0086	1,64	0,2261	0,0069	1,64	0,2261	0,0108
A14-	Hohenems	Altach Götzis	0,82	0,1429	0,0024	0,82	0,1429	0,0038	1,15	0,2001	0,0055	1,15	0,2001	0,0087	1,65	0,2287	0,0069	1,66	0,2287	0,0109
A14-	Altach Götzis	Götzis	0,63	0,1090	0,0018	0,63	0,1090	0,0029	0,88	0,1526	0,0042	0,88	0,1526	0,0066	1,26	0,1744	0,0053	1,26	0,1744	0,0083
A14-	Götzis	Klaus Koblach	0,54	0,0946	0,0016	0,54	0,0946	0,0025	0,76	0,1325	0,0036	0,76	0,1325	0,0057	1,10	0,1514	0,0046	1,10	0,1514	0,0072
A14-	Klaus Koblach	Rankweil	0,96	0,1663	0,0028	0,96	0,1663	0,0044	1,34	0,2329	0,0064	1,34	0,2329	0,0101	1,92	0,2661	0,0081	1,93	0,2661	0,0127
A14-	Rankweil	Feldkirch Frastanz	1,36	0,2369	0,0040	1,36	0,2369	0,0062	1,91	0,3317	0,0091	1,91	0,3317	0,0143	2,74	0,3791	0,0115	2,75	0,3791	0,0181
A14-	Feldkirch Frastanz	Nenzing Bludesch	2,15	0,3747	0,0063	2,15	0,3747	0,0099	3,02	0,5245	0,0144	3,03	0,5245	0,0227	4,34	0,5994	0,0182	4,35	0,5994	0,0286
A14-	Nenzing Bludesch	Bludenz Nüziders	1,60	0,2781	0,0047	1,60	0,27													

STR-KENNZAHL	MAUTABSCHNITT VON	MAUTABSCHNITT BIS	EURO III Kat 2									EURO III Kat 3									EURO III Kat 4								
			Tarif									Tarif									Tarif								
			Tag			Nacht			Tag			Nacht			Tag			Nacht			Tag			Nacht					
			Ges	Luft	Lärm	Ges	Luft	Lärm	Ges	Luft	Lärm	Ges	Luft	Lärm	Ges	Luft	Lärm	Ges	Luft	Lärm	Ges	Luft	Lärm						
A23-	Favoriten	KN Gürtel Landstraßer Hauptstraße	0,64	0,1113	0,0019	0,64	0,1113	0,0029	0,90	0,1558	0,0043	0,90	0,1558	0,0067	1,29	0,1781	0,0054	1,29	0,1781	0,0085									
A23-	KN Gürtel Landstraßer Hauptstraße	St. Marx	0,24	0,0423	0,0007	0,24	0,0423	0,0011	0,34	0,0592	0,0016	0,34	0,0592	0,0026	0,49	0,0676	0,0021	0,49	0,0676	0,0032									
A23-	St. Marx	KN Wien Prater	0,21	0,0359	0,0006	0,21	0,0359	0,0009	0,29	0,0502	0,0014	0,29	0,0502	0,0022	0,42	0,0574	0,0017	0,42	0,0574	0,0027									
A23-	KN Wien Prater	Handelskai	0,46	0,0796	0,0013	0,46	0,0796	0,0021	0,64	0,1115	0,0031	0,64	0,1115	0,0048	0,92	0,1274	0,0039	0,92	0,1274	0,0061									
A23-	Handelskai	KN Wien Kaisermühlen	0,21	0,0364	0,0006	0,21	0,0364	0,0010	0,29	0,0510	0,0014	0,29	0,0510	0,0022	0,42	0,0583	0,0018	0,42	0,0583	0,0028									
A23-	KN Wien Kaisermühlen	Groß Enzersdorf Stadlau	0,57	0,0999	0,0017	0,57	0,0999	0,0026	0,80	0,1399	0,0038	0,81	0,1399	0,0060	1,16	0,1598	0,0049	1,16	0,1598	0,0076									
A23-	Groß Enzersdorf Stadlau	Hirschstetten	0,32	0,0560	0,0005	0,32	0,0560	0,0015	0,45	0,0784	0,0022	0,45	0,0784	0,0034	0,65	0,0896	0,0027	0,65	0,0896	0,0043									
A233	KN Gürtel Landstraßer Hauptstraße	Wien Gürtel	0,19	0,0327	0,0005	0,19	0,0327	0,0009	0,26	0,0458	0,0013	0,26	0,0458	0,0020	0,38	0,0523	0,0016	0,38	0,0523	0,0025									
A25-	KN A1/A25 Passau Wels	Weißkirchen	2,12	0,3685	0,0062	2,12	0,3685	0,0097	2,97	0,5159	0,0142	2,98	0,5159	0,0223	4,26	0,5895	0,0179	4,27	0,5895	0,0281									
A25-	Weißkirchen	Marchtrenk Wels Ost	0,75	0,1313	0,0022	0,76	0,1313	0,0035	1,06	0,1838	0,0051	1,06	0,1838	0,0079	1,52	0,2101	0,0064	1,52	0,2101	0,0100									
A25-	Marchtrenk Wels Ost	ÖBB Terminal Wels	0,20	0,0353	0,0006	0,20	0,0353	0,0009	0,28	0,0494	0,0014	0,29	0,0494	0,0021	0,41	0,0565	0,0017	0,41	0,0565	0,0027									
A25-	ÖBB Terminal Wels	Wels Nord	0,97	0,1693	0,0028	0,97	0,1693	0,0045	1,36	0,2371	0,0065	1,37	0,2371	0,0102	1,96	0,2709	0,0082	1,96	0,2709	0,0129									
A25-	Wels Nord	KN Wels	0,69	0,1205	0,0020	0,69	0,1205	0,0032	0,97	0,1687	0,0046	0,97	0,1687	0,0073	1,39	0,1927	0,0059	1,40	0,1927	0,0092									
S01-	KN Vösendorf	Vorarlberger Allee	0,51	0,0893	0,0015	0,51	0,0893	0,0024	0,72	0,1251	0,0034	0,72	0,1251	0,0054	1,03	0,1429	0,0043	1,04	0,1429	0,0068									
S01-	Vorarlberger Allee	Laxenburger Str.	0,27	0,0469	0,0008	0,27	0,0469	0,0012	0,38	0,0657	0,0018	0,38	0,0657	0,0028	0,54	0,0750	0,0023	0,54	0,0750	0,0036									
S01-	Laxenburger Str.	Güterzentrum Wien Süd	0,33	0,0581	0,0010	0,33	0,0581	0,0015	0,47	0,0814	0,0022	0,47	0,0814	0,0035	0,67	0,0930	0,0028	0,67	0,0930	0,0044									
S01-	Güterzentrum Wien Süd	Rothneusiedl	0,22	0,0378	0,0006	0,22	0,0378	0,0010	0,30	0,0529	0,0015	0,31	0,0529	0,0023	0,44	0,0605	0,0018	0,44	0,0605	0,0029									
S01-	Rothneusiedl	KN Rustenfeld	0,51	0,0884	0,0015	0,51	0,0884	0,0023	0,71	0,1238	0,0034	0,71	0,1238	0,0054	1,02	0,1415	0,0043	1,03	0,1415	0,0067									
S01-	KN Rustenfeld	Rannersdorf	0,71	0,1241	0,0021	0,71	0,1241	0,0033	1,00	0,1737	0,0048	1,00	0,1737	0,0075	1,44	0,1985	0,0060	1,44	0,1985	0,0095									
S011	KN Rustenfeld	Leopoldsdorf (B16)	0,32	0,0550	0,0009	0,32	0,0550	0,0014	0,44	0,0770	0,0021	0,44	0,0770	0,0033	0,64	0,0879	0,0027	0,64	0,0879	0,0042									
S01-	Rannersdorf	Schwechat Süd	0,56	0,0969	0,0016	0,56	0,0969	0,0026	0,78	0,1357	0,0037	0,78	0,1357	0,0059	1,12	0,1551	0,0047	1,12	0,1551	0,0074									
S01-	Schwechat Süd	Schwechat Ost	0,32	0,0555	0,0009	0,32	0,0555	0,0015	0,45	0,0777	0,0021	0,45	0,0777	0,0034	0,64	0,0888	0,0027	0,64	0,0888	0,0042									
S01-	Schwechat Ost	Mannswörth	0,34	0,0588	0,0010	0,34	0,0588	0,0015	0,47	0,0823	0,0023	0,47	0,0823	0,0036	0,68	0,0940	0,0029	0,68	0,0940	0,0045									
S01-	Mannswörth	KN Schwechat	0,13	0,0220	0,0004	0,13	0,0220	0,0006	0,18	0,0308	0,0008	0,18	0,0308	0,0013	0,25	0,0352	0,0011	0,25	0,0352	0,0017									
S01-	Angerner Straße	Seyring	1,18	0,2059	0,0034	1,18	0,2059	0,0054	1,66	0,2883	0,0079	1,66	0,2883	0,0125	2,38	0,3295	0,0100	2,39	0,3295	0,0157									
S01-	Seyring	KN Eibesbrunn	0,99	0,1723	0,0029	0,99	0,1723	0,0045	1,39	0,2412	0,0066	1,39	0,2412	0,0104	1,99	0,2757	0,0084	2,00	0,2757	0,0131									
S01-	KN Eibesbrunn	Hagenbrunn	0,78	0,1356	0,0023	0,78	0,1356	0,0036	1,09	0,1899	0,0052	1,10	0,1899	0,0082	1,57	0,2170	0,0066	1,57	0,2170	0,0104									
S01-	Hagenbrunn	Korneuburg Nord	1,67	0,2902	0,0049	1,67	0,2902	0,0076	2,34	0,4062	0,0112	2,34	0,4062	0,0176	3,36	0,4643	0,0141	3,37	0,4643	0,0221									
S01-	Korneuburg Nord	Korneuburg West	0,68	0,1177	0,0020	0,68	0,1177	0,0031	0,95	0,1648	0,0045	0,95	0,1648	0,0071	1,36	0,1883	0,0057	1,37	0,1883	0,0090									
S01-	Korneuburg West	KN Korneuburg	0,22	0,0375	0,0006	0,22	0,0375	0,0010	0,30	0,0526	0,0014	0,30	0,0526	0,0023	0,43	0,0601	0,0018	0,44	0,0601	0,0029									
S02-	Hirschstetten	Gewerbepark Stadlau	0,23	0,0403	0,0007	0,23	0,0403	0,0011	0,32	0,0565	0,0016	0,33	0,0565	0,0024	0,47	0,0645	0,0020	0,47	0,0645	0,0031									
S02-	Gewerbepark Stadlau	Breitenleer Straße	0,13	0,0224	0,0004	0,13	0,0224	0,0006	0,18	0,0313	0,0009	0,18	0,0313	0,0014	0,26	0,0358	0,0011	0,26	0,0358	0,0017									
S02-	Breitenleer Straße	Rautenweg	0,21	0,0371	0,0006	0,21	0,0371	0,0010	0,30	0,0520	0,0014	0,30	0,0520	0,0022	0,43	0,0594	0,0018	0,43	0,0594	0,0028									
S02-	Rautenweg	Hermann Gebauer Straße	0,23	0,0408	0,0007	0,23	0,0408	0,0011	0,33	0,0571	0,0016	0,33	0,0571	0,0025	0,47	0,0653	0,0020	0,47	0,0653	0,0031									
S02-	Hermann Gebauer Straße	Angerner Straße	0,85	0,1476	0,0025	0,85	0,1476	0,0039	1,19	0,2067	0,0057	1,19	0,2067	0,0089	1,71	0,2362	0,0072	1,71	0,2362	0,0113									
S03-	KN Stockerau/West	Stockerau Nord	0,24	0,0417	0,0007	0,24	0,0417	0,0011	0,34	0,0584	0,0016	0,34	0,0584	0,0025	0,48	0,0667	0,0020	0,48	0,0667	0,0032									
S03-	Stockerau Nord	Sierndorf	1,29	0,2242	0,0038	1,29	0,2242	0,0059	1,81	0,3139	0,0086	1,81	0,3139	0,0136	2,59	0,3587	0,0109	2,60	0,3587	0,0171									
S03-	Sierndorf	Obermallebarn	0,86	0,1506	0,0025	0,87	0,1506	0,0040	1,21	0,2108	0,0058	1,22	0,2108	0,0091	1,74	0,2409	0,0073	1,75	0,2409	0,0115									
S03-	Obermallebarn	Göllersdorf	1,14	0,1988	0,0033	1,14	0,1988	0,0052	1,60	0,2783	0,0077	1,61	0,2783	0,0120	2,30	0,3181	0,0097	2,31	0,3181	0,0152									
S03-	Göllersdorf	Großstelzendorf	0,46	0,0796	0,0013	0,46	0,0796	0,0021	0,64	0,1115	0,0031	0,64	0,1115	0,0048	0,92	0,1274	0,0039	0,92	0,1274	0,0061									
S03-	Großstelzendorf	Hollabrunn Süd	1,10	0,1915	0,0032	1,10	0,1915	0,0050	1,54	0,2681	0,0074	1,55	0,2681	0,0116	2,22	0,3064	0,0093	2,22	0,3064	0,0146									
S03-	Hollabrunn Süd	Hollabrunn Mitte	0,31	0,0548	0,0009	0,32	0,0548	0,0014	0,44	0,0767	0,0021	0,44	0,0767	0,0033	0,63	0,0877	0,0027	0,64	0,0877	0,0042									
S03-	Hollabrunn Mitte	Hollabrunn Nord	0,71	0,1241	0,0021	0,71	0,1241	0,0033	1,00	0,1738	0,0048	1,00	0,1738	0,0075	1,44	0,1986	0,0060	1,44	0,1986	0,0095									
S03-	Hollabrunn Nord	Wullersdorf	1,37	0,2381	0,0040	1,37	0,2381	0,0063	1,92	0,3333	0,0092	1,92	0,3333	0,0144	2,75	0,3809	0,0116	2,76	0,3809	0,0182									
S03-	Wullersdorf	Guntersdorf	0,95	0,1649	0,0028	0,95	0,1649	0,0043	1,33	0,2308	0,0063	1,33	0,2308	0,0100	1,91	0,2638	0,0080	1,91	0,2638	0,0126									
S04-	KN Mattersburg	Sigleß	0,57	0,0990	0,0017	0,57	0,0990	0,0026	0,80	0,1386	0,0038	0,80	0,1386	0,0060	1,15	0,1584	0,0048	1,15	0,1584	0,0076									
S04-	Sigleß	Bad Sauerbrunn	1,33	0,2313	0,0039	1,33	0,2313	0,0061	1,86	0,3238	0,0089	1,87	0,3238	0,0140	2,68	0,3700	0,0112	2,68	0,3700	0,0177									
S04-	Bad Sauerbrunn	Neudörfel	0,56	0,0972	0,0016	0,56	0,0972	0,0026	0,78	0,1361	0,0037	0,78	0,1361	0,0059	1,12	0,1555	0,0047	1,13	0,1555	0,0074									
S04-	Neudörfel	Wr. Neustadt Ost	0,58	0,1017	0,0017	0,59	0,1017	0,0027	0,82	0,1424	0,0039	0,82	0,1424	0,0062	1,18	0,1628	0,0049	1,18	0,1628	0,0078									
S04-																													

STR-KENNZAHL	MAUTABSCHNITT VON	MAUTABSCHNITT BIS	EURO III Kat 2						EURO III Kat 3						EURO III Kat 4					
			Tag			Nacht			Tag			Nacht			Tag			Nacht		
			Ges	Luft	Lärm	Ges	Luft	Lärm	Ges	Luft	Lärm	Ges	Luft	Lärm	Ges	Luft	Lärm	Ges	Luft	Lärm
S06-	Leoben Ost	Leoben West	1,28	0,2232	0,0037	1,28	0,2232	0,0059	1,80	0,3124	0,0086	1,80	0,3124	0,0135	2,58	0,3571	0,0108	2,58	0,3571	0,0170
S06-	Leoben West	St. Michael	1,22	0,2118	0,0035	1,22	0,2118	0,0056	1,71	0,2966	0,0082	1,71	0,2966	0,0128	2,45	0,3389	0,0103	2,46	0,3389	0,0162
S06-	St. Michael	KN St. Michael	0,37	0,0644	0,0011	0,37	0,0644	0,0017	0,52	0,0902	0,0025	0,52	0,0902	0,0039	0,75	0,1031	0,0031	0,75	0,1031	0,0049
S10-	Unterweisersdorf	Neumarkt	1,61	0,2799	0,0047	1,61	0,2799	0,0074	2,25	0,3919	0,0108	2,26	0,3919	0,0169	3,24	0,4479	0,0136	3,25	0,4479	0,0214
S10-	Neumarkt	Kefermarkt	0,92	0,1608	0,0027	0,92	0,1608	0,0042	1,29	0,2251	0,0062	1,30	0,2251	0,0097	1,86	0,2572	0,0078	1,86	0,2572	0,0123
S10-	Kefermarkt	Freistadt / Süd	0,99	0,1729	0,0029	0,99	0,1729	0,0046	1,39	0,2421	0,0067	1,40	0,2421	0,0105	2,00	0,2767	0,0084	2,01	0,2767	0,0132
S10-	Freistadt / Süd	Grünbach Sandl	1,05	0,1829	0,0031	1,05	0,1829	0,0048	1,47	0,2561	0,0070	1,48	0,2561	0,0111	2,12	0,2927	0,0089	2,12	0,2927	0,0140
S10-	Grünbach Sandl	Freistadt / Nord	0,29	0,0502	0,0008	0,29	0,0502	0,0013	0,40	0,0703	0,0019	0,41	0,0703	0,0030	0,58	0,0804	0,0024	0,58	0,0804	0,0038
S16-	Zams	Landeck West	1,23	0,2138	0,0036	1,23	0,2138	0,0056	1,72	0,2993	0,0082	1,73	0,2993	0,0129	2,47	0,3421	0,0104	2,48	0,3421	0,0163
S16-	Landeck West	Pians	0,79	0,1369	0,0023	0,79	0,1369	0,0036	1,10	0,1917	0,0053	1,11	0,1917	0,0083	1,58	0,2191	0,0067	1,59	0,2191	0,0105
S16-	Pians	Flirsch	1,56	0,2714	0,0045	1,56	0,2714	0,0071	2,19	0,3800	0,0105	2,19	0,3800	0,0164	3,14	0,4343	0,0132	3,15	0,4343	0,0207
S16-	Flirsch	Schnann am Arlberg	0,98	0,1704	0,0029	0,98	0,1704	0,0045	1,37	0,2385	0,0066	1,38	0,2385	0,0103	1,97	0,2726	0,0083	1,98	0,2726	0,0130
S16-	Schnann am Arlberg	Pettneu	0,71	0,1239	0,0021	0,71	0,1239	0,0033	1,00	0,1734	0,0048	1,00	0,1734	0,0075	1,43	0,1982	0,0060	1,44	0,1982	0,0095
S16-	Pettneu	St. Anton/Arlberg	0,40	0,0690	0,0012	0,40	0,0690	0,0018	0,56	0,0966	0,0027	0,56	0,0966	0,0042	0,80	0,1104	0,0033	0,80	0,1104	0,0053
S16-	St. Anton/Arlberg	Langen/Arlberg	9,12	0,6710	0,0112	9,12	0,6710	0,0177	12,77	0,9394	0,0258	12,79	0,9394	0,0406	18,82	1,0736	0,0326	18,84	1,0736	0,0512
S16-	Langen/Arlberg	Wald/Arlberg	1,26	0,2198	0,0037	1,26	0,2198	0,0058	1,77	0,3077	0,0085	1,77	0,3077	0,0133	2,54	0,3517	0,0107	2,55	0,3517	0,0168
S16-	Wald/Arlberg	Dalaas	1,44	0,2503	0,0042	1,44	0,2503	0,0066	2,02	0,3505	0,0096	2,02	0,3505	0,0152	2,90	0,4005	0,0122	2,90	0,4005	0,0191
S16-	Dalaas	Braz Ost	0,81	0,1419	0,0024	0,82	0,1419	0,0037	1,14	0,1987	0,0055	1,15	0,1987	0,0086	1,64	0,2271	0,0069	1,65	0,2271	0,0108
S16-	Braz Ost	Braz West	0,64	0,1107	0,0019	0,64	0,1107	0,0029	0,89	0,1550	0,0043	0,89	0,1550	0,0067	1,28	0,1772	0,0054	1,28	0,1772	0,0085
S16-	Braz West	Bings	0,86	0,1500	0,0025	0,86	0,1500	0,0039	1,21	0,2100	0,0058	1,21	0,2100	0,0091	1,74	0,2400	0,0073	1,74	0,2400	0,0114
S16-	Bings	Bludenz Montafon	0,41	0,0710	0,0012	0,41	0,0710	0,0019	0,57	0,0994	0,0027	0,57	0,0994	0,0043	0,82	0,1136	0,0034	0,82	0,1136	0,0054
S31-	Eisenstadt Ost	Eisenstadt Süd	0,74	0,1287	0,0022	0,74	0,1287	0,0034	1,04	0,1802	0,0050	1,04	0,1802	0,0078	1,49	0,2059	0,0063	1,49	0,2059	0,0098
S31-	Eisenstadt Süd	Eisenstadt Mitte	0,28	0,0482	0,0008	0,28	0,0482	0,0013	0,39	0,0675	0,0019	0,39	0,0675	0,0029	0,56	0,0771	0,0023	0,56	0,0771	0,0037
S31-	Eisenstadt Mitte	KN Eisenstadt	0,46	0,0795	0,0013	0,46	0,0795	0,0021	0,64	0,1113	0,0031	0,64	0,1113	0,0048	0,92	0,1272	0,0039	0,92	0,1272	0,0061
S31-	KN Eisenstadt	Wulkaprodersdorf	0,61	0,1058	0,0018	0,61	0,1058	0,0028	0,85	0,1482	0,0041	0,85	0,1482	0,0064	1,22	0,1693	0,0051	1,23	0,1693	0,0081
S31-	Wulkaprodersdorf	KN Mattersburg	1,73	0,3005	0,0050	1,73	0,3005	0,0079	2,42	0,4206	0,0116	2,43	0,4206	0,0182	3,48	0,4807	0,0146	3,48	0,4807	0,0229
S31-	KN Mattersburg	Forchtenstein	1,25	0,2175	0,0036	1,25	0,2175	0,0057	1,75	0,3045	0,0084	1,76	0,3045	0,0132	2,52	0,3480	0,0106	2,52	0,3480	0,0166
S31-	Forchtenstein	Siegraben	1,74	0,3039	0,0051	1,75	0,3039	0,0080	2,45	0,4254	0,0117	2,45	0,4254	0,0182	3,52	0,4862	0,0148	3,52	0,4862	0,0232
S31-	Siegraben	Weppersdorf/Kobersdorf	2,10	0,3661	0,0061	2,11	0,3661	0,0096	2,95	0,5125	0,0141	2,96	0,5125	0,0222	4,24	0,5857	0,0178	4,25	0,5857	0,0279
S31-	Weppersdorf/Kobersdorf	Weppersdorf/Markt St. Martin	0,43	0,0752	0,0013	0,43	0,0752	0,0020	0,61	0,1053	0,0029	0,61	0,1053	0,0046	0,87	0,1203	0,0037	0,87	0,1203	0,0057
S31-	Weppersdorf/Markt St. Martin	Neutal	1,00	0,1738	0,0029	1,00	0,1738	0,0046	1,40	0,2433	0,0067	1,40	0,2433	0,0105	2,01	0,2780	0,0084	2,02	0,2780	0,0133
S31-	Neutal	Stoob Süd	0,87	0,1518	0,0025	0,87	0,1518	0,0040	1,22	0,2125	0,0058	1,23	0,2125	0,0092	1,76	0,2429	0,0074	1,76	0,2429	0,0116
S31-	Stoob Süd	Oberpullendorf	0,95	0,1657	0,0028	0,95	0,1657	0,0044	1,33	0,2320	0,0064	1,34	0,2320	0,0100	1,92	0,2652	0,0080	1,92	0,2652	0,0126
S33-	KN St. Pölten	St. Pölten Ost	0,52	0,0900	0,0015	0,52	0,0900	0,0024	0,72	0,1259	0,0035	0,73	0,1259	0,0054	1,04	0,1439	0,0044	1,04	0,1439	0,0069
S33-	St. Pölten Ost	St. Pölten Nord	0,91	0,1590	0,0027	0,91	0,1590	0,0042	1,28	0,2226	0,0061	1,28	0,2226	0,0096	1,84	0,2543	0,0077	1,84	0,2543	0,0121
S33-	St. Pölten Nord	Herzogenburg Süd	0,97	0,1683	0,0028	0,97	0,1683	0,0044	1,36	0,2357	0,0065	1,36	0,2357	0,0102	1,95	0,2693	0,0082	1,95	0,2693	0,0128
S33-	Herzogenburg Süd	Herzogenburg Stadt	0,52	0,0899	0,0015	0,52	0,0899	0,0024	0,72	0,1258	0,0035	0,73	0,1258	0,0054	1,04	0,1438	0,0044	1,04	0,1438	0,0069
S33-	Herzogenburg Stadt	Herzogenburg Nord	0,29	0,0498	0,0008	0,29	0,0498	0,0013	0,40	0,0698	0,0019	0,40	0,0698	0,0030	0,58	0,0797	0,0024	0,58	0,0797	0,0038
S33-	Herzogenburg Nord	Traismauer Süd	1,39	0,2425	0,0041	1,39	0,2425	0,0064	1,95	0,3395	0,0093	1,96	0,3395	0,0147	2,81	0,3880	0,0118	2,81	0,3880	0,0185
S33-	Traismauer Süd	Traismauer Nord	0,71	0,1233	0,0021	0,71	0,1233	0,0032	0,99	0,1726	0,0047	1,00	0,1726	0,0075	1,43	0,1973	0,0060	1,43	0,1973	0,0094
S33-	Traismauer Nord	Jettsdorf	1,20	0,2082	0,0035	1,20	0,2082	0,0055	1,68	0,2915	0,0080	1,68	0,2915	0,0126	2,41	0,3332	0,0101	2,42	0,3332	0,0159
S35-	KN Bruck/Mur	Pernegg	1,46	0,2546	0,0043	1,46	0,2546	0,0067	2,05	0,3564	0,0098	2,06	0,3564	0,0154	2,95	0,4073	0,0124	2,95	0,4073	0,0194
S35-	Pernegg	Mixnitz/Mautstatt	1,06	0,1851	0,0031	1,06	0,1851	0,0049	1,49	0,2592	0,0071	1,50	0,2592	0,0112	2,14	0,2962	0,0090	2,15	0,2962	0,0141
S35-	Mixnitz/Mautstatt	Röthelstein	1,27	0,2220	0,0037	1,28	0,2220	0,0058	1,79	0,3107	0,0085	1,79	0,3107	0,0134	2,57	0,3551	0,0108	2,57	0,3551	0,0169
S35-	Röthelstein	Laufnitzdorf	0,61	0,1070	0,0018	0,62	0,1070	0,0028	0,86	0,1498	0,0041	0,86	0,1498	0,0065	1,24	0,1711	0,0052	1,24	0,1711	0,0082
S35-	Laufnitzdorf	Rothleiten	0,70	0,1216	0,0020	0,70	0,1216	0,0032	0,98	0,1702	0,0047	0,98	0,1702	0,0074	1,41	0,1946	0,0059	1,41	0,1946	0,0093
S35-	Rothleiten	Frohnleiten Nord	0,43	0,0757	0,0013	0,44	0,0757	0,0020	0,61	0,1060	0,0029	0,61	0,1060	0,0046	0,88	0,1212	0,0037	0,88	0,1212	0,0058
S35-	Frohnleiten Nord	Frohnleiten	0,20	0,0349	0,0006	0,20	0,0349	0,0009	0,28	0,0489	0,0013	0,28	0,0489	0,0021	0,40	0,0559	0,0017	0,41	0,0559	0,0027
S35-	Frohnleiten	Badl Peggau	1,35	0,2349	0,0039	1,35	0,2349	0,0062	1,89	0,3289	0,0090	1,90	0,3289	0,0142	2,72	0,3759	0,0114	2,72	0,3759	0,0179
S35-	Badl Peggau	Peggau Mitte	0,45	0,0786	0,0013	0,45	0,0786	0,0021	0,63	0,1100										



STR-KENNZAHL	MAUTABSCHNITT VON	MAUTABSCHNITT BIS	EURO III Kat 2						EURO III Kat 3						EURO III Kat 4					
			Tarif			Tarif			Tarif			Tarif			Tarif					
			Tag	Nacht	Lärm	Tag	Nacht	Lärm	Tag	Nacht	Lärm	Tag	Nacht	Lärm	Tag	Nacht	Lärm			
A01-	Amstetten Ost	Ybbs Wieselburg	2,06	0,3586	0,0060	2,06	0,3586	0,0094	2,89	0,5020	0,0138	2,90	0,5020	0,0217	4,15	0,5738	0,0174	4,16	0,5738	0,0274
A01-	Amstetten West	Amstetten Ost	3,24	0,5640	0,0094	3,24	0,5640	0,0148	4,54	0,7897	0,0217	4,55	0,7897	0,0341	6,53	0,9025	0,0274	6,54	0,9025	0,0430
A01-	Oed	Amstetten West	2,27	0,3960	0,0066	2,28	0,3960	0,0104	3,19	0,5544	0,0153	3,20	0,5544	0,0240	4,58	0,6336	0,0192	4,59	0,6336	0,0302
A01-	Haag	Oed	2,45	0,4274	0,0072	2,46	0,4274	0,0112	3,46	0,5984	0,0165	3,45	0,5984	0,0259	4,95	0,6838	0,0208	4,96	0,6838	0,0326
A01-	St. Valentin	Haag	2,19	0,3806	0,0064	2,19	0,3806	0,0100	3,07	0,5328	0,0147	3,07	0,5328	0,0230	4,40	0,6089	0,0185	4,41	0,6089	0,0290
A01-	Enns Ost	St. Valentin	0,93	0,1613	0,0027	0,93	0,1613	0,0042	1,30	0,2259	0,0062	1,30	0,2259	0,0098	1,87	0,2582	0,0078	1,87	0,2582	0,0123
A01-	Enns West / Steyr	Enns Ost	0,72	0,1251	0,0011	0,72	0,1251	0,0033	1,01	0,1752	0,0048	1,01	0,1752	0,0076	1,45	0,2002	0,0061	1,45	0,2002	0,0096
A01-	Asten St Florian	Enns West / Steyr	0,56	0,0972	0,0016	0,56	0,0972	0,0026	0,78	0,1361	0,0037	0,78	0,1361	0,0059	1,12	0,1555	0,0047	1,13	0,1555	0,0074
A01-	KN Linz	Asten St Florian	2,14	0,3722	0,0062	2,14	0,3722	0,0098	3,00	0,5211	0,0143	3,01	0,5211	0,0225	4,31	0,5955	0,0181	4,32	0,5955	0,0284
A01-	Anselden	KN Linz	0,36	0,0627	0,0011	0,36	0,0627	0,0017	0,51	0,0878	0,0024	0,51	0,0878	0,0038	0,73	0,1004	0,0030	0,73	0,1004	0,0048
A01-	Traun	Anselden	0,80	0,1389	0,0023	0,80	0,1389	0,0037	1,12	0,1944	0,0053	1,12	0,1944	0,0084	1,61	0,2222	0,0067	1,61	0,2222	0,0106
A01-	KN A1/A25 Passau Wels	Traun	0,37	0,0653	0,0011	0,38	0,0653	0,0017	0,53	0,0914	0,0025	0,53	0,0914	0,0040	0,76	0,1045	0,0032	0,76	0,1045	0,0050
A01-	Allhaming	KN A1/A25 Passau Wels	1,73	0,3013	0,0050	1,73	0,3013	0,0079	2,43	0,4218	0,0116	2,43	0,4218	0,0189	3,49	0,4882	0,0146	3,49	0,4882	0,0230
A01-	Sattledt	Allhaming	2,89	0,5026	0,0084	2,89	0,5026	0,0132	4,05	0,7036	0,0194	4,06	0,7036	0,0304	5,82	0,8042	0,0244	5,83	0,8042	0,0384
A01-	KN Voralpenkreuz	Sattledt	0,36	0,0632	0,0011	0,36	0,0632	0,0017	0,51	0,0885	0,0024	0,51	0,0885	0,0038	0,73	0,1012	0,0031	0,73	0,1012	0,0048
A01-	Eberstalzell	KN Voralpenkreuz	1,04	0,1820	0,0030	1,05	0,1820	0,0048	1,47	0,2547	0,0070	1,47	0,2547	0,0110	2,11	0,2911	0,0088	2,11	0,2911	0,0139
A01-	Vorchdorf	Eberstalzell	1,58	0,2744	0,0046	1,58	0,2744	0,0072	2,21	0,3841	0,0106	2,22	0,3841	0,0166	3,17	0,4390	0,0133	3,18	0,4390	0,0209
A01-	Laakirchen Ost	Vorchdorf	1,38	0,2404	0,0040	1,38	0,2404	0,0063	1,94	0,3365	0,0093	1,94	0,3365	0,0146	2,78	0,3846	0,0117	2,79	0,3846	0,0183
A01-	Laakirchen West	Laakirchen Ost	0,87	0,1513	0,0025	0,87	0,1513	0,0040	1,22	0,2118	0,0058	1,22	0,2118	0,0092	1,75	0,2421	0,0073	1,76	0,2421	0,0115
A01-	Regau	Laakirchen West	1,70	0,2966	0,0050	1,71	0,2966	0,0078	2,39	0,4153	0,0114	2,40	0,4153	0,0180	3,43	0,4746	0,0144	3,44	0,4746	0,0226
A01-	Schörfling	Regau	2,24	0,3897	0,0065	2,24	0,3897	0,0103	3,14	0,5456	0,0150	3,15	0,5456	0,0236	4,51	0,6236	0,0189	4,52	0,6236	0,0297
A01-	Seewalchen	Schörfling	0,35	0,0604	0,0010	0,35	0,0604	0,0016	0,49	0,0846	0,0023	0,49	0,0846	0,0037	0,70	0,0962	0,0029	0,70	0,0962	0,0046
A01-	St. Georgen	Seewalchen	2,03	0,3533	0,0059	2,03	0,3533	0,0093	2,85	0,4946	0,0136	2,85	0,4946	0,0214	4,09	0,5653	0,0172	4,10	0,5653	0,0270
A01-	Oberwang	St. Georgen	2,70	0,4711	0,0079	2,71	0,4711	0,0124	3,79	0,6595	0,0181	3,80	0,6595	0,0285	5,45	0,7537	0,0229	5,46	0,7537	0,0360
A01-	Mondsee	Oberwang	2,49	0,4336	0,0073	2,49	0,4336	0,0114	3,49	0,6070	0,0167	3,50	0,6070	0,0262	5,02	0,6937	0,0211	5,03	0,6937	0,0331
A01-	Thalgau	Mondsee	2,30	0,3997	0,0067	2,30	0,3997	0,0105	3,22	0,5596	0,0154	3,23	0,5596	0,0242	4,63	0,6396	0,0194	4,64	0,6396	0,0305
A01-	Wallersee	Thalgau	1,75	0,3046	0,0051	1,75	0,3046	0,0080	2,45	0,4264	0,0117	2,46	0,4264	0,0184	3,52	0,4874	0,0148	3,53	0,4874	0,0232
A01-	Salzburg Nord	Wallersee	1,69	0,2949	0,0049	1,70	0,2949	0,0078	2,37	0,4128	0,0114	2,38	0,4128	0,0178	3,41	0,4714	0,0143	3,42	0,4714	0,0225
A01-	Salzburg Bergheim-West	Salzburg Nord	0,38	0,0665	0,0011	0,38	0,0665	0,0017	0,54	0,0930	0,0026	0,54	0,0930	0,0040	0,77	0,1063	0,0032	0,77	0,1063	0,0051
A01-	Messe	Salzburg Bergheim-West	0,18	0,0318	0,0005	0,18	0,0318	0,0008	0,26	0,0445	0,0012	0,26	0,0445	0,0019	0,37	0,0509	0,0015	0,37	0,0509	0,0024
A01-	Salzburg Mitte Freilassing	Messe	0,24	0,0423	0,0007	0,24	0,0423	0,0011	0,34	0,0593	0,0016	0,34	0,0593	0,0026	0,49	0,0677	0,0021	0,49	0,0677	0,0032
A01-	Kleßheim	Salzburg Mitte Freilassing	0,30	0,0520	0,0009	0,30	0,0520	0,0014	0,42	0,0727	0,0020	0,42	0,0727	0,0031	0,60	0,0831	0,0025	0,60	0,0831	0,0040
A01-	Siezenheim	Kleßheim	0,41	0,0720	0,0012	0,41	0,0720	0,0019	0,58	0,1008	0,0028	0,58	0,1008	0,0044	0,83	0,1152	0,0035	0,84	0,1152	0,0055
A01-	Flughafen	Siezenheim	0,21	0,0362	0,0006	0,21	0,0362	0,0010	0,29	0,0507	0,0014	0,29	0,0507	0,0022	0,42	0,0579	0,0018	0,42	0,0579	0,0028
A01-	Wals Salzburg West	Flughafen	0,25	0,0443	0,0007	0,25	0,0443	0,0012	0,36	0,0620	0,0017	0,36	0,0620	0,0027	0,51	0,0708	0,0021	0,51	0,0708	0,0034
A01-	KN Salzburg	Wals Salzburg West	0,38	0,0663	0,0011	0,38	0,0663	0,0017	0,53	0,0928	0,0026	0,54	0,0928	0,0040	0,77	0,1060	0,0032	0,77	0,1060	0,0051
A01-	Staatsgrenze Walsberg	KN Salzburg	0,65	0,1126	0,0019	0,65	0,1126	0,0030	0,91	0,1576	0,0043	0,91	0,1576	0,0068	1,30	0,1801	0,0055	1,31	0,1801	0,0086
A02-	KN Vösendorf	KN Wien Inzersdorf	0,81	0,1409	0,0024	0,81	0,1409	0,0037	1,13	0,1972	0,0054	1,14	0,1972	0,0085	1,63	0,2254	0,0068	1,63	0,2254	0,0108
A02-	Mödling	KN Vösendorf	0,55	0,0958	0,0016	0,55	0,0958	0,0025	0,77	0,1341	0,0037	0,77	0,1341	0,0058	1,11	0,1532	0,0047	1,11	0,1532	0,0073
A02-	Wr. Neudorf	Mödling	0,52	0,0914	0,0015	0,53	0,0914	0,0024	0,74	0,1279	0,0035	0,74	0,1279	0,0055	1,06	0,1462	0,0044	1,06	0,1462	0,0070
A02-	Wr. Neudorf IZ/Süd	Wr. Neudorf	0,58	0,1005	0,0017	0,58	0,1005	0,0026	0,81	0,1407	0,0039	0,81	0,1407	0,0061	1,16	0,1608	0,0049	1,17	0,1608	0,0077
A02-	KN Guntramsdorf	Wr. Neudorf IZ/Süd	0,84	0,1466	0,0025	0,84	0,1466	0,0039	1,18	0,2052	0,0056	1,18	0,2052	0,0089	1,70	0,2345	0,0071	1,70	0,2345	0,0112
A02-	Traiskirchen	KN Guntramsdorf	0,94	0,1632	0,0027	0,94	0,1632	0,0043	1,31	0,2285	0,0063	1,32	0,2285	0,0099	1,89	0,2611	0,0079	1,89	0,2611	0,0125
A02-	Baden	Traiskirchen	0,52	0,0908	0,0015	0,52	0,0908	0,0024	0,73	0,1272	0,0035	0,73	0,1272	0,0050	1,05	0,1453	0,0044	1,05	0,1453	0,0069
A02-	Bad Vöslau	Baden	0,86	0,1492	0,0025	0,86	0,1492	0,0039	1,20	0,2089	0,0057	1,21	0,2089	0,0090	1,73	0,2388	0,0072	1,73	0,2388	0,0114
A02-	Kottingbrunn	Bad Vöslau	0,62	0,1078	0,0018	0,62	0,1078	0,0028	0,87	0,1509	0,0042	0,87	0,1509	0,0065	1,25	0,1724	0,0052	1,25	0,1724	0,0082
A02-	Leobersdorf	Kottingbrunn	0,54	0,0946	0,0016	0,54	0,0946	0,0025	0,76	0,1324	0,0036	0,76	0,1324	0,0057	1,09	0,1513	0,0046	1,10	0,1513	0,0072
A02-	Wöllersdorf	Leobersdorf	2,17	0,3772	0,0063	2,17	0,3772	0,0099	3,04	0,5281	0,0145	3,05	0,5281	0,0228	4,37	0,6036	0,0183	4,38	0,6036	0,0288
A02-	Wr. Neustadt West	Wöllersdorf	1,41	0,2450	0,0041	1,41	0,2450	0,0064	1,97	0,3430	0,0094	1,98	0,3430	0,0148	2,84	0,3921	0,0119	2,84	0,3921	0,0187
A02-	KN Wr. Neustadt	Wr. Neustadt West	0,56	0,0981	0,0016	0,56	0,0981	0,0026	0,79	0,1373	0,0038	0,79	0,1373	0,0059	1,14	0,1570	0,0048	1,14	0,1570	0,0075
A02-	KN Seebenstein	KN Wr. Neustadt	2,55	0,4439	0,0074	2,55	0,4439	0,0117	3,58	0,6215	0,0171	3,58	0,6215	0,0269	5,14	0,7103	0,0216	5,15	0,7103	0,0339
A02-	Grimmenstein	KN Seebenstein	2,17	0,3787	0,0063	2,18	0,3787	0,0100	3,05	0,5301	0,0146	3,06	0,5301	0,0229	4,38	0,6059	0,0184	4,39	0,6059	0,0289
A02-	Edlitz	Grimmenstein	0,60	0,1048	0,0018	0,60	0,1048	0,0028	0,84	0,1468	0,0040	0,85</								

STR-KENNZAHL	MAUTABSCHNITT VON	MAUTABSCHNITT BIS	EURO III Kat 2									EURO III Kat 3									EURO III Kat 4								
			Tarif									Tarif									Tarif								
			Tag			Nacht			Tag			Nacht			Tag			Nacht			Tag			Nacht					
			Ges	Luft	Lärm	Ges	Luft	Lärm	Ges	Luft	Lärm	Ges	Luft	Lärm	Ges	Luft	Lärm	Ges	Luft	Lärm	Ges	Luft	Lärm	Ges	Luft	Lärm			
A02-	Klagenfurt Nord	Klagenfurt Flughafen	0,87	0,1513	0,0025	0,87	0,1513	0,0040	1,22	0,2118	0,0058	1,22	0,2118	0,0092	1,75	0,2421	0,0073	1,75	0,2421	0,0115									
A02-	Klagenfurt West	Klagenfurt Nord	1,50	0,2616	0,0044	1,50	0,2616	0,0069	2,11	0,3663	0,0101	2,11	0,3663	0,0158	3,03	0,4186	0,0127	3,03	0,4186	0,0200									
A02-	Krumpendorf West	Klagenfurt West	0,60	0,1043	0,0017	0,60	0,1043	0,0027	0,84	0,1460	0,0040	0,84	0,1460	0,0063	1,21	0,1669	0,0051	1,21	0,1669	0,0080									
A02-	Pörschach Ost	Krumpendorf West	0,72	0,1256	0,0021	0,72	0,1256	0,0033	1,01	0,1759	0,0048	1,01	0,1759	0,0076	1,45	0,2010	0,0061	1,45	0,2010	0,0096									
A02-	Pörschach West	Pörschach Ost	1,12	0,1956	0,0033	1,12	0,1956	0,0051	1,58	0,2738	0,0075	1,58	0,2738	0,0118	2,26	0,3129	0,0095	2,27	0,3129	0,0149									
A02-	Velden Ost	Pörschach West	0,83	0,1449	0,0024	0,83	0,1449	0,0038	1,17	0,2029	0,0056	1,17	0,2029	0,0088	1,68	0,2319	0,0070	1,68	0,2319	0,0111									
A02-	Velden West	Velden Ost	0,90	0,1560	0,0026	0,90	0,1560	0,0041	1,26	0,2185	0,0060	1,26	0,2185	0,0094	1,81	0,2497	0,0076	1,81	0,2497	0,0119									
A02-	Wernberg	Velden West	1,48	0,2579	0,0043	1,48	0,2579	0,0068	2,08	0,3611	0,0099	2,08	0,3611	0,0156	2,98	0,4126	0,0125	2,99	0,4126	0,0197									
A02-	KN Villach	Wernberg	0,79	0,1371	0,0023	0,79	0,1371	0,0036	1,10	0,1919	0,0053	1,10	0,1919	0,0083	1,59	0,2194	0,0067	1,59	0,2194	0,0105									
A02-	Villach Faaker See	KN Villach	0,61	0,1086	0,0018	0,61	0,1086	0,0028	0,86	0,1492	0,0041	0,86	0,1492	0,0065	1,23	0,1705	0,0052	1,24	0,1705	0,0081									
A02-	Villach Warmbad	Villach Faaker See	1,40	0,2435	0,0041	1,40	0,2435	0,0064	1,96	0,3409	0,0094	1,97	0,3409	0,0147	2,82	0,3896	0,0118	2,82	0,3896	0,0186									
A02-	Hermagor	Villach Warmbad	2,53	0,4414	0,0074	2,54	0,4414	0,0116	3,55	0,6180	0,0170	3,56	0,6180	0,0267	5,11	0,7063	0,0214	5,12	0,7063	0,0337									
A02-	Arnoldstein	Hermagor	0,60	0,1051	0,0018	0,60	0,1051	0,0028	0,85	0,1472	0,0040	0,85	0,1472	0,0064	1,22	0,1682	0,0051	1,22	0,1682	0,0080									
A02-	Staatsgrenze Arnoldstein	Arnoldstein	0,93	0,1612	0,0027	0,93	0,1612	0,0042	1,30	0,2257	0,0062	1,30	0,2257	0,0098	1,87	0,2579	0,0078	1,87	0,2579	0,0123									
A03-	Münchendorf/Achau	KN Guntramsdorf	0,24	0,0418	0,0007	0,24	0,0418	0,0011	0,34	0,0586	0,0016	0,34	0,0586	0,0025	0,48	0,0669	0,0020	0,49	0,0669	0,0032									
A03-	Ebreichsdorf Nord	Münchendorf/Achau	1,01	0,1761	0,0029	1,01	0,1761	0,0046	1,42	0,2466	0,0068	1,42	0,2466	0,0107	2,04	0,2818	0,0086	2,04	0,2818	0,0134									
A03-	Ebreichsdorf West	Ebreichsdorf Nord	0,83	0,1438	0,0024	0,83	0,1438	0,0038	1,16	0,2013	0,0055	1,16	0,2013	0,0087	1,66	0,2301	0,0070	1,67	0,2301	0,0110									
A03-	Pottendorf	Ebreichsdorf West	1,08	0,1886	0,0032	1,08	0,1886	0,0050	1,52	0,2641	0,0073	1,52	0,2641	0,0114	2,18	0,3018	0,0092	2,19	0,3018	0,0144									
A03-	Hornstein	Pottendorf	1,78	0,3097	0,0052	1,78	0,3097	0,0082	2,49	0,4336	0,0119	2,50	0,4336	0,0187	3,58	0,4956	0,0150	3,59	0,4956	0,0236									
A03-	Müllendorf	Hornstein	1,17	0,2030	0,0034	1,17	0,2030	0,0053	1,63	0,2842	0,0078	1,64	0,2842	0,0123	2,35	0,3248	0,0099	2,35	0,3248	0,0155									
A03-	KN Eisenstadt	Müllendorf	0,97	0,1697	0,0028	0,98	0,1697	0,0045	1,37	0,2375	0,0065	1,37	0,2375	0,0103	1,96	0,2715	0,0082	1,97	0,2715	0,0129									
A031	Siegendorf	KN Eisenstadt	0,77	0,1338	0,0022	0,77	0,1338	0,0035	1,08	0,1873	0,0052	1,08	0,1873	0,0081	1,55	0,2140	0,0065	1,55	0,2140	0,0102									
A041	KN Wien Prater	Stadionbrücke	0,14	0,0246	0,0004	0,14	0,0246	0,0006	0,20	0,0344	0,0009	0,20	0,0344	0,0015	0,28	0,0393	0,0012	0,29	0,0393	0,0019									
A04-	Wien Simmeringer Haide	KN Wien Prater	0,97	0,1695	0,0028	0,97	0,1695	0,0045	1,37	0,2373	0,0065	1,37	0,2373	0,0103	1,96	0,2712	0,0082	1,97	0,2712	0,0129									
A04-	KN Schwechat	Wien Simmeringer Haide	0,87	0,1522	0,0025	0,88	0,1522	0,0040	1,23	0,2130	0,0059	1,23	0,2130	0,0092	1,76	0,2434	0,0074	1,76	0,2434	0,0116									
A04-	Flughafen Wien Schwechat	KN Schwechat	1,26	0,2198	0,0037	1,26	0,2198	0,0058	1,77	0,3077	0,0085	1,77	0,3077	0,0133	2,54	0,3517	0,0107	2,55	0,3517	0,0168									
A04-	Fischamend	Flughafen Wien Schwechat	1,41	0,2461	0,0041	1,42	0,2461	0,0065	1,98	0,3445	0,0095	1,99	0,3445	0,0149	2,85	0,3937	0,0120	2,85	0,3937	0,0188									
A04-	Bruck/Leitha West	Fischamend	3,10	0,5397	0,0090	3,10	0,5397	0,0142	4,35	0,7556	0,0208	4,36	0,7556	0,0327	6,24	0,8635	0,0262	6,26	0,8635	0,0412									
A04-	Bruck/Leitha Ost	Bruck/Leitha West	1,03	0,1792	0,0030	1,03	0,1792	0,0047	1,44	0,2509	0,0069	1,45	0,2509	0,0104	2,07	0,2868	0,0087	2,08	0,2868	0,0137									
A04-	KN Bruckneudorf	Bruck/Leitha Ost	0,64	0,1118	0,0019	0,64	0,1118	0,0029	0,90	0,1565	0,0043	0,90	0,1565	0,0068	1,29	0,1789	0,0054	1,30	0,1789	0,0085									
A04-	Parndorf	KN Bruckneudorf	0,41	0,0720	0,0012	0,41	0,0720	0,0019	0,58	0,1008	0,0028	0,58	0,1008	0,0044	0,83	0,1152	0,0035	0,83	0,1152	0,0055									
A04-	Neusiedl	Parndorf	0,80	0,1392	0,0023	0,80	0,1392	0,0037	1,12	0,1949	0,0054	1,12	0,1949	0,0084	1,61	0,2227	0,0068	1,61	0,2227	0,0106									
A04-	Neusiedl/Gewerbepark	Neusiedl	0,19	0,0323	0,0005	0,19	0,0323	0,0008	0,26	0,0452	0,0012	0,26	0,0452	0,0020	0,37	0,0516	0,0016	0,37	0,0516	0,0025									
A04-	Weiden/Gols	Neusiedl/Gewerbepark	1,66	0,2887	0,0048	1,66	0,2887	0,0076	2,32	0,4041	0,0111	2,33	0,4041	0,0175	3,34	0,4619	0,0140	3,35	0,4619	0,0220									
A04-	Mönchhof	Weiden/Gols	1,21	0,2106	0,0035	1,21	0,2106	0,0055	1,70	0,2948	0,0081	1,70	0,2948	0,0127	2,44	0,3369	0,0102	2,44	0,3369	0,0161									
A04-	Nickelsdorf	Mönchhof	1,89	0,3299	0,0055	1,90	0,3299	0,0087	2,66	0,4619	0,0127	2,66	0,4619	0,0200	3,82	0,5279	0,0160	3,83	0,5279	0,0252									
A04-	Staatsgrenze Nickelsdorf	Nickelsdorf	0,34	0,0584	0,0010	0,34	0,0584	0,0015	0,47	0,0818	0,0023	0,47	0,0818	0,0035	0,68	0,0935	0,0028	0,68	0,0935	0,0045									
A05-	Wolkersdorf Süd	KN Eibesbrunn	0,65	0,1137	0,0019	0,65	0,1137	0,0030	0,92	0,1592	0,0044	0,92	0,1592	0,0069	1,32	0,1820	0,0055	1,32	0,1820	0,0087									
A05-	Ulrichskirchen	Wolkersdorf Süd	0,71	0,1230	0,0021	0,71	0,1230	0,0032	0,99	0,1722	0,0047	0,99	0,1722	0,0074	1,42	0,1968	0,0060	1,43	0,1968	0,0094									
A05-	Wolkersdorf Nord	Ulrichskirchen	0,46	0,0804	0,0013	0,46	0,0804	0,0021	0,65	0,1125	0,0031	0,65	0,1125	0,0049	0,93	0,1286	0,0039	0,93	0,1286	0,0061									
A05-	Hochleithen	Wolkersdorf Nord	0,83	0,1442	0,0024	0,83	0,1442	0,0038	1,16	0,2019	0,0056	1,16	0,2019	0,0087	1,67	0,2307	0,0070	1,67	0,2307	0,0110									
A05-	Gaweinstal Mitte	Hochleithen	1,66	0,2885	0,0048	1,66	0,2885	0,0076	2,32	0,4039	0,0111	2,33	0,4039	0,0175	3,34	0,4616	0,0140	3,35	0,4616	0,0220									
A05-	Gaweinstal Nord	Gaweinstal Mitte	0,44	0,0763	0,0013	0,44	0,0763	0,0020	0,61	0,1069	0,0029	0,62	0,1069	0,0046	0,88	0,1221	0,0037	0,89	0,1221	0,0058									
A05-	Mistelbach Süd	Gaweinstal Nord	0,76	0,1318	0,0022	0,76	0,1318	0,0035	1,06	0,1845	0,0051	1,06	0,1845	0,0080	1,52	0,2108	0,0064	1,53	0,2108	0,0101									
A05-	Mistelbach Ost / Wilfersdorf	Mistelbach Süd	1,27	0,2211	0,0037	1,27	0,2211	0,0058	1,78	0,3096	0,0085	1,79	0,3096	0,0134	2,56	0,3538	0,0107	2,56	0,3538	0,0169									
A05-	Poysdorf Süd	Mistelbach Ost / Wilfersdorf	1,28	0,2233	0,0037	1,28	0,2233	0,0059	1,80	0,3126	0,0086	1,80	0,3126	0,0135	2,58	0,3573	0,0108	2,59	0,3573	0,0170									
A05-	Großkrut	Poysdorf Süd	1,69	0,2945	0,0049	1,69	0,2945	0,0077	2,37	0,4123	0,0113	2,38	0,4123	0,0178	3,41	0,4712	0,0143	3,42	0,4712	0,0225									
A05-	Poysdorf Nord	Großkrut	1,64	0,2865	0,0048	1,65	0,2865	0,0075	2,31	0,4010	0,0110	2,31	0,4010	0,0173	3,31	0,4583	0,0139	3,32	0,4583	0,0219									
A05-	Drasenhofen West	Drasenhofen Süd	0,51	0,0882	0,0015	0,51	0,0882	0,0023	0,71	0,1235	0,0034	0,71	0,1235	0,0053	1,02	0,1411	0,0043	1,02	0,1411	0,0067									
A05-	Drasenhofen Nord	Drasenhofen West	0,71	0,1245	0,0021	0,72	0,1245	0,0033	1,00	0,1743	0,0048	1,01	0,1743	0,0075	1,44	0,1992	0,0060	1,44	0,1992	0,0095									
A06-	Potzneusiedl	KN Bruckneudorf	2,08	0,3629	0,0061	2,09	0,3629	0,0095	2,92	0,5080	0,0140	2,93	0,5080	0,0220	4,20	0,5806	0,0176	4,21	0,5806	0,0277									
A06-	Gattendorf	Potzneusiedl	0,90	0,1575	0,0026	0,91	0,1575	0,0041	1,27	0,2205	0,0061	1,27	0,2205	0,0095	1,82	0,2520	0,0076												

STR-KENNZAHL	MAUTABSCHNITT VON	MAUTABSCHNITT BIS	EURO III Kat 2						EURO III Kat 3						EURO III Kat 4								
			Tag			Nacht			Tag			Nacht			Tag		Nacht		Tag		Nacht		
			Ges	Luft	Lärm	Ges	Luft	Lärm	Ges	Luft	Lärm	Ges	Luft	Lärm	Ges	Luft	Lärm	Ges	Luft	Lärm	Ges	Luft	Lärm
A09-	Roßleiten Windischgarsten	St. Pankratz	2,68	0,4660	0,0078	2,68	0,4660	0,0123	3,75	0,6524	0,0179	3,76	0,6524	0,0282	5,39	0,7456	0,0226	5,40	0,7456	0,0356			
A09-	Gleinkerau	Roßleiten Windischgarsten	1,26	0,2190	0,0037	1,26	0,2190	0,0058	1,76	0,3066	0,0084	1,77	0,3066	0,0133	2,53	0,3505	0,0106	2,54	0,3505	0,0167			
A09-	Spital am Pyhrn	Gleinkerau	0,95	0,1651	0,0028	0,95	0,1651	0,0043	1,33	0,2312	0,0064	1,33	0,2312	0,0100	1,91	0,2642	0,0080	1,92	0,2642	0,0126			
A09-	Ardning / Admont	Spital am Pyhrn	4,90	0,4203	0,0070	4,91	0,4203	0,0111	6,87	0,5885	0,0162	6,88	0,5885	0,0254	10,09	0,6725	0,0204	10,10	0,6725	0,0321			
A09-	Liezen	Ardning / Admont	0,55	0,0958	0,0016	0,55	0,0958	0,0025	0,77	0,1341	0,0037	0,77	0,1341	0,0058	1,11	0,1533	0,0047	1,11	0,1533	0,0073			
A09-	Rottenmann	Liezen	1,15	0,2002	0,0034	1,15	0,2002	0,0053	1,61	0,2803	0,0077	1,62	0,2803	0,0121	2,32	0,3203	0,0097	2,32	0,3203	0,0153			
A09-	Trieben	Rottenmann	2,87	0,4991	0,0084	2,87	0,4991	0,0131	4,02	0,6987	0,0192	4,03	0,6987	0,0302	5,77	0,7985	0,0242	5,79	0,7985	0,0381			
A09-	Treglwang	Trieben	2,33	0,4058	0,0068	2,33	0,4058	0,0107	3,27	0,5681	0,0156	3,28	0,5681	0,0246	4,69	0,6492	0,0197	4,71	0,6492	0,0310			
A09-	Kalwang	Treglwang	3,13	0,5453	0,0091	3,14	0,5453	0,0143	4,39	0,7634	0,0210	4,40	0,7634	0,0330	6,31	0,8724	0,0265	6,32	0,8724	0,0416			
A09-	Mautern	Kalwang	1,46	0,2539	0,0043	1,46	0,2539	0,0067	2,04	0,3555	0,0098	2,05	0,3555	0,0154	2,94	0,4062	0,0123	2,94	0,4062	0,0194			
A09-	Kammern	Mautern	1,64	0,2856	0,0048	1,64	0,2856	0,0075	2,30	0,3999	0,0110	2,31	0,3999	0,0173	3,30	0,4570	0,0139	3,31	0,4570	0,0218			
A09-	Traboch	Kammern	1,71	0,2986	0,0050	1,72	0,2986	0,0079	2,40	0,4181	0,0115	2,41	0,4181	0,0181	3,46	0,4778	0,0145	3,46	0,4778	0,0228			
A09-	Terminal St. Michael	Traboch	0,34	0,0586	0,0010	0,34	0,0586	0,0015	0,47	0,0821	0,0023	0,47	0,0821	0,0035	0,68	0,0938	0,0028	0,68	0,0938	0,0045			
A09-	KN St. Michael	Terminal St. Michael	0,63	0,1099	0,0018	0,63	0,1099	0,0029	0,89	0,1539	0,0042	0,89	0,1539	0,0067	1,27	0,1759	0,0053	1,28	0,1759	0,0084			
A09-	Übelbach	KN St. Michael	11,94	1,0238	0,0171	11,95	1,0238	0,0269	16,73	1,4333	0,0394	16,75	1,4333	0,0620	24,57	1,6381	0,0497	24,60	1,6381	0,0781			
A09-	KN Peggau Deutschfeistritz	Übelbach	1,94	0,3386	0,0057	1,95	0,3386	0,0089	2,73	0,4741	0,0130	2,73	0,4741	0,0205	3,92	0,5418	0,0164	3,93	0,5418	0,0258			
A09-	Gratkorn Nord	KN Peggau Deutschfeistritz	0,92	0,1604	0,0027	0,92	0,1604	0,0042	1,29	0,2246	0,0062	1,30	0,2246	0,0097	1,86	0,2567	0,0078	1,86	0,2567	0,0122			
A09-	Gratkorn Süd	Gratkorn Nord	1,01	0,1762	0,0030	1,01	0,1762	0,0046	1,42	0,2467	0,0068	1,42	0,2467	0,0107	2,04	0,2819	0,0086	2,04	0,2819	0,0134			
A09-	Graz Nord	Gratkorn Süd	0,22	0,0390	0,0007	0,22	0,0390	0,0010	0,31	0,0547	0,0015	0,30	0,0547	0,0024	0,45	0,0625	0,0019	0,45	0,0625	0,0030			
A09-	Graz Webling	Graz Nord	2,56	0,4466	0,0075	2,57	0,4466	0,0118	3,60	0,6252	0,0172	3,61	0,6252	0,0270	5,17	0,7145	0,0217	5,18	0,7145	0,0341			
A09-	Seiersberg	Graz Webling	0,68	0,1187	0,0020	0,68	0,1187	0,0031	0,96	0,1662	0,0046	0,96	0,1662	0,0072	1,37	0,1899	0,0058	1,38	0,1899	0,0091			
A09-	KN Graz West	Seiersberg	0,33	0,0581	0,0010	0,33	0,0581	0,0015	0,47	0,0813	0,0022	0,47	0,0813	0,0035	0,67	0,0930	0,0028	0,67	0,0930	0,0044			
A09-	Schwarzlsee	KN Graz West	0,33	0,0573	0,0010	0,33	0,0573	0,0015	0,46	0,0802	0,0022	0,46	0,0802	0,0035	0,66	0,0916	0,0028	0,66	0,0916	0,0044			
A09-	Schachenwald / IBC Businesscenter	Schwarzlsee	0,37	0,0640	0,0011	0,37	0,0640	0,0017	0,52	0,0897	0,0025	0,52	0,0897	0,0039	0,74	0,1025	0,0031	0,74	0,1025	0,0049			
A09-	Kalsdorf	Schachenwald / IBC Businesscenter	0,37	0,0651	0,0011	0,37	0,0651	0,0017	0,52	0,0912	0,0025	0,53	0,0912	0,0039	0,75	0,1042	0,0032	0,76	0,1042	0,0050			
A09-	Werndorf Terminal	Kalsdorf	0,94	0,1630	0,0027	0,94	0,1630	0,0043	1,31	0,2282	0,0063	1,32	0,2282	0,0099	1,89	0,2608	0,0079	1,89	0,2608	0,0124			
A09-	Wildon	Werndorf Terminal	1,05	0,1822	0,0031	1,05	0,1822	0,0048	1,47	0,2551	0,0070	1,47	0,2551	0,0110	2,11	0,2915	0,0088	2,11	0,2915	0,0139			
A09-	Hengsberg	Wildon	0,51	0,0890	0,0015	0,51	0,0890	0,0023	0,72	0,1245	0,0034	0,72	0,1245	0,0054	1,03	0,1423	0,0043	1,03	0,1423	0,0068			
A09-	Lebring	Hengsberg	0,90	0,1576	0,0026	0,91	0,1576	0,0041	1,27	0,2206	0,0061	1,27	0,2206	0,0095	1,82	0,2521	0,0077	1,83	0,2521	0,0120			
A09-	Leibnitz	Lebring	1,57	0,2728	0,0046	1,57	0,2728	0,0072	2,20	0,3819	0,0105	2,20	0,3819	0,0165	3,16	0,4365	0,0132	3,16	0,4365	0,0208			
A09-	Vogau Straß	Leibnitz	1,92	0,3336	0,0056	1,92	0,3336	0,0088	2,69	0,4670	0,0128	2,69	0,4670	0,0202	3,86	0,5338	0,0162	3,87	0,5338	0,0255			
A09-	Gersdorf	Vogau Straß	0,93	0,1618	0,0027	0,93	0,1618	0,0043	1,30	0,2265	0,0062	1,31	0,2265	0,0098	1,87	0,2589	0,0079	1,88	0,2589	0,0123			
A09-	Spiefeld	Gersdorf	0,49	0,0853	0,0014	0,49	0,0853	0,0022	0,69	0,1194	0,0033	0,69	0,1194	0,0052	0,99	0,1364	0,0041	0,99	0,1364	0,0065			
A09-	Staatsgrenze Spiefeld	Spiefeld	0,45	0,0777	0,0013	0,45	0,0777	0,0020	0,63	0,1088	0,0030	0,63	0,1088	0,0047	0,90	0,1244	0,0038	0,90	0,1244	0,0059			
A10-	Salzburg Süd / Anif	KN Salzburg	1,81	0,3145	0,0053	1,81	0,3145	0,0083	2,53	0,4403	0,0121	2,54	0,4403	0,0190	3,64	0,5032	0,0153	3,65	0,5032	0,0240			
A10-	Puch Urstein	Salzburg Süd / Anif	0,61	0,1067	0,0018	0,61	0,1067	0,0028	0,86	0,1494	0,0041	0,86	0,1494	0,0065	1,23	0,1707	0,0052	1,24	0,1707	0,0081			
A10-	Hallein	Puch Urstein	1,27	0,2203	0,0037	1,27	0,2203	0,0058	1,77	0,3085	0,0085	1,78	0,3085	0,0133	2,55	0,3525	0,0107	2,56	0,3525	0,0168			
A10-	Kuchl	Hallein	1,41	0,2447	0,0041	1,41	0,2447	0,0064	1,97	0,3426	0,0094	1,98	0,3426	0,0148	2,83	0,3915	0,0119	2,84	0,3915	0,0187			
A10-	Golling / Abtenau	Kuchl	1,41	0,2460	0,0041	1,41	0,2460	0,0065	1,98	0,3444	0,0095	1,99	0,3444	0,0149	2,85	0,3936	0,0119	2,85	0,3936	0,0188			
A10-	Paß Lueg	Golling / Abtenau	1,47	0,2567	0,0043	1,48	0,2567	0,0068	2,07	0,3594	0,0099	2,07	0,3594	0,0155	2,97	0,4107	0,0125	2,98	0,4107	0,0196			
A10-	Werfen	Paß Lueg	2,10	0,3656	0,0061	2,10	0,3656	0,0096	2,94	0,5119	0,0141	2,95	0,5119	0,0221	4,23	0,5850	0,0178	4,24	0,5850	0,0279			
A10-	Pfarrwerfen / Werfen	Werfen	0,27	0,0477	0,0008	0,27	0,0477	0,0013	0,38	0,0667	0,0018	0,38	0,0667	0,0029	0,55	0,0762	0,0023	0,55	0,0762	0,0036			
A10-	KN Pongau	Pfarrwerfen / Werfen	0,59	0,1034	0,0017	0,59	0,1034	0,0027	0,83	0,1448	0,0040	0,84	0,1448	0,0063	1,20	0,1655	0,0050	1,20	0,1655	0,0079			
A101	Bischofshofen	KN Pongau	0,88	0,1538	0,0026	0,88	0,1538	0,0040	1,24	0,2154	0,0059	1,24	0,2154	0,0093	1,78	0,2461	0,0075	1,78	0,2461	0,0117			
A10-	Lammertal Hüttai	KN Pongau	2,42	0,4206	0,0070	2,42	0,4206	0,0111	3,29	0,5889	0,0162	3,40	0,5889	0,0255	4,87	0,6730	0,0204	4,88	0,6730	0,0321			
A10-	F. Verbindung GH Eben	Lammertal Hüttai	0,62	0,1083	0,0018	0,62	0,1083	0,0028	0,87	0,1516	0,0042	0,87	0,1516	0,0066	1,25	0,1732	0,0053	1,26	0,1732	0,0083			
A10-	Eben	F. Verbindung GH Eben	0,29	0,0502	0,0008	0,29	0,0502	0,0013	0,40	0,0702	0,0019	0,41	0,0702	0,0030</									

STR-KENNZAHL	MAUTABSCHNITT VON	MAUTABSCHNITT BIS	EURO III Kat 2						EURO III Kat 3						EURO III Kat 4					
			Tag			Nacht			Tag			Nacht			Tag			Nacht		
			Ges	Luft	Lärm	Ges	Luft	Lärm	Ges	Luft	Lärm	Ges	Luft	Lärm	Ges	Luft	Lärm	Ges	Luft	Lärm
A12-	Innsbruck Kranebitten	A12 Innsbruck West	1,01	0,1753	0,0029	1,01	0,1753	0,0068	1,41	0,2454	0,0068	1,42	0,2454	0,0106	2,03	0,2805	0,0085	2,03	0,2805	0,0134
A12-	Zirl Ost Garmisch Seefeld	Innsbruck Kranebitten	1,17	0,2034	0,0034	1,17	0,2034	0,0054	1,64	0,2848	0,0078	1,64	0,2848	0,0123	2,35	0,3255	0,0099	2,36	0,3255	0,0155
A12-	Zirl West	Zirl Ost Garmisch Seefeld	0,73	0,1273	0,0021	0,73	0,1273	0,0033	1,03	0,1782	0,0049	1,03	0,1782	0,0077	1,47	0,2036	0,0062	1,48	0,2036	0,0097
A12-	Petttau	Zirl West	1,31	0,2279	0,0038	1,31	0,2279	0,0060	1,84	0,3191	0,0088	1,84	0,3191	0,0138	2,64	0,3647	0,0111	2,64	0,3647	0,0174
A12-	Telfs Ost	Petttau	1,32	0,2304	0,0039	1,33	0,2304	0,0061	1,86	0,3226	0,0089	1,86	0,3226	0,0139	2,67	0,3687	0,0112	2,67	0,3687	0,0176
A12-	Telfs West	Telfs Ost	0,65	0,1125	0,0019	0,65	0,1125	0,0030	0,91	0,1575	0,0043	0,91	0,1575	0,0068	1,30	0,1800	0,0055	1,31	0,1800	0,0086
A12-	Mötz Reutte	Telfs West	2,09	0,3637	0,0061	2,09	0,3637	0,0096	2,93	0,5091	0,0140	2,94	0,5091	0,0220	4,21	0,5819	0,0177	4,22	0,5819	0,0278
A12-	Haiming Ötztal	Mötz Reutte	2,43	0,4230	0,0071	2,43	0,4230	0,0111	3,41	0,5922	0,0163	3,42	0,5922	0,0256	4,89	0,6768	0,0205	4,91	0,6768	0,0323
A12-	Imst	Haiming Ötztal	1,93	0,3367	0,0056	1,94	0,3367	0,0089	2,71	0,4714	0,0130	2,72	0,4714	0,0204	3,90	0,5388	0,0164	3,91	0,5388	0,0257
A12-	Mis Au	Imst	0,57	0,0993	0,0017	0,57	0,0993	0,0026	0,80	0,1390	0,0038	0,80	0,1390	0,0066	1,15	0,1589	0,0048	1,15	0,1589	0,0076
A12-	Mis	Imst Au	0,46	0,0802	0,0013	0,46	0,0802	0,0021	0,65	0,1122	0,0031	0,65	0,1122	0,0049	0,93	0,1283	0,0039	0,93	0,1283	0,0061
A12-	Mis Schönwies	Mis	1,13	0,1973	0,0033	1,13	0,1973	0,0052	1,59	0,2762	0,0076	1,59	0,2762	0,0119	2,28	0,3157	0,0096	2,29	0,3157	0,0151
A12-	KN Oberinntal	Mis Schönwies	1,00	0,1747	0,0029	1,00	0,1747	0,0046	1,41	0,2446	0,0067	1,41	0,2446	0,0106	2,02	0,2796	0,0085	2,03	0,2796	0,0133
A12-	Zams	KN Oberinntal	0,26	0,0460	0,0008	0,26	0,0460	0,0012	0,37	0,0644	0,0018	0,37	0,0644	0,0028	0,53	0,0736	0,0022	0,53	0,0736	0,0035
A122	Fließ	KN Oberinntal	1,88	0,3269	0,0055	1,88	0,3269	0,0086	2,63	0,4576	0,0126	2,64	0,4576	0,0198	3,78	0,5230	0,0159	3,79	0,5230	0,0249
A13-	A13 Innsbruck Süd	A12 Innsbruck Ost	2,38	0,0000	0,0000	2,38	0,0000	0,0000	3,33	0,0000	0,0000	3,33	0,0000	0,0000	5,01	0,0000	0,0000	9,22	0,0000	0,0000
A13-	Zenzenhof	A13 Innsbruck Süd	0,95	0,0000	0,0000	0,95	0,0000	0,0000	1,33	0,0000	0,0000	1,33	0,0000	0,0000	2,00	0,0000	0,0000	4,00	0,0000	0,0000
A13-	Igls Patsch	Zenzenhof	1,76	0,0000	0,0000	1,76	0,0000	0,0000	2,46	0,0000	0,0000	2,46	0,0000	0,0000	3,70	0,0000	0,0000	7,40	0,0000	0,0000
A13-	Schönberg Stubaital	Igls Patsch	1,90	0,0000	0,0000	1,90	0,0000	0,0000	2,67	0,0000	0,0000	2,67	0,0000	0,0000	4,00	0,0000	0,0000	8,00	0,0000	0,0000
A13-	Matrei Steinach	Schönberg Stubaital	6,01	0,0000	0,0000	6,01	0,0000	0,0000	8,41	0,0000	0,0000	8,41	0,0000	0,0000	12,62	0,0000	0,0000	25,24	0,0000	0,0000
A13-	Nösslach	Matrei Steinach	4,83	0,0000	0,0000	4,83	0,0000	0,0000	6,77	0,0000	0,0000	6,77	0,0000	0,0000	10,15	0,0000	0,0000	20,30	0,0000	0,0000
A13-	Brenner-Nord	Nösslach	4,34	0,0000	0,0000	4,34	0,0000	0,0000	6,07	0,0000	0,0000	6,07	0,0000	0,0000	9,11	0,0000	0,0000	18,22	0,0000	0,0000
A13-	Staatsgrenze Brennerpass	Brenner-Nord	0,86	0,0000	0,0000	0,86	0,0000	0,0000	1,20	0,0000	0,0000	1,20	0,0000	0,0000	1,80	0,0000	0,0000	3,60	0,0000	0,0000
A131	A13 Innsbruck Süd	A12 Innsbruck West	1,55	0,0435	0,0007	1,55	0,0435	0,0011	2,18	0,0609	0,0017	2,18	0,0609	0,0026	3,24	0,0696	0,0021	5,98	0,0696	0,0033
A14-	Hörbranz Lochau	Staatsgrenze Hörbranz	0,30	0,0527	0,0009	0,30	0,0527	0,0014	0,42	0,0738	0,0020	0,43	0,0738	0,0032	0,61	0,0843	0,0026	0,61	0,0843	0,0040
A14-	KN Bregenz	Hörbranz Lochau	1,86	0,3239	0,0054	1,86	0,3239	0,0085	2,61	0,4535	0,0125	2,62	0,4535	0,0196	3,75	0,5183	0,0157	3,76	0,5183	0,0247
A14-	Lauterach Wolfurt	KN Bregenz	0,09	0,0163	0,0003	0,09	0,0163	0,0004	0,13	0,0228	0,0006	0,13	0,0228	0,0010	0,19	0,0260	0,0008	0,19	0,0260	0,0012
A14-	Wolfurt Lauterach	Lauterach Wolfurt	0,83	0,1441	0,0024	0,83	0,1441	0,0038	1,16	0,2018	0,0056	1,16	0,2018	0,0087	1,67	0,2306	0,0070	1,67	0,2306	0,0110
A14-	Dornbirn Nord Bregenzerwald	Wolfurt Lauterach	0,32	0,0558	0,0009	0,32	0,0558	0,0015	0,45	0,0781	0,0021	0,45	0,0781	0,0034	0,65	0,0892	0,0027	0,65	0,0892	0,0043
A14-	Dornbirn Süd Lustenau	Dornbirn Nord Bregenzerwald	0,89	0,1558	0,0026	0,90	0,1558	0,0041	1,25	0,2181	0,0060	1,26	0,2181	0,0094	1,80	0,2493	0,0076	1,81	0,2493	0,0119
A14-	Rheintal Mitte	Dornbirn Süd Lustenau	0,45	0,0779	0,0013	0,45	0,0779	0,0020	0,63	0,1090	0,0030	0,63	0,1090	0,0047	0,90	0,1246	0,0038	0,90	0,1246	0,0059
A14-	Hohenems	Rheintal Mitte	0,81	0,1413	0,0024	0,81	0,1413	0,0037	1,14	0,1979	0,0054	1,14	0,1979	0,0086	1,64	0,2261	0,0069	1,64	0,2261	0,0108
A14-	Altach Götzis	Hohenems	0,82	0,1429	0,0024	0,82	0,1429	0,0038	1,15	0,2001	0,0055	1,15	0,2001	0,0087	1,65	0,2287	0,0069	1,66	0,2287	0,0109
A14-	Götzis	Altach Götzis	0,63	0,1090	0,0018	0,63	0,1090	0,0029	0,88	0,1526	0,0042	0,88	0,1526	0,0066	1,26	0,1744	0,0053	1,26	0,1744	0,0083
A14-	Klaus Koblach	Götzis	0,54	0,0946	0,0016	0,54	0,0946	0,0025	0,76	0,1325	0,0036	0,76	0,1325	0,0057	1,10	0,1514	0,0046	1,10	0,1514	0,0072
A14-	Rankweil	Klaus Koblach	0,96	0,1663	0,0028	0,96	0,1663	0,0044	1,34	0,2329	0,0064	1,34	0,2329	0,0101	1,92	0,2661	0,0081	1,93	0,2661	0,0127
A14-	Feldkirch Frastanz	Rankweil	1,36	0,2369	0,0040	1,36	0,2369	0,0062	1,91	0,3317	0,0091	1,91	0,3317	0,0143	2,74	0,3791	0,0115	2,75	0,3791	0,0181
A14-	Nenzing Bludesch	Feldkirch Frastanz	2,15	0,3747	0,0063	2,15	0,3747	0,0099	3,02	0,5245	0,0144	3,03	0,5245	0,0227	4,34	0,5994	0,0182	4,35	0,5994	0,0286
A14-	Bludenz Nüziders	Nenzing Bludesch	1,60	0,2781	0,0047	1,60	0,2781	0,0073	2,24	0,3894	0,0107	2,25	0,3894	0,0168	3,22	0,4450	0,0135	3,23	0,4450	0,0212
A14-	Brandnertal	Bludenz Nüziders	0,22	0,0387	0,0006	0,22	0,0387	0,0010	0,31	0,0542	0,0015	0,31	0,0542	0,0023	0,45	0,0619	0,0019	0,45	0,0619	0,0030
A14-	Bludenz Bürs	Brandnertal	0,37	0,0646	0,0011	0,37	0,0646	0,0017	0,52	0,0904	0,0025	0,52	0,0904	0,0039	0,75	0,1033	0,0031	0,75	0,1033	0,0049
A14-	Bludenz Montafon	Bludenz Bürs	0,53	0,0915	0,0015	0,53	0,0915	0,0024	0,74	0,1282	0,0035	0,74	0,1282	0,0055	1,06	0,1465	0,0044	1,06	0,1465	0,0070
A141	Bregenz Citytunnel	KN Bregenz	0,48	0,0839	0,0014	0,48	0,0839	0,0022	0,68	0,1174	0,0032	0,68	0,1174	0,0051	0,97	0,1342	0,0041	0,97	0,1342	0,0064
A21-	Hochstraß	KN Steinhäusl	0,79	0,1383	0,0023	0,80	0,1383	0,0036	1,11	0,1936	0,0053	1,12	0,1936	0,0084	1,60	0,2213	0,0067	1,60	0,2213	0,0106
A21-	Alland	Hochstraß	2,77	0,4832	0,0081	2,78	0,4832	0,0127	3,89	0,6765	0,0186	3,90	0,6765	0,0292	5,59	0,7732	0,0235	5,61	0,7732	0,0369
A21-	Mayerling	Alland	0,56	0,0981	0,0016	0,56	0,0981	0,0026	0,79	0,1373	0,0038	0,79	0,1373	0,0059	1,14	0,1570	0,0048	1,14	0,1570	0,0075
A21-	Heiligenkreuz	Mayerling	1,30	0,2273	0,0038	1,31	0,2273	0,0060	1,83	0,3182	0,0088	1,84	0,3182	0,0138	2,63	0,3636	0,0110	2,64	0,3636	0,0173
A21-	Hinterbrühl	Heiligenkreuz	0,73	0,1267	0,0021	0,73	0,1267	0,0033	1,02	0,1774	0,0049	1,02	0,1774	0,0077	1,47	0,2027	0,0062	1,47	0,2027	0,0097
A21-	Gießhübl	Hinterbrühl	1,38	0,2376	0,0040	1,37	0,2376	0,0063	1,91	0,3327	0,0092	1,92	0,3327	0,0144	2,75	0,3802	0,0115	2,76	0,3802	0,0181
A21-	Brunn/Gebirge	Gießhübl	1,14	0,1988	0,0033	1,14	0,1988	0,0052	1,60	0,2784	0,0077	1,61	0,278							

STR-KENNZAHL	MAUTABSCHNITT VON	MAUTABSCHNITT BIS	EURO III Kat 2						EURO III Kat 3						EURO III Kat 4					
			Tag			Nacht			Tag			Nacht			Tag			Nacht		
			Ges	Luft	Lärm	Ges	Luft	Lärm	Ges	Luft	Lärm	Ges	Luft	Lärm	Ges	Luft	Lärm	Ges	Luft	Lärm
A25-	ÖBB Terminal Wels	Marchtrenk Wels Ost	0,20	0,0353	0,0006	0,20	0,0353	0,0009	0,28	0,0494	0,0014	0,29	0,0494	0,0021	0,41	0,0565	0,0017	0,41	0,0565	0,0027
A25-	Wels Nord	ÖBB Terminal Wels	0,97	0,1693	0,0028	0,97	0,1693	0,0045	1,36	0,2371	0,0065	1,37	0,2371	0,0102	1,96	0,2709	0,0082	1,96	0,2709	0,0129
A25-	KN Wels	Wels Nord	0,69	0,1205	0,0020	0,69	0,1205	0,0032	0,97	0,1687	0,0046	0,97	0,1687	0,0073	1,39	0,1927	0,0059	1,40	0,1927	0,0092
S01-	Vorarlberger Allee	KN Vösendorf	0,51	0,0893	0,0015	0,51	0,0893	0,0024	0,72	0,1251	0,0034	0,72	0,1251	0,0054	1,03	0,1429	0,0043	1,04	0,1429	0,0068
S01-	Laxenburger Str.	Vorarlberger Allee	0,27	0,0469	0,0008	0,27	0,0469	0,0012	0,38	0,0657	0,0018	0,38	0,0657	0,0028	0,54	0,0750	0,0023	0,54	0,0750	0,0036
S01-	Güterzentrum Wien Süd	Laxenburger Str.	0,33	0,0581	0,0010	0,33	0,0581	0,0015	0,47	0,0814	0,0022	0,47	0,0814	0,0035	0,67	0,0983	0,0028	0,67	0,0983	0,0044
S01-	Rothneusiedl	Güterzentrum Wien Süd	0,22	0,0378	0,0006	0,22	0,0378	0,0010	0,30	0,0529	0,0015	0,31	0,0529	0,0023	0,44	0,0605	0,0018	0,44	0,0605	0,0029
S01-	KN Rustenfeld	Rothneusiedl	0,51	0,0884	0,0015	0,51	0,0884	0,0023	0,71	0,1238	0,0034	0,71	0,1238	0,0054	1,02	0,1415	0,0043	1,03	0,1415	0,0067
S01-	Rannersdorf	KN Rustenfeld	0,71	0,1241	0,0021	0,71	0,1241	0,0033	1,00	0,1737	0,0048	1,00	0,1737	0,0075	1,44	0,1985	0,0060	1,44	0,1985	0,0095
S011	Leopoldsdorf (B16)	KN Rustenfeld	0,32	0,0550	0,0009	0,32	0,0550	0,0014	0,44	0,0770	0,0021	0,44	0,0770	0,0033	0,64	0,0879	0,0027	0,64	0,0879	0,0042
S01-	Schwechat Süd	Rannersdorf	0,56	0,0969	0,0016	0,56	0,0969	0,0026	0,78	0,1357	0,0037	0,78	0,1357	0,0059	1,12	0,1551	0,0047	1,12	0,1551	0,0074
S01-	Schwechat Ost	Schwechat Süd	0,32	0,0555	0,0009	0,32	0,0555	0,0015	0,45	0,0777	0,0021	0,45	0,0777	0,0034	0,64	0,0888	0,0027	0,64	0,0888	0,0042
S01-	Mannswörth	Schwechat Ost	0,34	0,0588	0,0010	0,34	0,0588	0,0015	0,47	0,0823	0,0023	0,47	0,0823	0,0036	0,68	0,0940	0,0029	0,68	0,0940	0,0045
S01-	KN Schwechat	Mannswörth	0,13	0,0220	0,0004	0,13	0,0220	0,0006	0,18	0,0308	0,0008	0,18	0,0308	0,0013	0,25	0,0352	0,0011	0,26	0,0352	0,0017
S01-	Seyring	Angerner Straße	1,18	0,2059	0,0034	1,18	0,2059	0,0054	1,66	0,2883	0,0079	1,66	0,2883	0,0125	2,38	0,3295	0,0100	2,39	0,3295	0,0157
S01-	KN Eibesbrunn	Seyring	0,99	0,1723	0,0029	0,99	0,1723	0,0045	1,39	0,2412	0,0066	1,39	0,2412	0,0104	1,99	0,2757	0,0084	2,00	0,2757	0,0131
S01-	Hagenbrunn	KN Eibesbrunn	0,78	0,1356	0,0023	0,78	0,1356	0,0036	1,09	0,1899	0,0052	1,10	0,1899	0,0082	1,57	0,2170	0,0066	1,57	0,2170	0,0104
S01-	Korneuburg Nord	Hagenbrunn	1,67	0,2902	0,0049	1,67	0,2902	0,0076	2,34	0,4062	0,0112	2,34	0,4062	0,0176	3,36	0,4643	0,0141	3,37	0,4643	0,0221
S01-	Korneuburg West	Korneuburg Nord	0,68	0,1177	0,0020	0,68	0,1177	0,0031	0,95	0,1648	0,0045	0,95	0,1648	0,0071	1,36	0,1883	0,0057	1,37	0,1883	0,0090
S01-	KN Korneuburg	Korneuburg West	0,22	0,0375	0,0006	0,22	0,0375	0,0010	0,30	0,0526	0,0014	0,30	0,0526	0,0023	0,43	0,0601	0,0018	0,44	0,0601	0,0029
S02-	Gewerbepark Stadlau	Hirschstetten	0,23	0,0403	0,0007	0,23	0,0403	0,0011	0,32	0,0565	0,0016	0,33	0,0565	0,0024	0,47	0,0645	0,0020	0,47	0,0645	0,0031
S02-	Breitenleer Straße	Gewerbepark Stadlau	0,13	0,0224	0,0004	0,13	0,0224	0,0006	0,18	0,0313	0,0009	0,18	0,0313	0,0014	0,26	0,0358	0,0011	0,26	0,0358	0,0017
S02-	Rautenweg	Breitenleer Straße	0,21	0,0371	0,0006	0,21	0,0371	0,0010	0,30	0,0520	0,0014	0,30	0,0520	0,0022	0,43	0,0594	0,0018	0,43	0,0594	0,0028
S02-	Hermann Gebauer Straße	Rautenweg	0,23	0,0408	0,0007	0,23	0,0408	0,0011	0,33	0,0571	0,0016	0,33	0,0571	0,0025	0,47	0,0653	0,0020	0,47	0,0653	0,0031
S02-	Angerner Straße	Hermann Gebauer Straße	0,85	0,1476	0,0025	0,85	0,1476	0,0039	1,19	0,2067	0,0057	1,19	0,2067	0,0089	1,71	0,2362	0,0072	1,71	0,2362	0,0113
S03-	Stockerau Nord	KN Stockerau/West	0,24	0,0417	0,0007	0,24	0,0417	0,0011	0,34	0,0584	0,0016	0,34	0,0584	0,0025	0,48	0,0667	0,0020	0,48	0,0667	0,0032
S03-	Sierndorf	Stockerau Nord	1,29	0,2242	0,0038	1,29	0,2242	0,0059	1,81	0,3139	0,0086	1,81	0,3139	0,0136	2,59	0,3587	0,0109	2,60	0,3587	0,0171
S03-	Obermallebarn	Sierndorf	0,86	0,1506	0,0025	0,87	0,1506	0,0040	1,21	0,2108	0,0058	1,22	0,2108	0,0091	1,74	0,2409	0,0073	1,75	0,2409	0,0115
S03-	Göllersdorf	Obermallebarn	1,14	0,1988	0,0033	1,14	0,1988	0,0052	1,60	0,2783	0,0077	1,61	0,2783	0,0120	2,30	0,3181	0,0097	2,31	0,3181	0,0152
S03-	Großstelzendorf	Göllersdorf	0,46	0,0796	0,0013	0,46	0,0796	0,0021	0,64	0,1115	0,0031	0,64	0,1115	0,0048	0,92	0,1274	0,0039	0,92	0,1274	0,0061
S03-	Hollabrunn Süd	Großstelzendorf	1,10	0,1915	0,0032	1,10	0,1915	0,0050	1,54	0,2681	0,0074	1,55	0,2681	0,0116	2,22	0,3064	0,0093	2,22	0,3064	0,0146
S03-	Hollabrunn Mitte	Hollabrunn Süd	0,31	0,0548	0,0009	0,32	0,0548	0,0014	0,44	0,0767	0,0021	0,44	0,0767	0,0033	0,63	0,0877	0,0027	0,64	0,0877	0,0042
S03-	Hollabrunn Nord	Hollabrunn Mitte	0,71	0,1241	0,0021	0,71	0,1241	0,0033	1,00	0,1738	0,0048	1,00	0,1738	0,0075	1,44	0,1986	0,0060	1,44	0,1986	0,0095
S03-	Wullersdorf	Hollabrunn Nord	1,37	0,2381	0,0040	1,37	0,2381	0,0063	1,92	0,3333	0,0092	1,92	0,3333	0,0144	2,75	0,3809	0,0116	2,76	0,3809	0,0182
S03-	Guntersdorf	Wullersdorf	0,95	0,1649	0,0028	0,95	0,1649	0,0043	1,33	0,2308	0,0063	1,33	0,2308	0,0100	1,91	0,2638	0,0080	1,91	0,2638	0,0126
S04-	Sigleß	KN Mattersburg	0,57	0,0990	0,0017	0,57	0,0990	0,0026	0,80	0,1386	0,0038	0,80	0,1386	0,0060	1,15	0,1584	0,0048	1,15	0,1584	0,0076
S04-	Bad Sauerbrunn	Sigleß	1,33	0,2313	0,0039	1,33	0,2313	0,0061	1,86	0,3238	0,0089	1,87	0,3238	0,0140	2,68	0,3700	0,0112	2,68	0,3700	0,0177
S04-	Neudörfel	Bad Sauerbrunn	0,56	0,0972	0,0016	0,56	0,0972	0,0026	0,78	0,1361	0,0037	0,78	0,1361	0,0059	1,12	0,1555	0,0047	1,13	0,1555	0,0074
S04-	Wr. Neustadt Ost	Neudörfel	0,58	0,1017	0,0017	0,59	0,1017	0,0027	0,82	0,1424	0,0039	0,82	0,1424	0,0062	1,18	0,1628	0,0049	1,18	0,1628	0,0078
S04-	Katzelsdorf	Wr. Neustadt Ost	0,27	0,0477	0,0008	0,27	0,0477	0,0013	0,38	0,0667	0,0018	0,38	0,0667	0,0029	0,55	0,0762	0,0023	0,55	0,0762	0,0036
S04-	Langenkirchen	Katzelsdorf	0,23	0,0399	0,0007	0,23	0,0399	0,0010	0,32	0,0558	0,0015	0,32	0,0558	0,0024	0,46	0,0638	0,0019	0,46	0,0638	0,0030
S04-	Wr. Neustadt Süd	Langenkirchen	0,20	0,0354	0,0006	0,20	0,0354	0,0009	0,28	0,0495	0,0014	0,29	0,0495	0,0021	0,41	0,0566	0,0017	0,41	0,0566	0,0027
S04-	KN Wr. Neustadt	Wr. Neustadt Süd	0,34	0,0585	0,0010	0,34	0,0585	0,0015	0,47	0,0819	0,0023	0,47	0,0819	0,0035	0,68	0,0936	0,0028	0,68	0,0936	0,0045
S05-	Tulln	KN Stockerau/West	2,32	0,4038	0,0068	2,32	0,4038	0,0106	3,25	0,5653	0,0156	3,26	0,5653	0,0244	4,67	0,6461	0,0196	4,68	0,6461	0,0308
S05-	Königsbrunn / Wagram	Tulln	2,88	0,5018	0,0084	2,89	0,5018	0,0132	4,04	0,7025	0,0193	4,05	0,7025	0,0304	5,81	0,8028	0,0244	5,82	0,8028	0,0383
S05-	Kirchberg/Wagram	Königsbrunn / Wagram	0,77	0,1348	0,0023	0,78	0,1348	0,0035	1,09	0,1887	0,0052	1,09	0,1887	0,0082	1,56	0,2157	0,0065	1,56	0,2157	0,0103
S05-	Fels / Wagram	Kirchberg/Wagram	0,58	0,1010	0,0017	0,58	0,1010	0,0027	0,81	0,1414	0,0039	0,82	0,1414	0,0061	1,17	0,1616	0,0049	1,17	0,1616	0,0077
S05-	Grafenwörth	Fels / Wagram	1,33	0,2325	0,0039	1,34	0,2325	0,0061	1,87	0,3255	0,0090	1,88	0,3255	0,0141	2,69	0,3720	0,0113	2,70	0,3720	0,0177
S05-	Jettendorf	Grafenwörth	0,60	0,1040	0,0017	0,60	0,1040	0,0027	0,84	0,1455	0,0040	0,84	0,1455	0,0063	1,20	0,1663	0,0050	1,21	0,1663	0,0079
S06-	Neunkirchen	KN Seebenstein	0,91	0,1586	0,0027	0,91	0,1586	0,0042	1,28	0,2221	0,0061	1,28	0							

STR-KENNZAHL	MAUTABSCHNITT VON	MAUTABSCHNITT BIS	EURO III Kat 2						EURO III Kat 3						EURO III Kat 4					
			Tag			Nacht			Tag			Nacht			Tag			Nacht		
			Ges	Luft	Lärm	Ges	Luft	Lärm	Ges	Luft	Lärm	Ges	Luft	Lärm	Ges	Luft	Lärm	Ges	Luft	Lärm
S16-	Pettneu	Schnamm am Arlberg	0,71	0,1239	0,0021	0,71	0,1239	0,0033	1,00	0,1734	0,0048	1,00	0,1734	0,0075	1,43	0,1982	0,0060	1,44	0,1982	0,0095
S16-	St. Anton/Arlberg	Pettneu	0,40	0,0690	0,0012	0,40	0,0690	0,0018	0,56	0,0966	0,0027	0,56	0,0966	0,0042	0,80	0,1104	0,0033	0,80	0,1104	0,0053
S16-	Langen/Arlberg	St. Anton/Arlberg	9,12	0,6710	0,0112	9,12	0,6710	0,0177	12,77	0,9394	0,0258	12,79	0,9394	0,0406	18,82	1,0736	0,0326	18,84	1,0736	0,0512
S16-	Wald/Arlberg	Langen/Arlberg	1,26	0,2198	0,0037	1,26	0,2198	0,0058	1,77	0,3077	0,0085	1,77	0,3077	0,0133	2,54	0,3517	0,0107	2,55	0,3517	0,0168
S16-	Dalaas	Wald/Arlberg	1,44	0,2503	0,0042	1,44	0,2503	0,0066	2,02	0,3505	0,0096	2,02	0,3505	0,0152	2,90	0,4005	0,0122	2,90	0,4005	0,0191
S16-	Braz Ost	Dalaas	0,81	0,1419	0,0024	0,82	0,1419	0,0037	1,14	0,1987	0,0055	1,15	0,1987	0,0086	1,64	0,2271	0,0069	1,65	0,2271	0,0108
S16-	Braz West	Braz Ost	0,64	0,1107	0,0019	0,64	0,1107	0,0029	0,89	0,1550	0,0043	0,89	0,1550	0,0067	1,28	0,1772	0,0054	1,28	0,1772	0,0085
S16-	Bings	Braz West	0,86	0,1500	0,0025	0,86	0,1500	0,0039	1,21	0,2100	0,0058	1,21	0,2100	0,0091	1,74	0,2400	0,0073	1,74	0,2400	0,0114
S16-	Bludenz Montafon	Bings	0,41	0,0710	0,0012	0,41	0,0710	0,0019	0,57	0,0994	0,0027	0,57	0,0994	0,0043	0,82	0,1136	0,0034	0,82	0,1136	0,0054
S31-	Eisenstadt Süd	Eisenstadt Ost	0,74	0,1287	0,0022	0,74	0,1287	0,0034	1,04	0,1802	0,0050	1,04	0,1802	0,0078	1,49	0,2059	0,0063	1,49	0,2059	0,0098
S31-	Eisenstadt Mitte	Eisenstadt Süd	0,28	0,0482	0,0008	0,28	0,0482	0,0013	0,39	0,0675	0,0019	0,39	0,0675	0,0029	0,56	0,0771	0,0023	0,56	0,0771	0,0037
S31-	KN Eisenstadt	Eisenstadt Mitte	0,46	0,0795	0,0013	0,46	0,0795	0,0021	0,64	0,1113	0,0031	0,64	0,1113	0,0048	0,92	0,1272	0,0039	0,92	0,1272	0,0061
S31-	Wulkaprodersdorf	KN Eisenstadt	0,61	0,1058	0,0018	0,61	0,1058	0,0028	0,85	0,1482	0,0041	0,85	0,1482	0,0064	1,22	0,1693	0,0051	1,23	0,1693	0,0081
S31-	KN Mattersburg	Wulkaprodersdorf	1,73	0,3005	0,0050	1,73	0,3005	0,0079	2,42	0,4206	0,0116	2,43	0,4206	0,0182	3,48	0,4807	0,0146	3,48	0,4807	0,0229
S31-	Forchtenstein	KN Mattersburg	1,25	0,2175	0,0036	1,25	0,2175	0,0057	1,75	0,3045	0,0084	1,76	0,3045	0,0132	2,52	0,3480	0,0106	2,52	0,3480	0,0166
S31-	Siegraben	Forchtenstein	1,74	0,3039	0,0051	1,75	0,3039	0,0080	2,45	0,4254	0,0117	2,45	0,4254	0,0184	3,52	0,4862	0,0148	3,52	0,4862	0,0232
S31-	Weppersdorf/Kobersdorf	Siegraben	2,10	0,3661	0,0061	2,11	0,3661	0,0096	2,95	0,5125	0,0141	2,96	0,5125	0,0222	4,24	0,5857	0,0178	4,25	0,5857	0,0279
S31-	Weppersdorf/Markt St. Martin	Weppersdorf/Kobersdorf	0,43	0,0752	0,0013	0,43	0,0752	0,0020	0,61	0,1053	0,0029	0,61	0,1053	0,0046	0,87	0,1203	0,0037	0,87	0,1203	0,0057
S31-	Neutal	Weppersdorf/Markt St. Martin	1,00	0,1738	0,0029	1,00	0,1738	0,0046	1,40	0,2433	0,0067	1,40	0,2433	0,0105	2,01	0,2780	0,0084	2,02	0,2780	0,0133
S31-	Stoob Süd	Neutal	0,87	0,1518	0,0025	0,87	0,1518	0,0040	1,22	0,2125	0,0058	1,23	0,2125	0,0092	1,76	0,2429	0,0074	1,76	0,2429	0,0116
S31-	Oberpullendorf	Stoob Süd	0,95	0,1657	0,0028	0,95	0,1657	0,0044	1,33	0,2320	0,0064	1,34	0,2320	0,0100	1,92	0,2652	0,0080	1,92	0,2652	0,0126
S33-	St. Pölten Ost	KN St. Pölten	0,52	0,0900	0,0015	0,52	0,0900	0,0024	0,72	0,1259	0,0035	0,73	0,1259	0,0054	1,04	0,1439	0,0044	1,04	0,1439	0,0069
S33-	St. Pölten Nord	St. Pölten Ost	0,91	0,1590	0,0027	0,91	0,1590	0,0042	1,28	0,2226	0,0061	1,28	0,2226	0,0096	1,84	0,2543	0,0077	1,84	0,2543	0,0121
S33-	Herzogenburg Süd	St. Pölten Nord	0,97	0,1683	0,0028	0,97	0,1683	0,0044	1,36	0,2357	0,0065	1,36	0,2357	0,0102	1,95	0,2693	0,0082	1,95	0,2693	0,0128
S33-	Herzogenburg Stadt	Herzogenburg Süd	0,52	0,0899	0,0015	0,52	0,0899	0,0024	0,72	0,1258	0,0035	0,73	0,1258	0,0054	1,04	0,1438	0,0044	1,04	0,1438	0,0069
S33-	Herzogenburg Nord	Herzogenburg Stadt	0,29	0,0498	0,0008	0,29	0,0498	0,0013	0,40	0,0698	0,0019	0,40	0,0698	0,0030	0,58	0,0797	0,0024	0,58	0,0797	0,0038
S33-	Traismauer Süd	Herzogenburg Nord	1,39	0,2425	0,0041	1,39	0,2425	0,0064	1,95	0,3395	0,0093	1,96	0,3395	0,0147	2,81	0,3880	0,0118	2,81	0,3880	0,0185
S33-	Traismauer Nord	Traismauer Süd	0,71	0,1233	0,0021	0,71	0,1233	0,0032	0,99	0,1726	0,0047	1,00	0,1726	0,0075	1,43	0,1973	0,0060	1,43	0,1973	0,0094
S33-	Jettendorf	Traismauer Nord	1,20	0,2082	0,0035	1,20	0,2082	0,0055	1,68	0,2915	0,0080	1,68	0,2915	0,0126	2,41	0,3332	0,0101	2,42	0,3332	0,0159
S35-	Zlatten	KN Bruck/Mur	1,15	0,1994	0,0033	1,15	0,1994	0,0052	1,61	0,2792	0,0077	1,61	0,2792	0,0121	2,31	0,3191	0,0097	2,31	0,3191	0,0152
S35-	Mxnitz/Mautstatt	Zlatten	1,38	0,2403	0,0040	1,38	0,2403	0,0063	1,94	0,3364	0,0093	1,94	0,3364	0,0145	2,78	0,3844	0,0117	2,79	0,3844	0,0183
S35-	Röthelstein	Mxnitz/Mautstatt	1,27	0,2220	0,0037	1,28	0,2220	0,0058	1,79	0,3107	0,0085	1,79	0,3107	0,0134	2,57	0,3551	0,0108	2,57	0,3551	0,0169
S35-	Laufnitzdorf	Röthelstein	0,61	0,1070	0,0018	0,62	0,1070	0,0028	0,86	0,1498	0,0041	0,86	0,1498	0,0065	1,24	0,1711	0,0052	1,24	0,1711	0,0082
S35-	Rothleiten	Laufnitzdorf	0,70	0,1216	0,0020	0,70	0,1216	0,0032	0,98	0,1702	0,0047	0,98	0,1702	0,0074	1,41	0,1946	0,0059	1,41	0,1946	0,0093
S35-	Frohneiten Nord	Rothleiten	0,43	0,0757	0,0013	0,44	0,0757	0,0020	0,61	0,1060	0,0029	0,61	0,1060	0,0046	0,88	0,1212	0,0037	0,88	0,1212	0,0058
S35-	Frohneiten	Frohneiten Nord	0,20	0,0349	0,0006	0,20	0,0349	0,0009	0,28	0,0489	0,0013	0,28	0,0489	0,0021	0,40	0,0559	0,0017	0,41	0,0559	0,0027
S35-	Badl Peggau	Frohneiten	1,35	0,2349	0,0039	1,35	0,2349	0,0062	1,89	0,3289	0,0090	1,90	0,3289	0,0142	2,72	0,3759	0,0114	2,72	0,3759	0,0179
S35-	Peggau Mitte	Badl Peggau	0,45	0,0786	0,0013	0,45	0,0786	0,0021	0,63	0,1100	0,0030	0,63	0,1100	0,0048	0,91	0,1257	0,0038	0,91	0,1257	0,0060
S35-	KN Peggau Deutschfeistritz	Peggau Mitte	0,94	0,1636	0,0027	0,94	0,1636	0,0043	1,32	0,2291	0,0063	1,32	0,2291	0,0099	1,89	0,2618	0,0079	1,90	0,2618	0,0125
S36-	St. Stefan ob Leoben	KN St. Michael	0,77	0,1348	0,0023	0,78	0,1348	0,0035	1,09	0,1887	0,0052	1,09	0,1887	0,0082	1,56	0,2157	0,0065	1,56	0,2157	0,0103
S36-	Kraubath	St. Stefan ob Leoben	0,83	0,1448	0,0024	0,83	0,1448	0,0038	1,17	0,2028	0,0056	1,17	0,2028	0,0088	1,68	0,2317	0,0070	1,68	0,2317	0,0111
S36-	Feistritz St. Lorenzen	Kraubath	1,46	0,2544	0,0043	1,46	0,2544	0,0067	2,05	0,3562	0,0098	2,05	0,3562	0,0154	2,94	0,4071	0,0124	2,95	0,4071	0,0194
S36-	Knittelfeld Ost	Feistritz St. Lorenzen	1,68	0,2921	0,0049	1,68	0,2921	0,0077	2,35	0,4089	0,0112	2,36	0,4089	0,0177	3,38	0,4673	0,0142	3,39	0,4673	0,0223
S36-	Knittelfeld West	Knittelfeld Ost	0,71	0,1239	0,0021	0,71	0,1239	0,0033	1,00	0,1734	0,0048	1,00	0,1734	0,0075	1,43	0,1982	0,0060	1,44	0,1982	0,0095
S36-	Zeltweg Ost Spielberg	Knittelfeld West	0,22	0,0387	0,0006	0,22	0,0387	0,0010	0,31	0,0541	0,0015	0,31	0,0541	0,0023	0,45	0,0619	0,0019	0,45	0,0619	0,0030
S36-	Zeltweg West	Zeltweg Ost Spielberg	1,44	0,2516	0,0042	1,45	0,2516	0,0066	2,03	0,3523	0,0097	2,03	0,3523	0,0152	2,91	0,4026	0,0122	2,92	0,4026	0,0192
S36-	Judenburg Ost Fohnsdorf	Zeltweg West	0,73	0,1265	0,0021	0,73	0,1265	0,0033	1,02	0,1771	0,0049	1,02	0,1771	0,0077	1,46	0,2024	0,0061	1,47	0,2024	0,0097
S36-	Judenburg West	Judenburg Ost Fohnsdorf	1,13	0,1963	0,0033	1,13	0,1963	0,0052	1,58	0,2748	0,0076	1,59	0,2748	0,0119	2,27	0,3141	0,0095	2,28	0,3141	0,0150
S36-	St. Georgen Ost	As B317 Ost	0,12	0,0205	0,0003	0,12	0,0205	0,0005	0,17	0,0287	0,0008	0,17	0,0287	0,0012	0,24	0,0328	0,0010	0,24	0,0328	0,0016
S36-	St. Georgen West	St. Georgen Ost	0,22	0,0380	0,0006	0,22	0,0380													

STR-KENNZAHL	MAUTABSCHNITT VON	MAUTABSCHNITT BIS	EURO IV Kat 2						EURO IV Kat 3						EURO IV Kat 4					
			Tag			Nacht			Tag			Nacht			Tag			Nacht		
			Ges	Luft	Lärm	Ges	Luft	Lärm	Ges	Luft	Lärm	Ges	Luft	Lärm	Ges	Luft	Lärm	Ges	Luft	Lärm
A01-	Wien Auhof	Preßbaum	3,06	2,953	0,0098	3,06	2,953	0,0153	4,29	4,134	0,0224	4,30	4,134	0,0352	6,28	6,4725	0,0283	6,29	6,4725	0,0444
A01-	Preßbaum	KN Steinhäusl	1,73	0,1669	0,0055	1,73	0,1669	0,0087	2,42	0,2336	0,0127	2,43	0,2336	0,0199	3,55	0,2670	0,0160	3,56	0,2670	0,0251
A01-	KN Steinhäusl	Altlangbach	1,02	0,0981	0,0032	1,02	0,0981	0,0051	1,42	0,1374	0,0075	1,43	0,1374	0,0117	2,09	0,1570	0,0094	2,09	0,1570	0,0148
A01-	Altlangbach	St. Christophen	1,21	0,1170	0,0069	1,21	0,1170	0,0061	1,70	0,1638	0,0089	1,70	0,1638	0,0140	2,49	0,1702	0,0112	2,49	0,1702	0,0176
A01-	St. Christophen	Böheimkirchen	1,45	0,1403	0,0046	1,45	0,1403	0,0073	2,04	0,1965	0,0107	2,04	0,1965	0,0167	2,98	0,2245	0,0134	2,99	0,2245	0,0211
A01-	Böheimkirchen	KN St. Pölten	1,42	0,1373	0,0045	1,42	0,1373	0,0071	1,99	0,1922	0,0104	2,00	0,1922	0,0164	2,92	0,2196	0,0131	2,93	0,2196	0,0207
A01-	KN St. Pölten	St. Pölten Süd	1,01	0,0974	0,0032	1,01	0,0974	0,0051	1,41	0,1363	0,0074	1,42	0,1363	0,0116	2,07	0,1558	0,0093	2,08	0,1558	0,0147
A01-	St. Pölten Süd	Loosdorf	3,49	0,3377	0,0111	3,50	0,3377	0,0175	4,90	0,4727	0,0256	4,92	0,4727	0,0403	7,18	0,5403	0,0323	7,20	0,5403	0,0508
A01-	Loosdorf	Melk	1,28	0,1237	0,0041	1,28	0,1237	0,0064	1,80	0,1732	0,0094	1,80	0,1732	0,0148	2,63	0,1980	0,0118	2,64	0,1980	0,0186
A01-	Melk	Pöchlarn	2,27	0,2193	0,0072	2,27	0,2193	0,0114	3,18	0,3071	0,0167	3,19	0,3071	0,0262	4,66	0,3509	0,0210	4,67	0,3509	0,0330
A01-	Pöchlarn	Ybbs Wieselburg	2,09	0,2024	0,0067	2,10	0,2024	0,0105	2,94	0,2834	0,0154	2,95	0,2834	0,0242	4,30	0,3238	0,0194	4,31	0,3238	0,0305
A01-	Ybbs Wieselburg	Amstetten Ost	1,88	0,1819	0,0060	1,89	0,1819	0,0094	2,64	0,2546	0,0138	2,65	0,2546	0,0217	3,87	0,2910	0,0174	3,88	0,2910	0,0274
A01-	Amstetten Ost	Amstetten West	2,96	0,2861	0,0094	2,97	0,2861	0,0148	4,15	0,4005	0,0217	4,17	0,4005	0,0341	6,08	0,4577	0,0274	6,10	0,4577	0,0430
A01-	Amstetten West	Oed	2,08	0,2008	0,0066	2,08	0,2008	0,0104	2,92	0,2812	0,0153	2,92	0,2812	0,0240	4,27	0,3214	0,0192	4,28	0,3214	0,0302
A01-	Oed	Haag	2,24	0,2168	0,0072	2,25	0,2168	0,0112	3,15	0,3035	0,0165	3,16	0,3035	0,0259	4,61	0,3468	0,0208	4,62	0,3468	0,0326
A01-	Haag	St. Valentin	2,00	0,1930	0,0064	2,00	0,1930	0,0100	2,80	0,2702	0,0147	2,81	0,2702	0,0230	4,10	0,3088	0,0185	4,11	0,3088	0,0290
A01-	St. Valentin	Enns Ost	0,85	0,0818	0,0027	0,85	0,0818	0,0042	1,19	0,1146	0,0062	1,19	0,1146	0,0098	1,74	0,1309	0,0078	1,74	0,1309	0,0123
A01-	Enns Ost	Enns West / Steyr	0,66	0,0635	0,0021	0,66	0,0635	0,0033	0,92	0,0889	0,0048	0,92	0,0889	0,0076	1,35	0,1016	0,0061	1,35	0,1016	0,0096
A01-	Enns West / Steyr	Asten St Florian	0,51	0,0493	0,0016	0,51	0,0493	0,0026	0,72	0,0690	0,0037	0,72	0,0690	0,0059	1,05	0,0789	0,0047	1,05	0,0789	0,0074
A01-	Asten St Florian	KN Linz	1,95	0,1888	0,0062	1,96	0,1888	0,0098	2,74	0,2643	0,0143	2,75	0,2643	0,0225	4,01	0,3020	0,0181	4,02	0,3020	0,0284
A01-	KN Linz	Ansfelden	0,33	0,0318	0,0011	0,33	0,0318	0,0017	0,46	0,0445	0,0024	0,46	0,0445	0,0038	0,68	0,0509	0,0030	0,68	0,0509	0,0048
A01-	Ansfelden	Traun	0,73	0,0704	0,0023	0,73	0,0704	0,0037	1,02	0,0986	0,0053	1,03	0,0986	0,0084	1,50	0,1127	0,0067	1,50	0,1127	0,0106
A01-	Traun	KN A1/A25 Passau Wels	0,34	0,0331	0,0011	0,34	0,0331	0,0017	0,48	0,0464	0,0025	0,48	0,0464	0,0040	0,70	0,0530	0,0032	0,71	0,0530	0,0050
A01-	KN A1/A25 Passau Wels	Allhaming	1,58	0,1528	0,0050	1,58	0,1528	0,0079	2,22	0,2139	0,0116	2,22	0,2139	0,0182	3,25	0,2445	0,0146	3,26	0,2445	0,0230
A01-	Allhaming	Sattledt	2,64	0,2549	0,0084	2,64	0,2549	0,0132	3,70	0,3569	0,0194	3,71	0,3569	0,0304	5,42	0,4079	0,0244	5,43	0,4079	0,0384
A01-	Sattledt	KN Voralpenkreuz	0,33	0,0321	0,0011	0,33	0,0321	0,0017	0,47	0,0449	0,0024	0,47	0,0449	0,0038	0,68	0,0513	0,0031	0,68	0,0513	0,0048
A01-	KN Voralpenkreuz	Eberstalzell	0,96	0,0923	0,0030	0,96	0,0923	0,0048	1,34	0,1292	0,0070	1,34	0,1292	0,0110	1,96	0,1477	0,0088	1,97	0,1477	0,0139
A01-	Eberstalzell	Vorchdorf	1,44	0,1392	0,0046	1,44	0,1392	0,0072	2,02	0,1948	0,0106	2,03	0,1948	0,0166	2,96	0,2227	0,0133	2,97	0,2227	0,0209
A01-	Vorchdorf	Laakirchen Ost	1,26	0,1219	0,0040	1,26	0,1219	0,0063	1,77	0,1707	0,0093	1,78	0,1707	0,0146	2,59	0,1951	0,0117	2,60	0,1951	0,0183
A01-	Laakirchen Ost	Laakirchen West	0,79	0,0767	0,0025	0,80	0,0767	0,0040	1,11	0,1074	0,0058	1,12	0,1074	0,0092	1,63	0,1228	0,0073	1,64	0,1228	0,0115
A01-	Laakirchen West	Regau	1,56	0,1504	0,0050	1,56	0,1504	0,0078	2,18	0,2106	0,0114	2,19	0,2106	0,0180	3,20	0,2407	0,0144	3,21	0,2407	0,0226
A01-	Regau	Schörfing	2,05	0,1977	0,0065	2,05	0,1977	0,0103	2,87	0,2767	0,0150	2,88	0,2767	0,0236	4,20	0,3163	0,0189	4,21	0,3163	0,0297
A01-	Schörfing	Seewalchen	0,32	0,0306	0,0010	0,32	0,0306	0,0016	0,44	0,0429	0,0023	0,45	0,0429	0,0037	0,65	0,0490	0,0029	0,65	0,0490	0,0046
A01-	Seewalchen	St. Georgen	1,85	0,1792	0,0059	1,86	0,1792	0,0093	2,60	0,2509	0,0136	2,61	0,2509	0,0214	3,81	0,2867	0,0172	3,82	0,2867	0,0270
A01-	St. Georgen	Oberwang	2,47	0,2389	0,0079	2,48	0,2389	0,0124	3,47	0,3345	0,0181	3,48	0,3345	0,0285	5,08	0,3823	0,0229	5,09	0,3823	0,0360
A01-	Oberwang	Mondsee	2,28	0,2199	0,0073	2,28	0,2199	0,0114	3,19	0,3079	0,0167	3,20	0,3079	0,0262	4,68	0,3519	0,0211	4,69	0,3519	0,0331
A01-	Mondsee	Thalgau	2,10	0,2027	0,0067	2,10	0,2027	0,0105	2,94	0,2838	0,0154	2,95	0,2838	0,0242	4,31	0,3244	0,0194	4,32	0,3244	0,0305
A01-	Thalgau	Wallerseer	1,60	0,1545	0,0051	1,60	0,1545	0,0080	2,24	0,2163	0,0117	2,25	0,2163	0,0184	3,28	0,2472	0,0148	3,29	0,2472	0,0232
A01-	Wallerseer	Salzburg Nord	1,55	0,1495	0,0049	1,55	0,1495	0,0078	2,17	0,2094	0,0114	2,18	0,2094	0,0178	3,18	0,2393	0,0143	3,19	0,2393	0,0225
A01-	Salzburg Nord	Salzburg Bergheim-West	0,35	0,0337	0,0011	0,35	0,0337	0,0017	0,49	0,0472	0,0026	0,49	0,0472	0,0040	0,72	0,0539	0,0032	0,72	0,0539	0,0051
A01-	Salzburg Bergheim-West	Messe	0,17	0,0161	0,0005	0,17	0,0161	0,0008	0,23	0,0226	0,0012	0,23	0,0226	0,0019	0,34	0,0258	0,0015	0,34	0,0258	0,0024
A01-	Messe	Salzburg Mitte Freilassing	0,22	0,0215	0,0007	0,22	0,0215	0,0011	0,31	0,0301	0,0016	0,31	0,0301	0,0026	0,46	0,0344	0,0021	0,46	0,0344	0,0032
A01-	Salzburg Mitte Freilassing	Kleßheim	0,27	0,0264	0,0009	0,27	0,0264	0,0014	0,38	0,0369	0,0020	0,38	0,0369	0,0031	0,56	0,0422	0,0025	0,56	0,0422	0,0040
A01-	Kleßheim	Siezenheim	0,38	0,0365	0,0012	0,38	0,0365	0,0019	0,53	0,0511	0,0028	0,53	0,0511	0,0044	0,78	0,0584	0,0035	0,78	0,0584	0,0055
A01-	Siezenheim	Flughafen	0,19	0,0184	0,0006	0,19	0,0184	0,0010	0,27	0,0257	0,0014	0,27	0,0257	0,0022	0,39	0,0294	0,0018	0,39	0,0294	0,0028
A01-	Flughafen	Wals Salzburg West	0,23	0,0225	0,0007	0,23	0,0225	0,0012	0,33	0,0314	0,0017	0,33	0,0314	0,0027	0,48	0,0359	0,0021	0,48	0,0359	0,0034
A01-	Wals Salzburg West	KN Salzburg	0,35	0,0336	0,0011	0,35	0,0336	0,0017	0,49	0,0470	0,0026	0,49	0,0470	0,0040	0,71	0,0538	0,0032	0,72	0,0538	0,0051
A01-	KN Salzburg	Staatsgrenze Walsberg	0,59	0,0571	0,0019	0,59	0,0571	0,0030	0,83	0,0799	0,0043	0,83	0,0799	0,0068	1,21	0,0913	0,0055	1,22	0,0913	0,0086
A02-	KN Wien Inzersdorf	KN Vösendorf	0,74	0,0714	0,0024	0,74	0,0714	0,0037	1,04	0,1000	0,0054	1,04	0,1000	0,0085	1,52	0,1143	0,0068	1,52	0,1143	0,0108
A02-	KN Vösendorf	Mödling	0,50	0,0486	0,0016	0,50	0,0486	0,0025	0,71	0,0680	0,0037	0,71	0,0680	0,0058	1,03	0,0777	0,0047	1,0		

STR-KENNZAHL	MAUTABSCHNITT VON	MAUTABSCHNITT BIS	EURO IV Kat 2						EURO IV Kat 3						EURO IV Kat 4					
			Tarif			Tarif			Tarif			Tarif			Tarif					
			Tag		Nacht	Tag		Nacht	Tag		Nacht	Tag		Nacht	Tag		Nacht			
			Ges	Luft	Lärm	Ges	Luft	Lärm	Ges	Luft	Lärm	Ges	Luft	Lärm	Ges	Luft	Lärm			
A02-	Modriach	Packsattel	1,71	0,1649	0,0054	1,71	0,1649	0,0086	2,39	0,2309	0,0125	2,40	0,2309	0,0197	3,51	0,2639	0,0158	3,52	0,2639	0,0248
A02-	Packsattel	Bad St. Leonhard	2,08	0,2005	0,0066	2,08	0,2005	0,0104	2,91	0,2807	0,0152	2,92	0,2807	0,0239	4,26	0,3208	0,0192	4,27	0,3208	0,0302
A02-	Bad St. Leonhard	Wolfsberg Nord	2,44	0,2357	0,0078	2,44	0,2357	0,0122	3,42	0,3299	0,0179	3,43	0,3299	0,0281	5,01	0,3771	0,0226	5,02	0,3771	0,0355
A02-	Wolfsberg Nord	Wolfsberg Süd	0,69	0,0670	0,0022	0,69	0,0670	0,0035	0,97	0,0938	0,0051	0,98	0,0938	0,0080	1,42	0,1072	0,0064	1,43	0,1072	0,0101
A02-	Wolfsberg Süd	St. Andrä	2,04	0,1968	0,0065	2,04	0,1968	0,0102	2,86	0,2756	0,0149	2,87	0,2756	0,0235	4,18	0,3149	0,0188	4,20	0,3149	0,0296
A02-	St. Andrä	Griffen	1,98	0,1913	0,0063	1,98	0,1913	0,0099	2,78	0,2679	0,0145	2,79	0,2679	0,0228	4,07	0,3061	0,0183	4,08	0,3061	0,0288
A02-	Griffen	Völkermarkt Ost	1,00	0,0967	0,0032	1,00	0,0967	0,0050	1,40	0,1353	0,0073	1,41	0,1353	0,0115	2,05	0,1546	0,0093	2,06	0,1546	0,0145
A02-	Völkermarkt Ost	Völkermarkt West	2,31	0,2230	0,0074	2,31	0,2230	0,0116	3,24	0,3123	0,0169	3,25	0,3123	0,0266	4,74	0,3569	0,0214	4,75	0,3569	0,0336
A02-	Völkermarkt West	Grafenstein	2,21	0,2135	0,0070	2,21	0,2135	0,0111	3,10	0,2989	0,0162	3,11	0,2989	0,0255	4,54	0,3416	0,0204	4,55	0,3416	0,0321
A02-	Grafenstein	Klagenfurt Ost	1,42	0,1370	0,0045	1,42	0,1370	0,0071	1,99	0,1917	0,0104	1,99	0,1917	0,0163	2,91	0,2093	0,0127	2,92	0,2093	0,0206
A02-	Klagenfurt Ost	Klagenfurt Flughafen	0,72	0,0693	0,0023	0,72	0,0693	0,0036	1,01	0,0970	0,0053	1,01	0,0970	0,0083	1,47	0,1109	0,0066	1,48	0,1109	0,0104
A02-	Klagenfurt Flughafen	Klagenfurt Nord	0,79	0,0767	0,0025	0,80	0,0767	0,0040	1,11	0,1074	0,0058	1,12	0,1074	0,0092	1,63	0,1228	0,0073	1,64	0,1228	0,0115
A02-	Klagenfurt Nord	Klagenfurt West	1,37	0,1327	0,0044	1,38	0,1327	0,0069	1,93	0,1858	0,0101	1,93	0,1858	0,0158	2,82	0,2123	0,0127	2,83	0,2123	0,0200
A02-	Klagenfurt West	Kruppendorf West	0,55	0,0529	0,0017	0,55	0,0529	0,0027	0,77	0,0741	0,0040	0,77	0,0741	0,0063	1,12	0,0846	0,0051	1,13	0,0846	0,0080
A02-	Kruppendorf West	Pörschach Ost	0,66	0,0637	0,0021	0,66	0,0637	0,0033	0,92	0,0892	0,0048	0,93	0,0892	0,0076	1,35	0,1019	0,0061	1,36	0,1019	0,0096
A02-	Pörschach Ost	Pörschach West	1,03	0,0992	0,0033	1,03	0,0992	0,0051	1,44	0,1389	0,0075	1,44	0,1389	0,0118	2,11	0,1587	0,0095	2,12	0,1587	0,0149
A02-	Pörschach West	Velden Ost	0,76	0,0735	0,0024	0,76	0,0735	0,0038	1,07	0,1029	0,0056	1,07	0,1029	0,0088	1,56	0,1176	0,0070	1,57	0,1176	0,0111
A02-	Velden Ost	Velden West	0,82	0,0791	0,0026	0,82	0,0791	0,0041	1,15	0,1108	0,0060	1,15	0,1108	0,0094	1,68	0,1266	0,0076	1,69	0,1266	0,0119
A02-	Velden West	Wernberg	1,35	0,1308	0,0043	1,36	0,1308	0,0068	1,90	0,1831	0,0099	1,90	0,1831	0,0158	2,78	0,2093	0,0125	2,79	0,2093	0,0197
A02-	Wernberg	KN Villach	0,72	0,0695	0,0023	0,72	0,0695	0,0036	1,01	0,0974	0,0053	1,01	0,0974	0,0083	1,48	0,1113	0,0067	1,48	0,1113	0,0105
A02-	KN Villach	Villach Faaker See	0,56	0,0541	0,0018	0,56	0,0541	0,0028	0,78	0,0757	0,0041	0,79	0,0757	0,0065	1,15	0,0865	0,0052	1,15	0,0865	0,0081
A02-	Villach Faaker See	Villach Warmbad	1,28	0,1235	0,0041	1,28	0,1235	0,0064	1,79	0,1729	0,0094	1,80	0,1729	0,0147	2,63	0,1976	0,0118	2,63	0,1976	0,0186
A02-	Villach Warmbad	Hermagor	2,32	0,2239	0,0074	2,32	0,2239	0,0116	3,25	0,3134	0,0170	3,26	0,3134	0,0267	4,76	0,3582	0,0214	4,77	0,3582	0,0337
A02-	Hermagor	Arnoldstein	0,55	0,0533	0,0018	0,55	0,0533	0,0028	0,77	0,0746	0,0040	0,78	0,0746	0,0064	1,13	0,0853	0,0051	1,14	0,0853	0,0080
A02-	Arnoldstein	Staatsgrenze Arnoldstein	0,85	0,0817	0,0027	0,85	0,0817	0,0042	1,19	0,1144	0,0068	1,19	0,1144	0,0098	1,74	0,1308	0,0078	1,74	0,1308	0,0123
A03-	KN Guntramsdorf	Münchendorf/Achau	0,22	0,0212	0,0007	0,22	0,0212	0,0011	0,31	0,0297	0,0016	0,31	0,0297	0,0025	0,45	0,0340	0,0020	0,45	0,0340	0,0032
A03-	Münchendorf/Achau	Ebreichsdorf Nord	0,92	0,0893	0,0029	0,93	0,0893	0,0046	1,30	0,1251	0,0068	1,30	0,1251	0,0107	1,90	0,1429	0,0086	1,90	0,1429	0,0134
A03-	Ebreichsdorf Nord	Ebreichsdorf West	0,75	0,0729	0,0024	0,76	0,0729	0,0038	1,06	0,1021	0,0055	1,06	0,1021	0,0087	1,55	0,1167	0,0070	1,55	0,1167	0,0110
A03-	Ebreichsdorf West	Pottendorf	0,99	0,0957	0,0032	0,99	0,0957	0,0050	1,39	0,1339	0,0073	1,39	0,1339	0,0114	2,03	0,1531	0,0092	2,04	0,1531	0,0144
A03-	Pottendorf	Hornstein	1,63	0,1571	0,0052	1,63	0,1571	0,0082	2,28	0,2199	0,0119	2,29	0,2199	0,0187	3,34	0,2513	0,0150	3,35	0,2513	0,0236
A03-	Hornstein	Müllendorf	1,07	0,1029	0,0034	1,07	0,1029	0,0053	1,49	0,1441	0,0078	1,50	0,1441	0,0123	2,19	0,1647	0,0099	2,19	0,1647	0,0155
A03-	Müllendorf	KN Eisenstadt	0,89	0,0861	0,0028	0,89	0,0861	0,0045	1,25	0,1205	0,0065	1,25	0,1205	0,0103	1,83	0,1377	0,0082	1,83	0,1377	0,0129
A031	KN Eisenstadt	Siegendorf	0,70	0,0678	0,0022	0,70	0,0678	0,0035	0,99	0,0950	0,0052	0,99	0,0950	0,0081	1,44	0,1085	0,0065	1,45	0,1085	0,0102
A041	Stadionbrücke	KN Wien Prater	0,13	0,0125	0,0004	0,13	0,0125	0,0006	0,18	0,0175	0,0009	0,18	0,0175	0,0015	0,27	0,0199	0,0012	0,27	0,0199	0,0019
A04-	KN Wien Prater	Alt-Simmering	0,28	0,0272	0,0009	0,28	0,0272	0,0014	0,39	0,0380	0,0021	0,40	0,0380	0,0032	0,58	0,0435	0,0026	0,58	0,0435	0,0041
A04-	Alt-Simmering	Wien 7. Haidequerstraße	0,21	0,0205	0,0007	0,21	0,0205	0,0011	0,30	0,0287	0,0016	0,30	0,0287	0,0024	0,44	0,0328	0,0020	0,44	0,0328	0,0031
A04-	Wien 7. Haidequerstraße	Wien Simmeringer Haide	0,40	0,0383	0,0013	0,40	0,0383	0,0020	0,56	0,0536	0,0029	0,56	0,0536	0,0046	0,81	0,0613	0,0037	0,82	0,0613	0,0058
A04-	Wien Simmeringer Haide	KN Schwechat	0,80	0,0772	0,0025	0,80	0,0772	0,0040	1,12	0,1080	0,0059	1,12	0,1080	0,0092	1,64	0,1235	0,0074	1,64	0,1235	0,0116
A04-	KN Schwechat	Flughafen Wien Schwechat	1,15	0,1115	0,0037	1,16	0,1115	0,0058	1,62	0,1561	0,0085	1,62	0,1561	0,0133	2,37	0,1784	0,0107	2,38	0,1784	0,0168
A04-	Flughafen Wien Schwechat	Fischamend	1,29	0,1248	0,0041	1,29	0,1248	0,0065	1,81	0,1747	0,0095	1,82	0,1747	0,0149	2,65	0,1997	0,0120	2,66	0,1997	0,0188
A04-	Fischamend	Bruck/Leitha West	2,83	0,2737	0,0090	2,84	0,2737	0,0142	3,97	0,3832	0,0208	3,99	0,3832	0,0327	5,82	0,4379	0,0262	5,83	0,4379	0,0412
A04-	Bruck/Leitha West	Bruck/Leitha Ost	0,94	0,0909	0,0030	0,94	0,0909	0,0047	1,32	0,1273	0,0069	1,32	0,1273	0,0108	1,93	0,1454	0,0087	1,94	0,1454	0,0137
A04-	Bruck/Leitha Ost	KN Bruckneudorf	0,59	0,0567	0,0019	0,59	0,0567	0,0029	0,82	0,0794	0,0043	0,83	0,0794	0,0068	1,21	0,0907	0,0054	1,21	0,0907	0,0085
A04-	KN Bruckneudorf	Parndorf	0,38	0,0365	0,0012	0,38	0,0365	0,0019	0,53	0,0511	0,0028	0,53	0,0511	0,0044	0,78	0,0584	0,0035	0,78	0,0584	0,0055
A04-	Parndorf	Neusiedl	0,73	0,0706	0,0023	0,73	0,0706	0,0037	1,02	0,0988	0,0054	1,03	0,0988	0,0084	1,50	0,1130	0,0068	1,50	0,1130	0,0106
A04-	Neusiedl	Neusiedl/Gewerbepark	0,17	0,0164	0,0005	0,17	0,0164	0,0008	0,24	0,0229	0,0012	0,24	0,0229	0,0020	0,35	0,0262	0,0016	0,35	0,0262	0,0025
A04-	Neusiedl/Gewerbepark	Weiden/Gols	1,52	0,1464	0,0048	1,52	0,1464	0,0076	2,13	0,2050	0,0111	2,13	0,2050	0,0175	3,11	0,2343	0,0140	3,12	0,2343	0,0220
A04-	Weiden/Gols	Mönchhof	1,11	0,1068	0,0035	1,11	0,1068	0,0055	1,55	0,1495	0,0081	1,56	0,1495	0,0127	2,27	0,1709	0,0102	2,28	0,1709	0,0161
A04-	Mönchhof	Nickelsdorf	1,73	0,1673	0,0055	1,73	0,1673	0,0087	2,43	0,2343	0,0127	2,44	0,2343	0,0200	3,56	0,2677	0,0160	3,57	0,2677	0,0252
A04-	Nickelsdorf	Staatsgrenze Nickelsdorf	0,31	0,0296	0,0010	0,31	0,0296	0,0015												



STR-KENNZAHL	MAUTABSCHNITT VON	MAUTABSCHNITT BIS	EURO IV Kat 2						EURO IV Kat 3						EURO IV Kat 4					
			Tarif			Tarif			Tarif			Tarif			Tarif					
			Tag	Nacht		Tag	Nacht		Tag	Nacht		Tag	Nacht		Tag	Nacht				
Ges	Luft	Lärm	Ges	Luft	Lärm	Ges	Luft	Lärm	Ges	Luft	Lärm	Ges	Luft	Lärm	Ges	Luft	Lärm			
A08-	Wels-Wirtschaftspark	KN Wels	0,69	0,0669	0,0022	0,69	0,0669	0,0035	0,97	0,0936	0,0051	0,97	0,0936	0,0080	1,42	0,1070	0,0064	1,43	0,1070	0,0101
A08-	KN Wels	Pichl/Bad Schallerbach	0,95	0,0920	0,0030	0,95	0,0920	0,0048	1,34	0,1288	0,0070	1,34	0,1288	0,0110	1,96	0,1471	0,0088	1,96	0,1471	0,0138
A08-	Pichl/Bad Schallerbach	Meggenhofen Gallsbach	2,40	0,2324	0,0077	2,41	0,2324	0,0121	3,37	0,3253	0,0176	3,38	0,3253	0,0277	4,94	0,3718	0,0223	4,95	0,3718	0,0350
A08-	Meggenhofen Gallsbach	Haag am Hausruck	2,62	0,2533	0,0084	2,63	0,2533	0,0131	3,68	0,3546	0,0192	3,69	0,3546	0,0302	5,38	0,4052	0,0243	5,40	0,4052	0,0381
A08-	Haag am Hausruck	Ried im Innkreis	2,39	0,2311	0,0076	2,40	0,2311	0,0120	3,36	0,3236	0,0176	3,37	0,3236	0,0276	4,91	0,3698	0,0221	4,93	0,3698	0,0348
A08-	Ried im Innkreis	Ort im Innkreis	2,57	0,2481	0,0082	2,57	0,2481	0,0129	3,60	0,3473	0,0188	3,61	0,3473	0,0296	5,27	0,3969	0,0238	5,29	0,3969	0,0373
A08-	Ort im Innkreis	Schärding Suben	1,94	0,1872	0,0062	1,94	0,1872	0,0097	2,72	0,2621	0,0142	2,73	0,2621	0,0223	3,98	0,2996	0,0179	3,99	0,2996	0,0282
A08-	Schärding Suben	Staatsgrenze Suben	0,49	0,0473	0,0016	0,49	0,0473	0,0025	0,69	0,0662	0,0036	0,69	0,0662	0,0056	1,01	0,0757	0,0045	1,01	0,0757	0,0071
A09-	KN Voralpenkreuz	Ried im Traunkreis	1,21	0,1166	0,0039	1,21	0,1166	0,0061	1,69	0,1633	0,0089	1,70	0,1633	0,0139	2,48	0,1866	0,0112	2,49	0,1866	0,0175
A09-	Ried im Traunkreis	Inzersdorf Kirchdorf	2,26	0,2188	0,0072	2,27	0,2188	0,0114	3,18	0,3063	0,0166	3,19	0,3063	0,0261	4,65	0,3500	0,0209	4,66	0,3500	0,0329
A09-	Inzersdorf Kirchdorf	Klaus	2,76	0,2665	0,0088	2,76	0,2665	0,0138	3,87	0,3731	0,0202	3,88	0,3731	0,0318	5,67	0,4264	0,0255	5,68	0,4264	0,0401
A09-	Klaus	St. Pankratz	1,75	0,1694	0,0056	1,76	0,1694	0,0088	2,46	0,2371	0,0129	2,47	0,2371	0,0219	3,60	0,2710	0,0162	3,61	0,2710	0,0255
A09-	St. Pankratz	Roßleiten Windischgarsten	2,45	0,2363	0,0078	2,45	0,2363	0,0123	3,43	0,3309	0,0179	3,44	0,3309	0,0282	5,02	0,3781	0,0226	5,04	0,3781	0,0356
A09-	Roßleiten Windischgarsten	Gleinkerau	1,15	0,1111	0,0037	1,15	0,1111	0,0058	1,61	0,1555	0,0084	1,62	0,1555	0,0133	2,36	0,1777	0,0106	2,37	0,1777	0,0167
A09-	Gleinkerau	Spital am Pyhrn	0,87	0,0837	0,0028	0,87	0,0837	0,0043	1,22	0,1172	0,0064	1,22	0,1172	0,0100	1,78	0,1340	0,0080	1,78	0,1340	0,0126
A09-	Spital am Pyhrn	Ardning / Admont	4,69	0,2132	0,0070	4,70	0,2132	0,0111	6,58	0,2985	0,0162	6,59	0,2985	0,0254	9,76	0,3411	0,0204	9,77	0,3411	0,0321
A09-	Ardning / Admont	Liezen	0,50	0,0486	0,0016	0,50	0,0486	0,0025	0,71	0,0680	0,0037	0,71	0,0680	0,0058	1,03	0,0777	0,0047	1,04	0,0777	0,0073
A09-	Liezen	Rottenmann	1,05	0,1015	0,0034	1,05	0,1015	0,0053	1,47	0,1421	0,0077	1,48	0,1421	0,0121	2,16	0,1624	0,0097	2,16	0,1624	0,0153
A09-	Rottenmann	Trieben	2,62	0,2531	0,0084	2,62	0,2531	0,0131	3,67	0,3543	0,0192	3,69	0,3543	0,0302	5,38	0,4050	0,0242	5,39	0,4050	0,0381
A09-	Trieben	Treglwang	2,13	0,2058	0,0068	2,13	0,2058	0,0107	2,99	0,2881	0,0156	3,00	0,2881	0,0246	4,38	0,3293	0,0197	4,39	0,3293	0,0310
A09-	Treglwang	Kalwang	2,86	0,2766	0,0091	2,87	0,2766	0,0143	4,02	0,3872	0,0210	4,03	0,3872	0,0330	5,88	0,4425	0,0265	5,89	0,4425	0,0416
A09-	Kalwang	Mautern	1,33	0,1288	0,0043	1,34	0,1288	0,0067	1,87	0,1803	0,0098	1,88	0,1803	0,0154	2,74	0,2060	0,0123	2,74	0,2060	0,0194
A09-	Mautern	Kammern	1,50	0,1449	0,0048	1,50	0,1449	0,0075	2,10	0,2028	0,0110	2,11	0,2028	0,0173	3,08	0,2318	0,0139	3,09	0,2318	0,0218
A09-	Kammern	Traboch	1,57	0,1515	0,0050	1,57	0,1515	0,0079	2,20	0,2120	0,0115	2,21	0,2120	0,0115	3,22	0,2418	0,0145	3,23	0,2418	0,0228
A09-	Traboch	Terminal St. Michael	0,31	0,0297	0,0010	0,31	0,0297	0,0015	0,43	0,0416	0,0023	0,43	0,0416	0,0035	0,63	0,0476	0,0028	0,63	0,0476	0,0045
A09-	Terminal St. Michael	KN St. Michael	0,58	0,0558	0,0018	0,58	0,0558	0,0029	0,81	0,0781	0,0042	0,81	0,0781	0,0067	1,19	0,0892	0,0053	1,19	0,0892	0,0084
A09-	KN St. Michael	Übelbach	11,43	0,5193	0,0171	11,44	0,5193	0,0269	16,02	0,7270	0,0394	16,04	0,7270	0,0620	23,76	0,8308	0,0497	23,79	0,8308	0,0781
A09-	Übelbach	KN Peggau Deutschfeistritz	1,78	0,1717	0,0057	1,78	0,1717	0,0089	2,49	0,2404	0,0130	2,50	0,2404	0,0205	3,65	0,2748	0,0164	3,66	0,2748	0,0258
A09-	KN Peggau Deutschfeistritz	Gratkorn Nord	0,84	0,0814	0,0027	0,84	0,0814	0,0042	1,18	0,1139	0,0062	1,18	0,1139	0,0097	1,73	0,1302	0,0078	1,73	0,1302	0,0122
A09-	Gratkorn Nord	Gratkorn Süd	0,92	0,0894	0,0030	0,93	0,0894	0,0046	1,30	0,1251	0,0068	1,30	0,1251	0,0117	1,90	0,1430	0,0086	1,90	0,1430	0,0134
A09-	Gratkorn Süd	Graz Nord	0,21	0,0198	0,0007	0,21	0,0198	0,0010	0,29	0,0277	0,0015	0,29	0,0277	0,0024	0,42	0,0317	0,0019	0,42	0,0317	0,0030
A09-	Graz Nord	Graz Webling	2,34	0,2265	0,0075	2,35	0,2265	0,0118	3,29	0,3171	0,0172	3,30	0,3171	0,0270	4,82	0,3624	0,0217	4,83	0,3624	0,0341
A09-	Graz Webling	Seiersberg	0,62	0,0602	0,0020	0,62	0,0602	0,0031	0,87	0,0843	0,0046	0,88	0,0843	0,0072	1,28	0,0963	0,0058	1,28	0,0963	0,0091
A09-	Seiersberg	KN Graz West	0,31	0,0295	0,0010	0,31	0,0295	0,0015	0,43	0,0413	0,0022	0,43	0,0413	0,0035	0,63	0,0471	0,0028	0,63	0,0471	0,0044
A09-	KN Graz West	Schwarzsee	0,30	0,0290	0,0010	0,30	0,0290	0,0015	0,42	0,0407	0,0022	0,42	0,0407	0,0035	0,62	0,0465	0,0028	0,62	0,0465	0,0044
A09-	Schwarzsee	Schachenwald / IBC Businesscenter	0,34	0,0325	0,0011	0,34	0,0325	0,0017	0,47	0,0455	0,0025	0,47	0,0455	0,0039	0,69	0,0520	0,0031	0,69	0,0520	0,0049
A09-	Schachenwald / IBC Businesscenter	Kalsdorf	0,34	0,0330	0,0011	0,34	0,0330	0,0017	0,48	0,0462	0,0025	0,48	0,0462	0,0039	0,70	0,0528	0,0032	0,70	0,0528	0,0050
A09-	Kalsdorf	Werndorf Terminal	0,86	0,0827	0,0027	0,86	0,0827	0,0043	1,20	0,1158	0,0063	1,20	0,1158	0,0099	1,76	0,1323	0,0079	1,76	0,1323	0,0124
A09-	Werndorf Terminal	Wildon	0,96	0,0924	0,0031	0,96	0,0924	0,0048	1,34	0,1294	0,0070	1,35	0,1294	0,0110	1,96	0,1479	0,0088	1,97	0,1479	0,0139
A09-	Wildon	Hengsberg	0,47	0,0451	0,0015	0,47	0,0451	0,0023	0,66	0,0632	0,0034	0,66	0,0632	0,0054	0,96	0,0722	0,0043	0,96	0,0722	0,0068
A09-	Hengsberg	Lebring	0,83	0,0799	0,0026	0,83	0,0799	0,0041	1,16	0,1119	0,0061	1,16	0,1119	0,0095	1,70	0,1279	0,0077	1,70	0,1279	0,0120
A09-	Lebring	Leibnitz	1,43	0,1384	0,0046	1,43	0,1384	0,0072	2,01	0,1937	0,0105	2,01	0,1937	0,0165	2,94	0,2214	0,0132	2,95	0,2214	0,0208
A09-	Leibnitz	Vogau Straß	1,75	0,1692	0,0056	1,75	0,1692	0,0088	2,46	0,2369	0,0128	2,46	0,2369	0,0202	3,60	0,2707	0,0162	3,61	0,2707	0,0255
A09-	Vogau Straß	Gersdorf	0,85	0,0821	0,0027	0,85	0,0821	0,0043	1,19	0,1149	0,0062	1,20	0,1149	0,0098	1,74	0,1313	0,0079	1,75	0,1313	0,0123
A09-	Gersdorf	Spielfeld	0,45	0,0432	0,0014	0,45	0,0432	0,0022	0,63	0,0605	0,0033	0,63	0,0605	0,0052	0,92	0,0692	0,0041	0,92	0,0692	0,0065
A09-	Spielfeld	Staatsgrenze Spielfeld	0,41	0,0394	0,0013	0,41	0,0394	0,0020	0,57	0,0552	0,0030	0,57	0,0552	0,0047	0,84	0,0631	0,0038	0,84	0,0631	0,0059
A10-	KN Salzburg	Salzburg Süd / Anif	1,65	0,1595	0,0053	1,65	0,1595	0,0083	2,32	0,2233	0,0121	2,32	0,2233	0,0190	3,39	0,2552	0,0153	3,40	0,2552	0,0240
A10-	Salzburg Süd / Anif	Puch Urstein	0,56	0,0541	0,0018	0,56	0,0541	0,0028	0,79	0,0758	0,0041	0,79	0,0758	0,0065	1,15	0,0866	0,0052	1,15	0,0866	0,0081
A10-	Puch Urstein	Hallein	1,16	0,1117	0,0037	1,16	0,1117	0,0058	1,62	0,1564	0,0085	1,63	0,1564	0,0133	2,38	0,1788	0,0107	2,38	0,1788	0,0168
A10-	Hallein	Kuchl	1,28	0,1241	0,0041	1,29	0,12													

STR-KENNZAHL	MAUTABSCHNITT VON	MAUTABSCHNITT BIS	EURO IV Kat 2						EURO IV Kat 3						EURO IV Kat 4					
			Tarif						Tarif						Tarif					
			Tag			Nacht			Tag			Nacht			Tag			Nacht		
			Ges	Luft	Lärm	Ges	Luft	Lärm	Ges	Luft	Lärm	Ges	Luft	Lärm	Ges	Luft	Lärm	Ges	Luft	Lärm
A12-	Wörgl West	Kramsach Rattenberg Brixlegg	3,03	0,0000	0,0000	3,03	0,0000	0,0000	4,25	0,0000	0,0000	4,25	0,0000	0,0000	6,37	0,0000	0,0000	6,37	0,0000	0,0000
A12-	Kramsach Rattenberg Brixlegg	Wiesing Achensee Zillertal	1,86	0,0000	0,0000	1,86	0,0000	0,0000	2,61	0,0000	0,0000	2,61	0,0000	0,0000	3,91	0,0000	0,0000	3,91	0,0000	0,0000
A12-	Wiesing Achensee Zillertal	Jenbach	0,74	0,0000	0,0000	0,74	0,0000	0,0000	1,03	0,0000	0,0000	1,03	0,0000	0,0000	1,55	0,0000	0,0000	1,55	0,0000	0,0000
A12-	Jenbach	Schwaz	1,62	0,0000	0,0000	1,62	0,0000	0,0000	2,27	0,0000	0,0000	2,27	0,0000	0,0000	3,41	0,0000	0,0000	3,41	0,0000	0,0000
A12-	Schwaz	Vomp	0,93	0,0000	0,0000	0,93	0,0000	0,0000	1,30	0,0000	0,0000	1,30	0,0000	0,0000	1,95	0,0000	0,0000	1,95	0,0000	0,0000
A12-	Vomp	Wattens	1,91	0,0000	0,0000	1,91	0,0000	0,0000	2,68	0,0000	0,0000	2,68	0,0000	0,0000	4,02	0,0000	0,0000	4,02	0,0000	0,0000
A12-	Wattens	Hall/Tirol Mitte	1,70	0,0000	0,0000	1,70	0,0000	0,0000	2,38	0,0000	0,0000	2,38	0,0000	0,0000	3,56	0,0000	0,0000	3,56	0,0000	0,0000
A12-	Hall/Tirol Mitte	Hall/Tirol West	0,68	0,0000	0,0000	0,68	0,0000	0,0000	0,96	0,0000	0,0000	0,96	0,0000	0,0000	1,43	0,0000	0,0000	1,43	0,0000	0,0000
A12-	Hall/Tirol West	A12 Innsbruck Ost	0,75	0,0000	0,0000	0,75	0,0000	0,0000	1,06	0,0000	0,0000	1,06	0,0000	0,0000	1,58	0,0000	0,0000	1,58	0,0000	0,0000
A12-	A12 Innsbruck Ost	Innsbruck Mitte	0,50	0,0120	0,0004	0,50	0,0120	0,0006	0,70	0,0168	0,0009	0,70	0,0168	0,0014	1,06	0,0192	0,0011	1,06	0,0192	0,0018
A12-	Innsbruck Mitte	A12 Innsbruck West	0,70	0,0678	0,0022	0,70	0,0678	0,0035	0,99	0,0950	0,0052	0,99	0,0950	0,0081	1,44	0,1085	0,0065	1,45	0,1085	0,0102
A12-	A12 Innsbruck West	Innsbruck Kranebitten	0,92	0,0889	0,0029	0,92	0,0889	0,0046	1,29	0,1245	0,0068	1,29	0,1245	0,0106	1,89	0,1423	0,0085	1,90	0,1423	0,0134
A12-	Innsbruck Kranebitten	Zirl Ost Garmisch Seefeld	1,07	0,1032	0,0034	1,07	0,1032	0,0054	1,50	0,1445	0,0078	1,50	0,1445	0,0123	2,19	0,1651	0,0099	2,20	0,1651	0,0155
A12-	Zirl Ost Garmisch Seefeld	Zirl West	0,67	0,0646	0,0021	0,67	0,0646	0,0033	0,94	0,0904	0,0049	0,94	0,0904	0,0077	1,37	0,1033	0,0062	1,38	0,1033	0,0097
A12-	Zirl West	Pettnau	1,20	0,1156	0,0038	1,20	0,1156	0,0060	1,68	0,1618	0,0088	1,68	0,1618	0,0138	2,46	0,1850	0,0111	2,46	0,1850	0,0174
A12-	Pettnau	Telfs Ost	1,21	0,1169	0,0039	1,21	0,1169	0,0061	1,70	0,1636	0,0089	1,70	0,1636	0,0139	2,48	0,1870	0,0112	2,48	0,1870	0,0176
A12-	Telfs Ost	Telfs West	0,59	0,0571	0,0019	0,59	0,0571	0,0030	0,83	0,0799	0,0043	0,83	0,0799	0,0068	1,21	0,0913	0,0055	1,22	0,0913	0,0086
A12-	Telfs West	Mötz Reutte	1,91	0,1844	0,0061	1,91	0,1844	0,0096	2,68	0,2582	0,0140	2,69	0,2582	0,0220	3,92	0,2951	0,0177	3,93	0,2951	0,0278
A12-	Mötz Reutte	Haiming Ötztal	2,22	0,2145	0,0071	2,22	0,2145	0,0111	3,11	0,3004	0,0163	3,12	0,3004	0,0256	4,56	0,3433	0,0205	4,57	0,3433	0,0323
A12-	Haiming Ötztal	Imst	1,77	0,1708	0,0056	1,77	0,1708	0,0089	2,48	0,2391	0,0130	2,49	0,2391	0,0204	3,63	0,2733	0,0164	3,64	0,2733	0,0257
A12-	Imst	Imst Au	0,30	0,0289	0,0010	0,30	0,0289	0,0015	0,42	0,0405	0,0022	0,42	0,0405	0,0035	0,61	0,0463	0,0028	0,62	0,0463	0,0044
A12-	Imst Au	Mis	0,64	0,0621	0,0021	0,64	0,0621	0,0032	0,90	0,0870	0,0047	0,90	0,0870	0,0074	1,32	0,0994	0,0059	1,32	0,0994	0,0093
A12-	Mis	Mis Schönwies	1,04	0,1001	0,0033	1,04	0,1001	0,0052	1,45	0,1401	0,0076	1,46	0,1401	0,0119	2,13	0,1601	0,0096	2,13	0,1601	0,0151
A12-	Mis Schönwies	KN Oberinntal	0,92	0,0886	0,0029	0,92	0,0886	0,0046	1,29	0,1241	0,0067	1,29	0,1241	0,0106	1,88	0,1418	0,0085	1,89	0,1418	0,0133
A12-	KN Oberinntal	Zams	0,24	0,0233	0,0008	0,24	0,0233	0,0012	0,34	0,0326	0,0018	0,34	0,0326	0,0028	0,50	0,0373	0,0022	0,50	0,0373	0,0035
A122	KN Oberinntal	Fließ	1,72	0,1658	0,0055	1,72	0,1658	0,0086	2,41	0,2321	0,0126	2,41	0,2321	0,0198	3,52	0,2653	0,0159	3,53	0,2653	0,0249
A13-	A12 Innsbruck Ost	A13 Innsbruck Süd	2,38	0,0000	0,0000	2,38	0,0000	0,0000	3,33	0,0000	0,0000	3,33	0,0000	0,0000	5,01	0,0000	0,0000	9,22	0,0000	0,0000
A13-	A13 Innsbruck Süd	Zenzenhof	0,95	0,0000	0,0000	0,95	0,0000	0,0000	1,33	0,0000	0,0000	1,33	0,0000	0,0000	2,00	0,0000	0,0000	4,00	0,0000	0,0000
A13-	Zenzenhof	Igls Patsch	1,76	0,0000	0,0000	1,76	0,0000	0,0000	2,46	0,0000	0,0000	2,46	0,0000	0,0000	3,70	0,0000	0,0000	7,40	0,0000	0,0000
A13-	Igls Patsch	Schönberg Stubaital	1,90	0,0000	0,0000	1,90	0,0000	0,0000	2,67	0,0000	0,0000	2,67	0,0000	0,0000	4,00	0,0000	0,0000	8,00	0,0000	0,0000
A13-	Schönberg Stubaital	Matrei Steinach	6,01	0,0000	0,0000	6,01	0,0000	0,0000	8,41	0,0000	0,0000	8,41	0,0000	0,0000	12,62	0,0000	0,0000	25,24	0,0000	0,0000
A13-	Matrei Steinach	Nösslach	4,83	0,0000	0,0000	4,83	0,0000	0,0000	6,77	0,0000	0,0000	6,77	0,0000	0,0000	10,15	0,0000	0,0000	20,30	0,0000	0,0000
A13-	Nösslach	Brenner-Nord	4,34	0,0000	0,0000	4,34	0,0000	0,0000	6,07	0,0000	0,0000	6,07	0,0000	0,0000	9,11	0,0000	0,0000	18,22	0,0000	0,0000
A13-	Brenner-Nord	Staatsgrenze Brennerpass	0,86	0,0000	0,0000	0,86	0,0000	0,0000	1,20	0,0000	0,0000	1,20	0,0000	0,0000	1,80	0,0000	0,0000	3,60	0,0000	0,0000
A131	A12 Innsbruck West	A13 Innsbruck Süd	1,53	0,0221	0,0007	1,53	0,0221	0,0011	2,15	0,0309	0,0017	2,15	0,0309	0,0026	3,21	0,0353	0,0021	5,95	0,0353	0,0033
A14-	Staatsgrenze Hörbranz	Hörbranz Lochau	0,28	0,0267	0,0009	0,28	0,0267	0,0014	0,39	0,0374	0,0020	0,39	0,0374	0,0032	0,57	0,0428	0,0026	0,57	0,0428	0,0040
A14-	Hörbranz Lochau	KN Bregenz	1,70	0,1643	0,0054	1,70	0,1643	0,0085	2,39	0,2300	0,0125	2,39	0,2300	0,0196	3,49	0,2628	0,0157	3,50	0,2628	0,0247
A14-	KN Bregenz	Lauterach Wolfurt	0,09	0,0082	0,0003	0,09	0,0082	0,0004	0,12	0,0115	0,0006	0,12	0,0115	0,0010	0,18	0,0132	0,0008	0,18	0,0132	0,0012
A14-	Lauterach Wolfurt	Wolfurt Lauterach	0,76	0,0731	0,0024	0,76	0,0731	0,0038	1,06	0,1023	0,0056	1,06	0,1023	0,0087	1,55	0,1170	0,0070	1,56	0,1170	0,0110
A14-	Wolfurt Lauterach	Dornbirn Nord Bregenzerwald	0,29	0,0283	0,0009	0,29	0,0283	0,0015	0,41	0,0396	0,0021	0,41	0,0396	0,0034	0,60	0,0452	0,0027	0,60	0,0452	0,0043
A14-	Dornbirn Nord Bregenzerwald	Dornbirn Süd Lustenau	0,82	0,0790	0,0026	0,82	0,0790	0,0041	1,15	0,1106	0,0060	1,15	0,1106	0,0094	1,68	0,1264	0,0076	1,68	0,1264	0,0119
A14-	Dornbirn Süd Lustenau	Rheintal Mitte	0,41	0,0395	0,0013	0,41	0,0395	0,0020	0,57	0,0553	0,0030	0,58	0,0553	0,0047	0,84	0,0632	0,0038	0,84	0,0632	0,0059
A14-	Rheintal Mitte	Hohenems	0,74	0,0717	0,0024	0,74	0,0717	0,0037	1,04	0,1003	0,0054	1,04	0,1003	0,0086	1,52	0,1147	0,0069	1,53	0,1147	0,0108
A14-	Hohenems	Altach Götzis	0,75	0,0725	0,0024	0,75	0,0725	0,0038	1,05	0,1015	0,0057	1,06	0,1015	0,0087	1,54	0,1160	0,0069	1,54	0,1160	0,0109
A14-	Altach Götzis	Götzis	0,57	0,0553	0,0018	0,57	0,0553	0,0029	0,80	0,0774	0,0042	0,80	0,0774	0,0066	1,18	0,0884	0,0053	1,18	0,0884	0,0083
A14-	Götzis	Klaus Koblach	0,50	0,0480	0,0016	0,50	0,0480	0,0025	0,70	0,0672	0,0036	0,70	0,0672	0,0051	1,02	0,0768	0,0046	1,02	0,0768	0,0072
A14-	Klaus Koblach	Rankweil	0,87	0,0844	0,0028	0,87	0,0844	0,0044	1,22	0,1181	0,0064	1,23	0,1181	0,0101	1,79	0,1350	0,0081	1,80	0,1350	0,0127
A14-	Rankweil	Feldkirch Frastanz	1,24	0,1202	0,0040	1,25	0,1202	0,0062	1,74	0,1682	0,0091	1,75	0,1682	0,0143	2,55	0,1923	0,0115	2,56	0,1923	0,0181
A14-	Feldkirch Frastanz	Nenzing Bludesch	1,97	0,1900	0,0063	1,97	0,1900	0,0099	2,76	0,2660	0,0144	2,77	0,2660	0,0227	4,04	0,3040	0,0182	4,05	0,3040	0,0286
A14-	Nenzing Bludesch	Bludenz Nüziders	1,46	0,1411	0,0047	1,46	0,1411	0,0073</												

STR-KENNZAHL	MAUTABSCHNITT VON	MAUTABSCHNITT BIS	EURO IV Kat 2						EURO IV Kat 3						EURO IV Kat 4					
			Tarif			Tarif			Tarif			Tarif			Tarif					
			Tag		Nacht	Tag		Nacht	Tag		Nacht	Tag		Nacht	Tag		Nacht			
			Ges	Luft	Lärm	Ges	Luft	Lärm	Ges	Luft	Lärm	Ges	Luft	Lärm	Ges	Luft	Lärm			
A23-	Favoriten	KN Gürtel Landstraßer Hauptstraße	0,58	0,0565	0,0019	0,59	0,0565	0,0029	0,82	0,0790	0,0043	0,82	0,0790	0,0067	1,20	0,0903	0,0054	1,20	0,0903	0,0085
A23-	KN Gürtel Landstraßer Hauptstraße	St. Marx	0,22	0,0214	0,0007	0,22	0,0214	0,0011	0,31	0,0300	0,0016	0,31	0,0300	0,0026	0,46	0,0343	0,0021	0,46	0,0343	0,0032
A23-	St. Marx	KN Wien Prater	0,19	0,0182	0,0006	0,19	0,0182	0,0009	0,26	0,0255	0,0014	0,26	0,0255	0,0022	0,39	0,0291	0,0017	0,39	0,0291	0,0027
A23-	KN Wien Prater	Handelskai	0,42	0,0404	0,0013	0,42	0,0404	0,0021	0,59	0,0565	0,0031	0,59	0,0565	0,0048	0,86	0,0646	0,0039	0,86	0,0646	0,0061
A23-	Handelskai	KN Wien Kaisermühlen	0,19	0,0185	0,0006	0,19	0,0185	0,0010	0,27	0,0259	0,0014	0,27	0,0259	0,0022	0,39	0,0295	0,0018	0,39	0,0295	0,0028
A23-	KN Wien Kaisermühlen	Groß Enzersdorf Stadlau	0,52	0,0507	0,0017	0,53	0,0507	0,0026	0,74	0,0709	0,0038	0,74	0,0709	0,0060	1,08	0,0811	0,0049	1,08	0,0811	0,0076
A23-	Groß Enzersdorf Stadlau	Hirschstetten	0,29	0,0284	0,0009	0,29	0,0284	0,0015	0,41	0,0398	0,0022	0,41	0,0398	0,0034	0,60	0,0455	0,0027	0,61	0,0455	0,0043
A233	KN Gürtel Landstraßer Hauptstraße	Wien Gürtel	0,17	0,0166	0,0005	0,17	0,0166	0,0009	0,24	0,0232	0,0013	0,24	0,0232	0,0020	0,35	0,0265	0,0016	0,35	0,0265	0,0025
A25-	KN A1/A25 Passau Wels	Weißkirchen	1,93	0,1869	0,0062	1,94	0,1869	0,0097	2,71	0,2616	0,0142	2,72	0,2616	0,0223	3,97	0,2990	0,0179	3,98	0,2990	0,0281
A25-	Weißkirchen	Marchtrenk Wels Ost	0,69	0,0666	0,0022	0,69	0,0666	0,0035	0,97	0,0932	0,0051	0,97	0,0932	0,0079	1,42	0,1065	0,0064	1,42	0,1065	0,0100
A25-	Marchtrenk Wels Ost	ÖBB Terminal Wels	0,19	0,0179	0,0006	0,19	0,0179	0,0009	0,26	0,0251	0,0014	0,26	0,0251	0,0021	0,38	0,0287	0,0017	0,38	0,0287	0,0027
A25-	ÖBB Terminal Wels	Wels Nord	0,89	0,0859	0,0028	0,89	0,0859	0,0045	1,25	0,1202	0,0065	1,25	0,1202	0,0102	1,83	0,1374	0,0082	1,83	0,1374	0,0129
A25-	Wels Nord	KN Wels	0,63	0,0611	0,0020	0,63	0,0611	0,0032	0,89	0,0855	0,0046	0,89	0,0855	0,0073	1,30	0,0978	0,0059	1,30	0,0978	0,0092
S01-	KN Vösendorf	Vorarlberger Allee	0,47	0,0453	0,0015	0,47	0,0453	0,0024	0,66	0,0634	0,0034	0,66	0,0634	0,0054	0,96	0,0725	0,0043	0,97	0,0725	0,0068
S01-	Vorarlberger Allee	Laxenburger Str.	0,25	0,0238	0,0008	0,25	0,0238	0,0012	0,35	0,0333	0,0018	0,35	0,0333	0,0028	0,51	0,0381	0,0023	0,51	0,0381	0,0036
S01-	Laxenburger Str.	Güterzentrum Wien Süd	0,31	0,0295	0,0010	0,31	0,0295	0,0015	0,43	0,0413	0,0022	0,43	0,0413	0,0035	0,63	0,0472	0,0028	0,63	0,0472	0,0044
S01-	Güterzentrum Wien Süd	Rothneusiedl	0,20	0,0192	0,0006	0,20	0,0192	0,0010	0,28	0,0268	0,0015	0,28	0,0268	0,0023	0,41	0,0307	0,0018	0,41	0,0307	0,0029
S01-	Rothneusiedl	KN Rustenfeld	0,46	0,0448	0,0015	0,46	0,0448	0,0023	0,65	0,0628	0,0034	0,65	0,0628	0,0054	0,95	0,0717	0,0043	0,96	0,0717	0,0067
S01-	KN Rustenfeld	Rannersdorf	0,65	0,0629	0,0021	0,65	0,0629	0,0033	0,91	0,0881	0,0048	0,92	0,0881	0,0075	1,34	0,1007	0,0060	1,34	0,1007	0,0095
S011	KN Rustenfeld	Leopoldsdorf (B16)	0,29	0,0279	0,0009	0,29	0,0279	0,0014	0,40	0,0390	0,0021	0,41	0,0390	0,0033	0,59	0,0446	0,0027	0,59	0,0446	0,0042
S01-	Rannersdorf	Schwechat Süd	0,51	0,0492	0,0016	0,51	0,0492	0,0026	0,71	0,0688	0,0037	0,72	0,0688	0,0059	1,05	0,0787	0,0047	1,05	0,0787	0,0074
S01-	Schwechat Süd	Schwechat Ost	0,29	0,0282	0,0009	0,29	0,0282	0,0015	0,41	0,0394	0,0021	0,41	0,0394	0,0034	0,60	0,0450	0,0027	0,60	0,0450	0,0042
S01-	Schwechat Ost	Mannswörth	0,31	0,0298	0,0010	0,31	0,0298	0,0015	0,43	0,0417	0,0023	0,43	0,0417	0,0036	0,63	0,0477	0,0029	0,64	0,0477	0,0045
S01-	Mannswörth	KN Schwechat	0,12	0,0112	0,0004	0,12	0,0112	0,0006	0,16	0,0156	0,0008	0,16	0,0156	0,0013	0,24	0,0179	0,0011	0,24	0,0179	0,0017
S01-	Angerner Straße	Seyring	1,08	0,1045	0,0034	1,08	0,1045	0,0054	1,52	0,1462	0,0079	1,52	0,1462	0,0125	2,22	0,1671	0,0100	2,23	0,1671	0,0157
S01-	Seyring	KN Eibesbrunn	0,90	0,0874	0,0029	0,91	0,0874	0,0045	1,27	0,1223	0,0066	1,27	0,1223	0,0104	1,86	0,1398	0,0084	1,86	0,1398	0,0131
S01-	KN Eibesbrunn	Hagenbrunn	0,71	0,0688	0,0023	0,71	0,0688	0,0036	1,00	0,0963	0,0052	1,00	0,0963	0,0082	1,46	0,1101	0,0066	1,47	0,1101	0,0104
S01-	Hagenbrunn	Korneuburg Nord	1,52	0,1472	0,0049	1,53	0,1472	0,0076	2,14	0,2060	0,0112	2,14	0,2060	0,0176	3,13	0,2355	0,0141	3,14	0,2355	0,0221
S01-	Korneuburg Nord	Korneuburg West	0,62	0,0597	0,0020	0,62	0,0597	0,0031	0,87	0,0836	0,0045	0,87	0,0836	0,0071	1,27	0,0955	0,0057	1,27	0,0955	0,0090
S01-	Korneuburg West	KN Korneuburg	0,20	0,0190	0,0006	0,20	0,0190	0,0010	0,28	0,0267	0,0014	0,28	0,0267	0,0023	0,40	0,0305	0,0018	0,41	0,0305	0,0029
S02-	Hirschstetten	Gewerbepark Stadlau	0,21	0,0205	0,0007	0,21	0,0205	0,0011	0,30	0,0286	0,0016	0,30	0,0286	0,0024	0,43	0,0327	0,0020	0,44	0,0327	0,0031
S02-	Gewerbepark Stadlau	Breitenleer Straße	0,12	0,0113	0,0004	0,12	0,0113	0,0006	0,16	0,0159	0,0009	0,17	0,0159	0,0014	0,24	0,0181	0,0011	0,24	0,0181	0,0017
S02-	Breitenleer Straße	Rautenweg	0,19	0,0188	0,0006	0,20	0,0188	0,0010	0,27	0,0264	0,0014	0,27	0,0264	0,0022	0,40	0,0301	0,0018	0,40	0,0301	0,0028
S02-	Rautenweg	Hermann Gebauer Straße	0,21	0,0207	0,0007	0,21	0,0207	0,0011	0,30	0,0290	0,0016	0,30	0,0290	0,0025	0,44	0,0331	0,0020	0,44	0,0331	0,0031
S02-	Hermann Gebauer Straße	Angerner Straße	0,78	0,0749	0,0025	0,78	0,0749	0,0039	1,09	0,1048	0,0057	1,09	0,1048	0,0089	1,59	0,1198	0,0072	1,60	0,1198	0,0113
S03-	KN Stockerau/West	Stockerau Nord	0,22	0,0212	0,0007	0,22	0,0212	0,0011	0,31	0,0296	0,0016	0,31	0,0296	0,0025	0,45	0,0339	0,0020	0,45	0,0339	0,0032
S03-	Stockerau Nord	Sierndorf	1,18	0,1137	0,0038	1,18	0,1137	0,0059	1,65	0,1592	0,0086	1,66	0,1592	0,0136	2,42	0,1819	0,0109	2,42	0,1819	0,0171
S03-	Sierndorf	Obermallebarn	0,79	0,0764	0,0025	0,79	0,0764	0,0040	1,11	0,1069	0,0058	1,11	0,1069	0,0091	1,62	0,1222	0,0073	1,63	0,1222	0,0115
S03-	Obermallebarn	Göllersdorf	1,04	0,1008	0,0033	1,05	0,1008	0,0052	1,46	0,1412	0,0077	1,47	0,1412	0,0120	2,14	0,1613	0,0097	2,15	0,1613	0,0152
S03-	Göllersdorf	Großstelzendorf	0,42	0,0404	0,0013	0,42	0,0404	0,0021	0,59	0,0565	0,0031	0,59	0,0565	0,0048	0,86	0,0646	0,0039	0,86	0,0646	0,0061
S03-	Großstelzendorf	Hollabrunn Süd	1,01	0,0971	0,0032	1,01	0,0971	0,0050	1,41	0,1360	0,0074	1,41	0,1360	0,0116	2,06	0,1554	0,0093	2,07	0,1554	0,0146
S03-	Hollabrunn Süd	Hollabrunn Mitte	0,29	0,0278	0,0009	0,29	0,0278	0,0014	0,40	0,0389	0,0021	0,40	0,0389	0,0033	0,59	0,0445	0,0027	0,59	0,0445	0,0042
S03-	Hollabrunn Mitte	Hollabrunn Nord	0,65	0,0630	0,0021	0,65	0,0630	0,0033	0,91	0,0881	0,0048	0,92	0,0881	0,0075	1,34	0,1007	0,0060	1,34	0,1007	0,0095
S03-	Hollabrunn Nord	Wullersdorf	1,25	0,1208	0,0040	1,25	0,1208	0,0063	1,75	0,1691	0,0092	1,76	0,1691	0,0144	2,57	0,1932	0,0116	2,57	0,1932	0,0182
S03-	Wullersdorf	Guntersdorf	0,87	0,0836	0,0028	0,87	0,0836	0,0043	1,21	0,1171	0,0063	1,22	0,1171	0,0100	1,78	0,1338	0,0080	1,78	0,1338	0,0126
S04-	KN Mattersburg	Sigleß	0,52	0,0502	0,0017	0,52	0,0502	0,0026	0,73	0,0703	0,0038	0,73	0,0703	0,0060	1,07	0,0803	0,0048	1,07	0,0803	0,0076
S04-	Sigleß	Bad Sauerbrunn	1,21	0,1173	0,0039	1,22	0,1173	0,0061	1,70	0,1642	0,0089	1,71	0,1642	0,0140	2,49	0,1877	0,0112	2,50	0,1877	0,0177
S04-	Bad Sauerbrunn	Neudörfel	0,51	0,0493	0,0016	0,51	0,0493	0,0026	0,72	0,0690	0,0037	0,72	0,0690	0,0059	1,05	0,0789	0,0047	1,05	0,0789	0,0074
S04-	Neudörfel	Wr. Neustadt Ost	0,53	0,0516	0,0017	0,54	0,0516	0,0027	0,75	0,0722	0,0039	0,75	0,0722	0,0062	1,10	0,0826	0,0049	1,10	0,0826	0,0078
S04-	Wr. Neustadt Ost	Katzelsdorf	0,25	0,0242	0,0008															

STR-KENNZAHL	MAUTABSCHNITT VON	MAUTABSCHNITT BIS	EURO IV Kat 2						EURO IV Kat 3						EURO IV Kat 4					
			Tag			Nacht			Tag			Nacht			Tag			Nacht		
			Ges	Luft	Lärm	Ges	Luft	Lärm	Ges	Luft	Lärm	Ges	Luft	Lärm	Ges	Luft	Lärm	Ges	Luft	Lärm
S06-	Leoben Ost	Leoben West	1,17	0,1132	0,0037	1,17	0,1132	0,0037	1,64	0,1585	0,0086	1,65	0,1585	0,0135	2,41	0,1811	0,0108	2,41	0,1811	0,0170
S06-	Leoben West	St. Michael	1,11	0,1074	0,0035	1,11	0,1074	0,0035	1,56	0,1504	0,0082	1,56	0,1504	0,0128	2,28	0,1719	0,0103	2,29	0,1719	0,0162
S06-	St. Michael	KN St. Michael	0,34	0,0327	0,0011	0,34	0,0327	0,0017	0,47	0,0457	0,0025	0,48	0,0457	0,0039	0,69	0,0523	0,0031	0,70	0,0523	0,0049
S10-	Unterweisersdorf	Neumarkt	1,47	0,1420	0,0047	1,47	0,1420	0,0074	2,06	0,1988	0,0108	2,07	0,1988	0,0169	3,02	0,2272	0,0136	3,03	0,2272	0,0214
S10-	Neumarkt	Kefermarkt	0,84	0,0815	0,0029	0,85	0,0815	0,0042	1,18	0,1141	0,0062	1,19	0,1141	0,0097	1,73	0,1305	0,0078	1,74	0,1305	0,0123
S10-	Kefermarkt	Freistadt / Süd	0,91	0,0877	0,0029	0,91	0,0877	0,0046	1,27	0,1228	0,0067	1,28	0,1228	0,0164	1,86	0,1403	0,0084	1,87	0,1403	0,0132
S10-	Freistadt / Süd	Grünbach Sandl	0,96	0,0928	0,0031	0,96	0,0928	0,0048	1,35	0,1299	0,0070	1,35	0,1299	0,0111	1,97	0,1484	0,0089	1,98	0,1484	0,0140
S10-	Grünbach Sandl	Freistadt / Nord	0,26	0,0255	0,0008	0,26	0,0255	0,0013	0,37	0,0357	0,0019	0,37	0,0357	0,0030	0,54	0,0408	0,0024	0,54	0,0408	0,0038
S16-	Zams	Landeck West	1,12	0,1084	0,0036	1,12	0,1084	0,0056	1,57	0,1518	0,0082	1,58	0,1518	0,0129	2,31	0,1735	0,0104	2,31	0,1735	0,0163
S16-	Landeck West	Pians	0,72	0,0695	0,0023	0,72	0,0695	0,0036	1,01	0,0972	0,0053	1,01	0,0972	0,0083	1,48	0,1111	0,0067	1,48	0,1111	0,0105
S16-	Pians	Flirsch	1,42	0,1377	0,0045	1,43	0,1377	0,0071	2,00	0,1927	0,0105	2,00	0,1927	0,0164	2,93	0,2202	0,0132	2,93	0,2202	0,0207
S16-	Flirsch	Schnann am Arlberg	0,89	0,0864	0,0029	0,90	0,0864	0,0045	1,25	0,1210	0,0066	1,26	0,1210	0,0103	1,84	0,1383	0,0083	1,84	0,1383	0,0130
S16-	Schnann am Arlberg	Pettneu	0,65	0,0628	0,0021	0,65	0,0628	0,0033	0,91	0,0879	0,0048	0,91	0,0879	0,0075	1,34	0,1005	0,0060	1,34	0,1005	0,0095
S16-	Pettneu	St. Anton/Arlberg	0,36	0,0350	0,0012	0,36	0,0350	0,0018	0,51	0,0490	0,0027	0,51	0,0490	0,0042	0,74	0,0560	0,0033	0,75	0,0560	0,0053
S16-	St. Anton/Arlberg	Langen/Arlberg	8,79	0,3403	0,0112	8,79	0,3403	0,0177	12,31	0,4765	0,0258	12,33	0,4765	0,0406	18,29	0,5445	0,0326	18,31	0,5445	0,0512
S16-	Langen/Arlberg	Wald/Arlberg	1,15	0,1115	0,0037	1,16	0,1115	0,0058	1,62	0,1561	0,0085	1,62	0,1561	0,0133	2,37	0,1784	0,0107	2,38	0,1784	0,0168
S16-	Wald/Arlberg	Dalaas	1,31	0,1270	0,0042	1,32	0,1270	0,0066	1,84	0,1778	0,0096	1,85	0,1778	0,0152	2,70	0,2031	0,0122	2,71	0,2031	0,0191
S16-	Dalaas	Braz Ost	0,74	0,0720	0,0024	0,75	0,0720	0,0037	1,05	0,1008	0,0055	1,05	0,1008	0,0086	1,53	0,1152	0,0069	1,53	0,1152	0,0108
S16-	Braz Ost	Braz West	0,58	0,0562	0,0019	0,58	0,0562	0,0029	0,82	0,0786	0,0043	0,82	0,0786	0,0067	1,19	0,0899	0,0054	1,20	0,0899	0,0085
S16-	Braz West	Bings	0,79	0,0761	0,0025	0,79	0,0761	0,0039	1,10	0,1065	0,0058	1,11	0,1065	0,0091	1,62	0,1217	0,0073	1,62	0,1217	0,0114
S16-	Bings	Bludenz Montafon	0,37	0,0360	0,0012	0,37	0,0360	0,0019	0,52	0,0504	0,0027	0,52	0,0504	0,0043	0,77	0,0576	0,0034	0,77	0,0576	0,0054
S31-	Eisenstadt Ost	Eisenstadt Süd	0,68	0,0653	0,0022	0,68	0,0653	0,0034	0,95	0,0914	0,0050	0,95	0,0914	0,0078	1,39	0,1044	0,0063	1,39	0,1044	0,0098
S31-	Eisenstadt Süd	Eisenstadt Mitte	0,25	0,0244	0,0008	0,25	0,0244	0,0013	0,35	0,0342	0,0019	0,36	0,0342	0,0029	0,52	0,0391	0,0023	0,52	0,0391	0,0037
S31-	Eisenstadt Mitte	KN Eisenstadt	0,42	0,0403	0,0013	0,42	0,0403	0,0021	0,59	0,0565	0,0031	0,59	0,0565	0,0048	0,86	0,0645	0,0039	0,86	0,0645	0,0061
S31-	KN Eisenstadt	Wulkaprodersdorf	0,56	0,0537	0,0018	0,56	0,0537	0,0028	0,78	0,0751	0,0041	0,78	0,0751	0,0064	1,14	0,0859	0,0051	1,14	0,0859	0,0081
S31-	Wulkaprodersdorf	KN Mattersburg	1,58	0,1524	0,0050	1,58	0,1524	0,0079	2,21	0,2133	0,0116	2,22	0,2133	0,0182	3,24	0,2438	0,0146	3,25	0,2438	0,0229
S31-	KN Mattersburg	Forchtenstein	1,14	0,1103	0,0036	1,14	0,1103	0,0057	1,60	0,1544	0,0084	1,61	0,1544	0,0132	2,35	0,1765	0,0106	2,35	0,1765	0,0166
S31-	Forchtenstein	Sieggraben	1,60	0,1541	0,0051	1,60	0,1541	0,0080	2,20	0,2158	0,0117	2,24	0,2158	0,0184	3,28	0,2466	0,0148	3,29	0,2466	0,0232
S31-	Sieggraben	Weppersdorf/Kobersdorf	1,92	0,1857	0,0061	1,93	0,1857	0,0096	2,70	0,2599	0,0141	2,70	0,2599	0,0222	3,95	0,2971	0,0178	3,96	0,2971	0,0279
S31-	Weppersdorf/Kobersdorf	Weppersdorf/Markt St.Martin	0,39	0,0381	0,0013	0,40	0,0381	0,0020	0,55	0,0534	0,0029	0,56	0,0534	0,0046	0,81	0,0610	0,0037	0,81	0,0610	0,0057
S31-	Weppersdorf/Markt St.Martin	Neutal	0,91	0,0881	0,0029	0,91	0,0881	0,0046	1,28	0,1234	0,0067	1,28	0,1234	0,0105	1,87	0,1410	0,0084	1,88	0,1410	0,0133
S31-	Neutal	Stoob Süd	0,80	0,0770	0,0025	0,80	0,0770	0,0040	1,12	0,1078	0,0058	1,12	0,1078	0,0092	1,64	0,1232	0,0074	1,64	0,1232	0,0116
S31-	Stoob Süd	Oberpullendorf	0,87	0,0841	0,0028	0,87	0,0841	0,0044	1,22	0,1177	0,0064	1,22	0,1177	0,0100	1,79	0,1345	0,0080	1,79	0,1345	0,0126
S33-	KN St. Pölten	St. Pölten Ost	0,47	0,0456	0,0015	0,47	0,0456	0,0024	0,66	0,0639	0,0035	0,66	0,0639	0,0054	0,97	0,0730	0,0044	0,97	0,0730	0,0069
S33-	St. Pölten Ost	St. Pölten Nord	0,83	0,0806	0,0027	0,84	0,0806	0,0042	1,17	0,1129	0,0061	1,17	0,1129	0,0096	1,71	0,1290	0,0077	1,72	0,1290	0,0121
S33-	St. Pölten Nord	Herzenburg Süd	0,88	0,0854	0,0028	0,89	0,0854	0,0044	1,24	0,1195	0,0065	1,24	0,1195	0,0102	1,82	0,1366	0,0082	1,82	0,1366	0,0128
S33-	Herzenburg Süd	Herzenburg Stadt	0,47	0,0456	0,0015	0,47	0,0456	0,0024	0,66	0,0638	0,0035	0,66	0,0638	0,0054	0,97	0,0729	0,0044	0,97	0,0729	0,0069
S33-	Herzenburg Stadt	Herzenburg Nord	0,26	0,0253	0,0008	0,26	0,0253	0,0013	0,37	0,0354	0,0019	0,37	0,0354	0,0030	0,54	0,0404	0,0024	0,54	0,0404	0,0038
S33-	Herzenburg Nord	Traismauer Süd	1,27	0,1230	0,0041	1,28	0,1230	0,0064	1,79	0,1722	0,0093	1,79	0,1722	0,0147	2,61	0,1968	0,0118	2,62	0,1968	0,0185
S33-	Traismauer Süd	Traismauer Nord	0,65	0,0625	0,0021	0,65	0,0625	0,0032	0,91	0,0876	0,0047	0,91	0,0876	0,0075	1,33	0,1001	0,0060	1,33	0,1001	0,0094
S33-	Traismauer Nord	Jettsdorf	1,09	0,1056	0,0035	1,10	0,1056	0,0055	1,53	0,1479	0,0080	1,54	0,1479	0,0126	2,25	0,1690	0,0101	2,25	0,1690	0,0159
S35-	KN Bruck/Mur	Pernegg	1,34	0,1291	0,0043	1,34	0,1291	0,0067	1,87	0,1808	0,0098	1,88	0,1808	0,0154	2,74	0,2066	0,0124	2,75	0,2066	0,0194
S35-	Pernegg	Mixnitz/Mautstatt	0,97	0,0939	0,0031	0,97	0,0939	0,0049	1,36	0,1315	0,0071	1,37	0,1315	0,0112	2,00	0,1502	0,0090	2,00	0,1502	0,0141
S35-	Mixnitz/Mautstatt	Röthelstein	1,17	0,1126	0,0037	1,17	0,1126	0,0058	1,63	0,1576	0,0085	1,64	0,1576	0,0134	2,39	0,1801	0,0108	2,40	0,1801	0,0169
S35-	Röthelstein	Laufnitzdorf	0,56	0,0543	0,0018	0,56	0,0543	0,0028	0,79	0,0760	0,0041	0,79	0,0760	0,0065	1,15	0,0868	0,0052	1,16	0,0868	0,0082
S35-	Laufnitzdorf	Rothleiten	0,64	0,0617	0,0020	0,64	0,0617	0,0032	0,90	0,0863	0,0047	0,90	0,0863	0,0074	1,31	0,0987	0,0059	1,31	0,0987	0,0093
S35-	Rothleiten	Frohneiten Nord	0,40	0,0384	0,0013	0,40	0,0384	0,0020	0,56	0,0538	0,0029	0,56	0,0538	0,0046	0,82	0,0615	0,0037	0,82	0,0615	0,0058
S35-	Frohneiten Nord	Frohneiten	0,18	0,0177	0,0006	0,18	0,0177	0,0009	0,26	0,0248	0,0013	0,26	0,0248	0,0021	0,38	0,0284	0,0017	0,38	0,0284	0,0027
S35-	Frohneiten	Badl Peggau	1,23	0,1191	0,0039	1,24	0,1191	0,0062	1,73	0,1668	0,0090	1,73	0,1668	0,0142	2,53	0,1906	0,0114	2,54	0,1906	0,0179
S35-	Badl Peggau	Peggau Mitte	0,41	0,0399	0,0013	0,41	0,0399	0,0021	0,58	0,0558	0,0030	0,58	0,0558	0,0048	0,85	0,0638				

STR-KENNZAHL	MAUTABSCHNITT VON	MAUTABSCHNITT BIS	EURO IV Kat 2									EURO IV Kat 3									EURO IV Kat 4								
			Tarif									Tarif									Tarif								
			Tag			Nacht			Tag			Nacht			Tag			Nacht			Tag			Nacht					
			Ges	Luft	Lärm	Ges	Luft	Lärm	Ges	Luft	Lärm	Ges	Luft	Lärm	Ges	Luft	Lärm	Ges	Luft	Lärm	Ges	Luft	Lärm						
A01-	Amstetten Ost	Ybbs Wieselburg	1,88	0,1819	0,0060	1,89	0,1819	0,0094	2,64	0,2546	0,0138	2,65	0,2546	0,0217	3,87	0,2910	0,0174	3,88	0,2910	0,0274									
A01-	Amstetten West	Amstetten Ost	2,96	0,2861	0,0094	2,97	0,2861	0,0148	4,15	0,4005	0,0217	4,17	0,4005	0,0341	6,08	0,4577	0,0274	6,10	0,4577	0,0430									
A01-	Oed	Amstetten West	2,08	0,2008	0,0066	2,08	0,2008	0,0104	2,92	0,2812	0,0153	2,92	0,2812	0,0240	4,27	0,3214	0,0192	4,28	0,3214	0,0302									
A01-	Haag	Oed	2,24	0,2168	0,0072	2,25	0,2168	0,0112	3,15	0,3035	0,0165	3,16	0,3035	0,0259	4,61	0,3468	0,0208	4,62	0,3468	0,0326									
A01-	St. Valentin	Haag	2,00	0,1930	0,0064	2,00	0,1930	0,0100	2,80	0,2702	0,0147	2,81	0,2702	0,0230	4,10	0,3088	0,0185	4,11	0,3088	0,0290									
A01-	Enns Ost	St. Valentin	0,85	0,0818	0,0027	0,85	0,0818	0,0042	1,19	0,1146	0,0062	1,19	0,1146	0,0098	1,74	0,1309	0,0078	1,74	0,1309	0,0123									
A01-	Enns West / Steyr	Enns Ost	0,66	0,0635	0,0031	0,66	0,0635	0,0033	0,92	0,0889	0,0048	0,92	0,0889	0,0076	1,35	0,1016	0,0061	1,35	0,1016	0,0096									
A01-	Asten St Florian	Enns West / Steyr	0,51	0,0493	0,0016	0,51	0,0493	0,0026	0,72	0,0690	0,0037	0,72	0,0690	0,0059	1,05	0,0789	0,0047	1,05	0,0789	0,0074									
A01-	KN Linz	Asten St Florian	1,95	0,1888	0,0062	1,96	0,1888	0,0098	2,74	0,2643	0,0143	2,75	0,2643	0,0225	4,01	0,3020	0,0181	4,02	0,3020	0,0284									
A01-	Ansfelden	KN Linz	0,33	0,0318	0,0011	0,33	0,0318	0,0017	0,46	0,0445	0,0024	0,46	0,0445	0,0038	0,68	0,0509	0,0030	0,68	0,0509	0,0048									
A01-	Traun	Ansfelden	0,73	0,0704	0,0023	0,73	0,0704	0,0037	1,02	0,0986	0,0053	1,03	0,0986	0,0084	1,50	0,1127	0,0067	1,50	0,1127	0,0106									
A01-	KN A1/A25 Passau Wels	Traun	0,34	0,0331	0,0011	0,34	0,0331	0,0017	0,48	0,0464	0,0025	0,48	0,0464	0,0040	0,70	0,0530	0,0032	0,71	0,0530	0,0050									
A01-	Allhaming	KN A1/A25 Passau Wels	1,58	0,1528	0,0050	1,58	0,1528	0,0079	2,22	0,2139	0,0116	2,22	0,2139	0,0159	3,25	0,2445	0,0146	3,26	0,2445	0,0230									
A01-	Sattledt	Allhaming	2,64	0,2549	0,0084	2,64	0,2549	0,0132	3,70	0,3569	0,0194	3,71	0,3569	0,0304	5,42	0,4079	0,0244	5,43	0,4079	0,0384									
A01-	KN Voralpenkreuz	Sattledt	0,33	0,0321	0,0011	0,33	0,0321	0,0017	0,47	0,0449	0,0024	0,47	0,0449	0,0038	0,68	0,0513	0,0031	0,68	0,0513	0,0048									
A01-	Eberstalzell	KN Voralpenkreuz	0,96	0,0923	0,0030	0,96	0,0923	0,0048	1,34	0,1292	0,0070	1,34	0,1292	0,0110	1,98	0,1477	0,0088	1,97	0,1477	0,0139									
A01-	Vorchdorf	Eberstalzell	1,44	0,1392	0,0046	1,44	0,1392	0,0072	2,02	0,1948	0,0106	2,03	0,1948	0,0166	2,96	0,2227	0,0133	2,97	0,2227	0,0209									
A01-	Laakirchen Ost	Vorchdorf	1,26	0,1219	0,0040	1,26	0,1219	0,0063	1,77	0,1707	0,0093	1,78	0,1707	0,0146	2,59	0,1951	0,0117	2,60	0,1951	0,0183									
A01-	Laakirchen West	Laakirchen Ost	0,79	0,0767	0,0025	0,80	0,0767	0,0040	1,11	0,1074	0,0058	1,12	0,1074	0,0092	1,63	0,1228	0,0073	1,64	0,1228	0,0115									
A01-	Regau	Laakirchen West	1,56	0,1504	0,0050	1,56	0,1504	0,0078	2,18	0,2106	0,0114	2,19	0,2106	0,0180	3,20	0,2407	0,0144	3,21	0,2407	0,0226									
A01-	Schörfling	Regau	2,05	0,1977	0,0065	2,05	0,1977	0,0103	2,87	0,2767	0,0150	2,88	0,2767	0,0236	4,20	0,3163	0,0189	4,21	0,3163	0,0297									
A01-	Seewalchen	Schörfling	0,32	0,0306	0,0010	0,32	0,0306	0,0016	0,44	0,0429	0,0023	0,45	0,0429	0,0037	0,65	0,0490	0,0029	0,65	0,0490	0,0046									
A01-	St. Georgen	Seewalchen	1,85	0,1792	0,0059	1,86	0,1792	0,0093	2,60	0,2509	0,0136	2,61	0,2509	0,0214	3,81	0,2867	0,0172	3,82	0,2867	0,0270									
A01-	Oberwang	St. Georgen	2,47	0,2389	0,0079	2,48	0,2389	0,0124	3,47	0,3345	0,0181	3,48	0,3345	0,0285	5,08	0,3823	0,0229	5,09	0,3823	0,0360									
A01-	Mondsee	Oberwang	2,28	0,2199	0,0073	2,28	0,2199	0,0114	3,19	0,3079	0,0167	3,20	0,3079	0,0262	4,68	0,3519	0,0211	4,69	0,3519	0,0331									
A01-	Thalgau	Mondsee	2,10	0,2027	0,0067	2,10	0,2027	0,0105	2,94	0,2838	0,0154	2,95	0,2838	0,0242	4,31	0,3244	0,0194	4,32	0,3244	0,0305									
A01-	Wallersee	Thalgau	1,60	0,1545	0,0051	1,60	0,1545	0,0080	2,24	0,2163	0,0117	2,25	0,2163	0,0184	3,28	0,2472	0,0148	3,29	0,2472	0,0232									
A01-	Salzburg Nord	Wallersee	1,55	0,1495	0,0049	1,55	0,1495	0,0078	2,17	0,2094	0,0114	2,18	0,2094	0,0178	3,18	0,2393	0,0143	3,19	0,2393	0,0225									
A01-	Salzburg Bergheim-West	Salzburg Nord	0,35	0,0337	0,0011	0,35	0,0337	0,0017	0,49	0,0472	0,0026	0,49	0,0472	0,0040	0,72	0,0539	0,0032	0,72	0,0539	0,0051									
A01-	Messe	Salzburg Bergheim-West	0,17	0,0161	0,0005	0,17	0,0161	0,0008	0,23	0,0226	0,0012	0,23	0,0226	0,0019	0,34	0,0258	0,0015	0,34	0,0258	0,0024									
A01-	Salzburg Mitte Freilassing	Messe	0,22	0,0215	0,0007	0,22	0,0215	0,0011	0,31	0,0301	0,0016	0,31	0,0301	0,0026	0,46	0,0344	0,0021	0,46	0,0344	0,0032									
A01-	Kleßheim	Salzburg Mitte Freilassing	0,27	0,0264	0,0009	0,27	0,0264	0,0014	0,38	0,0369	0,0020	0,38	0,0369	0,0031	0,56	0,0422	0,0025	0,56	0,0422	0,0040									
A01-	Siezenheim	Kleßheim	0,38	0,0365	0,0012	0,38	0,0365	0,0019	0,53	0,0511	0,0028	0,53	0,0511	0,0044	0,78	0,0584	0,0035	0,78	0,0584	0,0055									
A01-	Flughafen	Siezenheim	0,19	0,0184	0,0006	0,19	0,0184	0,0010	0,27	0,0257	0,0014	0,27	0,0257	0,0022	0,39	0,0294	0,0018	0,39	0,0294	0,0028									
A01-	Wals Salzburg West	Flughafen	0,23	0,0225	0,0007	0,23	0,0225	0,0012	0,33	0,0314	0,0017	0,33	0,0314	0,0027	0,48	0,0359	0,0021	0,48	0,0359	0,0034									
A01-	KN Salzburg	Wals Salzburg West	0,35	0,0336	0,0011	0,35	0,0336	0,0017	0,49	0,0470	0,0026	0,49	0,0470	0,0040	0,71	0,0538	0,0032	0,72	0,0538	0,0051									
A01-	Staatsgrenze Walsberg	KN Salzburg	0,59	0,0571	0,0019	0,59	0,0571	0,0030	0,83	0,0799	0,0043	0,83	0,0799	0,0068	1,21	0,0913	0,0055	1,22	0,0913	0,0086									
A02-	KN Vösendorf	KN Wien Inzersdorf	0,74	0,0714	0,0024	0,74	0,0714	0,0037	1,04	0,1000	0,0054	1,04	0,1000	0,0085	1,52	0,1143	0,0068	1,52	0,1143	0,0108									
A02-	Mödling	KN Vösendorf	0,50	0,0486	0,0016	0,50	0,0486	0,0025	0,71	0,0680	0,0037	0,71	0,0680	0,0058	1,03	0,0777	0,0047	1,04	0,0777	0,0073									
A02-	Wr. Neudorf	Mödling	0,48	0,0463	0,0015	0,48	0,0463	0,0024	0,67	0,0649	0,0035	0,67	0,0649	0,0055	0,99	0,0741	0,0044	0,99	0,0741	0,0070									
A02-	Wr. Neudorf IZ/Süd	Wr. Neudorf	0,53	0,0510	0,0017	0,53	0,0510	0,0026	0,74	0,0714	0,0039	0,74	0,0714	0,0061	1,08	0,0816	0,0049	1,09	0,0816	0,0077									
A02-	KN Guntramsdorf	Wr. Neudorf IZ/Süd	0,77	0,0743	0,0025	0,77	0,0743	0,0039	1,08	0,1041	0,0056	1,08	0,1041	0,0089	1,58	0,1189	0,0071	1,58	0,1189	0,0112									
A02-	Traiskirchen	KN Guntramsdorf	0,86	0,0828	0,0027	0,86	0,0828	0,0043	1,20	0,1159	0,0063	1,21	0,1159	0,0099	1,76	0,1324	0,0079	1,76	0,1324	0,0125									
A02-	Baden	Traiskirchen	0,48	0,0461	0,0015	0,48	0,0461	0,0024	0,67	0,0645	0,0035	0,67	0,0645	0,0055	0,98	0,0737	0,0044	0,98	0,0737	0,0069									
A02-	Bad Vöslau	Baden	0,78	0,0757	0,0025	0,78	0,0757	0,0039	1,10	0,1060	0,0057	1,10	0,1060	0,0090	1,61	0,1211	0,0072	1,61	0,1211	0,0114									
A02-	Kottingbrunn	Bad Vöslau	0,57	0,0547	0,0018	0,57	0,0547	0,0028	0,79	0,0765	0,0042	0,80	0,0765	0,0065	1,16	0,0874	0,0052	1,16	0,0874	0,0082									
A02-	Leobersdorf	Kottingbrunn	0,50	0,0480	0,0016	0,50	0,0480	0,0025	0,70	0,0671	0,0036	0,70	0,0671	0,0057	1,02	0,0767	0,0046	1,02	0,0767	0,0072									
A02-	Wöllersdorf	Leobersdorf	1,98	0,1913	0,0063	1,98	0,1913	0,0099	2,78	0,2679	0,0145	2,79	0,2679	0,0228	4,07	0,3061	0,0183	4,08	0,3061	0,0288									
A02-	Wr. Neustadt West	Wöllersdorf	1,29	0,1243	0,0041	1,29	0,1243	0,0064	1,80	0,1740	0,0094	1,81	0,1740	0,0148	2,64	0,1988	0,0119	2,65	0,1988	0,0187									
A02-	KN Wr. Neustadt	Wr. Neustadt West	0,51	0,0498	0,0016	0,52	0,0498	0,0026	0,72	0,0697	0,0038	0,72	0,0697	0,0059	1,06	0,0796	0,0048	1,06	0,0796	0,0075									
A02-	KN Seebenstein	KN Wr. Neustadt	2,33	0,2251	0,0074	2,33	0,2251	0,0117	3,27	0,3152	0,0171	3,28	0,3152	0,0269	4,79	0,3602	0,0216	4,80	0,3602	0,0339									
A02-	Grimmenstein	KN Seebenstein	1,99	0,1921	0,0063	1,99	0,1921	0,0100	2,79	0,2689	0,0146	2,80	0,2689	0,0229	4,08	0,3073	0,0184	4,09	0,3073	0,0289									
A02-	Edlitz	Grimmenstein	0,55	0,0532	0,0018	0,55	0,0532	0,0028	0,77	0,0744	0,0040	0,77	0,0744	0,0063	1,13	0,0851	0,0051	1,13	0,0851	0,0080									
A02-	Krumbach	Edlitz	1,70	0,1642	0,0054	1,70	0,1642	0,0085	2,38	0,2299	0,0125	2,39	0,2299	0,0196	3,49	0,2627	0,0157	3,50	0,2627	0,0247									
A02-																													

STR-KENNZAHL	MAUTABSCHNITT VON	MAUTABSCHNITT BIS	EURO IV Kat 2									EURO IV Kat 3									EURO IV Kat 4								
			Tarif									Tarif									Tarif								
			Tag			Nacht			Tag			Nacht			Tag			Nacht			Tag			Nacht					
			Ges	Luft	Lärm	Ges	Luft	Lärm	Ges	Luft	Lärm	Ges	Luft	Lärm	Ges	Luft	Lärm	Ges	Luft	Lärm	Ges	Luft	Lärm						
A02-	Klagenfurt Nord	Klagenfurt Flughafen	0,79	0,0767	0,0025	0,80	0,0767	0,0040	1,11	0,1074	0,0058	1,12	0,1074	0,0092	1,63	0,1228	0,0073	1,64	0,1228	0,0115									
A02-	Klagenfurt West	Klagenfurt Nord	1,37	0,1327	0,0044	1,38	0,1327	0,0069	1,93	0,1858	0,0101	1,93	0,1858	0,0158	2,82	0,2123	0,0127	2,83	0,2123	0,0200									
A02-	Krumpendorf West	Klagenfurt West	0,55	0,0529	0,0017	0,55	0,0529	0,0027	0,77	0,0741	0,0040	0,77	0,0741	0,0063	1,12	0,1046	0,0051	1,13	0,1046	0,0080									
A02-	Pörschach Ost	Krumpendorf West	0,66	0,0637	0,0021	0,66	0,0637	0,0033	0,92	0,0892	0,0048	0,93	0,0892	0,0076	1,35	0,1319	0,0061	1,36	0,1319	0,0096									
A02-	Pörschach West	Pörschach Ost	1,03	0,0992	0,0033	1,03	0,0992	0,0051	1,44	0,1389	0,0075	1,44	0,1389	0,0118	2,11	0,1587	0,0095	2,11	0,1587	0,0149									
A02-	Velden Ost	Pörschach West	0,76	0,0735	0,0024	0,76	0,0735	0,0038	1,07	0,1029	0,0056	1,07	0,1029	0,0088	1,56	0,1176	0,0070	1,57	0,1176	0,0111									
A02-	Velden West	Velden Ost	0,82	0,0791	0,0026	0,82	0,0791	0,0041	1,15	0,1108	0,0060	1,15	0,1108	0,0094	1,68	0,1266	0,0076	1,69	0,1266	0,0119									
A02-	Wernberg	Velden West	1,35	0,1308	0,0043	1,36	0,1308	0,0068	1,90	0,1831	0,0099	1,90	0,1831	0,0156	2,78	0,2093	0,0125	2,79	0,2093	0,0197									
A02-	KN Villach	Wernberg	0,72	0,0695	0,0023	0,72	0,0695	0,0036	1,01	0,0974	0,0053	1,01	0,0974	0,0083	1,48	0,1113	0,0067	1,48	0,1113	0,0105									
A02-	Villach Faaker See	KN Villach	0,56	0,0541	0,0018	0,56	0,0541	0,0028	0,78	0,0757	0,0041	0,79	0,0757	0,0064	1,15	0,0865	0,0052	1,16	0,0865	0,0081									
A02-	Villach Warmbad	Villach Faaker See	1,28	0,1235	0,0041	1,28	0,1235	0,0064	1,79	0,1729	0,0094	1,80	0,1729	0,0147	2,63	0,1978	0,0118	2,63	0,1978	0,0186									
A02-	Hermagor	Villach Warmbad	2,32	0,2239	0,0074	2,32	0,2239	0,0116	3,25	0,3134	0,0170	3,26	0,3134	0,0267	4,76	0,3582	0,0214	4,77	0,3582	0,0337									
A02-	Arnoldstein	Hermagor	0,55	0,0533	0,0018	0,55	0,0533	0,0028	0,77	0,0746	0,0040	0,78	0,0746	0,0064	1,13	0,0853	0,0051	1,14	0,0853	0,0080									
A02-	Staatsgrenze Arnoldstein	Arnoldstein	0,85	0,0817	0,0027	0,85	0,0817	0,0042	1,19	0,1144	0,0062	1,19	0,1144	0,0098	1,74	0,1308	0,0078	1,74	0,1308	0,0123									
A03-	Münchendorf/Achau	KN Guntramsdorf	0,22	0,0212	0,0007	0,22	0,0212	0,0011	0,31	0,0297	0,0016	0,31	0,0297	0,0025	0,45	0,0340	0,0020	0,45	0,0340	0,0032									
A03-	Ebreichsdorf Nord	Münchendorf/Achau	0,92	0,0893	0,0029	0,93	0,0893	0,0046	1,30	0,1251	0,0068	1,30	0,1251	0,0107	1,90	0,1429	0,0086	1,90	0,1429	0,0134									
A03-	Ebreichsdorf West	Ebreichsdorf Nord	0,75	0,0729	0,0024	0,76	0,0729	0,0038	1,06	0,1021	0,0055	1,06	0,1021	0,0087	1,55	0,1167	0,0070	1,55	0,1167	0,0110									
A03-	Pottendorf	Ebreichsdorf West	0,99	0,0957	0,0032	0,99	0,0957	0,0050	1,39	0,1339	0,0073	1,39	0,1339	0,0114	2,03	0,1531	0,0092	2,04	0,1531	0,0144									
A03-	Hornstein	Pottendorf	1,63	0,1571	0,0052	1,63	0,1571	0,0082	2,28	0,2199	0,0119	2,29	0,2199	0,0187	3,34	0,2513	0,0150	3,35	0,2513	0,0236									
A03-	Müllendorf	Hornstein	1,07	0,1029	0,0034	1,07	0,1029	0,0053	1,49	0,1441	0,0078	1,50	0,1441	0,0123	2,19	0,1647	0,0099	2,19	0,1647	0,0155									
A03-	KN Eisenstadt	Müllendorf	0,89	0,0861	0,0028	0,89	0,0861	0,0045	1,25	0,1205	0,0065	1,25	0,1205	0,0103	1,83	0,1377	0,0082	1,83	0,1377	0,0129									
A031	Siegendorf	KN Eisenstadt	0,70	0,0678	0,0022	0,70	0,0678	0,0035	0,99	0,0950	0,0052	0,99	0,0950	0,0081	1,44	0,1085	0,0065	1,45	0,1085	0,0102									
A041	KN Wien Prater	Stadionbrücke	0,13	0,0125	0,0004	0,13	0,0125	0,0006	0,18	0,0175	0,0009	0,18	0,0175	0,0015	0,27	0,0199	0,0012	0,27	0,0199	0,0019									
A04-	Wien Simmeringer Haide	KN Wien Prater	0,89	0,0860	0,0028	0,89	0,0860	0,0045	1,25	0,1204	0,0065	1,25	0,1204	0,0103	1,83	0,1375	0,0082	1,83	0,1375	0,0129									
A04-	KN Schwechat	Wien Simmeringer Haide	0,80	0,0772	0,0025	0,80	0,0772	0,0040	1,12	0,1080	0,0059	1,12	0,1080	0,0092	1,64	0,1235	0,0074	1,64	0,1235	0,0116									
A04-	Flughafen Wien Schwechat	KN Schwechat	1,15	0,1115	0,0037	1,16	0,1115	0,0058	1,62	0,1561	0,0085	1,62	0,1561	0,0133	2,37	0,1784	0,0107	2,38	0,1784	0,0168									
A04-	Fischamend	Flughafen Wien Schwechat	1,29	0,1248	0,0041	1,29	0,1248	0,0065	1,81	0,1747	0,0095	1,82	0,1747	0,0149	2,65	0,1997	0,0120	2,66	0,1997	0,0188									
A04-	Bruck/Leitha West	Fischamend	2,83	0,2737	0,0090	2,84	0,2737	0,0142	3,97	0,3832	0,0208	3,99	0,3832	0,0327	5,82	0,4379	0,0262	5,83	0,4379	0,0412									
A04-	Bruck/Leitha Ost	Bruck/Leitha West	0,94	0,0909	0,0030	0,94	0,0909	0,0047	1,32	0,1273	0,0069	1,32	0,1273	0,0103	1,93	0,1454	0,0087	1,94	0,1454	0,0137									
A04-	KN Bruckneudorf	Bruck/Leitha Ost	0,59	0,0567	0,0019	0,59	0,0567	0,0029	0,82	0,0794	0,0043	0,83	0,0794	0,0068	1,21	0,0907	0,0054	1,21	0,0907	0,0085									
A04-	Parndorf	KN Bruckneudorf	0,38	0,0365	0,0012	0,38	0,0365	0,0019	0,53	0,0511	0,0028	0,53	0,0511	0,0044	0,78	0,0584	0,0035	0,78	0,0584	0,0055									
A04-	Neusiedl	Parndorf	0,73	0,0706	0,0023	0,73	0,0706	0,0037	1,02	0,0988	0,0054	1,03	0,0988	0,0084	1,50	0,1130	0,0068	1,50	0,1130	0,0106									
A04-	Neusiedl/Gewerbepark	Neusiedl	0,17	0,0164	0,0005	0,17	0,0164	0,0008	0,24	0,0229	0,0012	0,24	0,0229	0,0020	0,35	0,0262	0,0016	0,35	0,0262	0,0025									
A04-	Weiden/Gols	Neusiedl/Gewerbepark	1,52	0,1464	0,0048	1,52	0,1464	0,0076	2,13	0,2050	0,0111	2,13	0,2050	0,0175	3,11	0,2343	0,0140	3,12	0,2343	0,0220									
A04-	Mönchhof	Weiden/Gols	1,11	0,1068	0,0035	1,11	0,1068	0,0055	1,55	0,1495	0,0081	1,56	0,1495	0,0127	2,27	0,1709	0,0102	2,28	0,1709	0,0161									
A04-	Nickelsdorf	Mönchhof	1,73	0,1673	0,0055	1,73	0,1673	0,0087	2,43	0,2343	0,0127	2,44	0,2343	0,0200	3,56	0,2677	0,0160	3,57	0,2677	0,0252									
A04-	Staatsgrenze Nickelsdorf	Nickelsdorf	0,31	0,0296	0,0010	0,31	0,0296	0,0015	0,43	0,0415	0,0023	0,43	0,0415	0,0035	0,63	0,0474	0,0028	0,63	0,0474	0,0045									
A05-	Wolkersdorf Süd	KN Eibesbrunn	0,60	0,0577	0,0019	0,60	0,0577	0,0030	0,84	0,0808	0,0044	0,84	0,0808	0,0069	1,23	0,0923	0,0055	1,23	0,0923	0,0087									
A05-	Ulrichskirchen	Wolkersdorf Süd	0,65	0,0624	0,0021	0,65	0,0624	0,0032	0,91	0,0873	0,0047	0,91	0,0873	0,0074	1,33	0,0998	0,0060	1,33	0,0998	0,0094									
A05-	Wolkersdorf Nord	Ulrichskirchen	0,42	0,0408	0,0013	0,42	0,0408	0,0021	0,59	0,0571	0,0031	0,59	0,0571	0,0049	0,87	0,0652	0,0039	0,87	0,0652	0,0061									
A05-	Hochleithen	Wolkersdorf Nord	0,76	0,0731	0,0024	0,76	0,0731	0,0038	1,06	0,1024	0,0056	1,07	0,1024	0,0087	1,55	0,1170	0,0070	1,56	0,1170	0,0110									
A05-	Gaweinstal Mitte	Hochleithen	1,51	0,1463	0,0048	1,52	0,1463	0,0076	2,12	0,2049	0,0111	2,13	0,2049	0,0175	3,11	0,2341	0,0140	3,12	0,2341	0,0220									
A05-	Gaweinstal Nord	Gaweinstal Mitte	0,40	0,0387	0,0013	0,40	0,0387	0,0020	0,56	0,0542	0,0029	0,56	0,0542	0,0046	0,82	0,0619	0,0037	0,83	0,0619	0,0058									
A05-	Mistelbach Süd	Gaweinstal Nord	0,69	0,0668	0,0022	0,69	0,0668	0,0035	0,97	0,0936	0,0051	0,97	0,0936	0,0080	1,42	0,1069	0,0064	1,42	0,1069	0,0101									
A05-	Mistelbach Ost / Wilfersdorf	Mistelbach Süd	1,16	0,1121	0,0037	1,16	0,1121	0,0058	1,63	0,1570	0,0085	1,63	0,1570	0,0134	2,38	0,1794	0,0107	2,39	0,1794	0,0169									
A05-	Poysdorf Süd	Mistelbach Ost / Wilfersdorf	1,17	0,1133	0,0037	1,17	0,1133	0,0059	1,64	0,1586	0,0086	1,65	0,1586	0,0135	2,41	0,1812	0,0108	2,41	0,1812	0,0170									
A05-	Großkrut	Poysdorf Süd	1,55	0,1494	0,0049	1,55	0,1494	0,0077	2,17	0,2091	0,0113	2,17	0,2091	0,0178	3,18	0,2390	0,0143	3,18	0,2390	0,0225									
A05-	Poysdorf Nord	Großkrut	1,50	0,1453	0,0048	1,51	0,1453	0,0075	2,11	0,2034	0,0110	2,12	0,2034	0,0173	3,09	0,2325	0,0139	3,10	0,2325	0,0219									
A05-	Drasenhofen West	Drasenhofen Süd	0,46	0,0447	0,0015	0,46	0,0447	0,0023	0,65	0,0626	0,0034	0,65	0,0626	0,0053	0,95	0,0716	0,0043	0,95	0,0716	0,0067									
A05-	Drasenhofen Nord	Drasenhofen West	0,65	0,0631	0,0021	0,65	0,0631	0,0033	0,92	0,0884	0,0048	0,92	0,0884	0,0075	1,34	0,1010	0,0060	1,35	0,1010	0,0095									
A06-	Potzneusiedl	KN Bruckneudorf	1,90	0,1840	0,0061	1,91	0,1840	0,0095	2,67	0,2577	0,0140	2,68	0,2577	0,0220	3,91	0,2945	0,0176	3,92	0,2945	0,0277									
A06-	Gattendorf	Potzneusiedl	0,83	0,0799	0,0026	0,83	0,0799	0,0041	1,16	0,1118	0,0061	1,16	0,1118	0,0095	1,70	0,1278	0,0076	1,70	0,127										

STR-KENNZAHL	MAUTABSCHNITT VON	MAUTABSCHNITT BIS	EURO IV Kat 2						EURO IV Kat 3						EURO IV Kat 4					
			Tag			Nacht			Tag			Nacht			Tag			Nacht		
			Ges	Luft	Lärm	Ges	Luft	Lärm	Ges	Luft	Lärm	Ges	Luft	Lärm	Ges	Luft	Lärm	Ges	Luft	Lärm
A09-	Roßleiten Windischgarsten	St. Pankratz	2,45	0,2363	0,0078	2,45	0,2363	0,0123	3,43	0,3309	0,0179	3,44	0,3309	0,0282	5,02	0,3781	0,0226	5,04	0,3781	0,0356
A09-	Gleinkerau	Roßleiten Windischgarsten	1,15	0,1111	0,0037	1,15	0,1111	0,0058	1,61	0,1555	0,0084	1,62	0,1555	0,0133	2,36	0,1777	0,0106	2,37	0,1777	0,0167
A09-	Spital am Pyhrn	Gleinkerau	0,87	0,0837	0,0028	0,87	0,0837	0,0043	1,22	0,1172	0,0064	1,22	0,1172	0,0100	1,78	0,1340	0,0080	1,78	0,1340	0,0126
A09-	Ardning / Admont	Spital am Pyhrn	4,69	0,2132	0,0070	4,70	0,2132	0,0111	6,58	0,2985	0,0162	6,59	0,2985	0,0254	9,76	0,3411	0,0204	9,77	0,3411	0,0321
A09-	Liezen	Ardning / Admont	0,50	0,0486	0,0016	0,50	0,0486	0,0025	0,71	0,0680	0,0037	0,71	0,0680	0,0058	1,03	0,0777	0,0047	1,04	0,0777	0,0073
A09-	Rottenmann	Liezen	1,05	0,1015	0,0034	1,05	0,1015	0,0053	1,47	0,1421	0,0077	1,48	0,1421	0,0121	2,16	0,1624	0,0097	2,16	0,1624	0,0153
A09-	Trieben	Rottenmann	2,62	0,2531	0,0084	2,62	0,2531	0,0131	3,67	0,3543	0,0192	3,69	0,3543	0,0302	5,38	0,4050	0,0242	5,39	0,4050	0,0381
A09-	Treglwang	Trieben	2,13	0,2058	0,0068	2,13	0,2058	0,0107	2,99	0,2881	0,0156	3,00	0,2881	0,0246	4,38	0,3293	0,0197	4,39	0,3293	0,0310
A09-	Kalwang	Treglwang	2,86	0,2766	0,0091	2,87	0,2766	0,0143	4,02	0,3872	0,0210	4,03	0,3872	0,0330	5,88	0,4425	0,0265	5,89	0,4425	0,0416
A09-	Mautern	Kalwang	1,33	0,1288	0,0043	1,34	0,1288	0,0067	1,87	0,1803	0,0098	1,88	0,1803	0,0154	2,74	0,2060	0,0123	2,74	0,2060	0,0194
A09-	Kammern	Mautern	1,50	0,1449	0,0048	1,50	0,1449	0,0075	2,10	0,2028	0,0110	2,11	0,2028	0,0173	3,08	0,2318	0,0139	3,09	0,2318	0,0218
A09-	Traboch	Kammern	1,57	0,1515	0,0050	1,57	0,1515	0,0079	2,20	0,2120	0,0115	2,21	0,2120	0,0181	3,22	0,2423	0,0145	3,23	0,2423	0,0228
A09-	Terminal St. Michael	Traboch	0,31	0,0297	0,0010	0,31	0,0297	0,0015	0,43	0,0416	0,0023	0,43	0,0416	0,0035	0,63	0,0476	0,0028	0,63	0,0476	0,0045
A09-	KN St. Michael	Terminal St. Michael	0,58	0,0558	0,0018	0,58	0,0558	0,0029	0,81	0,0781	0,0042	0,81	0,0781	0,0067	1,19	0,0892	0,0053	1,19	0,0892	0,0084
A09-	Übelbach	KN St. Michael	11,43	0,5193	0,0171	11,44	0,5193	0,0269	16,02	0,7270	0,0394	16,04	0,7270	0,0620	23,76	0,8308	0,0497	23,79	0,8308	0,0781
A09-	KN Peggau Deutschfeistritz	Übelbach	1,78	0,1717	0,0057	1,78	0,1717	0,0089	2,49	0,2404	0,0130	2,50	0,2404	0,0203	3,65	0,3418	0,0164	3,66	0,3418	0,0258
A09-	Gratkorn Nord	KN Peggau Deutschfeistritz	0,84	0,0814	0,0027	0,84	0,0814	0,0042	1,18	0,1139	0,0062	1,18	0,1139	0,0097	1,73	0,1302	0,0078	1,73	0,1302	0,0122
A09-	Gratkorn Süd	Gratkorn Nord	0,92	0,0894	0,0030	0,93	0,0894	0,0046	1,30	0,1251	0,0068	1,30	0,1251	0,0107	1,90	0,1430	0,0086	1,90	0,1430	0,0134
A09-	Graz Nord	Gratkorn Süd	0,21	0,0198	0,0007	0,21	0,0198	0,0010	0,29	0,0277	0,0015	0,29	0,0277	0,0024	0,42	0,0317	0,0019	0,42	0,0317	0,0030
A09-	Graz Webling	Graz Nord	2,34	0,2265	0,0075	2,35	0,2265	0,0118	3,29	0,3171	0,0172	3,30	0,3171	0,0270	4,82	0,3624	0,0217	4,83	0,3624	0,0341
A09-	Seiersberg	Graz Webling	0,62	0,0602	0,0020	0,62	0,0602	0,0031	0,87	0,0843	0,0046	0,88	0,0843	0,0072	1,28	0,0963	0,0058	1,28	0,0963	0,0091
A09-	KN Graz West	Seiersberg	0,31	0,0295	0,0010	0,31	0,0295	0,0015	0,43	0,0413	0,0022	0,43	0,0413	0,0035	0,63	0,0471	0,0028	0,63	0,0471	0,0044
A09-	Schwarzlsee	KN Graz West	0,30	0,0290	0,0010	0,30	0,0290	0,0015	0,42	0,0407	0,0022	0,42	0,0407	0,0035	0,62	0,0465	0,0028	0,62	0,0465	0,0044
A09-	Schachenwald / IBC Businesscenter	Schwarzlsee	0,34	0,0325	0,0011	0,34	0,0325	0,0017	0,47	0,0455	0,0025	0,47	0,0455	0,0039	0,69	0,0520	0,0031	0,69	0,0520	0,0049
A09-	Kalsdorf	Schachenwald / IBC Businesscenter	0,34	0,0330	0,0011	0,34	0,0330	0,0017	0,48	0,0462	0,0025	0,48	0,0462	0,0039	0,70	0,0528	0,0032	0,70	0,0528	0,0050
A09-	Werndorf Terminal	Kalsdorf	0,86	0,0827	0,0027	0,86	0,0827	0,0043	1,20	0,1158	0,0063	1,20	0,1158	0,0099	1,76	0,1323	0,0079	1,76	0,1323	0,0124
A09-	Wildon	Werndorf Terminal	0,96	0,0924	0,0031	0,96	0,0924	0,0048	1,34	0,1294	0,0070	1,35	0,1294	0,0110	1,96	0,1479	0,0088	1,97	0,1479	0,0139
A09-	Hengsberg	Wildon	0,47	0,0451	0,0015	0,47	0,0451	0,0023	0,66	0,0632	0,0034	0,66	0,0632	0,0054	0,96	0,0722	0,0043	0,96	0,0722	0,0068
A09-	Lebring	Hengsberg	0,83	0,0799	0,0026	0,83	0,0799	0,0041	1,16	0,1119	0,0061	1,16	0,1119	0,0095	1,70	0,1279	0,0077	1,70	0,1279	0,0120
A09-	Leibnitz	Lebring	1,43	0,1384	0,0046	1,43	0,1384	0,0072	2,01	0,1937	0,0105	2,01	0,1937	0,0165	2,94	0,2214	0,0132	2,95	0,2214	0,0208
A09-	Vogau Straß	Leibnitz	1,75	0,1692	0,0056	1,75	0,1692	0,0088	2,46	0,2369	0,0128	2,46	0,2369	0,0202	3,60	0,3077	0,0162	3,61	0,3077	0,0255
A09-	Gersdorf	Vogau Straß	0,85	0,0821	0,0027	0,85	0,0821	0,0043	1,19	0,1149	0,0062	1,20	0,1149	0,0098	1,74	0,1313	0,0079	1,75	0,1313	0,0123
A09-	Spiefeld	Gersdorf	0,45	0,0432	0,0014	0,45	0,0432	0,0022	0,63	0,0605	0,0033	0,63	0,0605	0,0052	0,92	0,0692	0,0041	0,92	0,0692	0,0065
A09-	Staatsgrenze Spiefeld	Spiefeld	0,41	0,0394	0,0013	0,41	0,0394	0,0020	0,57	0,0552	0,0030	0,57	0,0552	0,0047	0,84	0,0631	0,0038	0,84	0,0631	0,0059
A10-	Salzburg Süd / Anif	KN Salzburg	1,65	0,1595	0,0053	1,65	0,1595	0,0083	2,32	0,2233	0,0121	2,32	0,2233	0,0190	3,39	0,2552	0,0153	3,40	0,2552	0,0240
A10-	Puch Urstein	Salzburg Süd / Anif	0,56	0,0541	0,0018	0,56	0,0541	0,0028	0,79	0,0758	0,0041	0,79	0,0758	0,0065	1,15	0,0866	0,0052	1,15	0,0866	0,0081
A10-	Hallein	Puch Urstein	1,16	0,1117	0,0037	1,16	0,1117	0,0058	1,62	0,1564	0,0085	1,63	0,1564	0,0133	2,38	0,1788	0,0107	2,38	0,1788	0,0168
A10-	Kuchl	Hallein	1,28	0,1241	0,0041	1,29	0,1241	0,0064	1,80	0,1737	0,0094	1,81	0,1737	0,0148	2,64	0,1986	0,0119	2,65	0,1986	0,0187
A10-	Golling / Abtenau	Kuchl	1,29	0,1248	0,0041	1,29	0,1248	0,0065	1,81	0,1747	0,0095	1,82	0,1747	0,0149	2,65	0,1996	0,0119	2,66	0,1996	0,0188
A10-	Paß Lueg	Golling / Abtenau	1,35	0,1302	0,0043	1,35	0,1302	0,0068	1,89	0,1823	0,0099	1,90	0,1823	0,0155	2,77	0,2083	0,0125	2,77	0,2083	0,0196
A10-	Werfen	Paß Lueg	1,92	0,1854	0,0061	1,92	0,1854	0,0096	2,69	0,2596	0,0141	2,70	0,2596	0,0221	3,94	0,2967	0,0178	3,95	0,2967	0,0279
A10-	Pfarrwerfen / Werfen	Werfen	0,25	0,0242	0,0008	0,25	0,0242	0,0013	0,35	0,0338	0,0018	0,35	0,0338	0,0029	0,51	0,0387	0,0023	0,52	0,0387	0,0036
A10-	KN Pongau	Pfarrwerfen / Werfen	0,54	0,0524	0,0017	0,54	0,0524	0,0027	0,76	0,0734	0,0040	0,76	0,0734	0,0063	1,12	0,0839	0,0050	1,12	0,0839	0,0079
A101	Bischofshofen	KN Pongau	0,81	0,0780	0,0026	0,81	0,0780	0,0040	1,13	0,1092	0,0059	1,14	0,1092	0,0093	1,66	0,1248	0,0075	1,66	0,1248	0,0117
A10-	Lammertal Hüttau	KN Pongau	2,21	0,2133	0,0070	2,21	0,2133	0,0111	3,10	0,2987	0,0162	3,11	0,2987	0,0255	4,54	0,3413	0,0204	4,55	0,3413	0,0321
A10-	F. Verbindung GH Eben	Lammertal Hüttau	0,57	0,0549	0,0018	0,57	0,0549	0,0028	0,80	0,0769	0,0042	0,80	0,0769	0,0066	1,17	0,0879	0,0053	1,17	0,0879	0,0083
A10-	Eben	F. Verbindung GH Eben	0,26	0,0254	0,0008	0,26	0,0254	0,0013	0,37	0,0356	0,0019	0,37	0,0356	0,0030	0,54	0,0407	0,0024	0,54	0,0407	0,0038
A10-	Radstadt Altenmarkt Graz	Eben	0,58	0,0565	0,0019	0,59	0,0565	0,0029	0,82	0,0791	0,0043	0,82	0,0791	0,0067	1,20	0,0904	0,0054	1,20	0,0904	0,0085
A10-	Flachau	Radstadt Altenmarkt Graz	0,82	0,0790	0,0026	0,82	0,0790	0,0041	1,15	0,1106	0,0060	1,15	0,1106	0,0094	1,68	0,1264	0,0076	1,68	0,1264	0,0119
A10-	Flachauwinkel	Flachau	3,15	0,1541	0,0051	3,15	0,1541	0,0080	4,41	0,2158	0,0117	4,42	0,2158	0,0184	6,53	0,2466				

STR-KENNZAHL	MAUTABSCHNITT VON	MAUTABSCHNITT BIS	EURO IV Kat 2									EURO IV Kat 3									EURO IV Kat 4								
			Tag			Nacht			Tag			Nacht			Tag			Nacht											
			Ges	Luft	Lärm	Ges	Luft	Lärm	Ges	Luft	Lärm	Ges	Luft	Lärm	Ges	Luft	Lärm	Ges	Luft	Lärm									
A12-	Innsbruck Kranebitten	A12 Innsbruck West	0,92	0,0889	0,0029	0,92	0,0889	0,0046	1,29	0,1245	0,0068	1,29	0,1245	0,0106	1,89	0,1423	0,0085	1,90	0,1423	0,0134									
A12-	Zirl Ost Garmisch Seefeld	Innsbruck Kranebitten	1,07	0,1032	0,0034	1,07	0,1032	0,0054	1,50	0,1445	0,0078	1,50	0,1445	0,0123	2,19	0,1651	0,0099	2,20	0,1651	0,0155									
A12-	Zirl West	Zirl Ost Garmisch Seefeld	0,67	0,0646	0,0021	0,67	0,0646	0,0033	0,94	0,0904	0,0049	0,94	0,0904	0,0077	1,37	0,1033	0,0062	1,38	0,1033	0,0097									
A12-	Petttau	Zirl West	1,20	0,1156	0,0038	1,20	0,1156	0,0060	1,68	0,1618	0,0088	1,68	0,1618	0,0138	2,46	0,1850	0,0111	2,46	0,1850	0,0174									
A12-	Telfs Ost	Petttau	1,21	0,1169	0,0039	1,21	0,1169	0,0061	1,70	0,1636	0,0089	1,70	0,1636	0,0139	2,48	0,1870	0,0112	2,49	0,1870	0,0176									
A12-	Telfs West	Telfs Ost	0,59	0,0571	0,0019	0,59	0,0571	0,0030	0,83	0,0799	0,0043	0,83	0,0799	0,0068	1,21	0,0913	0,0055	1,22	0,0913	0,0086									
A12-	Mötz Reutte	Telfs West	1,91	0,1844	0,0061	1,91	0,1844	0,0096	2,68	0,2582	0,0140	2,69	0,2582	0,0220	3,92	0,2951	0,0177	3,93	0,2951	0,0278									
A12-	Haiming Ötztal	Mötz Reutte	2,22	0,2145	0,0071	2,22	0,2145	0,0111	3,11	0,3004	0,0163	3,12	0,3004	0,0256	4,56	0,3433	0,0205	4,57	0,3433	0,0323									
A12-	Imst	Haiming Ötztal	1,77	0,1708	0,0056	1,77	0,1708	0,0089	2,48	0,2391	0,0130	2,49	0,2391	0,0204	3,63	0,2733	0,0164	3,64	0,2733	0,0257									
A12-	Imst Au	Imst	0,52	0,0504	0,0017	0,52	0,0504	0,0026	0,73	0,0705	0,0038	0,73	0,0705	0,0066	1,07	0,0806	0,0048	1,07	0,0806	0,0076									
A12-	Mis	Imst Au	0,42	0,0407	0,0013	0,42	0,0407	0,0021	0,59	0,0569	0,0031	0,59	0,0569	0,0049	0,86	0,0651	0,0039	0,87	0,0651	0,0061									
A12-	Mis Schönwies	Mis	1,04	0,1001	0,0033	1,04	0,1001	0,0052	1,45	0,1401	0,0076	1,46	0,1401	0,0119	2,13	0,1601	0,0096	2,13	0,1601	0,0151									
A12-	KN Oberinntal	Mis Schönwies	0,92	0,0886	0,0029	0,92	0,0886	0,0046	1,29	0,1241	0,0067	1,29	0,1241	0,0106	1,88	0,1418	0,0085	1,88	0,1418	0,0133									
A12-	Zams	KN Oberinntal	0,24	0,0233	0,0008	0,24	0,0233	0,0012	0,34	0,0326	0,0018	0,34	0,0326	0,0028	0,50	0,0373	0,0022	0,50	0,0373	0,0035									
A122	Fließ	KN Oberinntal	1,72	0,1658	0,0055	1,72	0,1658	0,0086	2,41	0,2321	0,0126	2,41	0,2321	0,0198	3,52	0,2653	0,0159	3,53	0,2653	0,0249									
A13-	A13 Innsbruck Süd	A12 Innsbruck Ost	2,38	0,0000	0,0000	2,38	0,0000	0,0000	3,33	0,0000	0,0000	3,33	0,0000	0,0000	5,01	0,0000	0,0000	9,22	0,0000	0,0000									
A13-	Zenzenhof	A13 Innsbruck Süd	0,95	0,0000	0,0000	0,95	0,0000	0,0000	1,33	0,0000	0,0000	1,33	0,0000	0,0000	2,00	0,0000	0,0000	4,00	0,0000	0,0000									
A13-	Igls Patsch	Zenzenhof	1,76	0,0000	0,0000	1,76	0,0000	0,0000	2,46	0,0000	0,0000	2,46	0,0000	0,0000	3,70	0,0000	0,0000	7,40	0,0000	0,0000									
A13-	Schönberg Stubaital	Igls Patsch	1,90	0,0000	0,0000	1,90	0,0000	0,0000	2,67	0,0000	0,0000	2,67	0,0000	0,0000	4,00	0,0000	0,0000	8,00	0,0000	0,0000									
A13-	Matrei Steinach	Schönberg Stubaital	6,01	0,0000	0,0000	6,01	0,0000	0,0000	8,41	0,0000	0,0000	8,41	0,0000	0,0000	12,62	0,0000	0,0000	25,24	0,0000	0,0000									
A13-	Nösslach	Matrei Steinach	4,83	0,0000	0,0000	4,83	0,0000	0,0000	6,77	0,0000	0,0000	6,77	0,0000	0,0000	10,15	0,0000	0,0000	20,30	0,0000	0,0000									
A13-	Brenner-Nord	Nösslach	4,34	0,0000	0,0000	4,34	0,0000	0,0000	6,07	0,0000	0,0000	6,07	0,0000	0,0000	9,11	0,0000	0,0000	18,22	0,0000	0,0000									
A13-	Staatsgrenze Brennerpass	Brenner-Nord	0,86	0,0000	0,0000	0,86	0,0000	0,0000	1,20	0,0000	0,0000	1,20	0,0000	0,0000	1,80	0,0000	0,0000	3,60	0,0000	0,0000									
A131	A13 Innsbruck Süd	A12 Innsbruck West	1,53	0,0221	0,0007	1,53	0,0221	0,0011	2,15	0,0309	0,0017	2,15	0,0309	0,0026	3,21	0,0353	0,0021	5,95	0,0353	0,0033									
A14-	Hörbranz Lochau	Staatsgrenze Hörbranz	0,28	0,0267	0,0009	0,28	0,0267	0,0014	0,39	0,0374	0,0020	0,39	0,0374	0,0032	0,57	0,0428	0,0026	0,57	0,0428	0,0040									
A14-	KN Bregenz	Hörbranz Lochau	1,70	0,1643	0,0054	1,70	0,1643	0,0085	2,39	0,2300	0,0125	2,39	0,2300	0,0196	3,49	0,2628	0,0157	3,50	0,2628	0,0247									
A14-	Lauterach Wolfurt	KN Bregenz	0,09	0,0082	0,0003	0,09	0,0082	0,0004	0,12	0,0115	0,0006	0,12	0,0115	0,0010	0,18	0,0132	0,0008	0,18	0,0132	0,0012									
A14-	Wolfurt Lauterach	Lauterach Wolfurt	0,76	0,0731	0,0024	0,76	0,0731	0,0038	1,06	0,1023	0,0056	1,06	0,1023	0,0087	1,55	0,1170	0,0070	1,56	0,1170	0,0110									
A14-	Dornbirn Nord Bregenzerwald	Wolfurt Lauterach	0,29	0,0283	0,0009	0,29	0,0283	0,0015	0,41	0,0396	0,0021	0,41	0,0396	0,0034	0,60	0,0452	0,0027	0,60	0,0452	0,0043									
A14-	Dornbirn Süd Lustenau	Dornbirn Nord Bregenzerwald	0,82	0,0790	0,0026	0,82	0,0790	0,0041	1,15	0,1106	0,0060	1,15	0,1106	0,0094	1,68	0,1264	0,0076	1,68	0,1264	0,0119									
A14-	Rheintal Mitte	Dornbirn Süd Lustenau	0,41	0,0395	0,0013	0,41	0,0395	0,0020	0,57	0,0553	0,0030	0,58	0,0553	0,0047	0,84	0,0632	0,0038	0,84	0,0632	0,0059									
A14-	Hohenems	Rheintal Mitte	0,74	0,0717	0,0024	0,74	0,0717	0,0037	1,04	0,1003	0,0064	1,04	0,1003	0,0086	1,52	0,1147	0,0069	1,53	0,1147	0,0108									
A14-	Altach Götzis	Hohenems	0,75	0,0725	0,0024	0,75	0,0725	0,0038	1,05	0,1015	0,0055	1,06	0,1015	0,0087	1,54	0,1160	0,0069	1,54	0,1160	0,0109									
A14-	Götzis	Altach Götzis	0,57	0,0553	0,0018	0,57	0,0553	0,0029	0,80	0,0774	0,0042	0,80	0,0774	0,0066	1,18	0,0884	0,0053	1,18	0,0884	0,0083									
A14-	Klaus Koblach	Götzis	0,50	0,0480	0,0016	0,50	0,0480	0,0025	0,70	0,0672	0,0036	0,70	0,0672	0,0057	1,02	0,0768	0,0046	1,02	0,0768	0,0072									
A14-	Rankweil	Klaus Koblach	0,87	0,0844	0,0028	0,87	0,0844	0,0044	1,22	0,1181	0,0064	1,23	0,1181	0,0101	1,79	0,1350	0,0081	1,80	0,1350	0,0127									
A14-	Feldkirch Frastanz	Rankweil	1,24	0,1202	0,0040	1,25	0,1202	0,0062	1,74	0,1682	0,0091	1,75	0,1682	0,0143	2,55	0,1923	0,0115	2,56	0,1923	0,0181									
A14-	Nenzing Bludesch	Feldkirch Frastanz	1,97	0,1900	0,0063	1,97	0,1900	0,0099	2,76	0,2660	0,0144	2,77	0,2660	0,0227	4,04	0,3040	0,0182	4,05	0,3040	0,0286									
A14-	Bludenz Nüziders	Nenzing Bludesch	1,46	0,1411	0,0047	1,46	0,1411	0,0073	2,05	0,1975	0,0107	2,05	0,1975	0,0168	3,00	0,2257	0,0135	3,01	0,2257	0,0212									
A14-	Brandnertal	Bludenz Nüziders	0,20	0,0196	0,0006	0,20	0,0196	0,0010	0,29	0,0275	0,0015	0,29	0,0275	0,0023	0,42	0,0314	0,0019	0,42	0,0314	0,0030									
A14-	Bludenz Bürs	Brandnertal	0,34	0,0328	0,0011	0,34	0,0328	0,0017	0,48	0,0459	0,0025	0,48	0,0459	0,0039	0,70	0,0524	0,0031	0,70	0,0524	0,0049									
A14-	Bludenz Montafon	Bludenz Bürs	0,48	0,0464	0,0015	0,48	0,0464	0,0024	0,67	0,0650	0,0035	0,68	0,0650	0,0055	0,99	0,0743	0,0044	0,99	0,0743	0,0070									
A141	Bregenz Citytunnel	KN Bregenz	0,44	0,0425	0,0014	0,44	0,0425	0,0022	0,62	0,0595	0,0032	0,62	0,0595	0,0051	0,90	0,0680	0,0041	0,91	0,0680	0,0064									
A21-	Hochstraß	KN Steinhäusl	0,73	0,0702	0,0023	0,73	0,0702	0,0036	1,02	0,0982	0,0053	1,02	0,0982	0,0084	1,49	0,1122	0,0067	1,50	0,1122	0,0106									
A21-	Alland	Hochstraß	2,54	0,2451	0,0081	2,54	0,2451	0,0127	3,56	0,3431	0,0186	3,57	0,3431	0,0292	5,21	0,3921	0,0235	5,22	0,3921	0,0369									
A21-	Mayerling	Alland	0,51	0,0498	0,0016	0,52	0,0498	0,0026	0,72	0,0697	0,0038	0,72	0,0697	0,0059	1,06	0,0796	0,0048	1,06	0,0796	0,0075									
A21-	Heiligenkreuz	Mayerling	1,19	0,1153	0,0038	1,20	0,1153	0,0060	1,67	0,1614	0,0088	1,68	0,1614	0,0138	2,45	0,1844	0,0110	2,46	0,1844	0,0173									
A21-	Hinterbrühl	Heiligenkreuz	0,67	0,0643	0,0021	0,67	0,0643	0,0033	0,93	0,0900	0,0049	0,94	0,0900	0,0077	1,37	0,1028	0,0062	1,37	0,1028	0,0097									
A21-	Gießhübl	Hinterbrühl	1,25	0,1205	0,0040	1,25	0,1205	0,0063	1,75	0,1687	0,0092	1,76	0,1687	0,0144	2,56	0,1928	0,0115	2,57	0,1928	0,0181									
A21-	Brunn/Gebirge	Gießhübl	1,04	0,1008	0,0033	1,05	0,1008	0,0052	1,46	0,1412	0,0077	1,47	0,14																



STR-KENNZAHL	MAUTABSCHNITT VON	MAUTABSCHNITT BIS	EURO IV Kat 2						EURO IV Kat 3						EURO IV Kat 4					
			Tag			Nacht			Tag			Nacht			Tag			Nacht		
			Ges	Luft	Lärm	Ges	Luft	Lärm	Ges	Luft	Lärm	Ges	Luft	Lärm	Ges	Luft	Lärm	Ges	Luft	Lärm
A25-	ÖBB Terminal Wels	Marchtrenk Wels Ost	0,19	0,0179	0,0006	0,19	0,0179	0,0009	0,26	0,0251	0,0014	0,26	0,0251	0,0021	0,38	0,0287	0,0017	0,38	0,0287	0,0027
A25-	Wels Nord	ÖBB Terminal Wels	0,89	0,0859	0,0028	0,89	0,0859	0,0045	1,25	0,1202	0,0065	1,25	0,1202	0,0102	1,83	0,1374	0,0082	1,83	0,1374	0,0129
A25-	KN Wels	Wels Nord	0,63	0,0611	0,0020	0,63	0,0611	0,0032	0,89	0,0855	0,0046	0,89	0,0855	0,0073	1,30	0,0978	0,0059	1,30	0,0978	0,0092
S01-	Vorarlberger Allee	KN Vösendorf	0,47	0,0453	0,0015	0,47	0,0453	0,0024	0,66	0,0634	0,0034	0,66	0,0634	0,0054	0,96	0,0725	0,0043	0,97	0,0725	0,0068
S01-	Laxenburger Str.	Vorarlberger Allee	0,25	0,0238	0,0008	0,25	0,0238	0,0012	0,35	0,0333	0,0018	0,35	0,0333	0,0028	0,51	0,0381	0,0023	0,51	0,0381	0,0036
S01-	Güterzentrum Wien Süd	Laxenburger Str.	0,31	0,0295	0,0010	0,31	0,0295	0,0015	0,43	0,0413	0,0022	0,43	0,0413	0,0035	0,63	0,0422	0,0028	0,63	0,0422	0,0044
S01-	Rothneusiedl	Güterzentrum Wien Süd	0,20	0,0192	0,0006	0,20	0,0192	0,0010	0,28	0,0268	0,0015	0,28	0,0268	0,0023	0,41	0,0307	0,0018	0,41	0,0307	0,0029
S01-	KN Rustenfeld	Rothneusiedl	0,46	0,0448	0,0015	0,46	0,0448	0,0023	0,65	0,0628	0,0034	0,65	0,0628	0,0054	0,95	0,0717	0,0043	0,96	0,0717	0,0067
S01-	Rannersdorf	KN Rustenfeld	0,65	0,0629	0,0021	0,65	0,0629	0,0033	0,91	0,0881	0,0048	0,92	0,0881	0,0075	1,34	0,1007	0,0060	1,34	0,1007	0,0095
S011	Leopoldsdorf (B16)	KN Rustenfeld	0,29	0,0279	0,0009	0,29	0,0279	0,0014	0,40	0,0390	0,0021	0,41	0,0390	0,0033	0,59	0,0446	0,0027	0,59	0,0446	0,0042
S01-	Schwechat Süd	Rannersdorf	0,51	0,0492	0,0016	0,51	0,0492	0,0026	0,71	0,0688	0,0037	0,72	0,0688	0,0059	1,05	0,0787	0,0047	1,05	0,0787	0,0074
S01-	Schwechat Ost	Schwechat Süd	0,29	0,0282	0,0009	0,29	0,0282	0,0015	0,41	0,0394	0,0021	0,41	0,0394	0,0034	0,60	0,0450	0,0027	0,60	0,0450	0,0042
S01-	Mannswörth	Schwechat Ost	0,31	0,0298	0,0010	0,31	0,0298	0,0015	0,43	0,0417	0,0023	0,43	0,0417	0,0036	0,63	0,0477	0,0029	0,64	0,0477	0,0045
S01-	KN Schwechat	Mannswörth	0,12	0,0112	0,0004	0,12	0,0112	0,0006	0,16	0,0156	0,0008	0,16	0,0156	0,0013	0,24	0,0179	0,0011	0,24	0,0179	0,0017
S01-	Seyring	Angerner Straße	1,08	0,1045	0,0034	1,08	0,1045	0,0054	1,52	0,1462	0,0079	1,52	0,1462	0,0125	2,22	0,1671	0,0100	2,23	0,1671	0,0157
S01-	KN Eibesbrunn	Seyring	0,90	0,0874	0,0029	0,91	0,0874	0,0045	1,27	0,1223	0,0066	1,27	0,1223	0,0104	1,86	0,1398	0,0084	1,86	0,1398	0,0131
S01-	Hagenbrunn	KN Eibesbrunn	0,71	0,0688	0,0023	0,71	0,0688	0,0036	1,00	0,0963	0,0052	1,00	0,0963	0,0082	1,46	0,1101	0,0066	1,47	0,1101	0,0104
S01-	Korneuburg Nord	Hagenbrunn	1,52	0,1472	0,0049	1,53	0,1472	0,0076	2,14	0,2060	0,0112	2,14	0,2060	0,0176	3,13	0,2355	0,0141	3,14	0,2355	0,0221
S01-	Korneuburg West	Korneuburg Nord	0,62	0,0597	0,0020	0,62	0,0597	0,0031	0,87	0,0836	0,0045	0,87	0,0836	0,0071	1,27	0,0955	0,0057	1,27	0,0955	0,0090
S01-	KN Korneuburg	Korneuburg West	0,20	0,0190	0,0006	0,20	0,0190	0,0010	0,28	0,0267	0,0014	0,28	0,0267	0,0023	0,40	0,0305	0,0018	0,41	0,0305	0,0029
S02-	Gewerbepark Stadlau	Hirschstetten	0,21	0,0205	0,0007	0,21	0,0205	0,0011	0,30	0,0286	0,0016	0,30	0,0286	0,0024	0,43	0,0327	0,0020	0,44	0,0327	0,0031
S02-	Breitenleer Straße	Gewerbepark Stadlau	0,12	0,0113	0,0004	0,12	0,0113	0,0006	0,16	0,0159	0,0009	0,17	0,0159	0,0014	0,24	0,0181	0,0011	0,24	0,0181	0,0017
S02-	Rautenweg	Breitenleer Straße	0,19	0,0188	0,0006	0,20	0,0188	0,0010	0,27	0,0264	0,0014	0,27	0,0264	0,0022	0,40	0,0301	0,0018	0,40	0,0301	0,0028
S02-	Hermann Gebauer Straße	Rautenweg	0,21	0,0207	0,0007	0,21	0,0207	0,0011	0,30	0,0290	0,0016	0,30	0,0290	0,0025	0,44	0,0331	0,0020	0,44	0,0331	0,0031
S02-	Angerner Straße	Hermann Gebauer Straße	0,78	0,0749	0,0025	0,78	0,0749	0,0039	1,09	0,1048	0,0057	1,09	0,1048	0,0089	1,59	0,1198	0,0072	1,60	0,1198	0,0113
S03-	Stockerau Nord	KN Stockerau/West	0,22	0,0212	0,0007	0,22	0,0212	0,0011	0,31	0,0296	0,0016	0,31	0,0296	0,0025	0,45	0,0339	0,0020	0,45	0,0339	0,0032
S03-	Sierndorf	Stockerau Nord	1,18	0,1137	0,0038	1,18	0,1137	0,0059	1,65	0,1592	0,0086	1,66	0,1592	0,0136	2,42	0,1819	0,0109	2,42	0,1819	0,0171
S03-	Obermallebarn	Sierndorf	0,79	0,0764	0,0025	0,79	0,0764	0,0040	1,11	0,1069	0,0058	1,11	0,1069	0,0091	1,62	0,1222	0,0073	1,63	0,1222	0,0115
S03-	Göllersdorf	Obermallebarn	1,04	0,1008	0,0033	1,05	0,1008	0,0052	1,46	0,1412	0,0077	1,47	0,1412	0,0120	2,14	0,1613	0,0097	2,15	0,1613	0,0152
S03-	Großstelzendorf	Göllersdorf	0,42	0,0404	0,0013	0,42	0,0404	0,0021	0,59	0,0565	0,0031	0,59	0,0565	0,0048	0,86	0,0646	0,0039	0,86	0,0646	0,0061
S03-	Hollabrunn Süd	Großstelzendorf	1,01	0,0971	0,0032	1,01	0,0971	0,0050	1,41	0,1360	0,0074	1,41	0,1360	0,0116	2,06	0,1554	0,0093	2,07	0,1554	0,0146
S03-	Hollabrunn Mitte	Hollabrunn Süd	0,29	0,0278	0,0009	0,29	0,0278	0,0014	0,40	0,0389	0,0021	0,40	0,0389	0,0033	0,59	0,0445	0,0027	0,59	0,0445	0,0042
S03-	Hollabrunn Nord	Hollabrunn Mitte	0,65	0,0630	0,0021	0,65	0,0630	0,0033	0,91	0,0881	0,0048	0,92	0,0881	0,0075	1,34	0,1007	0,0060	1,34	0,1007	0,0095
S03-	Wullersdorf	Hollabrunn Nord	1,25	0,1208	0,0040	1,25	0,1208	0,0063	1,75	0,1691	0,0092	1,76	0,1691	0,0144	2,57	0,1932	0,0116	2,57	0,1932	0,0182
S03-	Guntersdorf	Wullersdorf	0,87	0,0836	0,0028	0,87	0,0836	0,0043	1,21	0,1171	0,0063	1,22	0,1171	0,0100	1,78	0,1338	0,0080	1,78	0,1338	0,0126
S04-	Sigleß	KN Mattersburg	0,52	0,0502	0,0017	0,52	0,0502	0,0026	0,73	0,0703	0,0038	0,73	0,0703	0,0060	1,07	0,0803	0,0048	1,07	0,0803	0,0076
S04-	Bad Sauerbrunn	Sigleß	1,21	0,1173	0,0039	1,22	0,1173	0,0061	1,70	0,1642	0,0089	1,71	0,1642	0,0140	2,49	0,1877	0,0112	2,50	0,1877	0,0177
S04-	Neudörfel	Bad Sauerbrunn	0,51	0,0493	0,0016	0,51	0,0493	0,0026	0,72	0,0690	0,0037	0,72	0,0690	0,0059	1,05	0,0789	0,0047	1,05	0,0789	0,0074
S04-	Wr. Neustadt Ost	Neudörfel	0,53	0,0516	0,0017	0,54	0,0516	0,0027	0,75	0,0722	0,0039	0,75	0,0722	0,0062	1,10	0,0826	0,0049	1,10	0,0826	0,0078
S04-	Katzelsdorf	Wr. Neustadt Ost	0,25	0,0242	0,0008	0,25	0,0242	0,0013	0,35	0,0338	0,0018	0,35	0,0338	0,0029	0,51	0,0387	0,0023	0,52	0,0387	0,0036
S04-	Langenkirchen	Katzelsdorf	0,21	0,0202	0,0007	0,21	0,0202	0,0010	0,29	0,0283	0,0015	0,29	0,0283	0,0024	0,43	0,0324	0,0019	0,43	0,0324	0,0030
S04-	Wr. Neustadt Süd	Langenkirchen	0,19	0,0179	0,0006	0,19	0,0179	0,0009	0,26	0,0251	0,0014	0,26	0,0251	0,0021	0,38	0,0287	0,0017	0,38	0,0287	0,0027
S04-	KN Wr. Neustadt	Wr. Neustadt Süd	0,31	0,0297	0,0010	0,31	0,0297	0,0015	0,43	0,0416	0,0023	0,43	0,0416	0,0035	0,63	0,0475	0,0028	0,63	0,0475	0,0045
S05-	Tulln	KN Stockerau/West	2,12	0,2048	0,0068	2,12	0,2048	0,0106	2,97	0,2867	0,0156	2,98	0,2867	0,0244	4,35	0,3277	0,0196	4,37	0,3277	0,0308
S05-	Königsbrunn / Wagram	Tulln	2,63	0,2545	0,0084	2,64	0,2545	0,0132	3,69	0,3563	0,0193	3,71	0,3563	0,0304	5,41	0,4072	0,0244	5,42	0,4072	0,0383
S05-	Kirchberg/Wagram	Königsbrunn / Wagram	0,71	0,0684	0,0023	0,71	0,0684	0,0035	0,99	0,0957	0,0052	1,00	0,0957	0,0082	1,45	0,1092	0,0065	1,46	0,1092	0,0103
S05-	Fels / Wagram	Kirchberg/Wagram	0,53	0,0512	0,0017	0,53	0,0512	0,0027	0,74	0,0717	0,0039	0,75	0,0717	0,0061	1,09	0,0820	0,0049	1,09	0,0820	0,0077
S05-	Grafenwörth	Fels / Wagram	1,22	0,1179	0,0039	1,22	0,1179	0,0061	1,71	0,1651	0,0090	1,72	0,1651	0,0141	2,51	0,1887	0,0113	2,51	0,1887	0,0177
S05-	Jettendorf	Grafenwörth	0,55	0,0527	0,0017	0,55	0,0527	0,0027	0,77	0,0738	0,0040	0,77	0,0738	0,0063	1,12	0,0844	0,0050	1,12	0,0844	0,0079
S06-	Neunkirchen	KN Seebenstein	0,83	0,0805	0,0027	0,83	0,0805	0,0042	1,17	0,1126	0,0061	1,17	0							

STR-KENNZAHL	MAUTABSCHNITT VON	MAUTABSCHNITT BIS	EURO IV Kat 2									EURO IV Kat 3									EURO IV Kat 4																	
			Tarif									Tarif									Tarif																	
			Tag			Nacht			Tag			Nacht			Tag			Nacht			Tag			Nacht														
			Ges	Luft	Lärm	Ges	Luft	Lärm	Ges	Luft	Lärm	Ges	Luft	Lärm	Ges	Luft	Lärm	Ges	Luft	Lärm	Ges	Luft	Lärm	Ges	Luft	Lärm												
S16-	Pettneu	Schnamm am Arlberg	0,65	0,0628	0,0021	0,65	0,0628	0,0033	0,91	0,0879	0,0048	0,91	0,0879	0,0075	1,34	0,1005	0,0060	1,34	0,1005	0,0095	0,36	0,0350	0,0012	0,36	0,0350	0,0018	0,51	0,0490	0,0027	0,51	0,0490	0,0042	0,74	0,0560	0,0033	0,75	0,0560	0,0053
S16-	St. Anton/Arlberg	Pettneu	8,79	0,3403	0,0112	8,79	0,3403	0,0177	12,31	0,4765	0,0258	12,33	0,4765	0,0406	18,29	0,5445	0,0326	18,31	0,5445	0,0512	1,15	0,1115	0,0037	1,16	0,1115	0,0058	1,62	0,1561	0,0085	1,62	0,1561	0,0133	2,37	0,1784	0,0107	2,38	0,1784	0,0168
S16-	Langen/Arlberg	St. Anton/Arlberg	1,31	0,1270	0,0042	1,32	0,1270	0,0066	1,84	0,1778	0,0096	1,85	0,1778	0,0152	2,70	0,2031	0,0122	2,71	0,2031	0,0191	0,74	0,0720	0,0024	0,75	0,0720	0,0037	1,05	0,1008	0,0055	1,05	0,1008	0,0086	1,53	0,1152	0,0069	1,53	0,1152	0,0108
S16-	Wald/Arlberg	Langen/Arlberg	0,58	0,0562	0,0019	0,58	0,0562	0,0029	0,82	0,0786	0,0043	0,82	0,0786	0,0067	1,19	0,0899	0,0054	1,20	0,0899	0,0085	0,79	0,0761	0,0025	0,79	0,0761	0,0039	1,10	0,1065	0,0058	1,11	0,1065	0,0091	1,62	0,1217	0,0073	1,62	0,1217	0,0114
S16-	Dalaas	Wald/Arlberg	0,37	0,0360	0,0012	0,37	0,0360	0,0019	0,52	0,0504	0,0027	0,52	0,0504	0,0043	0,77	0,0576	0,0034	0,77	0,0576	0,0054	0,37	0,0360	0,0012	0,37	0,0360	0,0019	0,52	0,0504	0,0027	0,52	0,0504	0,0043	0,77	0,0576	0,0034	0,77	0,0576	0,0054
S16-	Braz Ost	Dalaas	0,68	0,0653	0,0022	0,68	0,0653	0,0034	0,95	0,0914	0,0050	0,95	0,0914	0,0078	1,39	0,1044	0,0063	1,39	0,1044	0,0098	0,25	0,0244	0,0008	0,25	0,0244	0,0013	0,35	0,0342	0,0019	0,36	0,0342	0,0029	0,52	0,0391	0,0023	0,52	0,0391	0,0037
S16-	Braz West	Braz Ost	0,42	0,0403	0,0013	0,42	0,0403	0,0021	0,59	0,0565	0,0031	0,59	0,0565	0,0048	0,86	0,0645	0,0039	0,86	0,0645	0,0061	0,42	0,0403	0,0013	0,42	0,0403	0,0021	0,59	0,0565	0,0031	0,59	0,0565	0,0048	0,86	0,0645	0,0039	0,86	0,0645	0,0061
S16-	Bings	Braz West	0,56	0,0537	0,0018	0,56	0,0537	0,0028	0,78	0,0751	0,0041	0,78	0,0751	0,0064	1,14	0,0859	0,0051	1,14	0,0859	0,0081	1,58	0,1524	0,0050	1,58	0,1524	0,0079	2,21	0,2133	0,0116	2,22	0,2133	0,0182	3,24	0,2438	0,0146	3,25	0,2438	0,0229
S16-	Bludenz Montafon	Bings	1,14	0,1103	0,0036	1,14	0,1103	0,0057	1,60	0,1544	0,0084	1,61	0,1544	0,0132	2,35	0,1765	0,0106	2,35	0,1765	0,0166	1,14	0,1103	0,0036	1,14	0,1103	0,0057	1,60	0,1544	0,0084	1,61	0,1544	0,0132	2,35	0,1765	0,0106	2,35	0,1765	0,0166
S31-	Eisenstadt Süd	Eisenstadt Ost	1,60	0,1541	0,0051	1,60	0,1541	0,0080	2,24	0,2158	0,0117	2,24	0,2158	0,0184	3,28	0,2466	0,0148	3,29	0,2466	0,0232	1,92	0,1857	0,0061	1,93	0,1857	0,0096	2,70	0,2599	0,0141	2,70	0,2599	0,0222	3,95	0,2971	0,0178	3,96	0,2971	0,0279
S31-	Eisenstadt Mitte	Eisenstadt Süd	0,39	0,0381	0,0013	0,40	0,0381	0,0020	0,55	0,0534	0,0029	0,56	0,0534	0,0046	0,81	0,0610	0,0037	0,81	0,0610	0,0057	0,39	0,0381	0,0013	0,40	0,0381	0,0020	0,55	0,0534	0,0029	0,56	0,0534	0,0046	0,81	0,0610	0,0037	0,81	0,0610	0,0057
S31-	KN Eisenstadt	Eisenstadt Mitte	0,91	0,0881	0,0029	0,91	0,0881	0,0046	1,28	0,1234	0,0067	1,28	0,1234	0,0105	1,87	0,1410	0,0084	1,88	0,1410	0,0133	0,91	0,0881	0,0029	0,91	0,0881	0,0046	1,28	0,1234	0,0067	1,28	0,1234	0,0105	1,87	0,1410	0,0084	1,88	0,1410	0,0133
S31-	Wulkaprodersdorf	KN Eisenstadt	0,80	0,0770	0,0025	0,80	0,0770	0,0040	1,12	0,1078	0,0058	1,12	0,1078	0,0092	1,64	0,1232	0,0074	1,64	0,1232	0,0116	0,80	0,0770	0,0025	0,80	0,0770	0,0040	1,12	0,1078	0,0058	1,12	0,1078	0,0092	1,64	0,1232	0,0074	1,64	0,1232	0,0116
S31-	KN Mattersburg	Wulkaprodersdorf	0,87	0,0841	0,0028	0,87	0,0841	0,0044	1,22	0,1177	0,0064	1,22	0,1177	0,0100	1,79	0,1345	0,0080	1,79	0,1345	0,0126	0,87	0,0841	0,0028	0,87	0,0841	0,0044	1,22	0,1177	0,0064	1,22	0,1177	0,0100	1,79	0,1345	0,0080	1,79	0,1345	0,0126
S31-	Siegraben	Forchtenstein	0,47	0,0456	0,0015	0,47	0,0456	0,0024	0,66	0,0639	0,0035	0,66	0,0639	0,0054	0,97	0,0730	0,0044	0,97	0,0730	0,0069	0,47	0,0456	0,0015	0,47	0,0456	0,0024	0,66	0,0639	0,0035	0,66	0,0639	0,0054	0,97	0,0730	0,0044	0,97	0,0730	0,0069
S31-	St. Pölten Ost	KN St. Pölten	0,83	0,0806	0,0027	0,84	0,0806	0,0042	1,17	0,1129	0,0061	1,17	0,1129	0,0096	1,71	0,1290	0,0077	1,71	0,1290	0,0121	0,83	0,0806	0,0027	0,84	0,0806	0,0042	1,17	0,1129	0,0061	1,17	0,1129	0,0096	1,71	0,1290	0,0077	1,71	0,1290	0,0121
S33-	St. Pölten Nord	St. Pölten Ost	0,88	0,0854	0,0028	0,89	0,0854	0,0044	1,24	0,1195	0,0065	1,24	0,1195	0,0102	1,82	0,1366	0,0082	1,82	0,1366	0,0128	0,88	0,0854	0,0028	0,89	0,0854	0,0044	1,24	0,1195	0,0065	1,24	0,1195	0,0102	1,82	0,1366	0,0082	1,82	0,1366	0,0128
S33-	Herzogenburg Süd	St. Pölten Nord	0,47	0,0456	0,0015	0,47	0,0456	0,0024	0,66	0,0638	0,0035	0,66	0,0638	0,0054	0,97	0,0729	0,0044	0,97	0,0729	0,0069	0,47	0,0456	0,0015	0,47	0,0456	0,0024	0,66	0,0638	0,0035	0,66	0,0638	0,0054	0,97	0,0729	0,0044	0,97	0,0729	0,0069
S33-	Herzogenburg Stadt	Herzogenburg Süd	0,26	0,0253	0,0008	0,26	0,0253	0,0013	0,37	0,0354	0,0019	0,37	0,0354	0,0030	0,54	0,0404	0,0024	0,54	0,0404	0,0038	0,26	0,0253	0,0008	0,26	0,0253	0,0013	0,37	0,0354	0,0019	0,37	0,0354	0,0030	0,54	0,0404	0,0024	0,54	0,0404	0,0038
S33-	Herzogenburg Nord	Herzogenburg Stadt	1,27	0,1230	0,0041	1,28	0,1230	0,0064	1,79	0,1722	0,0093	1,79	0,1722	0,0147	2,61	0,1968	0,0118	2,62	0,1968	0,0185	1,27	0,1230	0,0041	1,28	0,1230	0,0064	1,79	0,1722	0,0093	1,79	0,1722	0,0147	2,61	0,1968	0,0118	2,62	0,1968	0,0185
S33-	Traismauer Süd	Herzogenburg Nord	0,65	0,0625	0,0021	0,65	0,0625	0,0032	0,91	0,0876	0,0047	0,91	0,0876	0,0075	1,33	0,1001	0,0060	1,33	0,1001	0,0094	0,65	0,0625	0,0021	0,65	0,0625	0,0032	0,91	0,0876	0,0047	0,91	0,0876	0,0075	1,33	0,1001	0,0060	1,33	0,1001	0,0094
S33-	Traismauer Nord	Traismauer Süd	1,09	0,1056	0,0035	1,10	0,1056	0,0055	1,53	0,1479	0,0080	1,54	0,1479	0,0126	2,25	0,1690	0,0101	2,25	0,1690	0,0159	1,09	0,1056	0,0035	1,10	0,1056	0,0055	1,53	0,1479	0,0080	1,54	0,1479	0,0126	2,25	0,1690	0,0101	2,25	0,1690	0,0159
S35-	Zlatten	KN Bruck/Mur	1,05	0,1011	0,0033	1,05	0,1011	0,0052	1,47	0,1416	0,0077	1,47	0,1416	0,0121	2,15	0,1618	0,0097	2,16	0,1618	0,0152	1,05	0,1011	0,0033	1,05	0,1011	0,0052	1,47	0,1416	0,0077	1,47	0,1416	0,0121	2,15	0,1618	0,0097	2,16	0,1618	0,0152
S35-	Mxnitz/Mautstatt	Zlatten	1,26	0,1219	0,0040	1,26	0,1219	0,0063	1,77	0,1706	0,0093	1,77	0,1706	0,0145	2,59	0,1950	0,0117	2,60	0,1950	0,0183	1,26	0,1219	0,0040	1,26	0,1219	0,0063	1,77	0,1706	0,0093	1,77	0,1706	0,0145	2,59	0,1950	0,0117	2,60	0,1950	0,0183
S35-	Röthelstein	Mxnitz/Mautstatt	1,17	0,1126	0,0037	1,17	0,1126	0,0058	1,63	0,1576	0,0085	1,64	0,1576	0,0134	2,39	0,1801	0,0108	2,40	0,1801	0,0169	1,17	0,1126	0,0037	1,17	0,1126	0,0058	1,63	0,1576	0,0085	1,64	0,1576	0,0134	2,39	0,1801	0,0108	2,40	0,1801	0,0169
S35-	Laufnitzdorf	Röthelstein	0,56	0,0543	0,0018	0,56	0,0543	0,0028	0,79	0,0760	0,0041	0,79	0,0760	0,0065	1,15	0,0868	0,0052	1,16	0,0868	0,0082	0,56	0,0543	0,0018	0,56	0,0543	0,0028	0,79	0,0760	0,0041	0,79	0,0760	0,0065	1,15	0,0868	0,0052	1,16	0,0868	0,0082
S35-	Rothleiten	Laufnitzdorf	0,64	0,0617	0,0020	0,64	0,0617	0,0032	0,90	0,0863	0,0047	0,90	0,0863	0,0074	1,31	0,0987	0,0059	1,31	0,0987	0,0093	0,64	0,0617	0,0020	0,64	0,0617	0,0032	0,90	0,0863	0,0047	0,90	0,0863	0,0074	1,31	0,0987	0,0059	1,31	0,0987	0,0093
S35-	Frohneiten Nord	Rothleiten	0,40	0,0384	0,0013	0,40	0,0384	0,0020	0,56	0,0538	0,0029	0,56	0,0538	0,0046	0,82	0,0615	0,0037	0,82	0,0615	0,0058	0,40	0,0384	0,0013	0,40	0,0384	0,0020	0,56	0,0538	0,0029	0,56	0,0538	0,0046	0,82	0,0615	0,0037	0,82	0,0615	0,0058
S35-	Frohneiten	Frohneiten Nord	0,18	0,0177	0,0																																	

STR-KENNZAHL	MAUTABSCHNITT VON	MAUTABSCHNITT BIS	EURO V Kat 2						EURO V Kat 3						EURO V Kat 4								
			Tag			Nacht			Tag			Nacht			Tag		Nacht		Tag		Nacht		
			Ges	Luft	Lärm	Ges	Luft	Lärm	Ges	Luft	Lärm	Ges	Luft	Lärm	Ges	Luft	Lärm	Ges	Luft	Lärm	Ges	Luft	Lärm
A01-	Wien Auhof	Preßbaum	2,96	0,1992	0,0098	2,97	0,1992	0,0153	4,15	0,2789	0,0224	4,17	0,2789	0,0352	6,12	0,3187	0,0283	6,14	0,3187	0,0444			
A01-	Preßbaum	KN Steinhäusl	1,67	0,1126	0,0055	1,68	0,1126	0,0087	2,35	0,1576	0,0127	2,35	0,1576	0,0199	3,46	0,1801	0,0160	3,47	0,1801	0,0251			
A01-	KN Steinhäusl	Altienbach	0,98	0,0662	0,0032	0,99	0,0662	0,0051	1,38	0,0927	0,0075	1,38	0,0927	0,0117	2,03	0,1059	0,0094	2,04	0,1059	0,0148			
A01-	Altienbach	St. Christophen	1,17	0,0789	0,0039	1,18	0,0789	0,0061	1,65	0,1105	0,0089	1,65	0,1105	0,0140	2,43	0,1263	0,0112	2,43	0,1263	0,0176			
A01-	St. Christophen	Böheimkirchen	1,41	0,0947	0,0046	1,41	0,0947	0,0073	1,97	0,1325	0,0107	1,98	0,1325	0,0167	2,91	0,1514	0,0134	2,92	0,1514	0,0211			
A01-	Böheimkirchen	KN St. Pölten	1,38	0,0926	0,0045	1,38	0,0926	0,0071	1,93	0,1296	0,0104	1,94	0,1296	0,0164	2,85	0,1481	0,0131	2,85	0,1481	0,0207			
A01-	KN St. Pölten	St. Pölten Süd	0,98	0,0657	0,0032	0,98	0,0657	0,0051	1,37	0,0920	0,0074	1,37	0,0920	0,0116	2,02	0,1051	0,0093	2,02	0,1051	0,0147			
A01-	St. Pölten Süd	Loosdorf	3,38	0,2278	0,0111	3,39	0,2278	0,0175	4,75	0,3189	0,0256	4,76	0,3189	0,0403	7,00	0,3644	0,0323	7,02	0,3644	0,0508			
A01-	Loosdorf	Melk	1,24	0,0835	0,0041	1,24	0,0835	0,0064	1,74	0,1168	0,0094	1,75	0,1168	0,0148	2,57	0,1335	0,0118	2,57	0,1335	0,0186			
A01-	Melk	Pöchlarn	2,20	0,1479	0,0072	2,20	0,1479	0,0114	3,08	0,2071	0,0167	3,09	0,2071	0,0262	4,55	0,2367	0,0210	4,56	0,2367	0,0330			
A01-	Pöchlarn	Ybbs Wieselburg	2,03	0,1365	0,0067	2,03	0,1365	0,0105	2,85	0,1911	0,0154	2,86	0,1911	0,0242	4,20	0,2184	0,0194	4,21	0,2184	0,0305			
A01-	Ybbs Wieselburg	Amstetten Ost	1,82	0,1227	0,0060	1,83	0,1227	0,0094	2,56	0,1718	0,0138	2,57	0,1718	0,0217	3,77	0,1963	0,0174	3,78	0,1963	0,0274			
A01-	Amstetten Ost	Amstetten West	2,87	0,1930	0,0094	2,87	0,1930	0,0148	4,02	0,2701	0,0217	4,04	0,2701	0,0341	5,93	0,3087	0,0274	5,95	0,3087	0,0430			
A01-	Amstetten West	Oed	2,01	0,1355	0,0066	2,02	0,1355	0,0104	2,82	0,1897	0,0153	2,83	0,1897	0,0240	4,17	0,2168	0,0192	4,18	0,2168	0,0302			
A01-	Oed	Haag	2,17	0,1462	0,0072	2,18	0,1462	0,0112	3,05	0,2047	0,0165	3,06	0,2047	0,0259	4,50	0,2339	0,0208	4,51	0,2339	0,0326			
A01-	Haag	St. Valentin	1,93	0,1302	0,0064	1,94	0,1302	0,0100	2,71	0,1823	0,0147	2,72	0,1823	0,0230	4,00	0,2083	0,0185	4,01	0,2083	0,0290			
A01-	St. Valentin	Enns Ost	0,82	0,0552	0,0027	0,82	0,0552	0,0042	1,15	0,0773	0,0062	1,15	0,0773	0,0098	1,70	0,0883	0,0078	1,70	0,0883	0,0123			
A01-	Enns Ost	Enns West / Steyr	0,64	0,0428	0,0021	0,64	0,0428	0,0033	0,89	0,0599	0,0048	0,90	0,0599	0,0076	1,32	0,0685	0,0061	1,32	0,0685	0,0096			
A01-	Enns West / Steyr	Asten St Florian	0,49	0,0332	0,0016	0,50	0,0332	0,0026	0,69	0,0465	0,0037	0,70	0,0465	0,0059	1,02	0,0532	0,0047	1,02	0,0532	0,0074			
A01-	Asten St Florian	KN Linz	1,89	0,1273	0,0062	1,90	0,1273	0,0098	2,65	0,1783	0,0143	2,66	0,1783	0,0225	3,91	0,2037	0,0181	3,93	0,2037	0,0284			
A01-	KN Linz	Ansfelden	0,32	0,0215	0,0011	0,32	0,0215	0,0017	0,45	0,0301	0,0024	0,45	0,0301	0,0038	0,66	0,0343	0,0030	0,66	0,0343	0,0048			
A01-	Ansfelden	Traun	0,71	0,0475	0,0023	0,71	0,0475	0,0037	0,99	0,0665	0,0053	0,99	0,0665	0,0084	1,46	0,0760	0,0067	1,46	0,0760	0,0106			
A01-	Traun	KN A1/A25 Passau Wels	0,33	0,0223	0,0011	0,33	0,0223	0,0017	0,47	0,0313	0,0025	0,47	0,0313	0,0040	0,69	0,0357	0,0032	0,69	0,0357	0,0050			
A01-	KN A1/A25 Passau Wels	Allhaming	1,53	0,1031	0,0050	1,53	0,1031	0,0079	2,15	0,1443	0,0116	2,16	0,1443	0,0182	3,17	0,1649	0,0146	3,18	0,1649	0,0230			
A01-	Allhaming	Sattledt	2,56	0,1719	0,0084	2,56	0,1719	0,0132	3,58	0,2407	0,0194	3,60	0,2407	0,0304	5,29	0,2751	0,0244	5,30	0,2751	0,0384			
A01-	Sattledt	KN Voralpenkreuz	0,32	0,0216	0,0011	0,32	0,0216	0,0017	0,45	0,0303	0,0024	0,45	0,0303	0,0038	0,67	0,0346	0,0031	0,67	0,0346	0,0048			
A01-	KN Voralpenkreuz	Eberstalzell	0,92	0,0622	0,0030	0,93	0,0622	0,0048	1,30	0,0871	0,0070	1,30	0,0871	0,0110	1,91	0,0996	0,0088	1,92	0,0996	0,0139			
A01-	Eberstalzell	Vorchdorf	1,39	0,0939	0,0046	1,40	0,0939	0,0072	1,96	0,1314	0,0106	1,96	0,1314	0,0166	2,89	0,1502	0,0133	2,89	0,1502	0,0209			
A01-	Vorchdorf	Laakirchen Ost	1,22	0,0822	0,0040	1,22	0,0822	0,0063	1,71	0,1151	0,0093	1,72	0,1151	0,0146	2,53	0,1316	0,0117	2,54	0,1316	0,0183			
A01-	Laakirchen Ost	Laakirchen West	0,77	0,0518	0,0025	0,77	0,0518	0,0040	1,08	0,0725	0,0058	1,08	0,0725	0,0092	1,59	0,0828	0,0073	1,60	0,0828	0,0115			
A01-	Laakirchen West	Regau	1,51	0,1015	0,0050	1,51	0,1015	0,0078	2,12	0,1421	0,0114	2,12	0,1421	0,0180	3,12	0,1624	0,0144	3,13	0,1624	0,0226			
A01-	Regau	Schörfing	1,98	0,1333	0,0065	1,99	0,1333	0,0103	2,78	0,1867	0,0150	2,79	0,1867	0,0236	4,10	0,2133	0,0189	4,11	0,2133	0,0297			
A01-	Schörfing	Seewalchen	0,31	0,0207	0,0010	0,31	0,0207	0,0016	0,43	0,0289	0,0023	0,43	0,0289	0,0037	0,64	0,0331	0,0029	0,64	0,0331	0,0046			
A01-	Seewalchen	St. Georgen	1,80	0,1209	0,0059	1,80	0,1209	0,0093	2,52	0,1692	0,0136	2,53	0,1692	0,0214	3,72	0,1934	0,0172	3,73	0,1934	0,0270			
A01-	St. Georgen	Oberwang	2,39	0,1612	0,0079	2,40	0,1612	0,0124	3,36	0,2256	0,0181	3,37	0,2256	0,0285	4,96	0,2579	0,0229	4,97	0,2579	0,0360			
A01-	Oberwang	Mondsee	2,20	0,1483	0,0073	2,21	0,1483	0,0114	3,09	0,2077	0,0167	3,10	0,2077	0,0262	4,56	0,2373	0,0211	4,57	0,2373	0,0331			
A01-	Mondsee	Thalgau	2,03	0,1368	0,0067	2,04	0,1368	0,0105	2,85	0,1915	0,0154	2,86	0,1915	0,0242	4,20	0,2188	0,0194	4,22	0,2188	0,0305			
A01-	Thalgau	Wallersee	1,55	0,1042	0,0051	1,55	0,1042	0,0080	2,17	0,1459	0,0117	2,18	0,1459	0,0184	3,20	0,1667	0,0148	3,21	0,1667	0,0232			
A01-	Wallersee	Salzburg Nord	1,50	0,1009	0,0049	1,50	0,1009	0,0078	2,10	0,1412	0,0114	2,11	0,1412	0,0178	3,10	0,1614	0,0143	3,11	0,1614	0,0225			
A01-	Salzburg Nord	Salzburg Bergheim-West	0,34	0,0227	0,0011	0,34	0,0227	0,0017	0,47	0,0318	0,0026	0,48	0,0318	0,0040	0,70	0,0364	0,0032	0,70	0,0364	0,0051			
A01-	Salzburg Bergheim-West	Messe	0,16	0,0109	0,0005	0,16	0,0109	0,0008	0,23	0,0152	0,0012	0,23	0,0152	0,0019	0,33	0,0174	0,0015	0,34	0,0174	0,0024			
A01-	Messe	Salzburg Mitte Freilassing	0,22	0,0145	0,0007	0,22	0,0145	0,0011	0,30	0,0203	0,0016	0,30	0,0203	0,0026	0,45	0,0232	0,0021	0,45	0,0232	0,0032			
A01-	Salzburg Mitte Freilassing	Kleßheim	0,26	0,0178	0,0009	0,26	0,0178	0,0014	0,37	0,0249	0,0020	0,37	0,0249	0,0031	0,55	0,0284	0,0025	0,55	0,0284	0,0040			
A01-	Kleßheim	Siezenheim	0,37	0,0246	0,0012	0,37	0,0246	0,0019	0,51	0,0345	0,0028	0,52	0,0345	0,0044	0,76	0,0394	0,0035	0,76	0,0394	0,0055			
A01-	Siezenheim	Flughafen	0,18	0,0124	0,0006	0,18	0,0124	0,0010	0,26	0,0173	0,0014	0,26	0,0173	0,0022	0,38	0,0198	0,0018	0,38	0,0198	0,0028			
A01-	Flughafen	Wals Salzburg West	0,23	0,0151	0,0007	0,23	0,0151	0,0012	0,32	0,0212	0,0017	0,32	0,0212	0,0027	0,47	0,0242	0,0021	0,47	0,0242	0,0034			
A01-	Wals Salzburg West	KN Salzburg	0,34	0,0227	0,0011	0,34	0,0227	0,0017	0,47	0,0317	0,0026	0,47	0,0317	0,0040	0,70	0,0363							

STR-KENNZAHL	MAUTABSCHNITT VON	MAUTABSCHNITT BIS	EURO V Kat 2									EURO V Kat 3									EURO V Kat 4								
			Tag			Nacht			Tag			Nacht			Tag			Nacht			Tag			Nacht					
			Ges	Luft	Lärm	Ges	Luft	Lärm	Ges	Luft	Lärm	Ges	Luft	Lärm	Ges	Luft	Lärm	Ges	Luft	Lärm	Ges	Luft	Lärm	Ges	Luft	Lärm			
A02-	Modriach	Packsattel	1,65	0,1112	0,0054	1,66	0,1112	0,0086	2,32	0,1557	0,0125	2,33	0,1557	0,0197	3,42	0,1780	0,0158	3,43	0,1780	0,0248									
A02-	Packsattel	Bad St. Leonhard	2,01	0,1353	0,0066	2,01	0,1353	0,0104	2,82	0,1894	0,0152	2,83	0,1894	0,0239	4,16	0,2164	0,0192	4,17	0,2164	0,0302									
A02-	Bad St. Leonhard	Wolfsberg Nord	2,36	0,1590	0,0078	2,37	0,1590	0,0122	3,31	0,2225	0,0179	3,32	0,2225	0,0281	4,89	0,2543	0,0226	4,90	0,2543	0,0355									
A02-	Wolfsberg Nord	Wolfsberg Süd	0,67	0,0452	0,0022	0,67	0,0452	0,0035	0,94	0,0633	0,0051	0,95	0,0633	0,0080	1,39	0,0723	0,0064	1,39	0,0723	0,0101									
A02-	Wolfsberg Süd	St. Andrä	1,97	0,1328	0,0065	1,98	0,1328	0,0102	2,77	0,1859	0,0149	2,78	0,1859	0,0235	4,08	0,2124	0,0188	4,09	0,2124	0,0296									
A02-	St. Andrä	Griffen	1,92	0,1291	0,0063	1,92	0,1291	0,0099	2,69	0,1807	0,0145	2,70	0,1807	0,0228	3,97	0,2063	0,0183	3,98	0,2063	0,0288									
A02-	Griffen	Völkermarkt Ost	0,97	0,0652	0,0032	0,97	0,0652	0,0050	1,36	0,0913	0,0073	1,36	0,0913	0,0118	2,00	0,1043	0,0093	2,01	0,1043	0,0145									
A02-	Völkermarkt Ost	Völkermarkt West	2,24	0,1505	0,0074	2,24	0,1505	0,0116	3,14	0,2106	0,0169	3,15	0,2106	0,0266	4,63	0,2407	0,0214	4,64	0,2407	0,0336									
A02-	Völkermarkt West	Grafenstein	2,14	0,1440	0,0070	2,14	0,1440	0,0111	3,00	0,2016	0,0162	3,01	0,2016	0,0255	4,43	0,2304	0,0204	4,44	0,2304	0,0321									
A02-	Grafenstein	Klagenfurt Ost	1,37	0,0924	0,0045	1,38	0,0924	0,0071	1,93	0,1293	0,0104	1,93	0,1293	0,0163	2,84	0,1478	0,0131	2,85	0,1478	0,0206									
A02-	Klagenfurt Ost	Klagenfurt Flughafen	0,69	0,0467	0,0023	0,70	0,0467	0,0036	0,97	0,0654	0,0053	0,98	0,0654	0,0083	1,44	0,0748	0,0066	1,44	0,0748	0,0104									
A02-	Klagenfurt Flughafen	Klagenfurt Nord	0,77	0,0518	0,0025	0,77	0,0518	0,0040	1,08	0,0725	0,0058	1,08	0,0725	0,0092	1,59	0,0828	0,0073	1,60	0,0828	0,0115									
A02-	Klagenfurt Nord	Klagenfurt West	1,33	0,0895	0,0044	1,33	0,0895	0,0069	1,87	0,1253	0,0101	1,87	0,1253	0,0156	2,75	0,1432	0,0127	2,76	0,1432	0,0200									
A02-	Klagenfurt West	Kruppendorf West	0,53	0,0357	0,0017	0,53	0,0357	0,0027	0,74	0,0499	0,0040	0,75	0,0499	0,0063	1,10	0,0571	0,0051	1,10	0,0571	0,0080									
A02-	Kruppendorf West	Pörschach Ost	0,64	0,0430	0,0021	0,64	0,0430	0,0033	0,90	0,0602	0,0048	0,90	0,0602	0,0076	1,32	0,0688	0,0061	1,32	0,0688	0,0096									
A02-	Pörschach Ost	Pörschach West	0,99	0,0669	0,0033	1,00	0,0669	0,0051	1,39	0,0937	0,0075	1,40	0,0937	0,0118	2,06	0,1071	0,0095	2,06	0,1071	0,0149									
A02-	Pörschach West	Velden Ost	0,74	0,0496	0,0024	0,74	0,0496	0,0038	1,03	0,0694	0,0056	1,04	0,0694	0,0088	1,52	0,0793	0,0070	1,53	0,0793	0,0111									
A02-	Velden Ost	Velden West	0,79	0,0534	0,0026	0,79	0,0534	0,0041	1,11	0,0747	0,0060	1,12	0,0747	0,0094	1,64	0,0854	0,0076	1,65	0,0854	0,0119									
A02-	Velden West	Wernberg	1,31	0,0882	0,0045	1,31	0,0882	0,0068	1,93	0,1293	0,0099	1,85	0,1235	0,0163	2,71	0,1412	0,0125	2,72	0,1412	0,0197									
A02-	Wernberg	KN Villach	0,70	0,0469	0,0023	0,70	0,0469	0,0036	0,98	0,0657	0,0053	0,98	0,0657	0,0083	1,44	0,0750	0,0067	1,45	0,0750	0,0105									
A02-	KN Villach	Villach Faaker See	0,54	0,0365	0,0018	0,54	0,0365	0,0028	0,76	0,0511	0,0041	0,76	0,0511	0,0065	1,12	0,0583	0,0052	1,12	0,0583	0,0081									
A02-	Villach Faaker See	Villach Warmbad	1,24	0,0833	0,0041	1,24	0,0833	0,0064	1,74	0,1166	0,0094	1,74	0,1166	0,0147	2,56	0,1695	0,0118	2,57	0,1695	0,0186									
A02-	Villach Warmbad	Hermagor	2,24	0,1510	0,0074	2,25	0,1510	0,0116	3,15	0,2114	0,0170	3,16	0,2114	0,0267	4,64	0,2416	0,0214	4,66	0,2416	0,0337									
A02-	Hermagor	Arnoldstein	0,53	0,0360	0,0018	0,54	0,0360	0,0028	0,75	0,0504	0,0040	0,75	0,0504	0,0064	1,11	0,0575	0,0051	1,11	0,0575	0,0080									
A02-	Arnoldstein	Staatsgrenze Arnoldstein	0,82	0,0551	0,0027	0,82	0,0551	0,0042	1,15	0,0772	0,0062	1,15	0,0772	0,0098	1,70	0,0882	0,0078	1,70	0,0882	0,0123									
A03-	KN Guntramsdorf	Münchendorf/Achau	0,21	0,0143	0,0007	0,21	0,0143	0,0011	0,30	0,0200	0,0016	0,30	0,0200	0,0025	0,44	0,0229	0,0020	0,44	0,0229	0,0032									
A03-	Münchendorf/Achau	Ebreichsdorf Nord	0,90	0,0603	0,0029	0,90	0,0603	0,0046	1,26	0,0844	0,0068	1,26	0,0844	0,0107	1,85	0,0964	0,0086	1,86	0,0964	0,0134									
A03-	Ebreichsdorf Nord	Ebreichsdorf West	0,73	0,0492	0,0024	0,73	0,0492	0,0038	1,03	0,0689	0,0055	1,03	0,0689	0,0087	1,51	0,0787	0,0070	1,52	0,0787	0,0110									
A03-	Ebreichsdorf West	Pottendorf	0,96	0,0645	0,0032	0,96	0,0645	0,0050	1,35	0,0904	0,0073	1,35	0,0904	0,0114	1,98	0,1033	0,0092	1,99	0,1033	0,0144									
A03-	Pottendorf	Hornstein	1,57	0,1060	0,0052	1,58	0,1060	0,0082	2,21	0,1483	0,0119	2,22	0,1483	0,0187	3,26	0,1695	0,0150	3,27	0,1695	0,0236									
A03-	Hornstein	Müllendorf	1,03	0,0694	0,0034	1,03	0,0694	0,0053	1,45	0,0972	0,0078	1,45	0,0972	0,0123	2,14	0,1111	0,0099	2,14	0,1111	0,0155									
A03-	Müllendorf	KN Eisenstadt	0,86	0,0580	0,0028	0,86	0,0580	0,0045	1,21	0,0813	0,0065	1,21	0,0813	0,0103	1,78	0,0929	0,0082	1,79	0,0929	0,0129									
A031	KN Eisenstadt	Siegendorf	0,68	0,0458	0,0022	0,68	0,0458	0,0035	0,95	0,0641	0,0052	0,96	0,0641	0,0081	1,41	0,0732	0,0065	1,41	0,0732	0,0102									
A041	Stadionbrücke	KN Wien Prater	0,12	0,0084	0,0004	0,13	0,0084	0,0006	0,18	0,0118	0,0009	0,18	0,0118	0,0015	0,26	0,0135	0,0012	0,26	0,0135	0,0019									
A04-	KN Wien Prater	Alt-Simmering	0,27	0,0183	0,0009	0,27	0,0183	0,0014	0,38	0,0256	0,0021	0,38	0,0256	0,0032	0,56	0,0293	0,0026	0,56	0,0293	0,0041									
A04-	Alt-Simmering	Wien 7. Haidequerstraße	0,21	0,0138	0,0007	0,21	0,0138	0,0011	0,29	0,0194	0,0016	0,29	0,0194	0,0024	0,43	0,0221	0,0020	0,43	0,0221	0,0031									
A04-	Wien 7. Haidequerstraße	Wien Simmeringer Haide	0,38	0,0258	0,0013	0,38	0,0258	0,0020	0,54	0,0362	0,0029	0,54	0,0362	0,0043	0,79	0,0413	0,0037	0,80	0,0413	0,0058									
A04-	Wien Simmeringer Haide	KN Schwechat	0,77	0,0521	0,0025	0,78	0,0521	0,0040	1,09	0,0729	0,0059	1,09	0,0729	0,0092	1,60	0,0833	0,0074	1,60	0,0833	0,0116									
A04-	KN Schwechat	Flughafen Wien Schwechat	1,12	0,0752	0,0037	1,12	0,0752	0,0058	1,57	0,1053	0,0085	1,57	0,1053	0,0133	2,31	0,1203	0,0107	2,32	0,1203	0,0168									
A04-	Flughafen Wien Schwechat	Fischamend	1,25	0,0842	0,0041	1,25	0,0842	0,0065	1,76	0,1179	0,0095	1,76	0,1179	0,0149	2,59	0,1347	0,0120	2,60	0,1347	0,0188									
A04-	Fischamend	Bruck/Leitha West	2,74	0,1846	0,0090	2,75	0,1846	0,0142	3,85	0,2585	0,0208	3,86	0,2585	0,0327	5,68	0,2954	0,0262	5,69	0,2954	0,0412									
A04-	Bruck/Leitha West	Bruck/Leitha Ost	0,91	0,0613	0,0030	0,91	0,0613	0,0047	1,28	0,0858	0,0069	1,28	0,0858	0,0108	1,89	0,0981	0,0087	1,89	0,0981	0,0137									
A04-	Bruck/Leitha Ost	KN Bruckneudorf	0,57	0,0383	0,0019	0,57	0,0383	0,0029	0,80	0,0536	0,0043	0,80	0,0536	0,0068	1,18	0,0612	0,0054	1,18	0,0612	0,0085									
A04-	KN Bruckneudorf	Parndorf	0,37	0,0246	0,0012	0,37	0,0246	0,0019	0,51	0,0345	0,0028	0,52	0,0345	0,0044	0,76	0,0394	0,0035	0,76	0,0394	0,0055									
A04-	Parndorf	Neusiedl	0,71	0,0476	0,0023	0,71	0,0476	0,0037	0,99	0,0667	0,0054	1,00	0,0667	0,0084	1,46	0,0762	0,0068	1,47	0,0762	0,0106									
A04-	Neusiedl	Neusiedl/Gewerbepark	0,16	0,0110	0,0005	0,16	0,0110	0,0008	0,23	0,0155	0,0012	0,23	0,0155	0,0020	0,34	0,0177	0,0016	0,34	0,0177	0,0025									
A04-	Neusiedl/Gewerbepark	Weiden/Gols	1,47	0,0988	0,0048	1,47	0,0988	0,0076	2,06	0,1383	0,0111	2,07	0,1383	0,0175	3,04	0,1580	0,0140	3,04	0,1580	0,0220									
A04-	Weiden/Gols	Mönchhof	1,07	0,0720	0,0035	1,07	0,0720	0,0055	1,50	0,1009	0,0081	1,51	0,1009	0,0127	2,22	0,1153	0,0102	2,22	0,1153	0,0161									
A04-	Mönchhof	Nickelsdorf	1,68	0,1129	0,0055	1,68	0,1129	0,0087	2,35	0,1580	0,0127	2,36	0,1580	0,0200	3,47	0,1806	0,0160	3,48	0,1806	0,0252									
A04-	Nickelsdorf	Staatsgrenze Nickelsdorf	0,30	0,0200	0,0010	0,30	0,0200	0,0015	0,42	0,0280	0,0023	0,42	0,0280	0,0035	0,61	0,0320	0,0028	0,62	0,0320	0,0045									
A05-	KN Eibesbrunn	Wolkersdorf Süd	0,58	0,0389	0,0019	0,58	0,0389	0,0030	0,81	0,0545	0,0044	0,81	0,0545	0,0069	1,20	0,0623	0,0055	1,20	0,0623	0,0087									
A05-	Wolkersdorf Süd	Ulrichskirchen	0,63	0,0421	0,0021	0,63	0,0421	0,0032	0,88	0,0589	0,0047	0,88	0,0589	0,0074	1,29	0,0673	0,0060	1,30	0,0673										

STR-KENNZAHL	MAUTABSCHNITT VON	MAUTABSCHNITT BIS	EURO V Kat 2						EURO V Kat 3						EURO V Kat 4					
			Tag			Nacht			Tag			Nacht			Tag			Nacht		
			Ges	Luft	Lärm	Ges	Luft	Lärm	Ges	Luft	Lärm	Ges	Luft	Lärm	Ges	Luft	Lärm	Ges	Luft	Lärm
A08-	Wels-Wirtschaftspark	KN Wels	0,67	0,0451	0,0022	0,67	0,0451	0,0035	0,94	0,0632	0,0051	0,94	0,0632	0,0080	1,39	0,0722	0,0064	1,39	0,0722	0,0101
A08-	KN Wels	Pichl/Bad Schallerbach	0,92	0,0620	0,0030	0,92	0,0620	0,0048	1,29	0,0868	0,0070	1,30	0,0868	0,0110	1,91	0,0993	0,0088	1,91	0,0993	0,0138
A08-	Pichl/Bad Schallerbach	Meggenhofen Gallsbach	2,33	0,1567	0,0077	2,33	0,1567	0,0121	3,27	0,2194	0,0176	3,28	0,2194	0,0277	4,82	0,2508	0,0223	4,83	0,2508	0,0350
A08-	Meggenhofen Gallsbach	Haag am Hausruck	2,54	0,1708	0,0084	2,54	0,1708	0,0131	3,56	0,2392	0,0192	3,57	0,2392	0,0302	5,25	0,2733	0,0243	5,27	0,2733	0,0381
A08-	Haag am Hausruck	Ried im Innkreis	2,32	0,1559	0,0076	2,32	0,1559	0,0120	3,25	0,2183	0,0176	3,26	0,2183	0,0276	4,79	0,2494	0,0221	4,81	0,2494	0,0348
A08-	Ried im Innkreis	Ort im Innkreis	2,49	0,1673	0,0082	2,49	0,1673	0,0129	3,49	0,2343	0,0188	3,50	0,2343	0,0296	5,14	0,2677	0,0238	5,16	0,2677	0,0373
A08-	Ort im Innkreis	Schärding Suben	1,88	0,1263	0,0062	1,88	0,1263	0,0097	2,63	0,1768	0,0142	2,64	0,1768	0,0223	3,85	0,2021	0,0179	3,89	0,2021	0,0282
A08-	Schärding Suben	Staatsgrenze Suben	0,47	0,0319	0,0016	0,48	0,0319	0,0025	0,67	0,0447	0,0036	0,67	0,0447	0,0056	0,98	0,0511	0,0045	0,98	0,0511	0,0071
A09-	KN Voralpenkreuz	Ried im Traunkreis	1,17	0,0787	0,0039	1,17	0,0787	0,0061	1,64	0,1101	0,0089	1,65	0,1101	0,0139	2,42	0,1259	0,0112	2,42	0,1259	0,0175
A09-	Ried im Traunkreis	Inzersdorf Kirchdorf	2,19	0,1476	0,0072	2,20	0,1476	0,0114	3,08	0,2066	0,0166	3,09	0,2066	0,0261	4,54	0,2361	0,0209	4,55	0,2361	0,0329
A09-	Inzersdorf Kirchdorf	Klaus	2,67	0,1798	0,0088	2,68	0,1798	0,0138	3,75	0,2517	0,0202	3,76	0,2517	0,0318	5,53	0,2876	0,0255	5,54	0,2876	0,0401
A09-	Klaus	St. Pankratz	1,70	0,1143	0,0056	1,70	0,1143	0,0088	2,38	0,1600	0,0129	2,39	0,1600	0,0229	3,51	0,1828	0,0162	3,52	0,1828	0,0255
A09-	St. Pankratz	Roßleiten Windischgarsten	2,37	0,1594	0,0078	2,37	0,1594	0,0123	3,32	0,2232	0,0179	3,33	0,2232	0,0282	4,90	0,2551	0,0226	4,91	0,2551	0,0356
A09-	Roßleiten Windischgarsten	Gleinkerau	1,11	0,0749	0,0037	1,12	0,0749	0,0058	1,56	0,1049	0,0084	1,57	0,1049	0,0133	2,30	0,1199	0,0106	2,31	0,1199	0,0167
A09-	Gleinkerau	Spital am Pyhrn	0,84	0,0565	0,0028	0,84	0,0565	0,0043	1,18	0,0791	0,0051	1,18	0,0791	0,0100	1,74	0,0904	0,0080	1,74	0,0904	0,0126
A09-	Spital am Pyhrn	Ardning / Admont	4,62	0,1438	0,0070	4,63	0,1438	0,0111	6,48	0,2013	0,0162	6,49	0,2013	0,0254	9,65	0,2301	0,0204	9,66	0,2301	0,0321
A09-	Ardning / Admont	Liezen	0,49	0,0328	0,0016	0,49	0,0328	0,0025	0,68	0,0459	0,0037	0,69	0,0459	0,0058	1,01	0,0524	0,0047	1,01	0,0524	0,0073
A09-	Liezen	Rottenmann	1,02	0,0685	0,0034	1,02	0,0685	0,0053	1,43	0,0959	0,0077	1,43	0,0959	0,0121	2,11	0,1096	0,0097	2,11	0,1096	0,0153
A09-	Rottenmann	Trieben	2,54	0,1707	0,0084	2,54	0,1707	0,0131	3,56	0,2390	0,0192	3,57	0,2390	0,0302	5,25	0,2732	0,0242	5,26	0,2732	0,0381
A09-	Trieben	Treglwang	2,06	0,1388	0,0068	2,07	0,1388	0,0107	2,89	0,1943	0,0156	2,90	0,1943	0,0246	4,27	0,2221	0,0197	4,28	0,2221	0,0310
A09-	Treglwang	Kalwang	2,77	0,1865	0,0091	2,78	0,1865	0,0143	3,89	0,2612	0,0210	3,90	0,2612	0,0330	5,74	0,2985	0,0265	5,75	0,2985	0,0416
A09-	Kalwang	Mautern	1,29	0,0869	0,0043	1,29	0,0869	0,0067	1,81	0,1216	0,0098	1,82	0,1216	0,0154	2,67	0,1390	0,0123	2,68	0,1390	0,0194
A09-	Mautern	Kammern	1,45	0,0977	0,0048	1,45	0,0977	0,0075	2,04	0,1368	0,0110	2,04	0,1368	0,0173	3,00	0,1563	0,0139	3,01	0,1563	0,0218
A09-	Kammern	Traboch	1,52	0,1022	0,0050	1,52	0,1022	0,0079	2,10	0,1430	0,0115	2,10	0,1430	0,0181	3,14	0,1635	0,0145	3,15	0,1635	0,0228
A09-	Traboch	Terminal St. Michael	0,30	0,0201	0,0010	0,30	0,0201	0,0015	0,42	0,0281	0,0023	0,42	0,0281	0,0035	0,62	0,0321	0,0028	0,62	0,0321	0,0045
A09-	Terminal St. Michael	KN St. Michael	0,56	0,0376	0,0018	0,56	0,0376	0,0029	0,78	0,0527	0,0042	0,79	0,0527	0,0067	1,16	0,0602	0,0053	1,16	0,0602	0,0084
A09-	KN St. Michael	Übelbach	11,26	0,3502	0,0171	11,27	0,3502	0,0269	15,79	0,4903	0,0394	15,81	0,4903	0,0620	23,49	0,5604	0,0497	23,52	0,5604	0,0781
A09-	Übelbach	KN Peggau Deutschfeistritz	1,72	0,1158	0,0057	1,72	0,1158	0,0089	2,42	0,1622	0,0130	2,42	0,1622	0,0205	3,56	0,1854	0,0164	3,57	0,1854	0,0258
A09-	KN Peggau Deutschfeistritz	Gratkorn Nord	0,82	0,0549	0,0027	0,82	0,0549	0,0042	1,14	0,0768	0,0062	1,15	0,0768	0,0097	1,69	0,0878	0,0078	1,69	0,0878	0,0122
A09-	Gratkorn Nord	Gratkorn Süd	0,90	0,0603	0,0030	0,90	0,0603	0,0046	1,26	0,0844	0,0068	1,26	0,0844	0,0101	1,85	0,0964	0,0086	1,86	0,0964	0,0134
A09-	Gratkorn Süd	Graz Nord	0,20	0,0134	0,0007	0,20	0,0134	0,0010	0,28	0,0187	0,0015	0,28	0,0187	0,0024	0,41	0,0214	0,0019	0,41	0,0214	0,0030
A09-	Graz Nord	Graz Webling	2,27	0,1528	0,0075	2,27	0,1528	0,0118	3,19	0,2139	0,0172	3,20	0,2139	0,0270	4,70	0,2444	0,0217	4,71	0,2444	0,0341
A09-	Graz Webling	Seiersberg	0,60	0,0406	0,0020	0,60	0,0406	0,0031	0,85	0,0569	0,0046	0,85	0,0569	0,0072	1,25	0,0650	0,0058	1,25	0,0650	0,0091
A09-	Seiersberg	KN Graz West	0,30	0,0199	0,0010	0,30	0,0199	0,0015	0,41	0,0278	0,0022	0,42	0,0278	0,0035	0,61	0,0318	0,0028	0,61	0,0318	0,0044
A09-	KN Graz West	Schwarzsee	0,29	0,0196	0,0010	0,29	0,0196	0,0015	0,41	0,0274	0,0022	0,41	0,0274	0,0035	0,60	0,0313	0,0028	0,60	0,0313	0,0044
A09-	Schwarzsee	Schachenwald / IBC Businesscenter	0,33	0,0219	0,0011	0,33	0,0219	0,0017	0,46	0,0307	0,0025	0,46	0,0307	0,0039	0,67	0,0351	0,0031	0,68	0,0351	0,0049
A09-	Schachenwald / IBC Businesscenter	Kalsdorf	0,33	0,0223	0,0011	0,33	0,0223	0,0017	0,46	0,0312	0,0025	0,47	0,0312	0,0039	0,69	0,0356	0,0032	0,69	0,0356	0,0050
A09-	Kalsdorf	Werndorf Terminal	0,83	0,0558	0,0027	0,83	0,0558	0,0043	1,16	0,0781	0,0063	1,17	0,0781	0,0099	1,71	0,0892	0,0079	1,72	0,0892	0,0124
A09-	Werndorf Terminal	Wildon	0,93	0,0623	0,0031	0,93	0,0623	0,0048	1,30	0,0873	0,0070	1,30	0,0873	0,0110	1,92	0,0997	0,0088	1,92	0,0997	0,0139
A09-	Wildon	Hengsberg	0,45	0,0304	0,0015	0,45	0,0304	0,0023	0,63	0,0426	0,0034	0,64	0,0426	0,0054	0,94	0,0487	0,0043	0,94	0,0487	0,0068
A09-	Hengsberg	Lebring	0,80	0,0539	0,0026	0,80	0,0539	0,0041	1,12	0,0755	0,0061	1,13	0,0755	0,0095	1,66	0,0863	0,0077	1,66	0,0863	0,0120
A09-	Lebring	Leibnitz	1,39	0,0933	0,0046	1,39	0,0933	0,0072	1,95	0,1307	0,0105	1,95	0,1307	0,0165	2,87	0,1493	0,0132	2,88	0,1493	0,0208
A09-	Leibnitz	Vogau Straß	1,70	0,1141	0,0056	1,70	0,1141	0,0088	2,38	0,1598	0,0128	2,39	0,1598	0,0202	3,51	0,1826	0,0162	3,52	0,1826	0,0255
A09-	Vogau Straß	Gersdorf	0,82	0,0554	0,0027	0,82	0,0554	0,0043	1,15	0,0775	0,0062	1,16	0,0775	0,0098	1,70	0,0886	0,0079	1,71	0,0886	0,0123
A09-	Gersdorf	Spielfeld	0,43	0,0292	0,0014	0,43	0,0292	0,0022	0,61	0,0408	0,0033	0,61	0,0408	0,0052	0,90	0,0467	0,0041	0,90	0,0467	0,0065
A09-	Spielfeld	Staatsgrenze Spielfeld	0,40	0,0266	0,0013	0,40	0,0266	0,0020	0,55	0,0372	0,0030	0,56	0,0372	0,0047	0,82	0,0426	0,0038	0,82	0,0426	0,0059
A10-	KN Salzburg	Salzburg Süd / Anif	1,60	0,1076	0,0053	1,60	0,1076	0,0083	2,24	0,1506	0,0121	2,25	0,1506	0,0190	3,31	0,1721	0,0153	3,32	0,1721	0,0240
A10-	Salzburg Süd / Anif	Puch Urstein	0,54	0,0365	0,0018	0,54	0,0365	0,0028	0,76	0,0511	0,0041	0,76	0,0511	0,0065	1,12	0,0584	0,0052	1,13	0,0584	0,0081
A10-	Puch Urstein	Hallein	1,12	0,0754	0,0037	1,12	0,0754	0,0058	1,57	0,1055	0,0085	1,58	0,1055	0,0133	2,32	0,1206	0,0107	2,32	0,1206	0,0168
A10-	Hallein	Kuchl	1,24	0,0837	0,0041	1,25	0,0837	0,0064	1,75	0,1172	0,0094	1,75	0,1172	0,0148	2,57					

STR-KENNZAHL	MAUTABSCHNITT VON	MAUTABSCHNITT BIS	EURO V Kat 2						EURO V Kat 3						EURO V Kat 4					
			Tag			Nacht			Tag			Nacht			Tag			Nacht		
			Ges	Luft	Lärm	Ges	Luft	Lärm	Ges	Luft	Lärm	Ges	Luft	Lärm	Ges	Luft	Lärm	Ges	Luft	Lärm
A12-	Wörgl West	Kramsach Rattenberg Brixlegg	3,03	0,0000	0,0000	3,03	0,0000	0,0000	4,25	0,0000	0,0000	4,25	0,0000	0,0000	6,37	0,0000	0,0000	6,37	0,0000	0,0000
A12-	Kramsach Rattenberg Brixlegg	Wiesing Achensee Zillertal	1,86	0,0000	0,0000	1,86	0,0000	0,0000	2,61	0,0000	0,0000	2,61	0,0000	0,0000	3,91	0,0000	0,0000	3,91	0,0000	0,0000
A12-	Wiesing Achensee Zillertal	Jenbach	0,74	0,0000	0,0000	0,74	0,0000	0,0000	1,03	0,0000	0,0000	1,03	0,0000	0,0000	1,55	0,0000	0,0000	1,55	0,0000	0,0000
A12-	Jenbach	Schwaz	1,62	0,0000	0,0000	1,62	0,0000	0,0000	2,27	0,0000	0,0000	2,27	0,0000	0,0000	3,41	0,0000	0,0000	3,41	0,0000	0,0000
A12-	Schwaz	Vomp	0,93	0,0000	0,0000	0,93	0,0000	0,0000	1,30	0,0000	0,0000	1,30	0,0000	0,0000	1,95	0,0000	0,0000	1,95	0,0000	0,0000
A12-	Vomp	Wattens	1,91	0,0000	0,0000	1,91	0,0000	0,0000	2,68	0,0000	0,0000	2,68	0,0000	0,0000	4,02	0,0000	0,0000	4,02	0,0000	0,0000
A12-	Wattens	Hall/Tirol Mitte	1,70	0,0000	0,0000	1,70	0,0000	0,0000	2,38	0,0000	0,0000	2,38	0,0000	0,0000	3,56	0,0000	0,0000	3,56	0,0000	0,0000
A12-	Hall/Tirol Mitte	Hall/Tirol West	0,68	0,0000	0,0000	0,68	0,0000	0,0000	0,96	0,0000	0,0000	0,96	0,0000	0,0000	1,43	0,0000	0,0000	1,43	0,0000	0,0000
A12-	Hall/Tirol West	A12 Innsbruck Ost	0,75	0,0000	0,0000	0,75	0,0000	0,0000	1,06	0,0000	0,0000	1,06	0,0000	0,0000	1,58	0,0000	0,0000	1,58	0,0000	0,0000
A12-	A12 Innsbruck Ost	Innsbruck Mitte	0,50	0,0081	0,0004	0,50	0,0081	0,0006	0,70	0,0113	0,0009	0,70	0,0113	0,0014	1,05	0,0130	0,0011	1,05	0,0130	0,0018
A12-	Innsbruck Mitte	A12 Innsbruck West	0,68	0,0458	0,0022	0,68	0,0458	0,0035	0,95	0,0641	0,0052	0,95	0,0641	0,0081	1,41	0,0732	0,0065	1,41	0,0732	0,0102
A12-	A12 Innsbruck West	Innsbruck Kranebitten	0,89	0,0600	0,0029	0,89	0,0600	0,0046	1,25	0,0840	0,0068	1,25	0,0840	0,0106	1,84	0,0960	0,0085	1,84	0,0960	0,0134
A12-	Innsbruck Kranebitten	Zirl Ost Garmisch Seefeld	1,03	0,0696	0,0034	1,04	0,0696	0,0054	1,45	0,0974	0,0078	1,46	0,0974	0,0123	2,14	0,1114	0,0099	2,15	0,1114	0,0155
A12-	Zirl Ost Garmisch Seefeld	Zirl West	0,65	0,0435	0,0021	0,65	0,0435	0,0033	0,91	0,0610	0,0049	0,91	0,0610	0,0077	1,34	0,0697	0,0062	1,34	0,0697	0,0097
A12-	Zirl West	Petttau	1,16	0,0780	0,0038	1,16	0,0780	0,0060	1,63	0,1092	0,0088	1,63	0,1092	0,0138	2,40	0,1248	0,0111	2,40	0,1248	0,0174
A12-	Petttau	Telfs Ost	1,17	0,0788	0,0039	1,17	0,0788	0,0061	1,64	0,1104	0,0089	1,65	0,1104	0,0139	2,42	0,1261	0,0112	2,43	0,1261	0,0176
A12-	Telfs Ost	Telfs West	0,57	0,0385	0,0019	0,57	0,0385	0,0030	0,80	0,0539	0,0043	0,81	0,0539	0,0068	1,18	0,0616	0,0055	1,19	0,0616	0,0086
A12-	Telfs West	Mötz Reutte	1,85	0,1244	0,0061	1,85	0,1244	0,0096	2,59	0,1742	0,0140	2,60	0,1742	0,0220	3,83	0,1991	0,0177	3,84	0,1991	0,0278
A12-	Mötz Reutte	Haiming Ötztal	2,15	0,1447	0,0071	2,15	0,1447	0,0111	3,02	0,2026	0,0163	3,03	0,2026	0,0256	4,45	0,2315	0,0205	4,46	0,2315	0,0323
A12-	Haiming Ötztal	Imst	1,71	0,1152	0,0056	1,72	0,1152	0,0089	2,40	0,1613	0,0130	2,41	0,1613	0,0204	3,54	0,1843	0,0164	3,55	0,1843	0,0257
A12-	Imst	Imst Au	0,29	0,0195	0,0010	0,29	0,0195	0,0015	0,41	0,0273	0,0022	0,41	0,0273	0,0035	0,60	0,0312	0,0028	0,60	0,0312	0,0044
A12-	Imst Au	Mis	0,62	0,0419	0,0024	0,62	0,0419	0,0032	0,87	0,0587	0,0047	0,88	0,0587	0,0074	1,29	0,0670	0,0059	1,29	0,0670	0,0093
A12-	Mis	Mis Schönwies	1,00	0,0675	0,0033	1,00	0,0675	0,0052	1,41	0,0945	0,0076	1,41	0,0945	0,0119	2,08	0,1080	0,0096	2,08	0,1080	0,0151
A12-	Mis Schönwies	KN Oberinntal	0,89	0,0598	0,0029	0,89	0,0598	0,0046	1,25	0,0837	0,0067	1,25	0,0837	0,0106	1,84	0,0956	0,0085	1,84	0,0956	0,0133
A12-	KN Oberinntal	Zams	0,23	0,0157	0,0008	0,23	0,0157	0,0012	0,33	0,0220	0,0018	0,33	0,0220	0,0028	0,48	0,0252	0,0022	0,48	0,0252	0,0035
A122	KN Oberinntal	Fließ	1,66	0,1118	0,0055	1,66	0,1118	0,0086	2,33	0,1566	0,0126	2,34	0,1566	0,0198	3,44	0,1789	0,0159	3,45	0,1789	0,0249
A13-	A12 Innsbruck Ost	A13 Innsbruck Süd	2,38	0,0000	0,0000	2,38	0,0000	0,0000	3,33	0,0000	0,0000	3,33	0,0000	0,0000	5,01	0,0000	0,0000	9,22	0,0000	0,0000
A13-	A13 Innsbruck Süd	Zenzenhof	0,95	0,0000	0,0000	0,95	0,0000	0,0000	1,33	0,0000	0,0000	1,33	0,0000	0,0000	2,00	0,0000	0,0000	4,00	0,0000	0,0000
A13-	Zenzenhof	Igls Patsch	1,76	0,0000	0,0000	1,76	0,0000	0,0000	2,46	0,0000	0,0000	2,46	0,0000	0,0000	3,70	0,0000	0,0000	7,40	0,0000	0,0000
A13-	Igls Patsch	Schönberg Stubaital	1,90	0,0000	0,0000	1,90	0,0000	0,0000	2,67	0,0000	0,0000	2,67	0,0000	0,0000	4,00	0,0000	0,0000	8,00	0,0000	0,0000
A13-	Schönberg Stubaital	Matrei Steinach	6,01	0,0000	0,0000	6,01	0,0000	0,0000	8,41	0,0000	0,0000	8,41	0,0000	0,0000	12,62	0,0000	0,0000	25,24	0,0000	0,0000
A13-	Matrei Steinach	Nösslach	4,83	0,0000	0,0000	4,83	0,0000	0,0000	6,77	0,0000	0,0000	6,77	0,0000	0,0000	10,15	0,0000	0,0000	20,30	0,0000	0,0000
A13-	Nösslach	Brenner-Nord	4,34	0,0000	0,0000	4,34	0,0000	0,0000	6,07	0,0000	0,0000	6,07	0,0000	0,0000	9,11	0,0000	0,0000	18,22	0,0000	0,0000
A13-	Brenner-Nord	Staatsgrenze Brennerpass	0,86	0,0000	0,0000	0,86	0,0000	0,0000	1,20	0,0000	0,0000	1,20	0,0000	0,0000	1,80	0,0000	0,0000	3,60	0,0000	0,0000
A131	A12 Innsbruck West	A13 Innsbruck Süd	1,52	0,0149	0,0007	1,52	0,0149	0,0011	2,14	0,0208	0,0017	2,14	0,0208	0,0026	3,20	0,0238	0,0021	5,94	0,0238	0,0033
A14-	Staatsgrenze Hörbranz	Hörbranz Lochau	0,27	0,0180	0,0009	0,27	0,0180	0,0014	0,38	0,0252	0,0020	0,38	0,0252	0,0032	0,55	0,0289	0,0026	0,56	0,0289	0,0040
A14-	Hörbranz Lochau	KN Bregenz	1,65	0,1108	0,0054	1,65	0,1108	0,0085	2,31	0,1551	0,0125	2,32	0,1551	0,0196	3,41	0,1773	0,0157	3,42	0,1773	0,0247
A14-	KN Bregenz	Lauterach Wolfurt	0,08	0,0056	0,0003	0,08	0,0056	0,0004	0,12	0,0078	0,0006	0,12	0,0078	0,0010	0,17	0,0089	0,0008	0,17	0,0089	0,0012
A14-	Lauterach Wolfurt	Wolfurt Lauterach	0,73	0,0493	0,0024	0,73	0,0493	0,0038	1,03	0,0690	0,0056	1,03	0,0690	0,0087	1,52	0,0789	0,0070	1,52	0,0789	0,0110
A14-	Wolfurt Lauterach	Dornbirn Nord Bregenzerwald	0,28	0,0191	0,0009	0,28	0,0191	0,0015	0,40	0,0267	0,0021	0,40	0,0267	0,0034	0,59	0,0305	0,0027	0,59	0,0305	0,0043
A14-	Dornbirn Nord Bregenzerwald	Dornbirn Süd Lustenau	0,79	0,0533	0,0026	0,79	0,0533	0,0041	1,11	0,0746	0,0060	1,11	0,0746	0,0094	1,64	0,0853	0,0076	1,64	0,0853	0,0119
A14-	Dornbirn Süd Lustenau	Rheintal Mitte	0,40	0,0266	0,0013	0,40	0,0266	0,0020	0,56	0,0373	0,0030	0,56	0,0373	0,0047	0,82	0,0426	0,0038	0,82	0,0426	0,0059
A14-	Rheintal Mitte	Hohenems	0,72	0,0483	0,0024	0,72	0,0483	0,0037	1,01	0,0677	0,0054	1,01	0,0677	0,0086	1,49	0,0774	0,0069	1,49	0,0774	0,0108
A14-	Hohenems	Altach Götzis	0,73	0,0489	0,0024	0,73	0,0489	0,0038	1,02	0,0684	0,0055	1,02	0,0684	0,0087	1,50	0,0782	0,0069	1,51	0,0782	0,0109
A14-	Altach Götzis	Götzis	0,55	0,0373	0,0018	0,56	0,0373	0,0029	0,78	0,0522	0,0042	0,78	0,0522	0,0066	1,15	0,0596	0,0053	1,15	0,0596	0,0083
A14-	Götzis	Klaus Koblach	0,48	0,0324	0,0016	0,48	0,0324	0,0025	0,67	0,0453	0,0036	0,68	0,0453	0,0057	1,00	0,0518	0,0046	1,00	0,0518	0,0072
A14-	Klaus Koblach	Rankweil	0,85	0,0569	0,0028	0,85	0,0569	0,0044	1,19	0,0797	0,0064	1,19	0,0797	0,0101	1,75	0,0910	0,0081	1,75	0,0910	0,0127
A14-	Rankweil	Feldkirch Frastanz	1,20	0,0811	0,0040	1,21	0,0811	0,0062	1,69	0,1135	0,0091	1,70	0,1135	0,0143	2,49	0,1297	0,0115	2,50	0,1297	0,0181
A14-	Feldkirch Frastanz	Nenzing Bludesch	1,90	0,1282	0,0063	1,91	0,1282	0,0099	2,67	0,1794	0,0144	2,68	0,1794	0,0227	3,94	0,2051	0,0182	3,95	0,2051	0,0286
A14-	Nenzing Bludesch	Bludenz Nüziders	1,41	0,0952	0,0047	1,42	0,0952													

STR-KENNZAHL	MAUTABSCHNITT VON	MAUTABSCHNITT BIS	EURO V Kat 2									EURO V Kat 3									EURO V Kat 4								
			Tarif									Tarif									Tarif								
			Tag			Nacht			Tag			Nacht			Tag			Nacht			Tag			Nacht					
			Ges	Luft	Lärm	Ges	Luft	Lärm	Ges	Luft	Lärm	Ges	Luft	Lärm	Ges	Luft	Lärm	Ges	Luft	Lärm	Ges	Luft	Lärm	Ges	Luft	Lärm			
A23-	Favoriten	KN Gürtel Landstraßer Hauptstraße	0,57	0,0381	0,0019	0,57	0,0381	0,0029	0,79	0,0533	0,0043	0,80	0,0533	0,0067	1,17	0,0609	0,0054	1,17	0,0609	0,0085									
A23-	KN Gürtel Landstraßer Hauptstraße	St. Marx	0,21	0,0145	0,0007	0,22	0,0145	0,0011	0,30	0,0202	0,0016	0,30	0,0202	0,0026	0,44	0,0231	0,0021	0,45	0,0231	0,0032									
A23-	St. Marx	KN Wien Prater	0,18	0,0123	0,0006	0,18	0,0123	0,0009	0,26	0,0172	0,0014	0,26	0,0172	0,0022	0,38	0,0196	0,0017	0,38	0,0196	0,0027									
A23-	KN Wien Prater	Handelskai	0,40	0,0272	0,0013	0,41	0,0272	0,0021	0,57	0,0381	0,0031	0,56	0,0381	0,0048	0,84	0,0436	0,0039	0,84	0,0436	0,0061									
A23-	Handelskai	KN Wien Kaisermühlen	0,19	0,0125	0,0006	0,19	0,0125	0,0010	0,26	0,0174	0,0014	0,26	0,0174	0,0022	0,38	0,0199	0,0018	0,38	0,0199	0,0028									
A23-	KN Wien Kaisermühlen	Groß Enzersdorf Stadlau	0,51	0,0342	0,0017	0,51	0,0342	0,0026	0,71	0,0478	0,0038	0,71	0,0478	0,0060	1,05	0,0547	0,0049	1,05	0,0547	0,0076									
A23-	Groß Enzersdorf Stadlau	Hirschstetten	0,28	0,0192	0,0009	0,29	0,0192	0,0015	0,40	0,0268	0,0022	0,40	0,0268	0,0034	0,59	0,0307	0,0027	0,59	0,0307	0,0043									
A233	KN Gürtel Landstraßer Hauptstraße	Wien Gürtel	0,17	0,0112	0,0005	0,17	0,0112	0,0009	0,23	0,0157	0,0013	0,23	0,0157	0,0020	0,34	0,0179	0,0016	0,34	0,0179	0,0025									
A25-	KN A1/A25 Passau Wels	Weißkirchen	1,87	0,1261	0,0062	1,88	0,1261	0,0097	2,63	0,1765	0,0142	2,64	0,1765	0,0223	3,88	0,2017	0,0179	3,89	0,2017	0,0281									
A25-	Weißkirchen	Marchtrenk Wels Ost	0,67	0,0449	0,0022	0,67	0,0449	0,0035	0,94	0,0629	0,0051	0,94	0,0629	0,0079	1,38	0,0719	0,0064	1,38	0,0719	0,0100									
A25-	Marchtrenk Wels Ost	ÖBB Terminal Wels	0,18	0,0121	0,0006	0,18	0,0121	0,0009	0,25	0,0169	0,0014	0,25	0,0169	0,0021	0,37	0,0193	0,0017	0,37	0,0193	0,0027									
A25-	ÖBB Terminal Wels	Wels Nord	0,86	0,0579	0,0028	0,86	0,0579	0,0045	1,21	0,0811	0,0065	1,21	0,0811	0,0102	1,78	0,0927	0,0082	1,79	0,0927	0,0129									
A25-	Wels Nord	KN Wels	0,61	0,0412	0,0020	0,61	0,0412	0,0032	0,86	0,0577	0,0046	0,86	0,0577	0,0073	1,27	0,0659	0,0059	1,27	0,0659	0,0092									
S01-	KN Vösendorf	Vorarlberger Allee	0,45	0,0306	0,0015	0,46	0,0306	0,0024	0,64	0,0428	0,0034	0,64	0,0428	0,0054	0,94	0,0489	0,0043	0,94	0,0489	0,0068									
S01-	Vorarlberger Allee	Laxenburger Str.	0,24	0,0160	0,0008	0,24	0,0160	0,0012	0,33	0,0225	0,0018	0,34	0,0225	0,0028	0,49	0,0257	0,0023	0,49	0,0257	0,0036									
S01-	Laxenburger Str.	Güterzentrum Wien Süd	0,30	0,0199	0,0010	0,30	0,0199	0,0015	0,41	0,0278	0,0022	0,42	0,0278	0,0035	0,61	0,0318	0,0028	0,61	0,0318	0,0044									
S01-	Güterzentrum Wien Süd	Rothneusiedl	0,19	0,0129	0,0006	0,19	0,0129	0,0010	0,27	0,0181	0,0015	0,27	0,0181	0,0023	0,40	0,0207	0,0018	0,40	0,0207	0,0029									
S01-	Rothneusiedl	KN Rustenfeld	0,45	0,0302	0,0015	0,45	0,0302	0,0023	0,63	0,0423	0,0034	0,63	0,0423	0,0054	0,93	0,0484	0,0043	0,93	0,0484	0,0067									
S01-	KN Rustenfeld	Rannersdorf	0,63	0,0424	0,0021	0,63	0,0424	0,0033	0,88	0,0594	0,0048	0,89	0,0594	0,0075	1,30	0,0679	0,0060	1,31	0,0679	0,0095									
S011	KN Rustenfeld	Leopoldsdorf (B16)	0,28	0,0188	0,0009	0,28	0,0188	0,0014	0,39	0,0263	0,0021	0,39	0,0263	0,0033	0,58	0,0301	0,0027	0,58	0,0301	0,0042									
S01-	Rannersdorf	Schwechat Süd	0,49	0,0332	0,0016	0,49	0,0332	0,0026	0,69	0,0464	0,0037	0,69	0,0464	0,0059	1,02	0,0531	0,0047	1,02	0,0531	0,0074									
S01-	Schwechat Süd	Schwechat Ost	0,28	0,0190	0,0009	0,28	0,0190	0,0015	0,40	0,0266	0,0021	0,40	0,0266	0,0034	0,58	0,0304	0,0027	0,59	0,0304	0,0042									
S01-	Schwechat Ost	Mannswörth	0,30	0,0201	0,0010	0,30	0,0201	0,0015	0,42	0,0281	0,0023	0,42	0,0281	0,0036	0,62	0,0322	0,0029	0,62	0,0322	0,0045									
S01-	Mannswörth	KN Schwechat	0,11	0,0075	0,0004	0,11	0,0075	0,0006	0,16	0,0106	0,0008	0,16	0,0106	0,0013	0,23	0,0121	0,0011	0,23	0,0121	0,0017									
S01-	Angerner Straße	Seyring	1,05	0,0705	0,0034	1,05	0,0705	0,0054	1,47	0,0986	0,0079	1,47	0,0986	0,0125	2,17	0,1127	0,0100	2,17	0,1127	0,0157									
S01-	Seyring	KN Eibesbrunn	0,88	0,0589	0,0029	0,88	0,0589	0,0045	1,23	0,0825	0,0066	1,23	0,0825	0,0104	1,81	0,0943	0,0084	1,82	0,0943	0,0131									
S01-	KN Eibesbrunn	Hagenbrunn	0,69	0,0464	0,0023	0,69	0,0464	0,0036	0,97	0,0650	0,0052	0,97	0,0650	0,0082	1,43	0,0742	0,0066	1,43	0,0742	0,0104									
S01-	Hagenbrunn	Korneuburg Nord	1,48	0,0993	0,0049	1,48	0,0993	0,0076	2,07	0,1390	0,0112	2,08	0,1390	0,0176	3,05	0,1588	0,0141	3,06	0,1588	0,0221									
S01-	Korneuburg Nord	Korneuburg West	0,60	0,0403	0,0020	0,60	0,0403	0,0031	0,84	0,0564	0,0045	0,84	0,0564	0,0071	1,24	0,0644	0,0057	1,24	0,0644	0,0090									
S01-	Korneuburg West	KN Korneuburg	0,19	0,0128	0,0006	0,19	0,0128	0,0010	0,27	0,0180	0,0014	0,27	0,0180	0,0023	0,39	0,0205	0,0018	0,40	0,0205	0,0029									
S02-	Hirschstetten	Gewerbepark Stadlau	0,21	0,0138	0,0007	0,21	0,0138	0,0011	0,29	0,0193	0,0016	0,29	0,0193	0,0024	0,42	0,0221	0,0020	0,43	0,0221	0,0031									
S02-	Gewerbepark Stadlau	Breitenleer Straße	0,11	0,0077	0,0004	0,11	0,0077	0,0006	0,16	0,0107	0,0009	0,16	0,0107	0,0014	0,24	0,0122	0,0011	0,24	0,0122	0,0017									
S02-	Breitenleer Straße	Rautenweg	0,19	0,0127	0,0006	0,19	0,0127	0,0010	0,26	0,0178	0,0014	0,27	0,0178	0,0022	0,39	0,0203	0,0018	0,39	0,0203	0,0028									
S02-	Rautenweg	Hermann Gebauer Straße	0,21	0,0140	0,0007	0,21	0,0140	0,0011	0,29	0,0195	0,0016	0,29	0,0195	0,0025	0,43	0,0223	0,0020	0,43	0,0223	0,0031									
S02-	Hermann Gebauer Straße	Angerner Straße	0,75	0,0505	0,0025	0,75	0,0505	0,0039	1,05	0,0707	0,0057	1,06	0,0707	0,0089	1,55	0,0808	0,0072	1,56	0,0808	0,0113									
S03-	KN Stockerau/West	Stockerau Nord	0,21	0,0143	0,0007	0,21	0,0143	0,0011	0,30	0,0200	0,0016	0,30	0,0200	0,0025	0,44	0,0228	0,0020	0,44	0,0228	0,0032									
S03-	Stockerau Nord	Sierndorf	1,14	0,0767	0,0038	1,14	0,0767	0,0059	1,60	0,1074	0,0086	1,60	0,1074	0,0136	2,36	0,1227	0,0109	2,36	0,1227	0,0171									
S03-	Sierndorf	Obermallebarn	0,77	0,0515	0,0025	0,77	0,0515	0,0040	1,07	0,0721	0,0058	1,08	0,0721	0,0091	1,58	0,0824	0,0073	1,59	0,0824	0,0115									
S03-	Obermallebarn	Göllersdorf	1,01	0,0680	0,0033	1,01	0,0680	0,0052	1,42	0,0952	0,0077	1,42	0,0952	0,0120	2,09	0,1088	0,0097	2,10	0,1088	0,0152									
S03-	Göllersdorf	Großstelzendorf	0,40	0,0272	0,0013	0,41	0,0272	0,0021	0,57	0,0381	0,0031	0,57	0,0381	0,0048	0,84	0,0436	0,0039	0,84	0,0436	0,0061									
S03-	Großstelzendorf	Hollabrunn Süd	0,97	0,0655	0,0032	0,98	0,0655	0,0050	1,37	0,0917	0,0074	1,37	0,0917	0,0116	2,01	0,1048	0,0093	2,02	0,1048	0,0146									
S03-	Hollabrunn Süd	Hollabrunn Mitte	0,28	0,0187	0,0009	0,28	0,0187	0,0014	0,39	0,0262	0,0021	0,39	0,0262	0,0033	0,58	0,0300	0,0027	0,58	0,0300	0,0042									
S03-	Hollabrunn Mitte	Hollabrunn Nord	0,63	0,0425	0,0021	0,63	0,0425	0,0033	0,89	0,0595	0,0048	0,89	0,0595	0,0075	1,31	0,0680	0,0060	1,31	0,0680	0,0095									
S03-	Hollabrunn Nord	Wullersdorf	1,21	0,0815	0,0040	1,21	0,0815	0,0063	1,70	0,1140	0,0092	1,70	0,1140	0,0144	2,50	0,1303	0,0116	2,51	0,1303	0,0182									
S03-	Wullersdorf	Guntersdorf	0,84	0,0564	0,0028	0,84	0,0564	0,0043	1,18	0,0790	0,0063	1,18	0,0790	0,0100	1,73	0,0902	0,0080	1,74	0,0902	0,0126									
S04-	KN Mattersburg	Sigleß	0,50	0,0339	0,0017	0,50	0,0339	0,0026	0,71	0,0474	0,0038	0,71	0,0474	0,0060	1,04	0,0542	0,0048	1,04	0,0542	0,0076									
S04-	Sigleß	Bad Sauerbrunn	1,18	0,0791	0,0039	1,18	0,0791	0,0061	1,65	0,1108	0,0																		

STR-KENNZAHL	MAUTABSCHNITT VON	MAUTABSCHNITT BIS	EURO V Kat 2						EURO V Kat 3						EURO V Kat 4					
			Tag			Nacht			Tag			Nacht			Tag			Nacht		
			Ges	Luft	Lärm	Ges	Luft	Lärm	Ges	Luft	Lärm	Ges	Luft	Lärm	Ges	Luft	Lärm	Ges	Luft	Lärm
S06-	Leoben Ost	Leoben West	1,13	0,0763	0,0037	1,14	0,0763	0,0059	1,59	0,1069	0,0086	1,60	0,1069	0,0135	2,35	0,1222	0,0108	2,35	0,1222	0,0170
S06-	Leoben West	St. Michael	1,08	0,0725	0,0035	1,08	0,0725	0,0056	1,51	0,1015	0,0082	1,52	0,1015	0,0128	2,23	0,1160	0,0103	2,23	0,1160	0,0162
S06-	St. Michael	KN St. Michael	0,33	0,0220	0,0011	0,33	0,0220	0,0017	0,46	0,0309	0,0025	0,46	0,0309	0,0039	0,68	0,0353	0,0031	0,68	0,0353	0,0049
S10-	Unterweisersdorf	Neumarkt	1,42	0,0958	0,0047	1,43	0,0958	0,0074	2,00	0,1341	0,0108	2,00	0,1341	0,0169	2,94	0,1532	0,0136	2,95	0,1532	0,0214
S10-	Neumarkt	Kefermarkt	0,82	0,0550	0,0027	0,82	0,0550	0,0042	1,15	0,0770	0,0062	1,15	0,0770	0,0097	1,69	0,0880	0,0078	1,70	0,0880	0,0123
S10-	Kefermarkt	Freistadt / Süd	0,88	0,0592	0,0029	0,88	0,0592	0,0046	1,23	0,0828	0,0067	1,24	0,0828	0,0105	1,82	0,0947	0,0084	1,82	0,0947	0,0132
S10-	Freistadt / Süd	Grünbach Sandl	0,93	0,0626	0,0031	0,93	0,0626	0,0048	1,30	0,0876	0,0070	1,31	0,0876	0,0111	1,92	0,1001	0,0089	1,93	0,1001	0,0140
S10-	Grünbach Sandl	Freistadt / Nord	0,26	0,0172	0,0008	0,26	0,0172	0,0013	0,36	0,0241	0,0019	0,36	0,0241	0,0030	0,53	0,0275	0,0024	0,53	0,0275	0,0038
S16-	Zams	Landeck West	1,09	0,0731	0,0036	1,09	0,0731	0,0056	1,52	0,1024	0,0082	1,53	0,1024	0,0129	2,25	0,1170	0,0104	2,25	0,1170	0,0163
S16-	Landeck West	Pians	0,70	0,0468	0,0023	0,70	0,0468	0,0036	0,98	0,0656	0,0053	0,98	0,0656	0,0083	1,44	0,0750	0,0067	1,44	0,0750	0,0105
S16-	Pians	Flirsch	1,38	0,0928	0,0045	1,38	0,0928	0,0071	1,94	0,1300	0,0105	1,94	0,1300	0,0164	2,85	0,1486	0,0132	2,86	0,1486	0,0207
S16-	Flirsch	Schnann am Arlberg	0,87	0,0583	0,0029	0,87	0,0583	0,0045	1,22	0,0816	0,0066	1,22	0,0816	0,0103	1,79	0,0933	0,0083	1,80	0,0933	0,0130
S16-	Schnann am Arlberg	Pettneu	0,63	0,0424	0,0021	0,63	0,0424	0,0033	0,88	0,0593	0,0048	0,89	0,0593	0,0075	1,30	0,0678	0,0060	1,31	0,0678	0,0095
S16-	Pettneu	St. Anton/Arlberg	0,35	0,0236	0,0012	0,35	0,0236	0,0018	0,49	0,0330	0,0027	0,49	0,0330	0,0042	0,73	0,0378	0,0033	0,73	0,0378	0,0053
S16-	St. Anton/Arlberg	Langen/Arlberg	8,68	0,2296	0,0112	8,68	0,2296	0,0177	12,16	0,3214	0,0258	12,17	0,3214	0,0406	18,11	0,3673	0,0326	18,13	0,3673	0,0512
S16-	Langen/Arlberg	Wald/Arlberg	1,12	0,0752	0,0037	1,12	0,0752	0,0058	1,57	0,1053	0,0085	1,57	0,1053	0,0133	2,31	0,1203	0,0107	2,32	0,1203	0,0168
S16-	Wald/Arlberg	Dalaas	1,27	0,0856	0,0042	1,28	0,0856	0,0066	1,79	0,1199	0,0096	1,79	0,1199	0,0152	2,63	0,1370	0,0122	2,64	0,1370	0,0191
S16-	Dalaas	Braz Ost	0,72	0,0485	0,0024	0,72	0,0485	0,0037	1,01	0,0680	0,0055	1,02	0,0680	0,0086	1,49	0,0777	0,0069	1,50	0,0777	0,0108
S16-	Braz Ost	Braz West	0,56	0,0379	0,0019	0,56	0,0379	0,0029	0,79	0,0530	0,0043	0,79	0,0530	0,0067	1,16	0,0606	0,0054	1,17	0,0606	0,0085
S16-	Braz West	Bings	0,76	0,0513	0,0025	0,76	0,0513	0,0039	1,07	0,0719	0,0058	1,07	0,0719	0,0091	1,58	0,0821	0,0073	1,58	0,0821	0,0114
S16-	Bings	Bludenz Montafon	0,36	0,0243	0,0012	0,36	0,0243	0,0019	0,51	0,0340	0,0027	0,51	0,0340	0,0043	0,75	0,0389	0,0034	0,75	0,0389	0,0054
S31-	Eisenstadt Ost	Eisenstadt Süd	0,65	0,0440	0,0022	0,66	0,0440	0,0034	0,92	0,0616	0,0050	0,92	0,0616	0,0078	1,35	0,0704	0,0063	1,36	0,0704	0,0098
S31-	Eisenstadt Süd	Eisenstadt Mitte	0,25	0,0165	0,0008	0,25	0,0165	0,0013	0,34	0,0231	0,0019	0,34	0,0231	0,0029	0,51	0,0264	0,0023	0,51	0,0264	0,0037
S31-	Eisenstadt Mitte	KN Eisenstadt	0,40	0,0272	0,0013	0,40	0,0272	0,0021	0,57	0,0381	0,0031	0,57	0,0381	0,0048	0,84	0,0435	0,0039	0,84	0,0435	0,0061
S31-	KN Eisenstadt	Wulkaprodersdorf	0,54	0,0362	0,0018	0,54	0,0362	0,0028	0,75	0,0507	0,0041	0,76	0,0507	0,0064	1,11	0,0579	0,0051	1,12	0,0579	0,0081
S31-	Wulkaprodersdorf	KN Mattersburg	1,53	0,1028	0,0050	1,53	0,1028	0,0079	2,14	0,1439	0,0116	2,15	0,1439	0,0182	3,16	0,1645	0,0146	3,17	0,1645	0,0229
S31-	KN Mattersburg	Forchtenstein	1,11	0,0744	0,0036	1,11	0,0744	0,0057	1,55	0,1042	0,0084	1,56	0,1042	0,0132	2,29	0,1190	0,0106	2,29	0,1190	0,0166
S31-	Forchtenstein	Siegraben	1,54	0,1040	0,0051	1,55	0,1040	0,0080	2,17	0,1455	0,0117	2,17	0,1455	0,0184	3,20	0,1663	0,0148	3,20	0,1663	0,0232
S31-	Siegraben	Weppersdorf/Kobersdorf	1,86	0,1252	0,0061	1,86	0,1252	0,0096	2,61	0,1753	0,0141	2,62	0,1753	0,0222	3,85	0,2004	0,0178	3,86	0,2004	0,0279
S31-	Weppersdorf/Kobersdorf	Weppersdorf/Markt St. Martin	0,38	0,0257	0,0013	0,38	0,0257	0,0020	0,54	0,0360	0,0029	0,54	0,0360	0,0046	0,79	0,0412	0,0037	0,79	0,0412	0,0057
S31-	Weppersdorf/Markt St. Martin	Neutal	0,88	0,0594	0,0029	0,89	0,0594	0,0046	1,24	0,0832	0,0067	1,24	0,0832	0,0105	1,83	0,0951	0,0084	1,83	0,0951	0,0133
S31-	Neutal	Stoob Süd	0,77	0,0519	0,0025	0,77	0,0519	0,0040	1,08	0,0727	0,0058	1,09	0,0727	0,0092	1,60	0,0831	0,0074	1,60	0,0831	0,0116
S31-	Stoob Süd	Oberpullendorf	0,84	0,0567	0,0028	0,84	0,0567	0,0044	1,18	0,0794	0,0064	1,19	0,0794	0,0100	1,74	0,0907	0,0080	1,75	0,0907	0,0126
S33-	KN St. Pölten	St. Pölten Ost	0,46	0,0308	0,0015	0,46	0,0308	0,0024	0,64	0,0431	0,0035	0,64	0,0431	0,0054	0,95	0,0492	0,0044	0,95	0,0492	0,0069
S33-	St. Pölten Ost	St. Pölten Nord	0,81	0,0544	0,0027	0,81	0,0544	0,0042	1,13	0,0761	0,0061	1,14	0,0761	0,0096	1,67	0,0870	0,0077	1,68	0,0870	0,0121
S33-	St. Pölten Nord	Herzogenburg Süd	0,86	0,0576	0,0028	0,86	0,0576	0,0044	1,20	0,0806	0,0065	1,20	0,0806	0,0102	1,77	0,0921	0,0082	1,78	0,0921	0,0128
S33-	Herzogenburg Süd	Herzogenburg Stadt	0,46	0,0307	0,0015	0,46	0,0307	0,0024	0,64	0,0430	0,0035	0,64	0,0430	0,0054	0,95	0,0492	0,0044	0,95	0,0492	0,0069
S33-	Herzogenburg Stadt	Herzogenburg Nord	0,25	0,0170	0,0008	0,25	0,0170	0,0013	0,36	0,0239	0,0019	0,36	0,0239	0,0030	0,52	0,0273	0,0024	0,53	0,0273	0,0038
S33-	Herzogenburg Nord	Traismauer Süd	1,23	0,0830	0,0041	1,24	0,0830	0,0064	1,73	0,1161	0,0093	1,73	0,1161	0,0147	2,55	0,1327	0,0118	2,56	0,1327	0,0185
S33-	Traismauer Süd	Traismauer Nord	0,63	0,0422	0,0021	0,63	0,0422	0,0032	0,88	0,0591	0,0047	0,88	0,0591	0,0075	1,30	0,0675	0,0060	1,30	0,0675	0,0094
S33-	Traismauer Nord	Jettsdorf	1,06	0,0712	0,0035	1,06	0,0712	0,0055	1,49	0,0997	0,0080	1,49	0,0997	0,0126	2,19	0,1140	0,0101	2,20	0,1140	0,0159
S35-	KN Bruck/Mur	Pernegg	1,29	0,0871	0,0043	1,30	0,0871	0,0067	1,82	0,1219	0,0098	1,82	0,1219	0,0154	2,68	0,1393	0,0124	2,68	0,1393	0,0194
S35-	Pernegg	Mixnitz/Mautstatt	0,94	0,0633	0,0031	0,94	0,0633	0,0049	1,32	0,0887	0,0071	1,32	0,0887	0,0112	1,95	0,1013	0,0090	1,95	0,1013	0,0141
S35-	Mixnitz/Mautstatt	Röthelstein	1,13	0,0759	0,0037	1,13	0,0759	0,0058	1,58	0,1063	0,0085	1,59	0,1063	0,0134	2,33	0,1215	0,0108	2,34	0,1215	0,0169
S35-	Röthelstein	Laufnitzdorf	0,54	0,0366	0,0018	0,54	0,0366	0,0028	0,76	0,0512	0,0041	0,77	0,0512	0,0065	1,13	0,0585	0,0052	1,13	0,0585	0,0082
S35-	Laufnitzdorf	Rothleiten	0,62	0,0416	0,0020	0,62	0,0416	0,0032	0,87	0,0582	0,0047	0,87	0,0582	0,0074	1,28	0,0666	0,0059	1,28	0,0666	0,0093
S35-	Rothleiten	Frohneiten Nord	0,39	0,0259	0,0013	0,39	0,0259	0,0020	0,54	0,0363	0,0029	0,54	0,0363	0,0046	0,80	0,0415	0,0037	0,80	0,0415	0,0058
S35-	Frohneiten Nord	Frohneiten	0,18	0,0120	0,0006	0,18	0,0120	0,0009	0,25	0,0167	0,0013	0,25	0,0167	0,0021	0,37	0,0191	0,0017	0,37	0,0191	0,0027
S35-	Frohneiten	Badl Peggau	1,19	0,0804	0,0039	1,20	0,0804	0,0062	1,68	0,1125	0,0090	1,68	0,1125	0,0142	2,47	0,1286	0,0114	2,48	0,1286	0,0179
S35-	Badl Peggau	Peggau Mitte	0,40	0,0269	0,0013	0,40	0,0269	0,0021	0,56	0,0376	0,0030	0,56	0,0376	0,0048	0,83					



STR-KENNZAHL	MAUTABSCHNITT VON	MAUTABSCHNITT BIS	EURO V Kat 2									EURO V Kat 3									EURO V Kat 4								
			Tarif									Tarif									Tarif								
			Tag			Nacht			Tag			Nacht			Tag			Nacht			Tag			Nacht					
			Ges	Luft	Lärm	Ges	Luft	Lärm	Ges	Luft	Lärm	Ges	Luft	Lärm	Ges	Luft	Lärm	Ges	Luft	Lärm	Ges	Luft	Lärm						
A01-	Amstetten Ost	Ybbs Wieselburg	1,82	0,1227	0,0060	1,83	0,1227	0,0094	2,56	0,1718	0,0138	2,57	0,1718	0,0217	3,77	0,1963	0,0174	3,78	0,1963	0,0274									
A01-	Amstetten West	Amstetten Ost	2,87	0,1930	0,0094	2,87	0,1930	0,0148	4,02	0,2701	0,0217	4,04	0,2701	0,0341	5,93	0,3087	0,0274	5,95	0,3087	0,0430									
A01-	Oed	Amstetten West	2,01	0,1355	0,0066	2,02	0,1355	0,0104	2,82	0,1897	0,0153	2,83	0,1897	0,0240	4,17	0,2168	0,0192	4,18	0,2168	0,0302									
A01-	Haag	Oed	2,17	0,1462	0,0072	2,18	0,1462	0,0112	3,05	0,2047	0,0165	3,06	0,2047	0,0259	4,50	0,2339	0,0208	4,51	0,2339	0,0326									
A01-	St. Valentin	Haag	1,93	0,1302	0,0064	1,94	0,1302	0,0100	2,71	0,1823	0,0147	2,72	0,1823	0,0230	4,00	0,2083	0,0185	4,01	0,2083	0,0290									
A01-	Enns Ost	St. Valentin	0,82	0,0552	0,0027	0,82	0,0552	0,0042	1,15	0,0773	0,0062	1,15	0,0773	0,0098	1,70	0,0883	0,0078	1,70	0,0883	0,0123									
A01-	Enns West / Steyr	Enns Ost	0,64	0,0428	0,0021	0,64	0,0428	0,0033	0,89	0,0599	0,0048	0,90	0,0599	0,0076	1,32	0,0685	0,0061	1,32	0,0685	0,0096									
A01-	Asten St Florian	Enns West / Steyr	0,49	0,0332	0,0016	0,50	0,0332	0,0026	0,69	0,0465	0,0037	0,70	0,0465	0,0059	1,02	0,0532	0,0047	1,02	0,0532	0,0074									
A01-	KN Linz	Asten St Florian	1,89	0,1273	0,0062	1,90	0,1273	0,0098	2,65	0,1783	0,0143	2,66	0,1783	0,0225	3,91	0,2037	0,0181	3,93	0,2037	0,0284									
A01-	Ansfelden	KN Linz	0,32	0,0215	0,0011	0,32	0,0215	0,0017	0,45	0,0301	0,0024	0,45	0,0301	0,0038	0,66	0,0343	0,0030	0,66	0,0343	0,0048									
A01-	Traun	Ansfelden	0,71	0,0475	0,0023	0,71	0,0475	0,0037	0,99	0,0665	0,0053	0,99	0,0665	0,0084	1,46	0,0760	0,0067	1,46	0,0760	0,0106									
A01-	KN A1/A25 Passau Wels	Traun	0,33	0,0223	0,0011	0,33	0,0223	0,0017	0,47	0,0313	0,0025	0,47	0,0313	0,0040	0,69	0,0357	0,0032	0,69	0,0357	0,0050									
A01-	Allhaming	KN A1/A25 Passau Wels	1,53	0,1031	0,0050	1,53	0,1031	0,0079	2,15	0,1443	0,0116	2,16	0,1443	0,0189	3,17	0,1649	0,0146	3,18	0,1649	0,0230									
A01-	Sattledt	Allhaming	2,56	0,1719	0,0084	2,56	0,1719	0,0132	3,58	0,2407	0,0194	3,60	0,2407	0,0304	5,29	0,2751	0,0244	5,30	0,2751	0,0384									
A01-	KN Voralpenkreuz	Sattledt	0,32	0,0216	0,0011	0,32	0,0216	0,0017	0,45	0,0303	0,0024	0,45	0,0303	0,0038	0,67	0,0346	0,0031	0,67	0,0346	0,0048									
A01-	Eberstalzell	KN Voralpenkreuz	0,92	0,0622	0,0030	0,93	0,0622	0,0048	1,30	0,0871	0,0070	1,30	0,0871	0,0110	1,91	0,1093	0,0088	1,92	0,1093	0,0139									
A01-	Vorchdorf	Eberstalzell	1,39	0,0939	0,0046	1,40	0,0939	0,0072	1,96	0,1314	0,0106	1,96	0,1314	0,0166	2,89	0,1502	0,0133	2,89	0,1502	0,0209									
A01-	Laakirchen Ost	Vorchdorf	1,22	0,0822	0,0040	1,22	0,0822	0,0063	1,71	0,1151	0,0093	1,72	0,1151	0,0146	2,53	0,1316	0,0117	2,54	0,1316	0,0183									
A01-	Laakirchen West	Laakirchen Ost	0,77	0,0518	0,0025	0,77	0,0518	0,0040	1,08	0,0725	0,0058	1,08	0,0725	0,0092	1,59	0,0828	0,0073	1,60	0,0828	0,0115									
A01-	Regau	Laakirchen West	1,51	0,1015	0,0050	1,51	0,1015	0,0078	2,12	0,1421	0,0114	2,12	0,1421	0,0180	3,12	0,1624	0,0144	3,13	0,1624	0,0226									
A01-	Schörfling	Regau	1,98	0,1333	0,0065	1,99	0,1333	0,0103	2,78	0,1867	0,0150	2,79	0,1867	0,0236	4,10	0,2133	0,0189	4,11	0,2133	0,0297									
A01-	Seewalchen	Schörfling	0,31	0,0207	0,0010	0,31	0,0207	0,0016	0,43	0,0289	0,0023	0,43	0,0289	0,0037	0,64	0,0331	0,0029	0,64	0,0331	0,0046									
A01-	St. Georgen	Seewalchen	1,80	0,1209	0,0059	1,80	0,1209	0,0093	2,52	0,1692	0,0136	2,53	0,1692	0,0214	3,72	0,1934	0,0172	3,73	0,1934	0,0270									
A01-	Oberwang	St. Georgen	2,39	0,1612	0,0079	2,40	0,1612	0,0124	3,36	0,2256	0,0181	3,37	0,2256	0,0285	4,96	0,2579	0,0229	4,97	0,2579	0,0360									
A01-	Mondsee	Oberwang	2,20	0,1483	0,0073	2,21	0,1483	0,0114	3,09	0,2077	0,0167	3,10	0,2077	0,0262	4,56	0,2373	0,0211	4,57	0,2373	0,0331									
A01-	Thalgau	Mondsee	2,03	0,1368	0,0067	2,04	0,1368	0,0105	2,85	0,1915	0,0154	2,86	0,1915	0,0242	4,20	0,2188	0,0194	4,22	0,2188	0,0305									
A01-	Wallersee	Thalgau	1,55	0,1042	0,0051	1,55	0,1042	0,0080	2,17	0,1459	0,0117	2,18	0,1459	0,0184	3,20	0,1667	0,0148	3,21	0,1667	0,0232									
A01-	Salzburg Nord	Wallersee	1,50	0,1009	0,0049	1,50	0,1009	0,0078	2,10	0,1412	0,0114	2,11	0,1412	0,0178	3,10	0,1617	0,0143	3,11	0,1617	0,0225									
A01-	Salzburg Bergheim-West	Salzburg Nord	0,34	0,0227	0,0011	0,34	0,0227	0,0017	0,47	0,0318	0,0026	0,48	0,0318	0,0040	0,70	0,0364	0,0032	0,70	0,0364	0,0051									
A01-	Messe	Salzburg Bergheim-West	0,16	0,0109	0,0005	0,16	0,0109	0,0008	0,23	0,0152	0,0012	0,23	0,0152	0,0019	0,33	0,0174	0,0015	0,34	0,0174	0,0024									
A01-	Salzburg Mitte Freilassing	Messe	0,22	0,0145	0,0007	0,22	0,0145	0,0011	0,30	0,0203	0,0016	0,30	0,0203	0,0026	0,45	0,0232	0,0021	0,45	0,0232	0,0032									
A01-	Kleßheim	Salzburg Mitte Freilassing	0,26	0,0178	0,0009	0,26	0,0178	0,0014	0,37	0,0249	0,0020	0,37	0,0249	0,0031	0,55	0,0284	0,0025	0,55	0,0284	0,0040									
A01-	Siezenheim	Kleßheim	0,37	0,0246	0,0012	0,37	0,0246	0,0019	0,51	0,0345	0,0028	0,52	0,0345	0,0044	0,76	0,0394	0,0035	0,76	0,0394	0,0055									
A01-	Flughafen	Siezenheim	0,18	0,0124	0,0006	0,18	0,0124	0,0010	0,26	0,0173	0,0014	0,26	0,0173	0,0022	0,38	0,0198	0,0018	0,38	0,0198	0,0028									
A01-	Wals Salzburg West	Flughafen	0,23	0,0151	0,0007	0,23	0,0151	0,0012	0,32	0,0212	0,0017	0,32	0,0212	0,0027	0,47	0,0242	0,0021	0,47	0,0242	0,0034									
A01-	KN Salzburg	Wals Salzburg West	0,34	0,0227	0,0011	0,34	0,0227	0,0017	0,47	0,0317	0,0026	0,47	0,0317	0,0040	0,70	0,0363	0,0032	0,70	0,0363	0,0051									
A01-	Staatsgrenze Walsberg	KN Salzburg	0,57	0,0385	0,0019	0,57	0,0385	0,0030	0,80	0,0539	0,0043	0,81	0,0539	0,0068	1,18	0,0616	0,0055	1,19	0,0616	0,0086									
A02-	KN Vösendorf	KN Wien Inzersdorf	0,72	0,0482	0,0024	0,72	0,0482	0,0037	1,00	0,0675	0,0054	1,01	0,0675	0,0085	1,48	0,0771	0,0068	1,49	0,0771	0,0108									
A02-	Mödling	KN Vösendorf	0,49	0,0328	0,0016	0,49	0,0328	0,0025	0,68	0,0459	0,0037	0,69	0,0459	0,0058	1,01	0,0524	0,0047	1,01	0,0524	0,0073									
A02-	Wr. Neudorf	Mödling	0,46	0,0313	0,0015	0,47	0,0313	0,0024	0,65	0,0438	0,0035	0,65	0,0438	0,0055	0,96	0,0500	0,0044	0,96	0,0500	0,0070									
A02-	Wr. Neudorf IZ/Süd	Wr. Neudorf	0,51	0,0344	0,0017	0,51	0,0344	0,0026	0,72	0,0481	0,0039	0,72	0,0481	0,0061	1,06	0,0550	0,0049	1,06	0,0550	0,0077									
A02-	KN Guntramsdorf	Wr. Neudorf IZ/Süd	0,75	0,0501	0,0025	0,75	0,0501	0,0039	1,05	0,0702	0,0056	1,05	0,0702	0,0089	1,54	0,0802	0,0071	1,55	0,0802	0,0112									
A02-	Traiskirchen	KN Guntramsdorf	0,83	0,0558	0,0027	0,83	0,0558	0,0043	1,16	0,0782	0,0063	1,17	0,0782	0,0099	1,72	0,0893	0,0079	1,72	0,0893	0,0125									
A02-	Baden	Traiskirchen	0,46	0,0311	0,0015	0,46	0,0311	0,0024	0,65	0,0435	0,0035	0,65	0,0435	0,0055	0,96	0,0497	0,0044	0,96	0,0497	0,0069									
A02-	Bad Vöslau	Baden	0,76	0,0511	0,0025	0,76	0,0511	0,0039	1,06	0,0715	0,0057	1,07	0,0715	0,0090	1,57	0,0817	0,0072	1,57	0,0817	0,0114									
A02-	Kottingbrunn	Bad Vöslau	0,55	0,0369	0,0018	0,55	0,0369	0,0028	0,77	0,0516	0,0042	0,77	0,0516	0,0065	1,13	0,0590	0,0052	1,14	0,0590	0,0082									
A02-	Leobersdorf	Kottingbrunn	0,48	0,0323	0,0016	0,48	0,0323	0,0025	0,67	0,0453	0,0036	0,68	0,0453	0,0057	0,99	0,0518	0,0046	1,00	0,0518	0,0072									
A02-	Wöllersdorf	Leobersdorf	1,92	0,1291	0,0063	1,92	0,1291	0,0099	2,69	0,1807	0,0145	2,70	0,1807	0,0228	3,97	0,2065	0,0183	3,98	0,2065	0,0288									
A02-	Wr. Neustadt West	Wöllersdorf	1,25	0,0838	0,0041	1,25	0,0838	0,0064	1,75	0,1174	0,0094	1,75	0,1174	0,0148	2,58	0,1341	0,0119	2,58	0,1341	0,0187									
A02-	KN Wr. Neustadt	Wr. Neustadt West	0,50	0,0336	0,0016	0,50	0,0336	0,0026	0,70	0,0470	0,0038	0,70	0,0470	0,0059	1,03	0,0537	0,0048	1,03	0,0537	0,0075									
A02-	KN Seebenstein	KN Wr. Neustadt	2,26	0,1519	0,0074	2,26	0,1519	0,0117	3,17	0,2126	0,0171	3,18	0,2126	0,0269	4,67	0,2430	0,0216	4,68	0,2430	0,0339									
A02-	Grimmenstein	KN Seebenstein	1,93	0,1295	0,0063	1,93	0,1295	0,0100	2,70	0,1814	0,0146	2,71	0,1814	0,0229	3,98	0,2073	0,0184	3,99	0,2073	0,0289									
A02-	Edlitz	Grimmenstein	0,53	0,0359	0,0018	0,53	0,0359	0,0028	0,75	0,0502	0,0040	0,75	0,0502	0,0063	1,10	0,0574	0,0051	1,11	0,0574	0,0080									
A02-	Krumbach	Edlitz	1,65	0,1108	0,0054	1,65	0,1108	0,0085	2,31	0,1551	0,0125	2,32	0,1551	0,0196	3,41	0,1772	0,0157	3,41	0,1772	0,0247									
A02-																													

STR-KENNZAHL	MAUTABSCHNITT VON	MAUTABSCHNITT BIS	EURO V Kat 2									EURO V Kat 3									EURO V Kat 4								
			Tag			Nacht			Tag			Nacht			Tag			Nacht											
			Ges	Luft	Lärm	Ges	Luft	Lärm	Ges	Luft	Lärm	Ges	Luft	Lärm	Ges	Luft	Lärm	Ges	Luft	Lärm									
A02-	Klagenfurt Nord	Klagenfurt Flughafen	0,77	0,0518	0,0025	0,77	0,0518	0,0040	1,08	0,0725	0,0058	1,08	0,0725	0,0092	1,59	0,0828	0,0073	1,60	0,0828	0,0115									
A02-	Klagenfurt West	Klagenfurt Nord	1,33	0,0895	0,0044	1,33	0,0895	0,0069	1,87	0,1253	0,0101	1,87	0,1253	0,0158	2,75	0,1432	0,0127	2,76	0,1432	0,0200									
A02-	Krumpendorf West	Klagenfurt West	0,53	0,0357	0,0017	0,53	0,0357	0,0027	0,74	0,0499	0,0040	0,75	0,0499	0,0063	1,10	0,0571	0,0051	1,10	0,0571	0,0080									
A02-	Pörtlach Ost	Krumpendorf West	0,64	0,0430	0,0021	0,64	0,0430	0,0033	0,90	0,0602	0,0048	0,90	0,0602	0,0076	1,32	0,0688	0,0061	1,32	0,0688	0,0096									
A02-	Pörtlach West	Pörtlach Ost	0,99	0,0669	0,0033	1,00	0,0669	0,0051	1,39	0,0937	0,0075	1,40	0,0937	0,0118	2,06	0,1071	0,0095	2,06	0,1071	0,0149									
A02-	Velden Ost	Pörtlach West	0,74	0,0496	0,0024	0,74	0,0496	0,0038	1,03	0,0694	0,0056	1,04	0,0694	0,0088	1,52	0,0793	0,0070	1,53	0,0793	0,0111									
A02-	Velden West	Velden Ost	0,79	0,0534	0,0026	0,79	0,0534	0,0041	1,11	0,0747	0,0060	1,12	0,0747	0,0094	1,64	0,0854	0,0076	1,65	0,0854	0,0119									
A02-	Wernberg	Velden West	1,31	0,0882	0,0043	1,31	0,0882	0,0068	1,84	0,1235	0,0099	1,85	0,1235	0,0156	2,71	0,1412	0,0125	2,72	0,1412	0,0197									
A02-	KN Villach	Wernberg	0,70	0,0469	0,0023	0,70	0,0469	0,0036	0,98	0,0657	0,0053	0,98	0,0657	0,0083	1,44	0,0750	0,0067	1,45	0,0750	0,0105									
A02-	Villach Faaker See	KN Villach	0,54	0,0365	0,0018	0,54	0,0365	0,0028	0,76	0,0511	0,0041	0,76	0,0511	0,0065	1,12	0,0583	0,0052	1,12	0,0583	0,0081									
A02-	Villach Warmbad	Villach Faaker See	1,24	0,0833	0,0041	1,24	0,0833	0,0064	1,74	0,1166	0,0094	1,74	0,1166	0,0147	2,56	0,1333	0,0118	2,57	0,1333	0,0186									
A02-	Hermagor	Villach Warmbad	2,24	0,1510	0,0074	2,25	0,1510	0,0116	3,15	0,2114	0,0170	3,16	0,2114	0,0267	4,64	0,2416	0,0214	4,66	0,2416	0,0337									
A02-	Arnoldstein	Hermagor	0,53	0,0360	0,0018	0,54	0,0360	0,0028	0,75	0,0504	0,0040	0,75	0,0504	0,0064	1,11	0,0575	0,0051	1,11	0,0575	0,0080									
A02-	Staatsgrenze Arnoldstein	Arnoldstein	0,82	0,0551	0,0027	0,82	0,0551	0,0042	1,15	0,0772	0,0062	1,15	0,0772	0,0098	1,70	0,0882	0,0078	1,70	0,0882	0,0123									
A03-	Münchendorf/Achau	KN Guntramsdorf	0,21	0,0143	0,0007	0,21	0,0143	0,0011	0,30	0,0200	0,0016	0,30	0,0200	0,0025	0,44	0,0229	0,0020	0,44	0,0229	0,0032									
A03-	Ebreichsdorf Nord	Münchendorf/Achau	0,90	0,0603	0,0029	0,90	0,0603	0,0046	1,26	0,0844	0,0068	1,26	0,0844	0,0107	1,85	0,0964	0,0086	1,86	0,0964	0,0134									
A03-	Ebreichsdorf West	Ebreichsdorf Nord	0,73	0,0492	0,0024	0,73	0,0492	0,0038	1,03	0,0689	0,0055	1,03	0,0689	0,0087	1,51	0,0787	0,0070	1,52	0,0787	0,0110									
A03-	Pottendorf	Ebreichsdorf West	0,96	0,0645	0,0032	0,96	0,0645	0,0050	1,35	0,0904	0,0073	1,35	0,0904	0,0114	1,98	0,1033	0,0092	1,99	0,1033	0,0144									
A03-	Hornstein	Pottendorf	1,57	0,1060	0,0052	1,58	0,1060	0,0082	2,21	0,1483	0,0119	2,22	0,1483	0,0187	3,26	0,1695	0,0150	3,27	0,1695	0,0236									
A03-	Müllendorf	Hornstein	1,03	0,0694	0,0034	1,03	0,0694	0,0053	1,45	0,0972	0,0078	1,45	0,0972	0,0123	2,14	0,1111	0,0099	2,14	0,1111	0,0155									
A03-	KN Eisenstadt	Müllendorf	0,86	0,0580	0,0028	0,86	0,0580	0,0045	1,21	0,0813	0,0065	1,21	0,0813	0,0103	1,78	0,0929	0,0082	1,79	0,0929	0,0129									
A031	Siegendorf	KN Eisenstadt	0,68	0,0458	0,0022	0,68	0,0458	0,0035	0,95	0,0641	0,0052	0,96	0,0641	0,0081	1,41	0,0732	0,0065	1,41	0,0732	0,0102									
A041	KN Wien Prater	Stadionbrücke	0,12	0,0084	0,0004	0,13	0,0084	0,0006	0,18	0,0118	0,0009	0,18	0,0118	0,0015	0,26	0,0135	0,0012	0,26	0,0135	0,0019									
A04-	Wien Simmeringer Haide	KN Wien Prater	0,86	0,0580	0,0028	0,86	0,0580	0,0045	1,21	0,0812	0,0065	1,21	0,0812	0,0103	1,78	0,0928	0,0082	1,79	0,0928	0,0129									
A04-	KN Schwechat	Wien Simmeringer Haide	0,77	0,0521	0,0025	0,78	0,0521	0,0040	1,09	0,0729	0,0059	1,09	0,0729	0,0092	1,60	0,0833	0,0074	1,60	0,0833	0,0116									
A04-	Flughafen Wien Schwechat	KN Schwechat	1,12	0,0752	0,0037	1,12	0,0752	0,0058	1,57	0,1053	0,0085	1,57	0,1053	0,0133	2,31	0,1203	0,0107	2,32	0,1203	0,0168									
A04-	Fischamend	Flughafen Wien Schwechat	1,25	0,0842	0,0041	1,25	0,0842	0,0065	1,76	0,1179	0,0095	1,76	0,1179	0,0149	2,59	0,1347	0,0120	2,60	0,1347	0,0188									
A04-	Bruck/Leitha West	Fischamend	2,74	0,1846	0,0090	2,75	0,1846	0,0142	3,85	0,2585	0,0208	3,86	0,2585	0,0327	5,68	0,2954	0,0262	5,69	0,2954	0,0412									
A04-	Bruck/Leitha Ost	Bruck/Leitha West	0,91	0,0613	0,0030	0,91	0,0613	0,0047	1,28	0,0858	0,0069	1,28	0,0858	0,0110	1,89	0,0981	0,0087	1,89	0,0981	0,0137									
A04-	KN Bruckneudorf	Bruck/Leitha Ost	0,57	0,0383	0,0019	0,57	0,0383	0,0029	0,80	0,0536	0,0043	0,80	0,0536	0,0068	1,18	0,0612	0,0054	1,18	0,0612	0,0085									
A04-	Parndorf	KN Bruckneudorf	0,37	0,0246	0,0012	0,37	0,0246	0,0019	0,51	0,0345	0,0028	0,52	0,0345	0,0044	0,76	0,0394	0,0035	0,76	0,0394	0,0055									
A04-	Neusiedl	Parndorf	0,71	0,0476	0,0023	0,71	0,0476	0,0037	0,99	0,0667	0,0054	1,00	0,0667	0,0084	1,46	0,0762	0,0068	1,47	0,0762	0,0106									
A04-	Neusiedl/Gewerbepark	Neusiedl	0,16	0,0110	0,0005	0,16	0,0110	0,0008	0,23	0,0155	0,0012	0,23	0,0155	0,0020	0,34	0,0177	0,0016	0,34	0,0177	0,0025									
A04-	Weiden/Gols	Neusiedl/Gewerbepark	1,47	0,0988	0,0048	1,47	0,0988	0,0076	2,06	0,1383	0,0111	2,07	0,1383	0,0175	3,04	0,1580	0,0140	3,04	0,1580	0,0220									
A04-	Mönchhof	Weiden/Gols	1,07	0,0720	0,0035	1,07	0,0720	0,0055	1,50	0,1009	0,0081	1,51	0,1009	0,0127	2,22	0,1153	0,0102	2,22	0,1153	0,0161									
A04-	Nickelsdorf	Mönchhof	1,68	0,1129	0,0055	1,68	0,1129	0,0087	2,35	0,1580	0,0127	2,36	0,1580	0,0200	3,47	0,1806	0,0160	3,48	0,1806	0,0252									
A04-	Staatsgrenze Nickelsdorf	Nickelsdorf	0,30	0,0200	0,0010	0,30	0,0200	0,0015	0,42	0,0280	0,0023	0,42	0,0280	0,0035	0,61	0,0320	0,0028	0,62	0,0320	0,0045									
A05-	Wolkersdorf Süd	KN Eibesbrunn	0,58	0,0389	0,0019	0,58	0,0389	0,0030	0,81	0,0545	0,0044	0,81	0,0545	0,0069	1,20	0,0623	0,0055	1,20	0,0623	0,0087									
A05-	Ulrichskirchen	Wolkersdorf Süd	0,63	0,0421	0,0021	0,63	0,0421	0,0032	0,88	0,0589	0,0047	0,88	0,0589	0,0074	1,29	0,0673	0,0060	1,30	0,0673	0,0094									
A05-	Wolkersdorf Nord	Ulrichskirchen	0,41	0,0275	0,0013	0,41	0,0275	0,0021	0,57	0,0385	0,0031	0,58	0,0385	0,0049	0,85	0,0430	0,0039	0,85	0,0430	0,0061									
A05-	Hochleithen	Wolkersdorf Nord	0,73	0,0493	0,0024	0,73	0,0493	0,0038	1,03	0,0691	0,0056	1,03	0,0691	0,0087	1,52	0,0789	0,0070	1,52	0,0789	0,0110									
A05-	Gaweinstal Mitte	Hochleithen	1,47	0,0987	0,0048	1,47	0,0987	0,0076	2,06	0,1382	0,0111	2,06	0,1382	0,0175	3,03	0,1579	0,0140	3,04	0,1579	0,0220									
A05-	Gaweinstal Nord	Gaweinstal Mitte	0,39	0,0261	0,0013	0,39	0,0261	0,0020	0,54	0,0366	0,0029	0,55	0,0366	0,0046	0,80	0,0418	0,0037	0,80	0,0418	0,0058									
A05-	Mistelbach Süd	Gaweinstal Nord	0,67	0,0451	0,0022	0,67	0,0451	0,0035	0,94	0,0631	0,0051	0,94	0,0631	0,0080	1,39	0,0721	0,0064	1,39	0,0721	0,0101									
A05-	Mistelbach Ost / Wilfersdorf	Mistelbach Süd	1,12	0,0756	0,0037	1,13	0,0756	0,0058	1,58	0,1059	0,0085	1,58	0,1059	0,0134	2,33	0,1210	0,0107	2,33	0,1210	0,0169									
A05-	Poysdorf Süd	Mistelbach Ost / Wilfersdorf	1,14	0,0764	0,0037	1,14	0,0764	0,0059	1,59	0,1069	0,0086	1,60	0,1069	0,0135	2,35	0,1222	0,0108	2,35	0,1222	0,0170									
A05-	Großkrut	Poysdorf Süd	1,50	0,1007	0,0049	1,50	0,1007	0,0077	2,10	0,1410	0,0113	2,11	0,1410	0,0178	3,10	0,1612	0,0143	3,11	0,1612	0,0225									
A05-	Poysdorf Nord	Großkrut	1,46	0,0980	0,0048	1,46	0,0980	0,0075	2,04	0,1372	0,0110	2,05	0,1372	0,0173	3,01	0,1568	0,0139	3,02	0,1568	0,0219									
A05-	Drasenhofen West	Drasenhofen Süd	0,45	0,0302	0,0015	0,45	0,0302	0,0023	0,63	0,0422	0,0034	0,63	0,0422	0,0053	0,93	0,0483	0,0043	0,93	0,0483	0,0067									
A05-	Drasenhofen Nord	Drasenhofen West	0,63	0,0426	0,0021	0,63	0,0426	0,00																					

STR-KENNZAHL	MAUTABSCHNITT VON	MAUTABSCHNITT BIS	EURO V Kat 2						EURO V Kat 3						EURO V Kat 4					
			Tarif			Tarif			Tarif			Tarif			Tarif					
			Tag	Nacht	Lärm	Tag	Nacht	Lärm	Tag	Nacht	Lärm	Tag	Nacht	Lärm	Tag	Nacht	Lärm			
A09-	Roßleiten Windischgarsten	St. Pankratz	2,37	0,1594	0,0078	2,37	0,1594	0,0123	3,32	0,2232	0,0179	3,33	0,2232	0,0282	4,90	0,2551	0,0226	4,91	0,2551	0,0356
A09-	Gleinkerau	Roßleiten Windischgarsten	1,11	0,0749	0,0037	1,12	0,0749	0,0058	1,56	0,1049	0,0084	1,57	0,1049	0,0133	2,30	0,1199	0,0106	2,31	0,1199	0,0167
A09-	Spital am Pyhrn	Gleinkerau	0,84	0,0565	0,0028	0,84	0,0565	0,0043	1,18	0,0791	0,0064	1,18	0,0791	0,0100	1,74	0,0904	0,0080	1,74	0,0904	0,0126
A09-	Ardning / Admont	Spital am Pyhrn	4,62	0,1438	0,0070	4,63	0,1438	0,0111	6,48	0,2013	0,0162	6,49	0,2013	0,0254	9,65	0,2301	0,0204	9,66	0,2301	0,0321
A09-	Liezen	Ardning / Admont	0,49	0,0328	0,0016	0,49	0,0328	0,0025	0,68	0,0459	0,0037	0,69	0,0459	0,0058	1,01	0,0524	0,0047	1,01	0,0524	0,0073
A09-	Rottenmann	Liezen	1,02	0,0685	0,0034	1,02	0,0685	0,0053	1,43	0,0959	0,0077	1,43	0,0959	0,0121	2,11	0,1096	0,0097	2,11	0,1096	0,0153
A09-	Trieben	Rottenmann	2,54	0,1707	0,0084	2,54	0,1707	0,0131	3,56	0,2390	0,0192	3,57	0,2390	0,0302	5,25	0,2732	0,0242	5,26	0,2732	0,0381
A09-	Treglwang	Trieben	2,06	0,1388	0,0068	2,07	0,1388	0,0107	2,89	0,1943	0,0156	2,90	0,1943	0,0246	4,27	0,2221	0,0197	4,28	0,2221	0,0310
A09-	Kalwang	Treglwang	2,77	0,1865	0,0091	2,78	0,1865	0,0143	3,89	0,2612	0,0210	3,90	0,2612	0,0330	5,74	0,2985	0,0265	5,75	0,2985	0,0416
A09-	Mautern	Kalwang	1,29	0,0869	0,0043	1,29	0,0869	0,0067	1,81	0,1216	0,0098	1,82	0,1216	0,0154	2,67	0,1390	0,0123	2,68	0,1390	0,0194
A09-	Kammern	Mautern	1,45	0,0977	0,0048	1,45	0,0977	0,0075	2,04	0,1368	0,0110	2,04	0,1368	0,0173	3,00	0,1563	0,0139	3,01	0,1563	0,0218
A09-	Traboch	Kammern	1,52	0,1022	0,0050	1,52	0,1022	0,0079	2,13	0,1430	0,0115	2,14	0,1430	0,0181	3,14	0,1635	0,0145	3,15	0,1635	0,0228
A09-	Terminal St. Michael	Traboch	0,30	0,0201	0,0010	0,30	0,0201	0,0015	0,42	0,0281	0,0023	0,42	0,0281	0,0035	0,65	0,0321	0,0028	0,66	0,0321	0,0045
A09-	KN St. Michael	Terminal St. Michael	0,56	0,0376	0,0018	0,56	0,0376	0,0029	0,78	0,0527	0,0042	0,79	0,0527	0,0067	1,16	0,0602	0,0053	1,16	0,0602	0,0084
A09-	Übelbach	KN St. Michael	11,26	0,3502	0,0171	11,27	0,3502	0,0269	15,79	0,4903	0,0394	15,81	0,4903	0,0620	23,49	0,5604	0,0497	23,52	0,5604	0,0781
A09-	KN Peggau Deutschfeistritz	Übelbach	1,72	0,1158	0,0057	1,72	0,1158	0,0089	2,42	0,1622	0,0130	2,42	0,1622	0,0205	3,56	0,1804	0,0164	3,57	0,1804	0,0258
A09-	Gratkorn Nord	KN Peggau Deutschfeistritz	0,82	0,0549	0,0027	0,82	0,0549	0,0042	1,14	0,0768	0,0062	1,15	0,0768	0,0097	1,69	0,0878	0,0078	1,69	0,0878	0,0122
A09-	Gratkorn Süd	Gratkorn Nord	0,90	0,0603	0,0030	0,90	0,0603	0,0046	1,26	0,0844	0,0068	1,26	0,0844	0,0107	1,85	0,0964	0,0086	1,86	0,0964	0,0134
A09-	Graz Nord	Gratkorn Süd	0,20	0,0134	0,0007	0,20	0,0134	0,0010	0,28	0,0187	0,0015	0,28	0,0187	0,0024	0,41	0,0214	0,0019	0,41	0,0214	0,0030
A09-	Graz Webling	Graz Nord	2,27	0,1528	0,0075	2,27	0,1528	0,0118	3,19	0,2139	0,0172	3,20	0,2139	0,0270	4,70	0,2444	0,0217	4,71	0,2444	0,0341
A09-	Seiersberg	Graz Webling	0,60	0,0406	0,0020	0,60	0,0406	0,0031	0,85	0,0569	0,0046	0,85	0,0569	0,0072	1,25	0,0650	0,0058	1,25	0,0650	0,0091
A09-	KN Graz West	Seiersberg	0,30	0,0199	0,0010	0,30	0,0199	0,0015	0,41	0,0278	0,0022	0,42	0,0278	0,0035	0,61	0,0318	0,0028	0,61	0,0318	0,0044
A09-	Schwarzlsee	KN Graz West	0,29	0,0196	0,0010	0,29	0,0196	0,0015	0,41	0,0274	0,0022	0,41	0,0274	0,0035	0,60	0,0313	0,0028	0,60	0,0313	0,0044
A09-	Schachenwald / IBC Businesscenter	Schwarzlsee	0,33	0,0219	0,0011	0,33	0,0219	0,0017	0,46	0,0307	0,0025	0,46	0,0307	0,0039	0,67	0,0351	0,0031	0,68	0,0351	0,0049
A09-	Kalsdorf	Schachenwald / IBC Businesscenter	0,33	0,0223	0,0011	0,33	0,0223	0,0017	0,46	0,0312	0,0025	0,47	0,0312	0,0039	0,69	0,0356	0,0032	0,69	0,0356	0,0050
A09-	Werndorf Terminal	Kalsdorf	0,83	0,0558	0,0027	0,83	0,0558	0,0043	1,16	0,0781	0,0063	1,17	0,0781	0,0099	1,71	0,0892	0,0079	1,72	0,0892	0,0124
A09-	Wildon	Werndorf Terminal	0,93	0,0623	0,0031	0,93	0,0623	0,0048	1,30	0,0873	0,0070	1,30	0,0873	0,0110	1,92	0,0997	0,0088	1,92	0,0997	0,0139
A09-	Hengsberg	Wildon	0,45	0,0304	0,0015	0,45	0,0304	0,0023	0,63	0,0426	0,0034	0,64	0,0426	0,0050	0,94	0,0487	0,0043	0,94	0,0487	0,0068
A09-	Lebring	Hengsberg	0,80	0,0539	0,0026	0,80	0,0539	0,0041	1,12	0,0755	0,0061	1,13	0,0755	0,0095	1,66	0,0863	0,0077	1,66	0,0863	0,0120
A09-	Leibnitz	Lebring	1,39	0,0933	0,0046	1,39	0,0933	0,0072	1,95	0,1307	0,0105	1,95	0,1307	0,0165	2,87	0,1493	0,0132	2,88	0,1493	0,0208
A09-	Vogau Straß	Leibnitz	1,70	0,1141	0,0056	1,70	0,1141	0,0088	2,38	0,1598	0,0128	2,39	0,1598	0,0202	3,51	0,2002	0,0162	3,52	0,2002	0,0255
A09-	Gersdorf	Vogau Straß	0,82	0,0554	0,0027	0,82	0,0554	0,0043	1,15	0,0775	0,0062	1,16	0,0775	0,0098	1,70	0,0886	0,0079	1,71	0,0886	0,0123
A09-	Spielfeld	Gersdorf	0,43	0,0292	0,0014	0,43	0,0292	0,0022	0,61	0,0408	0,0033	0,61	0,0408	0,0052	0,90	0,0467	0,0041	0,90	0,0467	0,0065
A09-	Staatsgrenze Spielfeld	Spielfeld	0,40	0,0266	0,0013	0,40	0,0266	0,0020	0,55	0,0372	0,0030	0,56	0,0372	0,0047	0,82	0,0426	0,0038	0,82	0,0426	0,0059
A10-	Salzburg Süd / Anif	KN Salzburg	1,60	0,1076	0,0053	1,60	0,1076	0,0083	2,24	0,1506	0,0121	2,25	0,1506	0,0190	3,31	0,1721	0,0153	3,32	0,1721	0,0240
A10-	Puch Urstein	Salzburg Süd / Anif	0,54	0,0365	0,0018	0,54	0,0365	0,0028	0,76	0,0511	0,0041	0,76	0,0511	0,0065	1,12	0,0584	0,0052	1,13	0,0584	0,0081
A10-	Hallein	Puch Urstein	1,12	0,0754	0,0037	1,12	0,0754	0,0058	1,57	0,1055	0,0085	1,58	0,1055	0,0133	2,32	0,1206	0,0107	2,32	0,1206	0,0168
A10-	Kuchl	Hallein	1,24	0,0837	0,0041	1,25	0,0837	0,0064	1,75	0,1172	0,0094	1,75	0,1172	0,0148	2,57	0,1339	0,0119	2,58	0,1339	0,0187
A10-	Golling / Abtenau	Kuchl	1,25	0,0842	0,0041	1,25	0,0842	0,0065	1,75	0,1178	0,0095	1,76	0,1178	0,0149	2,59	0,1346	0,0119	2,59	0,1346	0,0188
A10-	Paß Lueg	Golling / Abtenau	1,30	0,0878	0,0043	1,31	0,0878	0,0068	1,83	0,1229	0,0099	1,84	0,1229	0,0155	2,70	0,1405	0,0125	2,71	0,1405	0,0196
A10-	Werfen	Paß Lueg	1,86	0,1251	0,0061	1,86	0,1251	0,0096	2,61	0,1751	0,0141	2,62	0,1751	0,0221	3,85	0,2001	0,0178	3,86	0,2001	0,0279
A10-	Pfarrwerfen / Werfen	Werfen	0,24	0,0163	0,0008	0,24	0,0163	0,0013	0,34	0,0228	0,0018	0,34	0,0228	0,0029	0,50	0,0261	0,0023	0,50	0,0261	0,0036
A10-	KN Pongau	Pfarrwerfen / Werfen	0,53	0,0354	0,0017	0,53	0,0354	0,0027	0,74	0,0495	0,0040	0,74	0,0495	0,0063	1,09	0,0566	0,0050	1,09	0,0566	0,0079
A101	Bischofshofen	KN Pongau	0,78	0,0526	0,0026	0,78	0,0526	0,0040	1,10	0,0737	0,0059	1,10	0,0737	0,0093	1,62	0,0842	0,0075	1,62	0,0842	0,0117
A10-	Lammertal Hüttai	KN Pongau	2,14	0,1439	0,0070	2,14	0,1439	0,0111	3,00	0,2015	0,0162	3,01	0,2015	0,0255	4,42	0,2302	0,0204	4,44	0,2302	0,0321
A10-	F. Verbindung GH Eben	Lammertal Hüttai	0,55	0,0370	0,0018	0,55	0,0370	0,0028	0,77	0,0519	0,0042	0,77	0,0519	0,0066	1,14	0,0593	0,0053	1,14	0,0593	0,0083
A10-	Eben	F. Verbindung GH Eben	0,26	0,0172	0,0008	0,26	0,0172	0,0013	0,36	0,0240	0,0019	0,36	0,0240	0,0030	0,53	0,0275	0,0024	0,53	0,0275	0,0038
A10-	Radstadt Altenmarkt Graz	Eben	0,57	0,0381	0,0019	0,57	0,0381	0,0029	0,79	0,0534	0,0043	0,80	0,0534	0,0067	1,17	0,0610	0,0054	1,17	0,0610	0,0085
A10-	Flachau	Radstadt Altenmarkt Graz	0,79	0,0533	0,0026	0,79	0,0533	0,0041	1,11	0,0746	0,0060	1,11	0,0746	0,0094	1,64	0,0853	0,0076	1,64	0,0853	0,0119
A10-	Flachauwinkel	Flachau	3,10	0,1040	0,0051	3,10	0,1040	0,0080	4,34	0,1455	0,0117	4,35	0,1455	0,0184	6,45	0,1663	0,0148	6,46	0,1663</	

STR-KENNZAHL	MAUTABSCHNITT VON	MAUTABSCHNITT BIS	EURO V Kat 2									EURO V Kat 3									EURO V Kat 4								
			Tarif									Tarif									Tarif								
			Tag			Nacht			Tag			Nacht			Tag			Nacht			Tag			Nacht					
			Ges	Luft	Lärm	Ges	Luft	Lärm	Ges	Luft	Lärm	Ges	Luft	Lärm	Ges	Luft	Lärm	Ges	Luft	Lärm	Ges	Luft	Lärm						
A12-	Innsbruck Kranebitten	A12 Innsbruck West	0,89	0,0600	0,0029	0,89	0,0600	0,0046	1,25	0,0840	0,0068	1,25	0,0840	0,0106	1,84	0,0960	0,0085	1,85	0,0960	0,0134									
A12-	Zirl Ost Garmisch Seefeld	Innsbruck Kranebitten	1,03	0,0696	0,0034	1,04	0,0696	0,0054	1,45	0,0974	0,0078	1,46	0,0974	0,0123	2,14	0,1114	0,0099	2,15	0,1114	0,0155									
A12-	Zirl West	Zirl Ost Garmisch Seefeld	0,65	0,0435	0,0021	0,65	0,0435	0,0033	0,91	0,0610	0,0049	0,91	0,0610	0,0077	1,34	0,0697	0,0062	1,34	0,0697	0,0097									
A12-	Petttau	Zirl West	1,16	0,0780	0,0038	1,16	0,0780	0,0060	1,63	0,1092	0,0088	1,63	0,1092	0,0138	2,40	0,1248	0,0111	2,40	0,1248	0,0174									
A12-	Telfs Ost	Petttau	1,17	0,0788	0,0039	1,17	0,0788	0,0061	1,64	0,1104	0,0089	1,65	0,1104	0,0139	2,42	0,1261	0,0112	2,43	0,1261	0,0176									
A12-	Telfs West	Telfs Ost	0,57	0,0385	0,0019	0,57	0,0385	0,0030	0,80	0,0539	0,0043	0,81	0,0539	0,0068	1,18	0,0616	0,0055	1,19	0,0616	0,0086									
A12-	Mötz Reutte	Telfs West	1,85	0,1244	0,0061	1,85	0,1244	0,0096	2,59	0,1742	0,0140	2,60	0,1742	0,0220	3,83	0,1991	0,0177	3,84	0,1991	0,0278									
A12-	Haiming Ötztal	Mötz Reutte	2,15	0,1447	0,0071	2,15	0,1447	0,0111	3,02	0,2026	0,0163	3,03	0,2026	0,0256	4,45	0,2315	0,0205	4,46	0,2315	0,0323									
A12-	Imst	Haiming Ötztal	1,71	0,1152	0,0056	1,72	0,1152	0,0089	2,40	0,1613	0,0130	2,41	0,1613	0,0204	3,54	0,1843	0,0164	3,55	0,1843	0,0257									
A12-	Imst Au	Imst	0,51	0,0340	0,0017	0,51	0,0340	0,0026	0,71	0,0476	0,0038	0,71	0,0476	0,0066	1,04	0,0544	0,0048	1,05	0,0544	0,0076									
A12-	Mis	Imst Au	0,41	0,0274	0,0013	0,41	0,0274	0,0021	0,57	0,0384	0,0031	0,57	0,0384	0,0049	0,84	0,0439	0,0039	0,85	0,0439	0,0061									
A12-	Mis Schönwies	Mis	1,00	0,0675	0,0033	1,00	0,0675	0,0052	1,41	0,0945	0,0076	1,41	0,0945	0,0119	2,08	0,1080	0,0096	2,08	0,1080	0,0151									
A12-	KN Oberinntal	Mis Schönwies	0,89	0,0598	0,0029	0,89	0,0598	0,0046	1,25	0,0837	0,0067	1,25	0,0837	0,0106	1,84	0,0956	0,0085	1,84	0,0956	0,0133									
A12-	Zams	KN Oberinntal	0,23	0,0157	0,0008	0,23	0,0157	0,0012	0,33	0,0220	0,0018	0,33	0,0220	0,0028	0,48	0,0252	0,0022	0,48	0,0252	0,0035									
A122	Fließ	KN Oberinntal	1,66	0,1118	0,0055	1,66	0,1118	0,0086	2,33	0,1566	0,0126	2,34	0,1566	0,0198	3,44	0,1789	0,0159	3,45	0,1789	0,0249									
A13-	A13 Innsbruck Süd	A12 Innsbruck Ost	2,38	0,0000	0,0000	2,38	0,0000	0,0000	3,33	0,0000	0,0000	3,33	0,0000	0,0000	5,01	0,0000	0,0000	9,22	0,0000	0,0000									
A13-	Zenzenhof	A13 Innsbruck Süd	0,95	0,0000	0,0000	0,95	0,0000	0,0000	1,33	0,0000	0,0000	1,33	0,0000	0,0000	2,00	0,0000	0,0000	4,00	0,0000	0,0000									
A13-	Igls Patsch	Zenzenhof	1,76	0,0000	0,0000	1,76	0,0000	0,0000	2,46	0,0000	0,0000	2,46	0,0000	0,0000	3,70	0,0000	0,0000	7,40	0,0000	0,0000									
A13-	Schönberg Stubaital	Igls Patsch	1,90	0,0000	0,0000	1,90	0,0000	0,0000	2,67	0,0000	0,0000	2,67	0,0000	0,0000	4,00	0,0000	0,0000	8,00	0,0000	0,0000									
A13-	Matrei Steinach	Schönberg Stubaital	6,01	0,0000	0,0000	6,01	0,0000	0,0000	8,41	0,0000	0,0000	8,41	0,0000	0,0000	12,62	0,0000	0,0000	25,24	0,0000	0,0000									
A13-	Nösslach	Matrei Steinach	4,83	0,0000	0,0000	4,83	0,0000	0,0000	6,77	0,0000	0,0000	6,77	0,0000	0,0000	10,15	0,0000	0,0000	20,30	0,0000	0,0000									
A13-	Brenner-Nord	Nösslach	4,34	0,0000	0,0000	4,34	0,0000	0,0000	6,07	0,0000	0,0000	6,07	0,0000	0,0000	9,11	0,0000	0,0000	18,22	0,0000	0,0000									
A13-	Staatsgrenze Brennerpass	Brenner-Nord	0,86	0,0000	0,0000	0,86	0,0000	0,0000	1,20	0,0000	0,0000	1,20	0,0000	0,0000	1,80	0,0000	0,0000	3,60	0,0000	0,0000									
A131	A13 Innsbruck Süd	A12 Innsbruck West	1,52	0,0149	0,0007	1,52	0,0149	0,0011	2,14	0,0208	0,0017	2,14	0,0208	0,0026	3,20	0,0238	0,0021	5,94	0,0238	0,0033									
A14-	Hörbranz Lochau	Staatsgrenze Hörbranz	0,27	0,0180	0,0009	0,27	0,0180	0,0014	0,38	0,0252	0,0020	0,38	0,0252	0,0032	0,55	0,0289	0,0026	0,56	0,0289	0,0040									
A14-	KN Bregenz	Hörbranz Lochau	1,65	0,1108	0,0054	1,65	0,1108	0,0085	2,31	0,1551	0,0125	2,32	0,1551	0,0196	3,41	0,1773	0,0157	3,42	0,1773	0,0247									
A14-	Lauterach Wolfurt	KN Bregenz	0,08	0,0056	0,0003	0,08	0,0056	0,0004	0,12	0,0078	0,0006	0,12	0,0078	0,0010	0,17	0,0089	0,0008	0,17	0,0089	0,0012									
A14-	Wolfurt Lauterach	Lauterach Wolfurt	0,73	0,0493	0,0024	0,73	0,0493	0,0038	1,03	0,0690	0,0056	1,03	0,0690	0,0087	1,52	0,0789	0,0070	1,52	0,0789	0,0110									
A14-	Dornbirn Nord Bregenzerwald	Wolfurt Lauterach	0,28	0,0191	0,0009	0,28	0,0191	0,0015	0,40	0,0267	0,0021	0,40	0,0267	0,0030	0,59	0,0305	0,0027	0,59	0,0305	0,0043									
A14-	Dornbirn Süd Lustenau	Dornbirn Nord Bregenzerwald	0,79	0,0533	0,0026	0,79	0,0533	0,0041	1,11	0,0746	0,0060	1,11	0,0746	0,0094	1,64	0,0853	0,0076	1,64	0,0853	0,0119									
A14-	Rheintal Mitte	Dornbirn Süd Lustenau	0,40	0,0266	0,0013	0,40	0,0266	0,0020	0,56	0,0373	0,0030	0,56	0,0373	0,0047	0,82	0,0426	0,0038	0,82	0,0426	0,0059									
A14-	Hohenems	Rheintal Mitte	0,72	0,0483	0,0024	0,72	0,0483	0,0037	1,01	0,0677	0,0054	1,01	0,0677	0,0086	1,49	0,0774	0,0069	1,49	0,0774	0,0108									
A14-	Altach Götzis	Hohenems	0,73	0,0489	0,0024	0,73	0,0489	0,0038	1,02	0,0684	0,0055	1,02	0,0684	0,0087	1,50	0,0782	0,0069	1,51	0,0782	0,0109									
A14-	Götzis	Altach Götzis	0,55	0,0373	0,0018	0,56	0,0373	0,0029	0,78	0,0522	0,0042	0,78	0,0522	0,0066	1,15	0,0596	0,0053	1,15	0,0596	0,0083									
A14-	Klaus Koblach	Götzis	0,48	0,0324	0,0016	0,48	0,0324	0,0025	0,67	0,0453	0,0036	0,68	0,0453	0,0051	1,00	0,0518	0,0046	1,00	0,0518	0,0072									
A14-	Rankweil	Klaus Koblach	0,85	0,0569	0,0028	0,85	0,0569	0,0044	1,19	0,0797	0,0064	1,19	0,0797	0,0101	1,75	0,0910	0,0081	1,75	0,0910	0,0127									
A14-	Feldkirch Frastanz	Rankweil	1,20	0,0811	0,0040	1,21	0,0811	0,0062	1,69	0,1135	0,0091	1,70	0,1135	0,0143	2,49	0,1297	0,0115	2,50	0,1297	0,0181									
A14-	Nenzing Bludesch	Feldkirch Frastanz	1,90	0,1282	0,0063	1,91	0,1282	0,0099	2,67	0,1794	0,0144	2,68	0,1794	0,0227	3,94	0,2051	0,0182	3,95	0,2051	0,0286									
A14-	Bludenz Nüziders	Nenzing Bludesch	1,41	0,0952	0,0047	1,42	0,0952	0,0073	1,98	0,1332	0,0107	1,99	0,1332	0,0168	2,93	0,1522	0,0135	2,93	0,1522	0,0212									
A14-	Brandnertal	Bludenz Nüziders	0,20	0,0132	0,0006	0,20	0,0132	0,0010	0,28	0,0185	0,0015	0,28	0,0185	0,0023	0,41	0,0212	0,0019	0,41	0,0212	0,0030									
A14-	Bludenz Bürs	Brandnertal	0,33	0,0221	0,0011	0,33	0,0221	0,0017	0,46	0,0309	0,0025	0,46	0,0309	0,0039	0,68	0,0353	0,0031	0,68	0,0353	0,0049									
A14-	Bludenz Montafon	Bludenz Bürs	0,47	0,0313	0,0015	0,47	0,0313	0,0024	0,65	0,0438	0,0035	0,65	0,0438	0,0055	0,96	0,0501	0,0044	0,97	0,0501	0,0070									
A141	Bregenz Citytunnel	KN Bregenz	0,43	0,0287	0,0014	0,43	0,0287	0,0022	0,60	0,0402	0,0032	0,60	0,0402	0,0051	0,88	0,0459	0,0041	0,88	0,0459	0,0064									
A21-	Hochstraß	KN Steinhäusl	0,70	0,0473	0,0023	0,70	0,0473	0,0036	0,99	0,0662	0,0053	0,99	0,0662	0,0084	1,45	0,0757	0,0067	1,46	0,0757	0,0106									
A21-	Alland	Hochstraß	2,46	0,1653	0,0081	2,46	0,1653	0,0127	3,45	0,2315	0,0186	3,46	0,2315	0,0292	5,08	0,2645	0,0235	5,10	0,2645	0,0369									
A21-	Mayerling	Alland	0,50	0,0336	0,0016	0,50	0,0336	0,0026	0,70	0,0470	0,0038	0,70	0,0470	0,0059	1,03	0,0537	0,0048	1,03	0,0537	0,0075									
A21-	Heiligenkreuz	Mayerling	1,16	0,0777	0,0038	1,16	0,0777	0,0060	1,62	0,1088	0,0088	1,63	0,1088	0,0138	2,39	0,1244	0,0110	2,40	0,1244	0,0173									
A21-	Hinterbrühl	Heiligenkreuz	0,64	0,0433	0,0021	0,65	0,0433	0,0033	0,90	0,0607	0,0049	0,91	0,0607	0,0077	1,33	0,0693	0,0062	1,34	0,0693	0,0097									
A21-	Gießhübl	Hinterbrühl	1,21	0,0813	0,0040	1,21	0,0813	0,0063	1,69	0,1138	0,0092	1,70	0,1138	0,0144	2,50	0,1301	0,0115	2,51	0,1301	0,0181									
A21-	Brunn/Gebirge	Gießhübl	1,01	0,0680	0,0033	1,01	0,0680	0,0052	1,42	0,0952	0,0077	1,42	0,0952	0,0120	2,09	0,1088	0,0097	2,10	0,1088	0,0152									
A21-	KN Vösendorf	Brunn/Gebirge	0,45	0,0303	0,0015	0,45	0,0303	0,0023	0,63	0,0424	0,0034	0,63	0,0424	0,0054	0,93	0,0484	0,0043	0,93	0,0484	0,0068									
A22-	Kaisermühlen	KN Wien Kaisermühlen	0,36	0,0239	0,0012	0,36	0,0239	0,0018	0,50	0,0335	0,0027	0,50	0,0335	0,0042	0,74	0,0383	0,0034	0,74	0,0383										

STR-KENNZAHL	MAUTABSCHNITT VON	MAUTABSCHNITT BIS	EURO V Kat 2									EURO V Kat 3									EURO V Kat 4								
			Tarif									Tarif									Tarif								
			Tag			Nacht			Tag			Nacht			Tag			Nacht			Tag			Nacht					
			Ges	Luft	Lärm	Ges	Luft	Lärm	Ges	Luft	Lärm	Ges	Luft	Lärm	Ges	Luft	Lärm	Ges	Luft	Lärm	Ges	Luft	Lärm						
A25-	ÖBB Terminal Wels	Marchtrenk Wels Ost	0,18	0,0121	0,0006	0,18	0,0121	0,0009	0,25	0,0169	0,0014	0,25	0,0169	0,0021	0,37	0,0193	0,0017	0,37	0,0193	0,0027									
A25-	Wels Nord	ÖBB Terminal Wels	0,86	0,0579	0,0028	0,86	0,0579	0,0045	1,21	0,0811	0,0065	1,21	0,0811	0,0102	1,78	0,0927	0,0082	1,79	0,0927	0,0129									
A25-	KN Wels	Wels Nord	0,61	0,0412	0,0020	0,61	0,0412	0,0032	0,86	0,0577	0,0046	0,86	0,0577	0,0073	1,27	0,0659	0,0059	1,27	0,0659	0,0092									
S01-	Vorarlberger Allee	KN Vösendorf	0,45	0,0306	0,0015	0,46	0,0306	0,0024	0,64	0,0428	0,0034	0,64	0,0428	0,0054	0,94	0,0489	0,0043	0,94	0,0489	0,0068									
S01-	Laxenburger Str.	Vorarlberger Allee	0,24	0,0160	0,0008	0,24	0,0160	0,0012	0,33	0,0225	0,0018	0,34	0,0225	0,0028	0,49	0,0257	0,0023	0,49	0,0257	0,0036									
S01-	Güterzentrum Wien Süd	Laxenburger Str.	0,30	0,0199	0,0010	0,30	0,0199	0,0015	0,41	0,0278	0,0022	0,42	0,0278	0,0035	0,61	0,0318	0,0028	0,61	0,0318	0,0044									
S01-	Rothneusiedl	Güterzentrum Wien Süd	0,19	0,0129	0,0006	0,19	0,0129	0,0010	0,27	0,0181	0,0015	0,27	0,0181	0,0023	0,40	0,0207	0,0018	0,40	0,0207	0,0029									
S01-	KN Rustenfeld	Rothneusiedl	0,45	0,0302	0,0015	0,45	0,0302	0,0023	0,63	0,0423	0,0034	0,63	0,0423	0,0054	0,93	0,0484	0,0043	0,93	0,0484	0,0067									
S01-	Rannersdorf	KN Rustenfeld	0,63	0,0424	0,0021	0,63	0,0424	0,0033	0,88	0,0594	0,0048	0,89	0,0594	0,0075	1,30	0,0679	0,0060	1,31	0,0679	0,0095									
S011	Leopoldsdorf (B16)	KN Rustenfeld	0,28	0,0188	0,0009	0,28	0,0188	0,0014	0,39	0,0263	0,0021	0,39	0,0263	0,0033	0,58	0,0301	0,0027	0,58	0,0301	0,0042									
S01-	Schwechat Süd	Rannersdorf	0,49	0,0332	0,0016	0,49	0,0332	0,0026	0,69	0,0464	0,0037	0,69	0,0464	0,0059	1,02	0,0531	0,0047	1,02	0,0531	0,0074									
S01-	Schwechat Ost	Schwechat Süd	0,28	0,0190	0,0009	0,28	0,0190	0,0015	0,40	0,0266	0,0021	0,40	0,0266	0,0034	0,58	0,0304	0,0027	0,59	0,0304	0,0042									
S01-	Mannswörth	Schwechat Ost	0,30	0,0201	0,0010	0,30	0,0201	0,0015	0,42	0,0281	0,0023	0,42	0,0281	0,0036	0,62	0,0322	0,0029	0,62	0,0322	0,0045									
S01-	KN Schwechat	Mannswörth	0,11	0,0075	0,0004	0,11	0,0075	0,0006	0,16	0,0106	0,0008	0,16	0,0106	0,0013	0,23	0,0121	0,0011	0,23	0,0121	0,0017									
S01-	Seyring	Angerner Straße	1,05	0,0705	0,0034	1,05	0,0705	0,0054	1,47	0,0986	0,0079	1,47	0,0986	0,0125	2,17	0,1127	0,0100	2,17	0,1127	0,0157									
S01-	KN Eibesbrunn	Seyring	0,88	0,0589	0,0029	0,88	0,0589	0,0045	1,23	0,0825	0,0066	1,23	0,0825	0,0104	1,81	0,0943	0,0084	1,82	0,0943	0,0131									
S01-	Hagenbrunn	KN Eibesbrunn	0,69	0,0464	0,0023	0,69	0,0464	0,0036	0,97	0,0650	0,0052	0,97	0,0650	0,0082	1,43	0,0742	0,0066	1,43	0,0742	0,0104									
S01-	Korneuburg Nord	Hagenbrunn	1,48	0,0993	0,0049	1,48	0,0993	0,0076	2,07	0,1390	0,0112	2,08	0,1390	0,0176	3,05	0,1588	0,0141	3,06	0,1588	0,0221									
S01-	Korneuburg West	Korneuburg Nord	0,60	0,0403	0,0020	0,60	0,0403	0,0031	0,84	0,0564	0,0045	0,84	0,0564	0,0071	1,24	0,0644	0,0057	1,24	0,0644	0,0090									
S01-	KN Korneuburg	Korneuburg West	0,19	0,0128	0,0006	0,19	0,0128	0,0010	0,27	0,0180	0,0014	0,27	0,0180	0,0023	0,39	0,0205	0,0018	0,40	0,0205	0,0029									
S02-	Gewerbepark Stadlau	Hirschstetten	0,21	0,0138	0,0007	0,21	0,0138	0,0011	0,29	0,0193	0,0016	0,29	0,0193	0,0024	0,42	0,0221	0,0020	0,43	0,0221	0,0031									
S02-	Breitenleer Straße	Gewerbepark Stadlau	0,11	0,0077	0,0004	0,11	0,0077	0,0006	0,16	0,0107	0,0009	0,16	0,0107	0,0014	0,24	0,0122	0,0011	0,24	0,0122	0,0017									
S02-	Rautenweg	Breitenleer Straße	0,19	0,0127	0,0006	0,19	0,0127	0,0010	0,26	0,0178	0,0014	0,27	0,0178	0,0022	0,39	0,0203	0,0018	0,39	0,0203	0,0028									
S02-	Hermann Gebauer Straße	Rautenweg	0,21	0,0140	0,0007	0,21	0,0140	0,0011	0,29	0,0195	0,0016	0,29	0,0195	0,0025	0,43	0,0223	0,0020	0,43	0,0223	0,0031									
S02-	Angerner Straße	Hermann Gebauer Straße	0,75	0,0505	0,0025	0,75	0,0505	0,0039	1,05	0,0707	0,0057	1,06	0,0707	0,0089	1,55	0,0808	0,0072	1,56	0,0808	0,0113									
S03-	Stockerau Nord	KN Stockerau/West	0,21	0,0143	0,0007	0,21	0,0143	0,0011	0,30	0,0200	0,0016	0,30	0,0200	0,0025	0,44	0,0228	0,0020	0,44	0,0228	0,0032									
S03-	Sierndorf	Stockerau Nord	1,14	0,0767	0,0038	1,14	0,0767	0,0059	1,60	0,1074	0,0086	1,60	0,1074	0,0136	2,36	0,1227	0,0109	2,36	0,1227	0,0171									
S03-	Obermallebarn	Sierndorf	0,77	0,0515	0,0025	0,77	0,0515	0,0040	1,07	0,0721	0,0058	1,08	0,0721	0,0091	1,58	0,0824	0,0073	1,59	0,0824	0,0115									
S03-	Göllersdorf	Obermallebarn	1,01	0,0680	0,0033	1,01	0,0680	0,0052	1,42	0,0952	0,0077	1,42	0,0952	0,0120	2,09	0,1088	0,0097	2,10	0,1088	0,0152									
S03-	Großstelzendorf	Göllersdorf	0,40	0,0272	0,0013	0,41	0,0272	0,0021	0,57	0,0381	0,0031	0,57	0,0381	0,0048	0,84	0,0436	0,0039	0,84	0,0436	0,0061									
S03-	Hollabrunn Süd	Großstelzendorf	0,97	0,0655	0,0032	0,98	0,0655	0,0050	1,37	0,0917	0,0074	1,37	0,0917	0,0116	2,01	0,1048	0,0093	2,02	0,1048	0,0146									
S03-	Hollabrunn Mitte	Hollabrunn Süd	0,28	0,0187	0,0009	0,28	0,0187	0,0014	0,39	0,0262	0,0021	0,39	0,0262	0,0033	0,58	0,0300	0,0027	0,58	0,0300	0,0042									
S03-	Hollabrunn Nord	Hollabrunn Mitte	0,63	0,0425	0,0021	0,63	0,0425	0,0033	0,89	0,0595	0,0048	0,89	0,0595	0,0075	1,31	0,0680	0,0060	1,31	0,0680	0,0095									
S03-	Wullersdorf	Hollabrunn Nord	1,21	0,0815	0,0040	1,21	0,0815	0,0063	1,70	0,1140	0,0092	1,70	0,1140	0,0144	2,50	0,1303	0,0116	2,51	0,1303	0,0182									
S03-	Guntersdorf	Wullersdorf	0,84	0,0564	0,0028	0,84	0,0564	0,0043	1,18	0,0790	0,0063	1,18	0,0790	0,0100	1,73	0,0902	0,0080	1,74	0,0902	0,0126									
S04-	Sigleß	KN Mattersburg	0,50	0,0339	0,0017	0,50	0,0339	0,0026	0,71	0,0474	0,0038	0,71	0,0474	0,0060	1,04	0,0542	0,0048	1,04	0,0542	0,0076									
S04-	Bad Sauerbrunn	Sigleß	1,18	0,0791	0,0039	1,18	0,0791	0,0061	1,65	0,1108	0,0089	1,65	0,1108	0,0140	2,43	0,1266	0,0112	2,44	0,1266	0,0177									
S04-	Neudörfel	Bad Sauerbrunn	0,49	0,0332	0,0016	0,50	0,0332	0,0026	0,69	0,0465	0,0037	0,70	0,0465	0,0059	1,02	0,0532	0,0047	1,02	0,0532	0,0074									
S04-	Wr. Neustadt Ost	Neudörfel	0,52	0,0348	0,0017	0,52	0,0348	0,0027	0,73	0,0487	0,0039	0,73	0,0487	0,0062	1,07	0,0557	0,0049	1,07	0,0557	0,0078									
S04-	Katzelsdorf	Wr. Neustadt Ost	0,24	0,0163	0,0008	0,24	0,0163	0,0013	0,34	0,0228	0,0018	0,34	0,0228	0,0029	0,50	0,0261	0,0023	0,50	0,0261	0,0036									
S04-	Langenkirchen	Katzelsdorf	0,20	0,0136	0,0007	0,20	0,0136	0,0010	0,28	0,0191	0,0015	0,29	0,0191	0,0024	0,42	0,0218	0,0019	0,42	0,0218	0,0030									
S04-	Wr. Neustadt Süd	Langenkirchen	0,18	0,0121	0,0006	0,18	0,0121	0,0009	0,25	0,0169	0,0014	0,25	0,0169	0,0021	0,37	0,0194	0,0017	0,37	0,0194	0,0027									
S04-	KN Wr. Neustadt	Wr. Neustadt Süd	0,30	0,0200	0,0010	0,30	0,0200	0,0015	0,42	0,0280	0,0023	0,42	0,0280	0,0035	0,62	0,0320	0,0028	0,62	0,0320	0,0045									
S05-	Tulln	KN Stockerau/West	2,05	0,1381	0,0068	2,06	0,1381	0,0106	2,88	0,1934	0,0156	2,89	0,1934	0,0244	4,25	0,2210	0,0196	4,26	0,2210	0,0308									
S05-	Königsbrunn / Wagram	Tulln	2,55	0,1717	0,0084	2,56	0,1717	0,0132	3,58	0,2403	0,0193	3,59	0,2403	0,0304	5,28	0,2747	0,0244	5,29	0,2747	0,0383									
S05-	Kirchberg/Wagram	Königsbrunn / Wagram	0,69	0,0461	0,0023	0,69	0,0461	0,0035	0,96	0,0646	0,0052	0,96	0,0646	0,0082	1,42	0,0738	0,0065	1,42	0,0738	0,0103									
S05-	Fels / Wagram	Kirchberg/Wagram	0,51	0,0345	0,0017	0,51	0,0345	0,0027	0,72	0,0484	0,0039	0,72	0,0484	0,0061	1,06	0,0553	0,0049	1,07	0,0553	0,0077									
S05-	Grafenwörth	Fels / Wagram	1,18	0,0795	0,0039	1,18	0,0795	0,0061	1,66	0,1114	0,0090	1,66	0,1114	0,0141	2,45	0,1273	0,0113	2,45	0,1273	0,0177									
S05-	Jettendorf	Grafenwörth	0,53	0,0356	0,0017	0,53	0,0356	0,0027	0,74	0,0498	0,0040	0,74	0,0498	0,0063	1,09	0,0569	0,0050	1,10	0,0569	0,0079									
S06-	Neunkirchen	KN Seebenstein	0,81	0,0543	0,0027	0,81	0,0543	0,0042	1,13	0,0760	0,0061	1,13	0,0760	0,0096	1,67	0,0868	0,0077	1,67	0,0868	0,0121									
S06-	Gloggnitz	Neunkirchen	2,59	0,1740	0,0085	2,59	0,1740	0,0134	3,63	0,2436	0,0196	3,64	0,2436	0,0308	5,35	0,2784	0,0247	5,36	0,2784	0,0388									
S06-	Maria Schutz	Gloggnitz	1,65	0,1109	0,0054	1,65	0,1109	0,0085	2,31	0,1553	0,0125	2,32	0,1553	0,0196	3,41	0,1775	0,0157	3,42	0,1775	0,0									

STR-KENNZAHL	MAUTABSCHNITT VON	MAUTABSCHNITT BIS	EURO V Kat 2									EURO V Kat 3									EURO V Kat 4								
			Tarif									Tarif									Tarif								
			Tag			Nacht			Tag			Nacht			Tag			Nacht			Tag			Nacht					
			Ges	Luft	Lärm	Ges	Luft	Lärm	Ges	Luft	Lärm	Ges	Luft	Lärm	Ges	Luft	Lärm	Ges	Luft	Lärm	Ges	Luft	Lärm						
S16-	Pettneu	Schnamm am Arlberg	0,63	0,0424	0,0021	0,63	0,0424	0,0033	0,88	0,0593	0,0048	0,89	0,0593	0,0075	1,30	0,0678	0,0060	1,31	0,0678	0,0095									
S16-	St. Anton/Arlberg	Pettneu	0,35	0,0236	0,0012	0,35	0,0236	0,0018	0,49	0,0330	0,0027	0,49	0,0330	0,0042	0,73	0,0378	0,0033	0,73	0,0378	0,0053									
S16-	Langen/Arlberg	St. Anton/Arlberg	8,68	0,2296	0,0112	8,68	0,2296	0,0177	12,16	0,3214	0,0258	12,17	0,3214	0,0406	18,11	0,3673	0,0326	18,13	0,3673	0,0512									
S16-	Wald/Arlberg	Langen/Arlberg	1,12	0,0752	0,0037	1,12	0,0752	0,0058	1,57	0,1053	0,0085	1,57	0,1053	0,0133	2,31	0,1203	0,0107	2,32	0,1203	0,0168									
S16-	Dalaas	Wald/Arlberg	1,27	0,0856	0,0042	1,28	0,0856	0,0066	1,79	0,1199	0,0096	1,79	0,1199	0,0152	2,63	0,1370	0,0122	2,64	0,1370	0,0191									
S16-	Braz Ost	Dalaas	0,72	0,0485	0,0024	0,72	0,0485	0,0037	1,01	0,0680	0,0055	1,02	0,0680	0,0086	1,49	0,0777	0,0069	1,50	0,0777	0,0108									
S16-	Braz West	Braz Ost	0,56	0,0379	0,0019	0,56	0,0379	0,0029	0,79	0,0530	0,0043	0,79	0,0530	0,0067	1,16	0,0606	0,0054	1,17	0,0606	0,0085									
S16-	Bings	Braz West	0,76	0,0513	0,0025	0,76	0,0513	0,0039	1,07	0,0719	0,0058	1,07	0,0719	0,0091	1,58	0,0821	0,0073	1,58	0,0821	0,0114									
S16-	Bludenz Montafon	Bings	0,36	0,0243	0,0012	0,36	0,0243	0,0019	0,51	0,0340	0,0027	0,51	0,0340	0,0043	0,75	0,0389	0,0034	0,75	0,0389	0,0054									
S31-	Eisenstadt Süd	Eisenstadt Ost	0,65	0,0440	0,0022	0,66	0,0440	0,0034	0,92	0,0616	0,0050	0,92	0,0616	0,0078	1,35	0,0704	0,0063	1,36	0,0704	0,0098									
S31-	Eisenstadt Mitte	Eisenstadt Süd	0,25	0,0165	0,0008	0,25	0,0165	0,0013	0,34	0,0231	0,0019	0,34	0,0231	0,0029	0,51	0,0264	0,0023	0,51	0,0264	0,0037									
S31-	KN Eisenstadt	Eisenstadt Mitte	0,40	0,0272	0,0013	0,40	0,0272	0,0021	0,57	0,0381	0,0031	0,57	0,0381	0,0048	0,84	0,0435	0,0039	0,84	0,0435	0,0061									
S31-	Wulkaprodersdorf	KN Eisenstadt	0,54	0,0362	0,0018	0,54	0,0362	0,0028	0,75	0,0507	0,0041	0,76	0,0507	0,0064	1,11	0,0579	0,0051	1,12	0,0579	0,0081									
S31-	KN Mattersburg	Wulkaprodersdorf	1,53	0,1028	0,0050	1,53	0,1028	0,0079	2,14	0,1439	0,0116	2,15	0,1439	0,0182	3,16	0,1645	0,0146	3,17	0,1645	0,0229									
S31-	Forchtenstein	KN Mattersburg	1,11	0,0744	0,0036	1,11	0,0744	0,0057	1,55	0,1042	0,0084	1,56	0,1042	0,0132	2,29	0,1190	0,0106	2,29	0,1190	0,0166									
S31-	Sieggraben	Forchtenstein	1,54	0,1040	0,0051	1,55	0,1040	0,0080	2,17	0,1455	0,0117	2,17	0,1455	0,0184	3,20	0,1663	0,0148	3,20	0,1663	0,0232									
S31-	Weppersdorf/Kobersdorf	Sieggraben	1,86	0,1252	0,0061	1,86	0,1252	0,0096	2,61	0,1753	0,0141	2,62	0,1753	0,0222	3,85	0,2004	0,0178	3,86	0,2004	0,0279									
S31-	Weppersdorf/Markt St. Martin	Weppersdorf/Kobersdorf	0,38	0,0257	0,0013	0,38	0,0257	0,0020	0,54	0,0360	0,0029	0,54	0,0360	0,0046	0,79	0,0412	0,0037	0,79	0,0412	0,0057									
S31-	Neutal	Weppersdorf/Markt St. Martin	0,88	0,0594	0,0029	0,89	0,0594	0,0046	1,24	0,0832	0,0067	1,24	0,0832	0,0105	1,83	0,0951	0,0084	1,83	0,0951	0,0133									
S31-	Stoob Süd	Neutal	0,77	0,0519	0,0025	0,77	0,0519	0,0040	1,08	0,0727	0,0058	1,09	0,0727	0,0092	1,60	0,0831	0,0074	1,60	0,0831	0,0116									
S31-	Oberpullendorf	Stoob Süd	0,84	0,0567	0,0028	0,84	0,0567	0,0044	1,18	0,0794	0,0064	1,19	0,0794	0,0100	1,74	0,0907	0,0080	1,75	0,0907	0,0126									
S33-	St. Pölten Ost	KN St. Pölten	0,46	0,0308	0,0015	0,46	0,0308	0,0024	0,64	0,0431	0,0035	0,64	0,0431	0,0054	0,95	0,0492	0,0044	0,95	0,0492	0,0069									
S33-	St. Pölten Nord	St. Pölten Ost	0,81	0,0544	0,0027	0,81	0,0544	0,0042	1,13	0,0761	0,0061	1,14	0,0761	0,0096	1,67	0,0870	0,0077	1,68	0,0870	0,0121									
S33-	Herzogenburg Süd	St. Pölten Nord	0,86	0,0576	0,0028	0,86	0,0576	0,0044	1,20	0,0806	0,0065	1,20	0,0806	0,0102	1,77	0,0921	0,0082	1,78	0,0921	0,0128									
S33-	Herzogenburg Stadt	Herzogenburg Süd	0,46	0,0307	0,0015	0,46	0,0307	0,0024	0,64	0,0430	0,0035	0,64	0,0430	0,0054	0,95	0,0492	0,0044	0,95	0,0492	0,0069									
S33-	Herzogenburg Nord	Herzogenburg Stadt	0,25	0,0170	0,0008	0,25	0,0170	0,0013	0,36	0,0239	0,0019	0,36	0,0239	0,0030	0,52	0,0273	0,0024	0,53	0,0273	0,0038									
S33-	Traismauer Süd	Herzogenburg Nord	1,23	0,0830	0,0041	1,24	0,0830	0,0064	1,73	0,1161	0,0093	1,73	0,1161	0,0147	2,55	0,1327	0,0118	2,56	0,1327	0,0185									
S33-	Traismauer Nord	Traismauer Süd	0,63	0,0422	0,0021	0,63	0,0422	0,0032	0,88	0,0591	0,0047	0,88	0,0591	0,0075	1,30	0,0675	0,0060	1,30	0,0675	0,0094									
S33-	Jettendorf	Traismauer Nord	1,06	0,0712	0,0035	1,06	0,0712	0,0055	1,49	0,0997	0,0080	1,49	0,0997	0,0126	2,19	0,1140	0,0101	2,20	0,1140	0,0159									
S35-	Zlatten	KN Bruck/Mur	1,01	0,0682	0,0033	1,02	0,0682	0,0052	1,42	0,0955	0,0077	1,43	0,0955	0,0121	2,10	0,1092	0,0097	2,10	0,1092	0,0152									
S35-	Mxnitz/Mautstatt	Zlatten	1,22	0,0822	0,0040	1,22	0,0822	0,0063	1,71	0,1151	0,0093	1,72	0,1151	0,0145	2,53	0,1315	0,0117	2,53	0,1315	0,0183									
S35-	Röthelstein	Mxnitz/Mautstatt	1,13	0,0759	0,0037	1,13	0,0759	0,0058	1,58	0,1063	0,0085	1,59	0,1063	0,0134	2,33	0,1215	0,0108	2,34	0,1215	0,0169									
S35-	Laufnitzdorf	Röthelstein	0,54	0,0366	0,0018	0,54	0,0366	0,0028	0,76	0,0512	0,0041	0,77	0,0512	0,0065	1,13	0,0585	0,0052	1,13	0,0585	0,0082									
S35-	Rothleiten	Laufnitzdorf	0,62	0,0416	0,0020	0,62	0,0416	0,0032	0,87	0,0582	0,0047	0,87	0,0582	0,0074	1,28	0,0666	0,0059	1,28	0,0666	0,0093									
S35-	Frohneiten Nord	Rothleiten	0,39	0,0259	0,0013	0,39	0,0259	0,0020	0,54	0,0363	0,0029	0,54	0,0363	0,0046	0,80	0,0415	0,0037	0,80	0,0415	0,0058									
S35-	Frohneiten	Frohneiten Nord	0,18	0,0120	0,0006	0,18	0,0120	0,0009	0,25	0,0167	0,0013	0,25	0,0167	0,0021	0,37	0,0191	0,0017	0,37	0,0191	0,0027									
S35-	Badl Peggau	Frohneiten	1,19	0,0804	0,0039	1,20	0,0804	0,0062	1,68	0,1125	0,0090	1,68	0,1125	0,0142	2,47	0,1286	0,0114	2,48	0,1286	0,0179									
S35-	Peggau Mitte	Badl Peggau	0,40	0,0269	0,0013	0,40	0,0269	0,0021	0,56	0,0376	0,0030	0,56	0,0376	0,0048	0,83	0,0430	0,0038	0,83	0,0430	0,0060									
S35-	KN Peggau Deutschfeistritz	Peggau Mitte	0,83	0,0560	0,0027	0,83	0,0560	0,0043	1,17	0,0784	0,0063	1,17	0,0784	0,0099	1,72	0,0896	0,0079	1,73	0,0896	0,0125									
S36-	St. Stefan ob Leoben	KN St. Michael	0,69	0,0461	0,0023	0,69	0,0461	0,0035	0,96	0,0646	0,0052	0,96	0,0646	0,0082	1,42	0,0738	0,0065	1,42	0,0738	0,0103									
S36-	Kraubath	St. Stefan ob Leoben	0,74	0,0495	0,0024	0,74	0,0495	0,0038	1,03	0,0694	0,0056	1,04	0,0694	0,0088	1,52	0,0793	0,0070	1,53	0,0793	0,0111									
S36-	Feistritz St. Lorenzen	Kraubath	1,29	0,0870	0,0043	1,30	0,0870	0,0067	1,81	0,1219	0,0098	1,82	0,1219	0,0154	2,68	0,1393	0,0124	2,68	0,1393	0,0194									
S36-	Knittelfeld Ost	Feistritz St. Lorenzen	1,48	0,0999	0,0049	1,49	0,0999	0,0077	2,08	0,1399	0,0112	2,09	0,1399	0,0177	3,07	0,1599	0,0142	3,08	0,1599	0,0223									
S36-	Knittelfeld West	Knittelfeld Ost	0,63	0,0424	0,0021	0,63	0,0424	0,0033	0,88	0,0593	0,0048	0,89	0,0593	0,0075	1,30	0,0678	0,0060	1,31	0,0678	0,0095									
S36-	Zeltweg Ost Spielberg	Knittelfeld West	0,20	0,0132	0,0006	0,20	0,0132	0,0010	0,28	0,0185	0,0015	0,28	0,0185	0,0023	0,41	0,0212	0,0019	0,41	0,0212	0,0030									
S36-	Zeltweg West	Zeltweg Ost Spielberg	1,28	0,0861	0,0042	1,28	0,0861	0,0066	1,79	0,1205	0,0097	1,80	0,1205	0,0152	2,65	0,1377	0,0122	2,65	0,1377	0,0192									
S36-	Judenburg Ost Fohnsdorf	Zeltweg West	0,64	0,0433	0,0021	0,64	0,0433	0,0033	0,90	0,0606	0,0049	0,91	0,0606	0,0077	1,33	0,0693	0,0061	1,33	0,0693	0,0097									
S36-	Judenburg West	Judenburg Ost Fohnsdorf	1,00	0,0672	0,0033	1,00	0,0672	0,0052	1,40	0,0940	0,0076	1,40	0,0940	0,0119	2,06	0,1074	0,0095	2,07	0,1074	0,0150									
S36-	St. Georgen Ost	As B317 Ost	0,10	0,0070	0,0003	0,10	0,0070	0,0005	0,15	0,0098	0,0008	0,15	0,0098	0,0012	0,22	0,0112	0,0010	0,22	0,0112	0,0016									
S36-	St. Georgen West	St. Georgen Ost	0,19	0,0130	0,0006	0,19	0,0130	0,0010	0,27	0,0182	0,0015	0,27	0,0182	0,0023	0,40	0,0208	0,0018	0,40	0,0208	0,0029									
S36-	Unzmarkt Ost	St. Georgen West	0,78	0,0526	0,0026	0,78	0,0526	0,0040	1,10	0,0736	0,0059	1,10	0,0736	0,0093	1,62	0,0841	0,0075	1,62	0,0841	0,0117									
S36-	Unzmarkt West	Unzmarkt Ost	0,29	0,0198	0,0010	0,29	0,0198	0,0015	0,41	0,0277	0,0022	0,41	0,0277	0,0035	0,61	0,0316	0,0028	0,61	0,0316	0,0044									
S36-	As B317 (prov.)	Unzmarkt West	0,24	0,0160	0,0008	0,24	0,0160	0,0012	0,33	0,0224	0,0018	0,33	0,0224	0,0028	0,49	0,0256	0,0023	0,49	0,0256	0,0036									
S37-	St. Veit Mitte / Brückl	St. Veit Nord / Kraig	0,61	0,0407	0,0020	0,61	0,0407	0,0031	0,85	0,0570	0,0046	0,85	0,0570	0,0072	1,25														

STR-KENNZAHL	MAUTABSCHNITT VON	MAUTABSCHNITT BIS	EEV Kat 2						EEV Kat 3						EEV Kat 4					
			Tarif						Tarif						Tarif					
			Tag			Nacht			Tag			Nacht			Tag			Nacht		
Ges	Luft	Lärm	Ges	Luft	Lärm	Ges	Luft	Lärm	Ges	Luft	Lärm	Ges	Luft	Lärm	Ges	Luft	Lärm			
A01-	Wien Auhof	Preßbaum	2,96	0,1992	0,0098	2,97	0,1992	0,0153	4,15	0,2789	0,0224	4,17	0,2789	0,0352	6,12	0,3187	0,0283	6,14	0,3187	0,0444
A01-	Preßbaum	KN Steinhäusl	1,67	0,1126	0,0055	1,68	0,1126	0,0087	2,35	0,1576	0,0127	2,35	0,1576	0,0199	3,46	0,1801	0,0160	3,47	0,1801	0,0251
A01-	KN Steinhäusl	Altienbach	0,98	0,0662	0,0032	0,99	0,0662	0,0051	1,38	0,0927	0,0075	1,38	0,0927	0,0117	2,03	0,1059	0,0094	2,04	0,1059	0,0148
A01-	Altienbach	St. Christophen	1,17	0,0789	0,0039	1,18	0,0789	0,0061	1,65	0,1105	0,0089	1,65	0,1105	0,0140	2,43	0,1263	0,0112	2,43	0,1263	0,0176
A01-	St. Christophen	Böheimkirchen	1,41	0,0947	0,0046	1,41	0,0947	0,0073	1,97	0,1325	0,0107	1,98	0,1325	0,0167	2,91	0,1514	0,0134	2,92	0,1514	0,0211
A01-	Böheimkirchen	KN St. Pölten	1,38	0,0926	0,0045	1,38	0,0926	0,0071	1,93	0,1296	0,0104	1,94	0,1296	0,0164	2,85	0,1481	0,0131	2,85	0,1481	0,0207
A01-	KN St. Pölten	KN St. Pölten Süd	0,98	0,0657	0,0032	0,98	0,0657	0,0051	1,37	0,0920	0,0074	1,37	0,0920	0,0116	2,02	0,1051	0,0093	2,02	0,1051	0,0147
A01-	St. Pölten Süd	Loosdorf	3,38	0,2278	0,0111	3,39	0,2278	0,0175	4,75	0,3189	0,0256	4,76	0,3189	0,0403	7,00	0,3644	0,0323	7,02	0,3644	0,0508
A01-	Loosdorf	Melk	1,24	0,0835	0,0041	1,24	0,0835	0,0064	1,74	0,1168	0,0094	1,75	0,1168	0,0148	2,57	0,1335	0,0118	2,57	0,1335	0,0186
A01-	Melk	Pöchlarn	2,20	0,1479	0,0072	2,20	0,1479	0,0114	3,08	0,2071	0,0167	3,09	0,2071	0,0262	4,55	0,2367	0,0210	4,56	0,2367	0,0330
A01-	Pöchlarn	Ybbs Wieselburg	2,03	0,1365	0,0067	2,03	0,1365	0,0105	2,85	0,1911	0,0154	2,86	0,1911	0,0242	4,20	0,2184	0,0194	4,21	0,2184	0,0305
A01-	Ybbs Wieselburg	Amstetten Ost	1,82	0,1227	0,0060	1,83	0,1227	0,0094	2,56	0,1718	0,0138	2,57	0,1718	0,0217	3,77	0,1963	0,0174	3,78	0,1963	0,0274
A01-	Amstetten Ost	Amstetten West	2,87	0,1930	0,0094	2,87	0,1930	0,0148	4,02	0,2701	0,0217	4,04	0,2701	0,0341	5,93	0,3087	0,0274	5,95	0,3087	0,0430
A01-	Amstetten West	Oed	2,01	0,1355	0,0066	2,02	0,1355	0,0104	2,82	0,1897	0,0153	2,83	0,1897	0,0240	4,17	0,2168	0,0192	4,18	0,2168	0,0302
A01-	Oed	Haag	2,17	0,1462	0,0072	2,18	0,1462	0,0112	3,05	0,2047	0,0165	3,06	0,2047	0,0259	4,50	0,2339	0,0208	4,51	0,2339	0,0326
A01-	Haag	St. Valentin	1,93	0,1302	0,0064	1,94	0,1302	0,0100	2,71	0,1823	0,0147	2,72	0,1823	0,0230	4,00	0,2083	0,0185	4,01	0,2083	0,0290
A01-	St. Valentin	Enns Ost	0,82	0,0552	0,0027	0,82	0,0552	0,0042	1,15	0,0773	0,0062	1,15	0,0773	0,0098	1,70	0,0883	0,0078	1,70	0,0883	0,0123
A01-	Enns Ost	Enns West / Steyr	0,64	0,0428	0,0021	0,64	0,0428	0,0033	0,89	0,0599	0,0048	0,90	0,0599	0,0076	1,32	0,0685	0,0061	1,32	0,0685	0,0096
A01-	Enns West / Steyr	Asten St Florian	0,49	0,0332	0,0016	0,50	0,0332	0,0026	0,69	0,0465	0,0037	0,70	0,0465	0,0059	1,02	0,0532	0,0047	1,02	0,0532	0,0074
A01-	Asten St Florian	KN Linz	1,89	0,1273	0,0062	1,90	0,1273	0,0098	2,65	0,1783	0,0143	2,66	0,1783	0,0225	3,91	0,2037	0,0181	3,93	0,2037	0,0284
A01-	KN Linz	Ansfelden	0,32	0,0215	0,0011	0,32	0,0215	0,0017	0,45	0,0301	0,0024	0,45	0,0301	0,0038	0,66	0,0343	0,0030	0,66	0,0343	0,0048
A01-	Ansfelden	Traun	0,71	0,0475	0,0023	0,71	0,0475	0,0037	0,99	0,0665	0,0053	0,99	0,0665	0,0084	1,46	0,0760	0,0067	1,46	0,0760	0,0106
A01-	Traun	KN A1/A25 Passau Wels	0,33	0,0223	0,0011	0,33	0,0223	0,0017	0,47	0,0313	0,0025	0,47	0,0313	0,0040	0,69	0,0357	0,0032	0,69	0,0357	0,0050
A01-	KN A1/A25 Passau Wels	Allhaming	1,53	0,1031	0,0050	1,53	0,1031	0,0079	2,15	0,1443	0,0116	2,16	0,1443	0,0182	3,17	0,1649	0,0146	3,18	0,1649	0,0230
A01-	Allhaming	Sattledt	2,56	0,1719	0,0084	2,56	0,1719	0,0132	3,58	0,2407	0,0194	3,60	0,2407	0,0304	5,29	0,2751	0,0244	5,30	0,2751	0,0384
A01-	Sattledt	KN Voralpenkreuz	0,32	0,0216	0,0011	0,32	0,0216	0,0017	0,45	0,0303	0,0024	0,45	0,0303	0,0038	0,67	0,0346	0,0031	0,67	0,0346	0,0048
A01-	KN Voralpenkreuz	Eberstalzell	0,92	0,0622	0,0030	0,93	0,0622	0,0048	1,30	0,0871	0,0070	1,30	0,0871	0,0110	1,91	0,0996	0,0088	1,92	0,0996	0,0139
A01-	Eberstalzell	Vorchdorf	1,39	0,0939	0,0046	1,40	0,0939	0,0072	1,96	0,1314	0,0106	1,96	0,1314	0,0166	2,89	0,1502	0,0133	2,89	0,1502	0,0209
A01-	Vorchdorf	Laakirchen Ost	1,22	0,0822	0,0040	1,22	0,0822	0,0063	1,71	0,1151	0,0093	1,72	0,1151	0,0146	2,53	0,1316	0,0117	2,54	0,1316	0,0183
A01-	Laakirchen Ost	Laakirchen West	0,77	0,0518	0,0025	0,77	0,0518	0,0040	1,08	0,0725	0,0058	1,08	0,0725	0,0092	1,59	0,0828	0,0073	1,60	0,0828	0,0115
A01-	Laakirchen West	Regau	1,51	0,1015	0,0050	1,51	0,1015	0,0078	2,12	0,1421	0,0114	2,12	0,1421	0,0180	3,12	0,1624	0,0144	3,13	0,1624	0,0226
A01-	Regau	Schörfing	1,98	0,1333	0,0065	1,99	0,1333	0,0103	2,78	0,1867	0,0150	2,79	0,1867	0,0236	4,10	0,2133	0,0189	4,11	0,2133	0,0297
A01-	Schörfing	Seewalchen	0,31	0,0207	0,0010	0,31	0,0207	0,0016	0,43	0,0289	0,0023	0,43	0,0289	0,0037	0,64	0,0331	0,0029	0,64	0,0331	0,0046
A01-	Seewalchen	St. Georgen	1,80	0,1209	0,0059	1,80	0,1209	0,0093	2,52	0,1692	0,0136	2,53	0,1692	0,0214	3,72	0,1934	0,0172	3,73	0,1934	0,0270
A01-	St. Georgen	Oberwang	2,39	0,1612	0,0079	2,40	0,1612	0,0124	3,36	0,2256	0,0181	3,37	0,2256	0,0285	4,96	0,2579	0,0229	4,97	0,2579	0,0360
A01-	Oberwang	Mondsee	2,20	0,1483	0,0073	2,21	0,1483	0,0114	3,09	0,2077	0,0167	3,10	0,2077	0,0262	4,56	0,2373	0,0211	4,57	0,2373	0,0331
A01-	Mondsee	Thalgau	2,03	0,1368	0,0067	2,04	0,1368	0,0105	2,85	0,1915	0,0154	2,86	0,1915	0,0242	4,20	0,2184	0,0194	4,22	0,2184	0,0305
A01-	Thalgau	Wallersee	1,55	0,1042	0,0051	1,55	0,1042	0,0080	2,17	0,1459	0,0117	2,18	0,1459	0,0184	3,20	0,1667	0,0148	3,21	0,1667	0,0232
A01-	Wallersee	Salzburg Nord	1,50	0,1009	0,0049	1,50	0,1009	0,0078	2,10	0,1412	0,0114	2,11	0,1412	0,0178	3,10	0,1614	0,0143	3,11	0,1614	0,0225
A01-	Salzburg Nord	Salzburg Bergheim-West	0,34	0,0227	0,0011	0,34	0,0227	0,0017	0,47	0,0318	0,0026	0,48	0,0318	0,0040	0,70	0,0364	0,0032	0,70	0,0364	0,0051
A01-	Salzburg Bergheim-West	Messe	0,16	0,0109	0,0005	0,16	0,0109	0,0008	0,23	0,0152	0,0012	0,23	0,0152	0,0019	0,33	0,0174	0,0015	0,34	0,0174	0,0024
A01-	Messe	Salzburg Mitte Freilassing	0,22	0,0145	0,0007	0,22	0,0145	0,0011	0,30	0,0203	0,0016	0,30	0,0203	0,0026	0,45	0,0232	0,0021	0,45	0,0232	0,0032
A01-	Salzburg Mitte Freilassing	Kleßheim	0,26	0,0178	0,0009	0,26	0,0178	0,0014	0,37	0,0249	0,0020	0,37	0,0249	0,0031	0,55	0,0284	0,0025	0,55	0,0284	0,0040
A01-	Kleßheim	Siezenheim	0,37	0,0246	0,0012	0,37	0,0246	0,0019	0,51	0,0345	0,0028	0,52	0,0345	0,0044	0,76	0,0394	0,0035	0,76	0,0394	0,0055
A01-	Siezenheim	Flughafen	0,18	0,0124	0,0006	0,18	0,0124	0,0010	0,26	0,0173	0,0014	0,26	0,0173	0,0022	0,38	0,0198	0,0018	0,38	0,0198	0,0028
A01-	Flughafen	Wals Salzburg West	0,23	0,0151	0,0007	0,23	0,0151	0,0012	0,32	0,0212	0,0017	0,32	0,0212	0,0027	0,47	0,0242	0,0021	0,47	0,0242	0,0034
A01-	Wals Salzburg West	KN Salzburg	0,34	0,0227	0,0011	0,34	0,0227	0,0017	0,47	0,0317	0,0026	0,47	0,0317	0,0040	0,70	0,0363	0,0032	0,70	0,0363	0,0051
A01-	KN Salzburg	Staatsgrenze Walsberg	0,57	0,0385	0,0019	0,57	0,0385	0,0030	0,80	0,0539	0,0043	0,81	0,0539	0,0068	1,18	0,0616	0,0055	1,19	0,0616	0,0086
A02-	KN Wien Inzersdorf	KN Vösendorf	0,72	0,0482	0,0024	0,72	0,0482	0,0037	1,00	0,0675	0,0054	1,01	0,0675	0,0085	1,48	0,0771	0,0068	1,49	0,0771	0,0108
A02-	KN Vösendorf	Mödling	0,49	0,0328	0,0016	0,49	0,0328	0,0025	0,68	0,0459	0,0037	0,69	0,0459	0,0058						

STR-KENNZAHL	MAUTABSCHNITT VON	MAUTABSCHNITT BIS	EEV Kat 2									EEV Kat 3									EEV Kat 4								
			Tarif									Tarif									Tarif								
			Tag			Nacht			Tag			Nacht			Tag			Nacht			Tag			Nacht					
			Ges	Luft	Lärm	Ges	Luft	Lärm	Ges	Luft	Lärm	Ges	Luft	Lärm	Ges	Luft	Lärm	Ges	Luft	Lärm	Ges	Luft	Lärm						
A02-	Modriach	Packsattel	1,65	0,1112	0,0054	1,66	0,1112	0,0086	2,32	0,1557	0,0125	2,33	0,1557	0,0197	3,42	0,1780	0,0158	3,43	0,1780	0,0248									
A02-	Packsattel	Bad St. Leonhard	2,01	0,1353	0,0066	2,01	0,1353	0,0104	2,82	0,1894	0,0152	2,83	0,1894	0,0239	4,16	0,2164	0,0192	4,17	0,2164	0,0302									
A02-	Bad St. Leonhard	Wolfsberg Nord	2,36	0,1590	0,0078	2,37	0,1590	0,0122	3,31	0,2225	0,0179	3,32	0,2225	0,0281	4,89	0,2543	0,0226	4,90	0,2543	0,0355									
A02-	Wolfsberg Nord	Wolfsberg Süd	0,67	0,0452	0,0022	0,67	0,0452	0,0035	0,94	0,0633	0,0051	0,95	0,0633	0,0080	1,39	0,0723	0,0064	1,39	0,0723	0,0101									
A02-	Wolfsberg Süd	St. Andrä	1,97	0,1328	0,0065	1,98	0,1328	0,0102	2,77	0,1859	0,0149	2,78	0,1859	0,0235	4,08	0,2124	0,0188	4,09	0,2124	0,0296									
A02-	St. Andrä	Griffen	1,92	0,1291	0,0063	1,92	0,1291	0,0099	2,69	0,1807	0,0145	2,70	0,1807	0,0228	3,97	0,2063	0,0183	3,98	0,2063	0,0288									
A02-	Griffen	Völkermarkt Ost	0,97	0,0652	0,0032	0,97	0,0652	0,0050	1,36	0,0913	0,0073	1,36	0,0913	0,0118	2,00	0,1043	0,0093	2,01	0,1043	0,0145									
A02-	Völkermarkt Ost	Völkermarkt West	2,24	0,1505	0,0074	2,24	0,1505	0,0116	3,14	0,2106	0,0169	3,15	0,2106	0,0266	4,63	0,2407	0,0214	4,64	0,2407	0,0336									
A02-	Völkermarkt West	Grafenstein	2,14	0,1440	0,0070	2,14	0,1440	0,0111	3,00	0,2016	0,0162	3,01	0,2016	0,0255	4,43	0,2304	0,0204	4,44	0,2304	0,0321									
A02-	Grafenstein	Klagenfurt Ost	1,37	0,0924	0,0033	1,38	0,0924	0,0071	1,93	0,1293	0,0104	1,93	0,1293	0,0163	2,84	0,1478	0,0131	2,85	0,1478	0,0206									
A02-	Klagenfurt Ost	Klagenfurt Flughafen	0,69	0,0467	0,0023	0,70	0,0467	0,0036	0,97	0,0654	0,0053	0,98	0,0654	0,0083	1,44	0,0748	0,0066	1,44	0,0748	0,0104									
A02-	Klagenfurt Flughafen	Klagenfurt Nord	0,77	0,0518	0,0025	0,77	0,0518	0,0040	1,08	0,0725	0,0058	1,08	0,0725	0,0092	1,59	0,0828	0,0073	1,60	0,0828	0,0115									
A02-	Klagenfurt Nord	Klagenfurt West	1,33	0,0895	0,0044	1,33	0,0895	0,0069	1,87	0,1253	0,0101	1,87	0,1253	0,0156	2,75	0,1412	0,0127	2,76	0,1412	0,0200									
A02-	Klagenfurt West	Kruppendorf West	0,53	0,0357	0,0017	0,53	0,0357	0,0027	0,74	0,0499	0,0040	0,75	0,0499	0,0063	1,10	0,0571	0,0051	1,10	0,0571	0,0080									
A02-	Kruppendorf West	Pörschach Ost	0,64	0,0430	0,0021	0,64	0,0430	0,0033	0,90	0,0602	0,0048	0,90	0,0602	0,0076	1,32	0,0688	0,0061	1,32	0,0688	0,0096									
A02-	Pörschach Ost	Pörschach West	0,99	0,0669	0,0033	1,00	0,0669	0,0051	1,39	0,0937	0,0075	1,40	0,0937	0,0118	2,06	0,1071	0,0095	2,06	0,1071	0,0149									
A02-	Pörschach West	Velden Ost	0,74	0,0496	0,0024	0,74	0,0496	0,0038	1,03	0,0694	0,0056	1,04	0,0694	0,0088	1,52	0,0793	0,0070	1,53	0,0793	0,0111									
A02-	Velden Ost	Velden West	0,79	0,0534	0,0026	0,79	0,0534	0,0041	1,11	0,0747	0,0060	1,12	0,0747	0,0094	1,64	0,0854	0,0076	1,65	0,0854	0,0119									
A02-	Velden West	Wernberg	1,31	0,0882	0,0043	1,31	0,0882	0,0068	1,93	0,1293	0,0099	1,85	0,1235	0,0163	2,71	0,1412	0,0125	2,72	0,1412	0,0197									
A02-	Wernberg	KN Villach	0,70	0,0469	0,0023	0,70	0,0469	0,0036	0,98	0,0657	0,0053	0,98	0,0657	0,0083	1,44	0,0750	0,0067	1,45	0,0750	0,0105									
A02-	KN Villach	Villach Faaker See	0,54	0,0365	0,0018	0,54	0,0365	0,0028	0,76	0,0511	0,0041	0,76	0,0511	0,0065	1,12	0,0583	0,0052	1,12	0,0583	0,0081									
A02-	Villach Faaker See	Villach Warmbad	1,24	0,0833	0,0041	1,24	0,0833	0,0064	1,74	0,1166	0,0094	1,74	0,1166	0,0147	2,56	0,1333	0,0118	2,57	0,1333	0,0186									
A02-	Villach Warmbad	Hermagor	2,24	0,1510	0,0074	2,25	0,1510	0,0116	3,15	0,2114	0,0170	3,16	0,2114	0,0267	4,64	0,2416	0,0214	4,66	0,2416	0,0337									
A02-	Hermagor	Arnoldstein	0,53	0,0360	0,0018	0,54	0,0360	0,0028	0,75	0,0504	0,0040	0,75	0,0504	0,0064	1,11	0,0575	0,0051	1,11	0,0575	0,0080									
A02-	Arnoldstein	Staatsgrenze Arnoldstein	0,82	0,0551	0,0027	0,82	0,0551	0,0042	1,15	0,0772	0,0062	1,15	0,0772	0,0098	1,70	0,0882	0,0078	1,70	0,0882	0,0123									
A03-	KN Guntramsdorf	Münchendorf/Achau	0,21	0,0143	0,0007	0,21	0,0143	0,0011	0,30	0,0200	0,0016	0,30	0,0200	0,0025	0,44	0,0229	0,0020	0,44	0,0229	0,0032									
A03-	Münchendorf/Achau	Ebreichsdorf Nord	0,90	0,0603	0,0029	0,90	0,0603	0,0046	1,26	0,0844	0,0068	1,26	0,0844	0,0107	1,85	0,0964	0,0086	1,86	0,0964	0,0134									
A03-	Ebreichsdorf Nord	Ebreichsdorf West	0,73	0,0492	0,0024	0,73	0,0492	0,0038	1,03	0,0689	0,0055	1,03	0,0689	0,0087	1,51	0,0787	0,0070	1,52	0,0787	0,0110									
A03-	Ebreichsdorf West	Pottendorf	0,96	0,0645	0,0032	0,96	0,0645	0,0050	1,35	0,0904	0,0073	1,35	0,0904	0,0114	1,98	0,1033	0,0092	1,99	0,1033	0,0144									
A03-	Pottendorf	Hornstein	1,57	0,1060	0,0052	1,58	0,1060	0,0082	2,21	0,1483	0,0119	2,22	0,1483	0,0187	3,26	0,1695	0,0150	3,27	0,1695	0,0236									
A03-	Hornstein	Müllendorf	1,03	0,0694	0,0034	1,03	0,0694	0,0053	1,45	0,0972	0,0078	1,45	0,0972	0,0123	2,14	0,1111	0,0099	2,14	0,1111	0,0155									
A03-	Müllendorf	KN Eisenstadt	0,86	0,0580	0,0028	0,86	0,0580	0,0045	1,21	0,0813	0,0065	1,21	0,0813	0,0103	1,78	0,0929	0,0082	1,79	0,0929	0,0129									
A031	KN Eisenstadt	Siegendorf	0,68	0,0458	0,0022	0,68	0,0458	0,0035	0,95	0,0641	0,0052	0,96	0,0641	0,0081	1,41	0,0732	0,0065	1,41	0,0732	0,0102									
A041	Stadionbrücke	KN Wien Prater	0,12	0,0084	0,0004	0,13	0,0084	0,0006	0,18	0,0118	0,0009	0,18	0,0118	0,0015	0,26	0,0135	0,0012	0,26	0,0135	0,0019									
A04-	KN Wien Prater	Alt-Simmering	0,27	0,0183	0,0009	0,27	0,0183	0,0014	0,38	0,0256	0,0021	0,38	0,0256	0,0032	0,56	0,0293	0,0026	0,56	0,0293	0,0041									
A04-	Alt-Simmering	Wien 7. Haidequerstraße	0,21	0,0138	0,0007	0,21	0,0138	0,0011	0,29	0,0194	0,0016	0,29	0,0194	0,0024	0,43	0,0221	0,0020	0,43	0,0221	0,0031									
A04-	Wien 7. Haidequerstraße	Wien Simmeringer Haide	0,38	0,0258	0,0013	0,38	0,0258	0,0020	0,54	0,0362	0,0029	0,54	0,0362	0,0043	0,79	0,0413	0,0037	0,80	0,0413	0,0058									
A04-	Wien Simmeringer Haide	KN Schwechat	0,77	0,0521	0,0025	0,78	0,0521	0,0040	1,09	0,0729	0,0059	1,09	0,0729	0,0092	1,60	0,0833	0,0074	1,60	0,0833	0,0116									
A04-	KN Schwechat	Flughafen Wien Schwechat	1,12	0,0752	0,0037	1,12	0,0752	0,0058	1,57	0,1053	0,0085	1,57	0,1053	0,0133	2,31	0,1203	0,0107	2,32	0,1203	0,0168									
A04-	Flughafen Wien Schwechat	Fischamend	1,25	0,0842	0,0041	1,25	0,0842	0,0065	1,76	0,1179	0,0095	1,76	0,1179	0,0149	2,59	0,1347	0,0120	2,60	0,1347	0,0188									
A04-	Fischamend	Bruck/Leitha West	2,74	0,1846	0,0090	2,75	0,1846	0,0142	3,85	0,2585	0,0208	3,86	0,2585	0,0327	5,68	0,2954	0,0262	5,69	0,2954	0,0412									
A04-	Bruck/Leitha West	Bruck/Leitha Ost	0,91	0,0613	0,0030	0,91	0,0613	0,0047	1,28	0,0858	0,0069	1,28	0,0858	0,0108	1,89	0,0981	0,0087	1,89	0,0981	0,0137									
A04-	Bruck/Leitha Ost	KN Bruckneudorf	0,57	0,0383	0,0019	0,57	0,0383	0,0029	0,80	0,0536	0,0043	0,80	0,0536	0,0068	1,18	0,0612	0,0054	1,18	0,0612	0,0085									
A04-	KN Bruckneudorf	Parndorf	0,37	0,0246	0,0012	0,37	0,0246	0,0019	0,51	0,0345	0,0028	0,52	0,0345	0,0044	0,76	0,0394	0,0035	0,76	0,0394	0,0055									
A04-	Parndorf	Neusiedl	0,71	0,0476	0,0023	0,71	0,0476	0,0037	0,99	0,0667	0,0054	1,00	0,0667	0,0084	1,46	0,0762	0,0068	1,47	0,0762	0,0106									
A04-	Neusiedl	Neusiedl/Gewerbepark	0,16	0,0110	0,0005	0,16	0,0110	0,0008	0,23	0,0155	0,0012	0,23	0,0155	0,0020	0,34	0,0177	0,0016	0,34	0,0177	0,0025									
A04-	Neusiedl/Gewerbepark	Weiden/Gols	1,47	0,0988	0,0048	1,47	0,0988	0,0076	2,06	0,1383	0,0111	2,07	0,1383	0,0175	3,04	0,1580	0,0140	3,04	0,1580	0,0220									
A04-	Weiden/Gols	Mönchhof	1,07	0,0720	0,0035	1,07	0,0720	0,0055	1,50	0,1009	0,0081	1,51	0,1009	0,0127	2,22	0,1153	0,0102	2,22	0,1153	0,0161									
A04-	Mönchhof	Nickelsdorf	1,68	0,1129	0,0055	1,68	0,1129	0,0087	2,35	0,1580	0,0127	2,36	0,1580	0,0200	3,47	0,1806	0,0160	3,48	0,1806	0,0252									
A04-	Nickelsdorf	Staatsgrenze Nickelsdorf	0,30	0,0200	0,0010	0,30	0,0200	0,0015	0,42	0,0280	0,0023	0,42	0,0280	0,0035	0,61	0,0320	0,0028	0,62	0,0320	0,0045									
A05-	KN Eibesbrunn	Wolkersdorf Süd	0,58	0,0389	0,0019	0,58	0,0389	0,0030	0,81	0,0545	0,0044	0,81	0,0545	0,0069	1,20	0,0623	0,0055	1,20	0,0623	0,0087									
A05-	Wolkersdorf Süd	Ulrichskirchen	0,63	0,0421	0,0021	0,63	0,0421	0,0032	0,88	0,0589	0,0047	0,88	0,0589	0,0074	1,29	0,0673	0,0060	1,30	0,0673	0,0094									



STR-KENNZAHL	MAUTABSCHNITT VON	MAUTABSCHNITT BIS	EEV Kat 2						EEV Kat 3						EEV Kat 4					
			Tarif						Tarif						Tarif					
			Tag			Nacht			Tag			Nacht			Tag			Nacht		
Ges	Luft	Lärm	Ges	Luft	Lärm	Ges	Luft	Lärm	Ges	Luft	Lärm	Ges	Luft	Lärm	Ges	Luft	Lärm			
A08-	Wels-Wirtschaftspark	KN Wels	0,67	0,0451	0,0222	0,67	0,0451	0,0035	0,94	0,0632	0,0051	0,94	0,0632	0,0080	1,39	0,0722	0,0064	1,39	0,0722	0,0101
A08-	KN Wels	Pichl/Bad Schallerbach	0,92	0,0620	0,0030	0,92	0,0620	0,0048	1,29	0,0868	0,0070	1,30	0,0868	0,0110	1,91	0,0993	0,0088	1,91	0,0993	0,0138
A08-	Pichl/Bad Schallerbach	Meggenhofen Gallsbach	2,33	0,1567	0,0077	2,33	0,1567	0,0121	3,27	0,2194	0,0176	3,28	0,2194	0,0277	4,82	0,2508	0,0223	4,83	0,2508	0,0350
A08-	Meggenhofen Gallsbach	Haag am Hausruck	2,54	0,1143	0,0084	2,54	0,1143	0,0131	3,56	0,2392	0,0192	3,57	0,2392	0,0302	5,25	0,2733	0,0243	5,27	0,2733	0,0381
A08-	Haag am Hausruck	Ried im Innkreis	2,32	0,1559	0,0076	2,32	0,1559	0,0120	3,25	0,2183	0,0176	3,26	0,2183	0,0276	4,79	0,2494	0,0221	4,81	0,2494	0,0348
A08-	Ried im Innkreis	Ort im Innkreis	2,49	0,1673	0,0082	2,49	0,1673	0,0129	3,49	0,2343	0,0188	3,50	0,2343	0,0296	5,14	0,2677	0,0238	5,16	0,2677	0,0373
A08-	Ort im Innkreis	Schärding Suben	1,88	0,1263	0,0062	1,88	0,1263	0,0097	2,63	0,1768	0,0142	2,64	0,1768	0,0223	3,85	0,2021	0,0179	3,89	0,2021	0,0282
A08-	Schärding Suben	Staatsgrenze Suben	0,47	0,0319	0,0016	0,48	0,0319	0,0025	0,67	0,0447	0,0036	0,67	0,0447	0,0056	0,98	0,0511	0,0045	0,98	0,0511	0,0071
A09-	KN Voralpenkreuz	Ried im Traunkreis	1,17	0,0787	0,0039	1,17	0,0787	0,0061	1,64	0,1101	0,0089	1,65	0,1101	0,0139	2,42	0,1259	0,0112	2,42	0,1259	0,0175
A09-	Ried im Traunkreis	Inzersdorf Kirchdorf	2,19	0,1476	0,0072	2,20	0,1476	0,0114	3,08	0,2066	0,0166	3,09	0,2066	0,0261	4,54	0,2361	0,0209	4,55	0,2361	0,0329
A09-	Inzersdorf Kirchdorf	Klaus	2,67	0,1798	0,0088	2,68	0,1798	0,0138	3,75	0,2517	0,0202	3,76	0,2517	0,0318	5,53	0,2876	0,0255	5,54	0,2876	0,0401
A09-	Klaus	St. Pankratz	1,70	0,1143	0,0056	1,70	0,1143	0,0088	2,38	0,1600	0,0129	2,39	0,1600	0,0219	3,51	0,1828	0,0162	3,52	0,1828	0,0255
A09-	St. Pankratz	Roßleiten Windischgarsten	2,37	0,1594	0,0078	2,37	0,1594	0,0123	3,32	0,2232	0,0179	3,33	0,2232	0,0282	4,90	0,2551	0,0226	4,91	0,2551	0,0356
A09-	Roßleiten Windischgarsten	Gleinkerau	1,11	0,0749	0,0037	1,12	0,0749	0,0058	1,56	0,1049	0,0084	1,57	0,1049	0,0133	2,30	0,1199	0,0106	2,31	0,1199	0,0167
A09-	Gleinkerau	Spital am Pyhrn	0,84	0,0565	0,0028	0,84	0,0565	0,0043	1,18	0,0791	0,0051	1,18	0,0791	0,0100	1,74	0,0904	0,0080	1,74	0,0904	0,0126
A09-	Spital am Pyhrn	Ardning / Admont	4,62	0,1438	0,0070	4,63	0,1438	0,0111	6,48	0,2013	0,0162	6,49	0,2013	0,0254	9,65	0,2301	0,0204	9,66	0,2301	0,0321
A09-	Ardning / Admont	Liezen	0,49	0,0328	0,0016	0,49	0,0328	0,0025	0,68	0,0459	0,0037	0,69	0,0459	0,0058	1,01	0,0524	0,0047	1,01	0,0524	0,0073
A09-	Liezen	Rottenmann	1,02	0,0685	0,0034	1,02	0,0685	0,0053	1,43	0,0959	0,0077	1,43	0,0959	0,0121	2,11	0,1096	0,0097	2,11	0,1096	0,0153
A09-	Rottenmann	Trieben	2,54	0,1707	0,0084	2,54	0,1707	0,0131	3,56	0,2390	0,0192	3,57	0,2390	0,0302	5,25	0,2732	0,0242	5,26	0,2732	0,0381
A09-	Trieben	Treglwang	2,06	0,1388	0,0068	2,07	0,1388	0,0107	2,89	0,1943	0,0156	2,90	0,1943	0,0246	4,27	0,2221	0,0197	4,28	0,2221	0,0310
A09-	Treglwang	Kalwang	2,77	0,1865	0,0091	2,78	0,1865	0,0143	3,89	0,2612	0,0210	3,90	0,2612	0,0330	5,74	0,2985	0,0265	5,75	0,2985	0,0416
A09-	Kalwang	Mautern	1,29	0,0869	0,0043	1,29	0,0869	0,0067	1,81	0,1216	0,0098	1,82	0,1216	0,0154	2,67	0,1390	0,0123	2,68	0,1390	0,0194
A09-	Mautern	Kammern	1,45	0,0977	0,0048	1,45	0,0977	0,0075	2,04	0,1368	0,0110	2,04	0,1368	0,0173	3,00	0,1563	0,0139	3,01	0,1563	0,0218
A09-	Kammern	Traboch	1,52	0,1022	0,0050	1,52	0,1022	0,0079	2,10	0,1430	0,0115	2,10	0,1430	0,0181	3,14	0,1635	0,0145	3,15	0,1635	0,0228
A09-	Traboch	Terminal St. Michael	0,30	0,0201	0,0010	0,30	0,0201	0,0015	0,42	0,0281	0,0023	0,42	0,0281	0,0035	0,62	0,0321	0,0028	0,62	0,0321	0,0045
A09-	Terminal St. Michael	KN St. Michael	0,56	0,0376	0,0018	0,56	0,0376	0,0029	0,78	0,0527	0,0042	0,79	0,0527	0,0067	1,16	0,0602	0,0053	1,16	0,0602	0,0084
A09-	KN St. Michael	Übelbach	11,26	0,3502	0,0171	11,27	0,3502	0,0269	15,79	0,4903	0,0394	15,81	0,4903	0,0620	23,49	0,5604	0,0497	23,52	0,5604	0,0781
A09-	Übelbach	KN Peggau Deutschfeistritz	1,72	0,1158	0,0057	1,72	0,1158	0,0089	2,42	0,1622	0,0130	2,42	0,1622	0,0205	3,56	0,1854	0,0164	3,57	0,1854	0,0258
A09-	KN Peggau Deutschfeistritz	Gratkorn Nord	0,82	0,0549	0,0027	0,82	0,0549	0,0042	1,14	0,0768	0,0062	1,15	0,0768	0,0097	1,69	0,0878	0,0078	1,69	0,0878	0,0122
A09-	Gratkorn Nord	Gratkorn Süd	0,90	0,0603	0,0030	0,90	0,0603	0,0046	1,26	0,0844	0,0068	1,26	0,0844	0,0117	1,85	0,0964	0,0086	1,86	0,0964	0,0134
A09-	Gratkorn Süd	Graz Nord	0,20	0,0134	0,0007	0,20	0,0134	0,0010	0,28	0,0187	0,0015	0,28	0,0187	0,0024	0,41	0,0214	0,0019	0,41	0,0214	0,0030
A09-	Graz Nord	Graz Webling	2,27	0,1528	0,0075	2,27	0,1528	0,0118	3,19	0,2139	0,0172	3,20	0,2139	0,0270	4,70	0,2444	0,0217	4,71	0,2444	0,0341
A09-	Graz Webling	Seiersberg	0,60	0,0406	0,0020	0,60	0,0406	0,0031	0,85	0,0569	0,0046	0,85	0,0569	0,0072	1,25	0,0650	0,0058	1,25	0,0650	0,0091
A09-	Seiersberg	KN Graz West	0,30	0,0199	0,0010	0,30	0,0199	0,0015	0,41	0,0278	0,0022	0,42	0,0278	0,0035	0,61	0,0318	0,0028	0,61	0,0318	0,0044
A09-	KN Graz West	Schwarzsee	0,29	0,0196	0,0010	0,29	0,0196	0,0015	0,41	0,0274	0,0022	0,41	0,0274	0,0035	0,60	0,0313	0,0028	0,60	0,0313	0,0044
A09-	Schwarzsee	Schachenwald / IBC Businesscenter	0,33	0,0219	0,0011	0,33	0,0219	0,0017	0,46	0,0307	0,0025	0,46	0,0307	0,0039	0,67	0,0351	0,0031	0,68	0,0351	0,0049
A09-	Schachenwald / IBC Businesscenter	Kalsdorf	0,33	0,0223	0,0011	0,33	0,0223	0,0017	0,46	0,0312	0,0025	0,47	0,0312	0,0039	0,69	0,0356	0,0032	0,69	0,0356	0,0050
A09-	Kalsdorf	Werndorf Terminal	0,83	0,0558	0,0027	0,83	0,0558	0,0043	1,16	0,0781	0,0063	1,17	0,0781	0,0099	1,71	0,0892	0,0079	1,72	0,0892	0,0124
A09-	Werndorf Terminal	Wildon	0,93	0,0623	0,0031	0,93	0,0623	0,0048	1,30	0,0873	0,0070	1,30	0,0873	0,0110	1,92	0,0997	0,0088	1,92	0,0997	0,0139
A09-	Wildon	Hengsberg	0,45	0,0304	0,0015	0,45	0,0304	0,0023	0,63	0,0426	0,0034	0,64	0,0426	0,0054	0,94	0,0487	0,0043	0,94	0,0487	0,0068
A09-	Hengsberg	Lebring	0,80	0,0539	0,0026	0,80	0,0539	0,0041	1,12	0,0755	0,0061	1,13	0,0755	0,0095	1,66	0,0863	0,0077	1,66	0,0863	0,0120
A09-	Lebring	Leibnitz	1,39	0,0933	0,0046	1,39	0,0933	0,0072	1,95	0,1307	0,0105	1,95	0,1307	0,0165	2,87	0,1493	0,0132	2,88	0,1493	0,0208
A09-	Leibnitz	Vogau Straß	1,70	0,1141	0,0056	1,70	0,1141	0,0088	2,38	0,1598	0,0128	2,39	0,1598	0,0202	3,51	0,1826	0,0162	3,52	0,1826	0,0255
A09-	Vogau Straß	Gersdorf	0,82	0,0554	0,0027	0,82	0,0554	0,0043	1,15	0,0775	0,0062	1,16	0,0775	0,0098	1,70	0,0886	0,0079	1,71	0,0886	0,0123
A09-	Gersdorf	Spielfeld	0,43	0,0292	0,0014	0,43	0,0292	0,0022	0,61	0,0408	0,0033	0,61	0,0408	0,0052	0,90	0,0467	0,0041	0,90	0,0467	0,0065
A09-	Spielfeld	Staatsgrenze Spielfeld	0,40	0,0266	0,0013	0,40	0,0266	0,0020	0,55	0,0372	0,0030	0,56	0,0372	0,0047	0,82	0,0426	0,0038	0,82	0,0426	0,0059
A10-	KN Salzburg	Salzburg Süd / Anif	1,60	0,1076	0,0053	1,60	0,1076	0,0083	2,24	0,1506	0,0121	2,25	0,1506	0,0190	3,31	0,1721	0,0153	3,32	0,1721	0,0240
A10-	Salzburg Süd / Anif	Puch Urstein	0,54	0,0365	0,0018	0,54	0,0365	0,0028	0,76	0,0511	0,0041	0,76	0,0511	0,0065	1,12	0,0584	0,0052	1,13	0,0584	0,0081
A10-	Puch Urstein	Hallein	1,12	0,0754	0,0037	1,12	0,0754	0,0058	1,57	0,1055	0,0085	1,58	0,1055	0,0133	2,32	0,1206	0,0107	2,32	0,1206	0,0168
A10-	Hallein	Kuchl	1,24	0,0837	0,0041	1,25	0,0837	0,0064	1,75	0,1172	0,0094									

STR-KENNZAHL	MAUTABSCHNITT VON	MAUTABSCHNITT BIS	EEV Kat 2						EEV Kat 3						EEV Kat 4					
			Tarif						Tarif						Tarif					
			Tag			Nacht			Tag			Nacht			Tag			Nacht		
			Ges	Luft	Lärm	Ges	Luft	Lärm	Ges	Luft	Lärm	Ges	Luft	Lärm	Ges	Luft	Lärm	Ges	Luft	Lärm
A12-	Wörgl West	Kramsach Rattenberg Brixlegg	3,03	0,0000	0,0000	3,03	0,0000	0,0000	4,25	0,0000	0,0000	4,25	0,0000	0,0000	6,37	0,0000	0,0000	6,37	0,0000	0,0000
A12-	Kramsach Rattenberg Brixlegg	Wiesing Achensee Zillertal	1,86	0,0000	0,0000	1,86	0,0000	0,0000	2,61	0,0000	0,0000	2,61	0,0000	0,0000	3,91	0,0000	0,0000	3,91	0,0000	0,0000
A12-	Wiesing Achensee Zillertal	Jenbach	0,74	0,0000	0,0000	0,74	0,0000	0,0000	1,03	0,0000	0,0000	1,03	0,0000	0,0000	1,55	0,0000	0,0000	1,55	0,0000	0,0000
A12-	Jenbach	Schwaz	1,62	0,0000	0,0000	1,62	0,0000	0,0000	2,27	0,0000	0,0000	2,27	0,0000	0,0000	3,41	0,0000	0,0000	3,41	0,0000	0,0000
A12-	Schwaz	Vomp	0,93	0,0000	0,0000	0,93	0,0000	0,0000	1,30	0,0000	0,0000	1,30	0,0000	0,0000	1,95	0,0000	0,0000	1,95	0,0000	0,0000
A12-	Vomp	Wattens	1,91	0,0000	0,0000	1,91	0,0000	0,0000	2,68	0,0000	0,0000	2,68	0,0000	0,0000	4,02	0,0000	0,0000	4,02	0,0000	0,0000
A12-	Wattens	Hall/Tirol Mitte	1,70	0,0000	0,0000	1,70	0,0000	0,0000	2,38	0,0000	0,0000	2,38	0,0000	0,0000	3,56	0,0000	0,0000	3,56	0,0000	0,0000
A12-	Hall/Tirol Mitte	Hall/Tirol West	0,68	0,0000	0,0000	0,68	0,0000	0,0000	0,96	0,0000	0,0000	0,96	0,0000	0,0000	1,43	0,0000	0,0000	1,43	0,0000	0,0000
A12-	Hall/Tirol West	A12 Innsbruck Ost	0,75	0,0000	0,0000	0,75	0,0000	0,0000	1,06	0,0000	0,0000	1,06	0,0000	0,0000	1,58	0,0000	0,0000	1,58	0,0000	0,0000
A12-	A12 Innsbruck Ost	Innsbruck Mitte	0,50	0,0081	0,0004	0,50	0,0081	0,0004	0,70	0,0113	0,0009	0,70	0,0113	0,0014	1,05	0,0130	0,0011	1,05	0,0130	0,0018
A12-	Innsbruck Mitte	A12 Innsbruck West	0,68	0,0458	0,0022	0,68	0,0458	0,0035	0,95	0,0641	0,0052	0,95	0,0641	0,0081	1,41	0,0732	0,0065	1,41	0,0732	0,0102
A12-	A12 Innsbruck West	Innsbruck Kranebitten	0,89	0,0600	0,0029	0,89	0,0600	0,0046	1,25	0,0840	0,0068	1,25	0,0840	0,0106	1,84	0,0960	0,0085	1,84	0,0960	0,0134
A12-	Innsbruck Kranebitten	Zirl Ost Garmisch Seefeld	1,03	0,0696	0,0034	1,04	0,0696	0,0054	1,45	0,0974	0,0078	1,46	0,0974	0,0123	2,14	0,1114	0,0099	2,15	0,1114	0,0155
A12-	Zirl Ost Garmisch Seefeld	Zirl West	0,65	0,0435	0,0021	0,65	0,0435	0,0033	0,91	0,0610	0,0049	0,91	0,0610	0,0077	1,34	0,0697	0,0062	1,34	0,0697	0,0097
A12-	Zirl West	Petttau	1,16	0,0780	0,0038	1,16	0,0780	0,0060	1,63	0,1092	0,0088	1,63	0,1092	0,0138	2,40	0,1248	0,0111	2,40	0,1248	0,0174
A12-	Petttau	Telfs Ost	1,17	0,0788	0,0039	1,17	0,0788	0,0061	1,64	0,1104	0,0089	1,65	0,1104	0,0139	2,42	0,1261	0,0112	2,43	0,1261	0,0176
A12-	Telfs Ost	Telfs West	0,57	0,0385	0,0019	0,57	0,0385	0,0030	0,80	0,0539	0,0043	0,81	0,0539	0,0068	1,18	0,0616	0,0055	1,19	0,0616	0,0086
A12-	Telfs West	Mötz Reutte	1,85	0,1244	0,0061	1,85	0,1244	0,0096	2,59	0,1742	0,0140	2,60	0,1742	0,0220	3,83	0,1991	0,0177	3,84	0,1991	0,0278
A12-	Mötz Reutte	Haiming Ötztal	2,15	0,1447	0,0071	2,15	0,1447	0,0111	3,02	0,2026	0,0163	3,03	0,2026	0,0256	4,45	0,2315	0,0205	4,46	0,2315	0,0323
A12-	Haiming Ötztal	Imst	1,71	0,1152	0,0056	1,72	0,1152	0,0089	2,40	0,1613	0,0130	2,41	0,1613	0,0204	3,54	0,1843	0,0164	3,55	0,1843	0,0257
A12-	Imst	Imst Au	0,29	0,0195	0,0010	0,29	0,0195	0,0015	0,41	0,0273	0,0022	0,41	0,0273	0,0035	0,60	0,0312	0,0028	0,60	0,0312	0,0044
A12-	Imst Au	Mis	0,62	0,0419	0,0024	0,62	0,0419	0,0032	0,87	0,0587	0,0047	0,88	0,0587	0,0074	1,29	0,0670	0,0059	1,29	0,0670	0,0093
A12-	Mis	Mis Schönwies	1,00	0,0675	0,0033	1,00	0,0675	0,0052	1,41	0,0945	0,0076	1,41	0,0945	0,0119	2,08	0,1080	0,0096	2,08	0,1080	0,0151
A12-	Mis Schönwies	KN Oberinntal	0,89	0,0598	0,0029	0,89	0,0598	0,0046	1,25	0,0837	0,0067	1,25	0,0837	0,0106	1,84	0,0956	0,0085	1,84	0,0956	0,0133
A12-	KN Oberinntal	Zams	0,23	0,0157	0,0008	0,23	0,0157	0,0012	0,33	0,0220	0,0018	0,33	0,0220	0,0028	0,48	0,0252	0,0022	0,48	0,0252	0,0035
A122	KN Oberinntal	Fließ	1,66	0,1118	0,0055	1,66	0,1118	0,0086	2,33	0,1566	0,0126	2,34	0,1566	0,0198	3,44	0,1789	0,0159	3,45	0,1789	0,0249
A13-	A12 Innsbruck Ost	A13 Innsbruck Süd	2,38	0,0000	0,0000	2,38	0,0000	0,0000	3,33	0,0000	0,0000	3,33	0,0000	0,0000	5,01	0,0000	0,0000	9,22	0,0000	0,0000
A13-	A13 Innsbruck Süd	Zenzenhof	0,95	0,0000	0,0000	0,95	0,0000	0,0000	1,33	0,0000	0,0000	1,33	0,0000	0,0000	2,00	0,0000	0,0000	4,00	0,0000	0,0000
A13-	Zenzenhof	Igls Patsch	1,76	0,0000	0,0000	1,76	0,0000	0,0000	2,46	0,0000	0,0000	2,46	0,0000	0,0000	3,70	0,0000	0,0000	7,40	0,0000	0,0000
A13-	Igls Patsch	Schönberg Stubaital	1,90	0,0000	0,0000	1,90	0,0000	0,0000	2,67	0,0000	0,0000	2,67	0,0000	0,0000	4,00	0,0000	0,0000	8,00	0,0000	0,0000
A13-	Schönberg Stubaital	Matrei Steinach	6,01	0,0000	0,0000	6,01	0,0000	0,0000	8,41	0,0000	0,0000	8,41	0,0000	0,0000	12,62	0,0000	0,0000	25,24	0,0000	0,0000
A13-	Matrei Steinach	Nösslach	4,83	0,0000	0,0000	4,83	0,0000	0,0000	6,77	0,0000	0,0000	6,77	0,0000	0,0000	10,15	0,0000	0,0000	20,30	0,0000	0,0000
A13-	Nösslach	Brenner-Nord	4,34	0,0000	0,0000	4,34	0,0000	0,0000	6,07	0,0000	0,0000	6,07	0,0000	0,0000	9,11	0,0000	0,0000	18,22	0,0000	0,0000
A13-	Brenner-Nord	Staatsgrenze Brennerpass	0,86	0,0000	0,0000	0,86	0,0000	0,0000	1,20	0,0000	0,0000	1,20	0,0000	0,0000	1,80	0,0000	0,0000	3,60	0,0000	0,0000
A131	A12 Innsbruck West	A13 Innsbruck Süd	1,52	0,0149	0,0007	1,52	0,0149	0,0011	2,14	0,0208	0,0017	2,14	0,0208	0,0026	3,20	0,0238	0,0021	5,94	0,0238	0,0033
A14-	Staatsgrenze Hörbranz	Hörbranz Lochau	0,27	0,0180	0,0009	0,27	0,0180	0,0014	0,38	0,0252	0,0020	0,38	0,0252	0,0032	0,55	0,0289	0,0026	0,56	0,0289	0,0040
A14-	Hörbranz Lochau	KN Bregenz	1,65	0,1108	0,0054	1,65	0,1108	0,0085	2,31	0,1551	0,0125	2,32	0,1551	0,0196	3,41	0,1773	0,0157	3,42	0,1773	0,0247
A14-	KN Bregenz	Lauterach Wolfurt	0,08	0,0056	0,0003	0,08	0,0056	0,0004	0,12	0,0078	0,0006	0,12	0,0078	0,0010	0,17	0,0089	0,0008	0,17	0,0089	0,0012
A14-	Lauterach Wolfurt	Wolfurt Lauterach	0,73	0,0493	0,0024	0,73	0,0493	0,0038	1,03	0,0690	0,0056	1,03	0,0690	0,0087	1,52	0,0789	0,0070	1,52	0,0789	0,0110
A14-	Wolfurt Lauterach	Dornbirn Nord Bregenzerwald	0,28	0,0191	0,0009	0,28	0,0191	0,0015	0,40	0,0267	0,0021	0,40	0,0267	0,0034	0,59	0,0305	0,0027	0,59	0,0305	0,0043
A14-	Dornbirn Nord Bregenzerwald	Dornbirn Süd Lustenau	0,79	0,0533	0,0026	0,79	0,0533	0,0041	1,11	0,0746	0,0060	1,11	0,0746	0,0094	1,64	0,0853	0,0076	1,64	0,0853	0,0119
A14-	Dornbirn Süd Lustenau	Rheintal Mitte	0,40	0,0266	0,0013	0,40	0,0266	0,0020	0,56	0,0373	0,0030	0,56	0,0373	0,0047	0,82	0,0426	0,0038	0,82	0,0426	0,0059
A14-	Rheintal Mitte	Hohenems	0,72	0,0483	0,0024	0,72	0,0483	0,0037	1,01	0,0677	0,0054	1,01	0,0677	0,0086	1,49	0,0774	0,0069	1,49	0,0774	0,0108
A14-	Hohenems	Altach Götzis	0,73	0,0489	0,0024	0,73	0,0489	0,0038	1,02	0,0684	0,0055	1,02	0,0684	0,0087	1,50	0,0782	0,0069	1,51	0,0782	0,0109
A14-	Altach Götzis	Götzis	0,55	0,0373	0,0018	0,56	0,0373	0,0029	0,78	0,0522	0,0042	0,78	0,0522	0,0066	1,15	0,0596	0,0053	1,15	0,0596	0,0083
A14-	Götzis	Klaus Koblach	0,48	0,0324	0,0016	0,48	0,0324	0,0025	0,67	0,0453	0,0036	0,68	0,0453	0,0057	1,00	0,0518	0,0046	1,00	0,0518	0,0072
A14-	Klaus Koblach	Rankweil	0,85	0,0569	0,0028	0,85	0,0569	0,0044	1,19	0,0797	0,0064	1,19	0,0797	0,0101	1,75	0,0910	0,0081	1,75	0,0910	0,0127
A14-	Rankweil	Feldkirch Frastanz	1,20	0,0811	0,0040	1,21	0,0811	0,0062	1,69	0,1135	0,0091	1,70	0,1135	0,0143	2,49	0,1297	0,0115	2,50	0,1297	0,0181
A14-	Feldkirch Frastanz	Nenzing Bludesch	1,90	0,1282	0,0063	1,91	0,1282	0,0099	2,67	0,1794	0,0144	2,68	0,1794	0,0227	3,94	0,2051	0,0182	3,95	0,2051	0,0286
A14-	Nenzing Bludesch	Bludenz Nüziders	1,41	0,0952	0,0047	1,42	0,0952	0,0073	1,98	0,1332	0,0107	1,99	0,1332	0,0168	2,93	0,1521	0,0135	2,93	0,1521	0,0212
A14-	Bludenz Nüziders	Brandnertal	0,20	0,0132	0,0006	0,20	0,0132	0,0010	0,28	0,0185	0,0015	0,28	0,0185	0,0023	0,41	0,0212	0,0019	0,41	0,0212	0,0030
A14-	Brandnertal	Bludenz Bürs	0,33	0,0221	0,0011	0,33	0,0221	0,0017	0,46	0,0309	0,0025	0,46	0,0309	0,0039	0,68	0,0353	0,0031	0,68	0,0353	0,0049
A14-	Bludenz Bürs																			

STR-KENNZAHL	MAUTABSCHNITT VON	MAUTABSCHNITT BIS	EEV Kat 2						EEV Kat 3						EEV Kat 4					
			Tarif			Tarif			Tarif			Tarif			Tarif					
			Tag		Nacht	Tag		Nacht	Tag		Nacht	Tag		Nacht	Tag		Nacht			
			Ges	Luft	Lärm	Ges	Luft	Lärm	Ges	Luft	Lärm	Ges	Luft	Lärm	Ges	Luft	Lärm			
A23-	Favoriten	KN Gürtel Landstraßer Hauptstraße	0,57	0,0381	0,0019	0,57	0,0381	0,0029	0,79	0,0533	0,0043	0,80	0,0533	0,0067	1,17	0,0609	0,0054	1,17	0,0609	0,0085
A23-	KN Gürtel Landstraßer Hauptstraße	St. Marx	0,21	0,0145	0,0007	0,22	0,0145	0,0011	0,30	0,0202	0,0016	0,30	0,0202	0,0026	0,44	0,0231	0,0021	0,45	0,0231	0,0032
A23-	St. Marx	KN Wien Prater	0,18	0,0123	0,0006	0,18	0,0123	0,0009	0,26	0,0172	0,0014	0,26	0,0172	0,0022	0,38	0,0196	0,0017	0,38	0,0196	0,0027
A23-	KN Wien Prater	Handelskai	0,40	0,0272	0,0013	0,41	0,0272	0,0021	0,57	0,0381	0,0031	0,56	0,0381	0,0048	0,84	0,0436	0,0039	0,84	0,0436	0,0061
A23-	Handelskai	KN Wien Kaisermühlen	0,19	0,0125	0,0006	0,19	0,0125	0,0010	0,26	0,0174	0,0014	0,26	0,0174	0,0022	0,38	0,0199	0,0018	0,38	0,0199	0,0028
A23-	KN Wien Kaisermühlen	Groß Enzersdorf Stadlau	0,51	0,0342	0,0017	0,51	0,0342	0,0026	0,71	0,0478	0,0038	0,71	0,0478	0,0060	1,05	0,0547	0,0049	1,05	0,0547	0,0076
A23-	Groß Enzersdorf Stadlau	Hirschstetten	0,28	0,0192	0,0009	0,29	0,0192	0,0015	0,40	0,0268	0,0022	0,40	0,0268	0,0034	0,59	0,0307	0,0027	0,59	0,0307	0,0043
A233	KN Gürtel Landstraßer Hauptstraße	Wien Gürtel	0,17	0,0112	0,0005	0,17	0,0112	0,0009	0,23	0,0157	0,0013	0,23	0,0157	0,0020	0,34	0,0179	0,0016	0,34	0,0179	0,0025
A25-	KN A1/A25 Passau Wels	Weißkirchen	1,87	0,1261	0,0062	1,88	0,1261	0,0097	2,63	0,1765	0,0142	2,64	0,1765	0,0223	3,88	0,2017	0,0179	3,89	0,2017	0,0281
A25-	Weißkirchen	Marchtrenk Wels Ost	0,67	0,0449	0,0022	0,67	0,0449	0,0035	0,94	0,0629	0,0051	0,94	0,0629	0,0079	1,38	0,0719	0,0064	1,38	0,0719	0,0100
A25-	Marchtrenk Wels Ost	ÖBB Terminal Wels	0,18	0,0121	0,0006	0,18	0,0121	0,0009	0,25	0,0169	0,0014	0,25	0,0169	0,0021	0,37	0,0193	0,0017	0,37	0,0193	0,0027
A25-	ÖBB Terminal Wels	Wels Nord	0,86	0,0579	0,0028	0,86	0,0579	0,0045	1,21	0,0811	0,0065	1,21	0,0811	0,0102	1,78	0,0927	0,0082	1,79	0,0927	0,0129
A25-	Wels Nord	KN Wels	0,61	0,0412	0,0020	0,61	0,0412	0,0032	0,86	0,0577	0,0046	0,86	0,0577	0,0073	1,27	0,0659	0,0059	1,27	0,0659	0,0092
S01-	KN Vösendorf	Vorarlberger Allee	0,45	0,0306	0,0015	0,46	0,0306	0,0024	0,64	0,0428	0,0034	0,64	0,0428	0,0054	0,94	0,0489	0,0043	0,94	0,0489	0,0068
S01-	Vorarlberger Allee	Laxenburger Str.	0,24	0,0160	0,0008	0,24	0,0160	0,0012	0,33	0,0225	0,0018	0,34	0,0225	0,0028	0,49	0,0257	0,0023	0,49	0,0257	0,0036
S01-	Laxenburger Str.	Güterzentrum Wien Süd	0,30	0,0199	0,0010	0,30	0,0199	0,0015	0,41	0,0278	0,0022	0,42	0,0278	0,0035	0,61	0,0318	0,0028	0,61	0,0318	0,0044
S01-	Güterzentrum Wien Süd	Rothneusiedl	0,19	0,0129	0,0006	0,19	0,0129	0,0010	0,27	0,0181	0,0015	0,27	0,0181	0,0023	0,40	0,0207	0,0018	0,40	0,0207	0,0029
S01-	Rothneusiedl	KN Rustenfeld	0,45	0,0302	0,0015	0,45	0,0302	0,0023	0,63	0,0423	0,0034	0,63	0,0423	0,0054	0,93	0,0484	0,0043	0,93	0,0484	0,0067
S01-	KN Rustenfeld	Rannersdorf	0,63	0,0424	0,0021	0,63	0,0424	0,0033	0,88	0,0594	0,0048	0,89	0,0594	0,0075	1,30	0,0679	0,0060	1,31	0,0679	0,0095
S011	KN Rustenfeld	Leopoldsdorf (B16)	0,28	0,0188	0,0009	0,28	0,0188	0,0014	0,39	0,0263	0,0021	0,39	0,0263	0,0033	0,58	0,0301	0,0027	0,58	0,0301	0,0042
S01-	Rannersdorf	Schwechat Süd	0,49	0,0332	0,0016	0,49	0,0332	0,0026	0,69	0,0464	0,0037	0,69	0,0464	0,0059	1,02	0,0531	0,0047	1,02	0,0531	0,0074
S01-	Schwechat Süd	Schwechat Ost	0,28	0,0190	0,0009	0,28	0,0190	0,0015	0,40	0,0266	0,0021	0,40	0,0266	0,0034	0,58	0,0304	0,0027	0,59	0,0304	0,0042
S01-	Schwechat Ost	Mannswörth	0,30	0,0201	0,0010	0,30	0,0201	0,0015	0,42	0,0281	0,0023	0,42	0,0281	0,0036	0,62	0,0322	0,0029	0,62	0,0322	0,0045
S01-	Mannswörth	KN Schwechat	0,11	0,0075	0,0004	0,11	0,0075	0,0006	0,16	0,0106	0,0008	0,16	0,0106	0,0013	0,23	0,0121	0,0011	0,23	0,0121	0,0017
S01-	Angerner Straße	Seyring	1,05	0,0705	0,0034	1,05	0,0705	0,0054	1,47	0,0986	0,0079	1,47	0,0986	0,0125	2,17	0,1127	0,0100	2,17	0,1127	0,0157
S01-	Seyring	KN Eibesbrunn	0,88	0,0589	0,0029	0,88	0,0589	0,0045	1,23	0,0825	0,0066	1,23	0,0825	0,0104	1,81	0,0943	0,0084	1,82	0,0943	0,0131
S01-	KN Eibesbrunn	Hagenbrunn	0,69	0,0464	0,0023	0,69	0,0464	0,0036	0,97	0,0650	0,0052	0,97	0,0650	0,0082	1,43	0,0742	0,0066	1,43	0,0742	0,0104
S01-	Hagenbrunn	Korneuburg Nord	1,48	0,0993	0,0049	1,48	0,0993	0,0076	2,07	0,1390	0,0112	2,08	0,1390	0,0176	3,05	0,1588	0,0141	3,06	0,1588	0,0221
S01-	Korneuburg Nord	Korneuburg West	0,60	0,0403	0,0020	0,60	0,0403	0,0031	0,84	0,0564	0,0045	0,84	0,0564	0,0071	1,24	0,0644	0,0057	1,24	0,0644	0,0090
S01-	Korneuburg West	KN Korneuburg	0,19	0,0128	0,0006	0,19	0,0128	0,0010	0,27	0,0180	0,0014	0,27	0,0180	0,0023	0,39	0,0205	0,0018	0,40	0,0205	0,0029
S02-	Hirschstetten	Gewerbepark Stadlau	0,21	0,0138	0,0007	0,21	0,0138	0,0011	0,29	0,0193	0,0016	0,29	0,0193	0,0024	0,42	0,0221	0,0020	0,43	0,0221	0,0031
S02-	Gewerbepark Stadlau	Breitenleer Straße	0,11	0,0077	0,0004	0,11	0,0077	0,0006	0,16	0,0107	0,0009	0,16	0,0107	0,0014	0,24	0,0122	0,0011	0,24	0,0122	0,0017
S02-	Breitenleer Straße	Rautenweg	0,19	0,0127	0,0006	0,19	0,0127	0,0010	0,26	0,0178	0,0014	0,27	0,0178	0,0022	0,39	0,0203	0,0018	0,39	0,0203	0,0028
S02-	Rautenweg	Hermann Gebauer Straße	0,21	0,0140	0,0007	0,21	0,0140	0,0011	0,29	0,0195	0,0016	0,29	0,0195	0,0025	0,43	0,0223	0,0020	0,43	0,0223	0,0031
S02-	Hermann Gebauer Straße	Angerner Straße	0,75	0,0505	0,0025	0,75	0,0505	0,0039	1,05	0,0707	0,0057	1,06	0,0707	0,0089	1,55	0,0808	0,0072	1,56	0,0808	0,0113
S03-	KN Stockerau/West	Stockerau Nord	0,21	0,0143	0,0007	0,21	0,0143	0,0011	0,30	0,0200	0,0016	0,30	0,0200	0,0025	0,44	0,0228	0,0020	0,44	0,0228	0,0032
S03-	Stockerau Nord	Sierndorf	1,14	0,0767	0,0038	1,14	0,0767	0,0059	1,60	0,1074	0,0086	1,60	0,1074	0,0136	2,36	0,1227	0,0109	2,36	0,1227	0,0171
S03-	Sierndorf	Obermallebarn	0,77	0,0515	0,0025	0,77	0,0515	0,0040	1,07	0,0721	0,0058	1,08	0,0721	0,0091	1,58	0,0824	0,0073	1,59	0,0824	0,0115
S03-	Obermallebarn	Göllersdorf	1,01	0,0680	0,0033	1,01	0,0680	0,0052	1,42	0,0952	0,0077	1,42	0,0952	0,0120	2,09	0,1088	0,0097	2,10	0,1088	0,0152
S03-	Göllersdorf	Großstelzendorf	0,40	0,0272	0,0013	0,41	0,0272	0,0021	0,57	0,0381	0,0031	0,57	0,0381	0,0048	0,84	0,0436	0,0039	0,84	0,0436	0,0061
S03-	Großstelzendorf	Hollabrunn Süd	0,97	0,0655	0,0032	0,98	0,0655	0,0050	1,37	0,0917	0,0074	1,37	0,0917	0,0116	2,01	0,1048	0,0093	2,02	0,1048	0,0146
S03-	Hollabrunn Süd	Hollabrunn Mitte	0,28	0,0187	0,0009	0,28	0,0187	0,0014	0,39	0,0262	0,0021	0,39	0,0262	0,0033	0,58	0,0300	0,0027	0,58	0,0300	0,0042
S03-	Hollabrunn Mitte	Hollabrunn Nord	0,63	0,0425	0,0021	0,63	0,0425	0,0033	0,89	0,0595	0,0048	0,89	0,0595	0,0075	1,31	0,0680	0,0060	1,31	0,0680	0,0095
S03-	Hollabrunn Nord	Wullersdorf	1,21	0,0815	0,0040	1,21	0,0815	0,0063	1,70	0,1140	0,0092	1,70	0,1140	0,0144	2,50	0,1303	0,0116	2,51	0,1303	0,0182
S03-	Wullersdorf	Guntersdorf	0,84	0,0564	0,0028	0,84	0,0564	0,0043	1,18	0,0790	0,0063	1,18	0,0790	0,0100	1,73	0,0902	0,0080	1,74	0,0902	0,0126
S04-	KN Mattersburg	Sigleß	0,50	0,0339	0,0017	0,50	0,0339	0,0026	0,71	0,0474	0,0038	0,71	0,0474	0,0060	1,04	0,0542	0,0048	1,04	0,0542	0,0076
S04-	Sigleß	Bad Sauerbrunn	1,18	0,0791	0,0039	1,18	0,0791	0,0061	1,65	0,1108	0,0089	1,65	0,1108	0,0140	2,43	0,1266	0,0112	2,44	0,1266	0,0177
S04-	Bad Sauerbrunn	Neudörfel	0,49	0,0332	0,0016	0,50	0,0332	0,0026	0,69	0,0465	0,0037	0,70	0,0465	0,0059	1,02	0,0532	0,0047	1,02	0,0532	0,0074
S04-	Neudörfel	Wr. Neustadt Ost	0,52	0,0348	0,0017	0,52	0,0348	0,0027	0,73	0,0487	0,0039	0,73	0,0487	0,0062	1,07	0,0557	0,0049	1,07	0,0557	0,0078
S04-	Wr. Neustadt Ost	Katzelsdorf	0,24	0,0163	0,0008	0,2														

STR-KENNZAHL	MAUTABSCHNITT VON	MAUTABSCHNITT BIS	EEV Kat 2						EEV Kat 3						EEV Kat 4					
			Tarif						Tarif						Tarif					
			Tag			Nacht			Tag			Nacht			Tag			Nacht		
Ges	Luft	Lärm	Ges	Luft	Lärm	Ges	Luft	Lärm	Ges	Luft	Lärm	Ges	Luft	Lärm	Ges	Luft	Lärm			
S06-	Leoben Ost	Leoben West	1,13	0,0763	0,0037	1,14	0,0763	0,0059	1,59	0,1069	0,0086	1,60	0,1069	0,0135	2,35	0,1222	0,0108	2,35	0,1222	0,0170
S06-	Leoben West	St. Michael	1,08	0,0725	0,0035	1,08	0,0725	0,0056	1,51	0,1015	0,0082	1,52	0,1015	0,0128	2,23	0,1160	0,0103	2,23	0,1160	0,0162
S06-	St. Michael	KN St. Michael	0,33	0,0220	0,0011	0,33	0,0220	0,0017	0,46	0,0309	0,0025	0,46	0,0309	0,0039	0,68	0,0353	0,0031	0,68	0,0353	0,0049
S10-	Unterweikersdorf	Neumarkt	1,42	0,0958	0,0047	1,43	0,0958	0,0074	2,00	0,1341	0,0108	2,00	0,1341	0,0169	2,94	0,1532	0,0136	2,95	0,1532	0,0214
S10-	Neumarkt	Kefermarkt	0,82	0,0550	0,0027	0,82	0,0550	0,0042	1,15	0,0770	0,0062	1,15	0,0770	0,0097	1,69	0,0880	0,0078	1,70	0,0880	0,0123
S10-	Kefermarkt	Freistadt / Süd	0,88	0,0592	0,0029	0,88	0,0592	0,0046	1,23	0,0828	0,0067	1,24	0,0828	0,0105	1,82	0,0947	0,0084	1,82	0,0947	0,0132
S10-	Freistadt / Süd	Grünbach Sandl	0,93	0,0626	0,0031	0,93	0,0626	0,0048	1,30	0,0876	0,0070	1,31	0,0876	0,0111	1,92	0,1001	0,0089	1,93	0,1001	0,0140
S10-	Grünbach Sandl	Freistadt / Nord	0,26	0,0172	0,0008	0,26	0,0172	0,0013	0,36	0,0241	0,0019	0,36	0,0241	0,0030	0,53	0,0275	0,0024	0,53	0,0275	0,0038
S16-	Zams	Landeck West	1,09	0,0731	0,0036	1,09	0,0731	0,0056	1,52	0,1024	0,0082	1,53	0,1024	0,0129	2,25	0,1170	0,0104	2,25	0,1170	0,0163
S16-	Landeck West	Pians	0,70	0,0468	0,0023	0,70	0,0468	0,0036	0,98	0,0656	0,0053	0,98	0,0656	0,0083	1,44	0,0750	0,0067	1,44	0,0750	0,0105
S16-	Pians	Flirsch	1,38	0,0928	0,0045	1,38	0,0928	0,0071	1,94	0,1300	0,0105	1,94	0,1300	0,0164	2,85	0,1486	0,0132	2,86	0,1486	0,0207
S16-	Flirsch	Schnann am Arlberg	0,87	0,0583	0,0029	0,87	0,0583	0,0045	1,22	0,0816	0,0066	1,22	0,0816	0,0103	1,79	0,0933	0,0083	1,80	0,0933	0,0130
S16-	Schnann am Arlberg	Pettneu	0,63	0,0424	0,0021	0,63	0,0424	0,0033	0,88	0,0593	0,0048	0,89	0,0593	0,0075	1,30	0,0678	0,0060	1,31	0,0678	0,0095
S16-	Pettneu	St. Anton/Arlberg	0,35	0,0236	0,0012	0,35	0,0236	0,0018	0,49	0,0330	0,0027	0,49	0,0330	0,0042	0,73	0,0378	0,0033	0,73	0,0378	0,0053
S16-	St. Anton/Arlberg	Langen/Arlberg	8,68	0,2296	0,0112	8,68	0,2296	0,0177	12,16	0,3214	0,0258	12,17	0,3214	0,0406	18,11	0,3673	0,0326	18,13	0,3673	0,0512
S16-	Langen/Arlberg	Wald/Arlberg	1,12	0,0752	0,0037	1,12	0,0752	0,0058	1,57	0,1053	0,0085	1,57	0,1053	0,0133	2,31	0,1203	0,0107	2,32	0,1203	0,0168
S16-	Wald/Arlberg	Dalaas	1,27	0,0856	0,0042	1,28	0,0856	0,0066	1,79	0,1199	0,0096	1,79	0,1199	0,0152	2,63	0,1370	0,0122	2,64	0,1370	0,0191
S16-	Dalaas	Braz Ost	0,72	0,0485	0,0024	0,72	0,0485	0,0037	1,01	0,0680	0,0055	1,02	0,0680	0,0086	1,49	0,0777	0,0069	1,50	0,0777	0,0108
S16-	Braz Ost	Braz West	0,56	0,0379	0,0019	0,56	0,0379	0,0029	0,79	0,0530	0,0043	0,79	0,0530	0,0067	1,16	0,0606	0,0054	1,17	0,0606	0,0085
S16-	Braz West	Bings	0,76	0,0513	0,0025	0,76	0,0513	0,0039	1,07	0,0719	0,0058	1,07	0,0719	0,0091	1,58	0,0821	0,0073	1,58	0,0821	0,0114
S16-	Bings	Bludenz Montafon	0,36	0,0243	0,0012	0,36	0,0243	0,0019	0,51	0,0340	0,0027	0,51	0,0340	0,0043	0,75	0,0389	0,0034	0,75	0,0389	0,0054
S31-	Eisenstadt Ost	Eisenstadt Süd	0,65	0,0440	0,0022	0,66	0,0440	0,0034	0,92	0,0616	0,0050	0,92	0,0616	0,0078	1,35	0,0704	0,0063	1,36	0,0704	0,0098
S31-	Eisenstadt Süd	Eisenstadt Mitte	0,25	0,0165	0,0008	0,25	0,0165	0,0013	0,34	0,0231	0,0019	0,34	0,0231	0,0029	0,51	0,0264	0,0023	0,51	0,0264	0,0037
S31-	Eisenstadt Mitte	KN Eisenstadt	0,40	0,0272	0,0013	0,40	0,0272	0,0021	0,57	0,0381	0,0031	0,57	0,0381	0,0048	0,84	0,0435	0,0039	0,84	0,0435	0,0061
S31-	KN Eisenstadt	Wulkaprodersdorf	0,54	0,0362	0,0018	0,54	0,0362	0,0028	0,75	0,0507	0,0041	0,76	0,0507	0,0064	1,11	0,0579	0,0051	1,12	0,0579	0,0081
S31-	Wulkaprodersdorf	KN Mattersburg	1,53	0,1028	0,0050	1,53	0,1028	0,0079	2,14	0,1439	0,0116	2,15	0,1439	0,0182	3,16	0,1645	0,0146	3,17	0,1645	0,0229
S31-	KN Mattersburg	Forchtenstein	1,11	0,0744	0,0036	1,11	0,0744	0,0057	1,55	0,1042	0,0084	1,56	0,1042	0,0132	2,29	0,1190	0,0106	2,29	0,1190	0,0166
S31-	Forchtenstein	Sieggraben	1,54	0,1040	0,0051	1,55	0,1040	0,0080	2,17	0,1455	0,0117	2,17	0,1455	0,0184	3,20	0,1663	0,0148	3,20	0,1663	0,0232
S31-	Sieggraben	Weppersdorf/Kobersdorf	1,86	0,1252	0,0061	1,86	0,1252	0,0096	2,61	0,1753	0,0141	2,62	0,1753	0,0222	3,85	0,2004	0,0178	3,86	0,2004	0,0279
S31-	Weppersdorf/Kobersdorf	Weppersdorf/Markt St.Martin	0,38	0,0257	0,0013	0,38	0,0257	0,0020	0,54	0,0360	0,0029	0,54	0,0360	0,0046	0,79	0,0412	0,0037	0,79	0,0412	0,0057
S31-	Weppersdorf/Markt St.Martin	Neutal	0,88	0,0594	0,0029	0,89	0,0594	0,0046	1,24	0,0832	0,0067	1,24	0,0832	0,0105	1,83	0,0951	0,0084	1,83	0,0951	0,0133
S31-	Neutal	Stoob Süd	0,77	0,0519	0,0025	0,77	0,0519	0,0040	1,08	0,0727	0,0058	1,09	0,0727	0,0092	1,60	0,0831	0,0074	1,60	0,0831	0,0116
S31-	Stoob Süd	Oberpullendorf	0,84	0,0567	0,0028	0,84	0,0567	0,0044	1,18	0,0794	0,0064	1,19	0,0794	0,0100	1,74	0,0907	0,0080	1,75	0,0907	0,0126
S33-	KN St. Pölten	St. Pölten Ost	0,46	0,0308	0,0015	0,46	0,0308	0,0024	0,64	0,0431	0,0035	0,64	0,0431	0,0054	0,95	0,0492	0,0044	0,95	0,0492	0,0069
S33-	St. Pölten Ost	St. Pölten Nord	0,81	0,0544	0,0027	0,81	0,0544	0,0042	1,13	0,0761	0,0061	1,14	0,0761	0,0096	1,67	0,0870	0,0077	1,68	0,0870	0,0121
S33-	St. Pölten Nord	Herzenburg Süd	0,86	0,0576	0,0028	0,86	0,0576	0,0044	1,20	0,0806	0,0065	1,20	0,0806	0,0102	1,77	0,0921	0,0082	1,78	0,0921	0,0128
S33-	Herzenburg Süd	Herzenburg Stadt	0,46	0,0307	0,0015	0,46	0,0307	0,0024	0,64	0,0430	0,0035	0,64	0,0430	0,0054	0,95	0,0492	0,0044	0,95	0,0492	0,0069
S33-	Herzenburg Stadt	Herzenburg Nord	0,25	0,0170	0,0008	0,25	0,0170	0,0013	0,36	0,0239	0,0019	0,36	0,0239	0,0030	0,52	0,0273	0,0024	0,53	0,0273	0,0038
S33-	Herzenburg Nord	Traismauer Süd	1,23	0,0830	0,0041	1,24	0,0830	0,0064	1,73	0,1161	0,0093	1,73	0,1161	0,0147	2,55	0,1327	0,0118	2,56	0,1327	0,0185
S33-	Traismauer Süd	Traismauer Nord	0,63	0,0422	0,0021	0,63	0,0422	0,0032	0,88	0,0591	0,0047	0,88	0,0591	0,0075	1,30	0,0675	0,0060	1,30	0,0675	0,0094
S33-	Traismauer Nord	Jettsdorf	1,06	0,0712	0,0035	1,06	0,0712	0,0055	1,49	0,0997	0,0080	1,49	0,0997	0,0126	2,19	0,1140	0,0101	2,20	0,1140	0,0159
S35-	KN Bruck/Mur	Pernegg	1,29	0,0871	0,0043	1,30	0,0871	0,0067	1,82	0,1219	0,0098	1,82	0,1219	0,0154	2,68	0,1393	0,0124	2,68	0,1393	0,0194
S35-	Pernegg	Mixnitz/Mautstatt	0,94	0,0633	0,0031	0,94	0,0633	0,0049	1,32	0,0887	0,0071	1,32	0,0887	0,0112	1,95	0,1013	0,0090	1,95	0,1013	0,0141
S35-	Mixnitz/Mautstatt	Röthelstein	1,13	0,0759	0,0037	1,13	0,0759	0,0058	1,58	0,1063	0,0085	1,59	0,1063	0,0134	2,33	0,1215	0,0108	2,34	0,1215	0,0169
S35-	Röthelstein	Laufnitzdorf	0,54	0,0366	0,0018	0,54	0,0366	0,0028	0,76	0,0512	0,0041	0,77	0,0512	0,0065	1,13	0,0585	0,0052	1,13	0,0585	0,0082
S35-	Laufnitzdorf	Rothleiten	0,62	0,0416	0,0020	0,62	0,0416	0,0032	0,87	0,0582	0,0047	0,87	0,0582	0,0074	1,28	0,0666	0,0059	1,28	0,0666	0,0093
S35-	Rothleiten	Frohneiten Nord	0,39	0,0259	0,0013	0,39	0,0259	0,0020	0,54	0,0363	0,0029	0,54	0,0363	0,0046	0,80	0,0415	0,0037	0,80	0,0415	0,0058
S35-	Frohneiten Nord	Frohneiten	0,18	0,0120	0,0006	0,18	0,0120	0,0009	0,25	0,0167	0,0013	0,25	0,0167	0,0021	0,37	0,0191	0,0017	0,37	0,0191	0,0027
S35-	Frohneiten	Badl Peggau	1,19	0,0804	0,0039	1,20	0,0804	0,0062	1,68	0,1125	0,0090	1,68	0,1125	0,0142	2,47	0,1286	0,0114	2,48	0,1286	0,0179
S35-	Badl Peggau	Peggau Mitte	0,40	0,0269	0,0013	0,40	0,0269	0,0021	0,56	0,0376	0,0030	0,56	0,							

STR-KENNZAHL	MAUTABSCHNITT VON	MAUTABSCHNITT BIS	EEV Kat 2									EEV Kat 3									EEV Kat 4								
			Tarif									Tarif									Tarif								
			Tag			Nacht			Lärm			Tag			Nacht			Lärm			Tag			Nacht			Lärm		
			Ges	Luft	Lärm	Ges	Luft	Lärm	Ges	Luft	Lärm	Ges	Luft	Lärm	Ges	Luft	Lärm	Ges	Luft	Lärm	Ges	Luft	Lärm	Ges	Luft	Lärm			
A01-	Amstetten Ost	Ybbs Wieselburg	1,82	0,1227	0,0060	1,83	0,1227	0,0094	2,56	0,1718	0,0138	2,57	0,1718	0,0217	3,77	0,1963	0,0174	3,78	0,1963	0,0274									
A01-	Amstetten West	Amstetten Ost	2,87	0,1930	0,0094	2,87	0,1930	0,0148	4,02	0,2701	0,0217	4,04	0,2701	0,0341	5,93	0,3087	0,0274	5,95	0,3087	0,0430									
A01-	Oed	Amstetten West	2,01	0,1355	0,0066	2,02	0,1355	0,0104	2,82	0,1897	0,0153	2,83	0,1897	0,0240	4,17	0,2168	0,0192	4,18	0,2168	0,0302									
A01-	Haag	Oed	2,17	0,1462	0,0072	2,18	0,1462	0,0112	3,05	0,2047	0,0165	3,06	0,2047	0,0259	4,50	0,2339	0,0208	4,51	0,2339	0,0326									
A01-	St. Valentin	Haag	1,93	0,1302	0,0064	1,94	0,1302	0,0100	2,71	0,1823	0,0147	2,72	0,1823	0,0230	4,00	0,2083	0,0185	4,01	0,2083	0,0290									
A01-	Enns Ost	St. Valentin	0,82	0,0552	0,0027	0,82	0,0552	0,0042	1,15	0,0773	0,0062	1,15	0,0773	0,0098	1,70	0,0883	0,0078	1,70	0,0883	0,0123									
A01-	Enns West / Steyr	Enns Ost	0,64	0,0428	0,0021	0,64	0,0428	0,0033	0,89	0,0599	0,0048	0,90	0,0599	0,0076	1,32	0,0685	0,0061	1,32	0,0685	0,0096									
A01-	Asten St Florian	Enns West / Steyr	0,49	0,0332	0,0016	0,50	0,0332	0,0026	0,69	0,0465	0,0037	0,70	0,0465	0,0059	1,02	0,0532	0,0047	1,02	0,0532	0,0074									
A01-	KN Linz	Asten St Florian	1,89	0,1273	0,0062	1,90	0,1273	0,0098	2,65	0,1783	0,0143	2,66	0,1783	0,0225	3,91	0,2037	0,0181	3,93	0,2037	0,0284									
A01-	Ansfelden	KN Linz	0,32	0,0215	0,0011	0,32	0,0215	0,0017	0,45	0,0301	0,0024	0,45	0,0301	0,0038	0,66	0,0343	0,0030	0,66	0,0343	0,0048									
A01-	Traun	Ansfelden	0,71	0,0475	0,0023	0,71	0,0475	0,0037	0,99	0,0665	0,0053	0,99	0,0665	0,0084	1,46	0,0760	0,0067	1,46	0,0760	0,0106									
A01-	KN A1/A25 Passau Wels	Traun	0,33	0,0223	0,0011	0,33	0,0223	0,0017	0,47	0,0313	0,0025	0,47	0,0313	0,0040	0,69	0,0357	0,0032	0,69	0,0357	0,0050									
A01-	Allhaming	KN A1/A25 Passau Wels	1,53	0,1031	0,0050	1,53	0,1031	0,0079	2,15	0,1443	0,0116	2,16	0,1443	0,0189	3,17	0,1649	0,0146	3,18	0,1649	0,0230									
A01-	Sattledt	Allhaming	2,56	0,1719	0,0084	2,56	0,1719	0,0132	3,58	0,2407	0,0194	3,60	0,2407	0,0304	5,29	0,2751	0,0244	5,30	0,2751	0,0384									
A01-	KN Voralpenkreuz	Sattledt	0,32	0,0216	0,0011	0,32	0,0216	0,0017	0,45	0,0303	0,0024	0,45	0,0303	0,0038	0,67	0,0346	0,0031	0,67	0,0346	0,0048									
A01-	Eberstalzell	KN Voralpenkreuz	0,92	0,0622	0,0030	0,93	0,0622	0,0048	1,30	0,0871	0,0070	1,30	0,0871	0,0110	1,91	0,0993	0,0088	1,92	0,0993	0,0139									
A01-	Vorchdorf	Eberstalzell	1,39	0,0939	0,0046	1,40	0,0939	0,0072	1,96	0,1314	0,0106	1,96	0,1314	0,0166	2,89	0,1502	0,0133	2,89	0,1502	0,0209									
A01-	Laakirchen Ost	Vorchdorf	1,22	0,0822	0,0040	1,22	0,0822	0,0063	1,71	0,1151	0,0093	1,72	0,1151	0,0146	2,53	0,1316	0,0117	2,54	0,1316	0,0183									
A01-	Laakirchen West	Laakirchen Ost	0,77	0,0518	0,0025	0,77	0,0518	0,0040	1,08	0,0725	0,0058	1,08	0,0725	0,0092	1,59	0,0828	0,0073	1,60	0,0828	0,0115									
A01-	Regau	Laakirchen West	1,51	0,1015	0,0050	1,51	0,1015	0,0078	2,12	0,1421	0,0114	2,12	0,1421	0,0180	3,12	0,1624	0,0144	3,13	0,1624	0,0226									
A01-	Schörfling	Regau	1,98	0,1333	0,0065	1,99	0,1333	0,0103	2,78	0,1867	0,0150	2,79	0,1867	0,0236	4,10	0,2133	0,0189	4,11	0,2133	0,0297									
A01-	Seewalchen	Schörfling	0,31	0,0207	0,0010	0,31	0,0207	0,0016	0,43	0,0289	0,0023	0,43	0,0289	0,0037	0,64	0,0331	0,0029	0,64	0,0331	0,0046									
A01-	St. Georgen	Seewalchen	1,80	0,1209	0,0059	1,80	0,1209	0,0093	2,52	0,1692	0,0136	2,53	0,1692	0,0214	3,72	0,1934	0,0172	3,73	0,1934	0,0270									
A01-	Oberwang	St. Georgen	2,39	0,1612	0,0079	2,40	0,1612	0,0124	3,36	0,2256	0,0181	3,37	0,2256	0,0285	4,96	0,2579	0,0229	4,97	0,2579	0,0360									
A01-	Mondsee	Oberwang	2,20	0,1483	0,0073	2,21	0,1483	0,0114	3,09	0,2077	0,0167	3,10	0,2077	0,0262	4,56	0,2373	0,0211	4,57	0,2373	0,0331									
A01-	Thalgau	Mondsee	2,03	0,1368	0,0067	2,04	0,1368	0,0105	2,85	0,1915	0,0154	2,86	0,1915	0,0242	4,20	0,2188	0,0194	4,22	0,2188	0,0305									
A01-	Wallersee	Thalgau	1,55	0,1042	0,0051	1,55	0,1042	0,0080	2,17	0,1459	0,0117	2,18	0,1459	0,0184	3,20	0,1667	0,0148	3,21	0,1667	0,0232									
A01-	Salzburg Nord	Wallersee	1,50	0,1009	0,0049	1,50	0,1009	0,0078	2,10	0,1412	0,0114	2,11	0,1412	0,0178	3,10	0,1617	0,0143	3,11	0,1617	0,0225									
A01-	Salzburg Bergheim-West	Salzburg Nord	0,34	0,0227	0,0011	0,34	0,0227	0,0017	0,47	0,0318	0,0026	0,48	0,0318	0,0040	0,70	0,0364	0,0032	0,70	0,0364	0,0051									
A01-	Messe	Salzburg Bergheim-West	0,16	0,0109	0,0005	0,16	0,0109	0,0008	0,23	0,0152	0,0012	0,23	0,0152	0,0019	0,33	0,0174	0,0015	0,34	0,0174	0,0024									
A01-	Salzburg Mitte Freilassing	Messe	0,22	0,0145	0,0007	0,22	0,0145	0,0011	0,30	0,0203	0,0016	0,30	0,0203	0,0026	0,45	0,0232	0,0021	0,45	0,0232	0,0032									
A01-	Kleßheim	Salzburg Mitte Freilassing	0,26	0,0178	0,0009	0,26	0,0178	0,0014	0,37	0,0249	0,0020	0,37	0,0249	0,0031	0,55	0,0284	0,0025	0,55	0,0284	0,0040									
A01-	Siezenheim	Kleßheim	0,37	0,0246	0,0012	0,37	0,0246	0,0019	0,51	0,0345	0,0028	0,52	0,0345	0,0044	0,76	0,0394	0,0035	0,76	0,0394	0,0055									
A01-	Flughafen	Siezenheim	0,18	0,0124	0,0006	0,18	0,0124	0,0010	0,26	0,0173	0,0014	0,26	0,0173	0,0020	0,38	0,0198	0,0018	0,38	0,0198	0,0028									
A01-	Wals Salzburg West	Flughafen	0,23	0,0151	0,0007	0,23	0,0151	0,0012	0,32	0,0212	0,0017	0,32	0,0212	0,0027	0,47	0,0242	0,0021	0,47	0,0242	0,0034									
A01-	KN Salzburg	Wals Salzburg West	0,34	0,0227	0,0011	0,34	0,0227	0,0017	0,47	0,0317	0,0026	0,47	0,0317	0,0040	0,70	0,0363	0,0032	0,70	0,0363	0,0051									
A01-	Staatsgrenze Walsberg	KN Salzburg	0,57	0,0385	0,0019	0,57	0,0385	0,0030	0,80	0,0539	0,0043	0,81	0,0539	0,0068	1,18	0,0616	0,0055	1,19	0,0616	0,0086									
A02-	KN Vösendorf	KN Wien Inzersdorf	0,72	0,0482	0,0024	0,72	0,0482	0,0037	1,00	0,0675	0,0054	1,01	0,0675	0,0085	1,48	0,0771	0,0068	1,49	0,0771	0,0108									
A02-	Mödling	KN Vösendorf	0,49	0,0328	0,0016	0,49	0,0328	0,0025	0,68	0,0459	0,0037	0,69	0,0459	0,0058	1,01	0,0524	0,0047	1,01	0,0524	0,0073									
A02-	Wr. Neudorf	Mödling	0,46	0,0313	0,0015	0,47	0,0313	0,0024	0,65	0,0438	0,0035	0,65	0,0438	0,0055	0,96	0,0500	0,0044	0,96	0,0500	0,0070									
A02-	Wr. Neudorf IZ/Süd	Wr. Neudorf	0,51	0,0344	0,0017	0,51	0,0344	0,0026	0,72	0,0481	0,0039	0,72	0,0481	0,0061	1,06	0,0550	0,0049	1,06	0,0550	0,0077									
A02-	KN Guntramsdorf	Wr. Neudorf IZ/Süd	0,75	0,0501	0,0025	0,75	0,0501	0,0039	1,05	0,0702	0,0056	1,05	0,0702	0,0089	1,54	0,0802	0,0071	1,55	0,0802	0,0112									
A02-	Traiskirchen	KN Guntramsdorf	0,83	0,0558	0,0027	0,83	0,0558	0,0043	1,16	0,0782	0,0063	1,17	0,0782	0,0099	1,72	0,0893	0,0079	1,72	0,0893	0,0125									
A02-	Baden	Traiskirchen	0,46	0,0311	0,0015	0,46	0,0311	0,0024	0,65	0,0435	0,0035	0,65	0,0435	0,0055	0,96	0,0497	0,0044	0,96	0,0497	0,0069									
A02-	Bad Vöslau	Baden	0,76	0,0511	0,0025	0,76	0,0511	0,0039	1,06	0,0715	0,0057	1,07	0,0715	0,0090	1,57	0,0817	0,0072	1,57	0,0817	0,0114									
A02-	Kottingbrunn	Bad Vöslau	0,55	0,0369	0,0018	0,55	0,0369	0,0028	0,77	0,0516	0,0042	0,77	0,0516	0,0065	1,13	0,0590	0,0052	1,14	0,0590	0,0082									
A02-	Leobersdorf	Kottingbrunn	0,48	0,0323	0,0016	0,48	0,0323	0,0025	0,67	0,0453	0,0036	0,68	0,0453	0,0057	0,99	0,0518	0,0046	1,00	0,0518	0,0072									
A02-	Wöllersdorf	Leobersdorf	1,92	0,1291	0,0063	1,92	0,1291	0,0099	2,69	0,1807	0,0145	2,70	0,1807	0,0228	3,97	0,2065	0,0183	3,98	0,2065	0,0288									
A02-	Wr. Neustadt West	Wöllersdorf	1,25	0,0838	0,0041	1,25	0,0838	0,0064	1,75	0,1174	0,0094	1,75	0,1174	0,0148	2,58	0,1341	0,0119	2,58	0,1341	0,0187									
A02-	KN Wr. Neustadt	Wr. Neustadt West	0,50	0,0336	0,0016	0,50	0,0336	0,0026	0,70	0,0470	0,0038	0,70	0,0470	0,0059	1,03	0,0537	0,0048	1,03	0,0537	0,0075									
A02-	KN Seebenstein	KN Wr. Neustadt	2,26	0,1519	0,0074	2,26	0,1519	0,0117	3,17	0,2126	0,0171	3,18	0,2126	0,0269	4,67	0,2430	0,0216	4,68	0,2430	0,0339									
A02-	Grimmenstein	KN Seebenstein	1,93	0,1295	0,0063	1,93	0,1295	0,0100	2,70	0,1814	0,0146	2,71	0,1814	0,0229	3,98	0,2073	0,0184	3,99	0,2073	0,0289									
A02-	Edlitz	Grimmenstein	0,53	0,0359	0,0018	0,53	0,0359	0,0028	0,75	0,0502	0,0040	0,75	0,0502	0,0063	1,10	0,0574	0,0051	1,11	0,0574	0,0080									
A02-	Krumbach	Edlitz	1,65	0,1108	0,0054	1,65	0,1108	0,0085	2,31	0,1551	0,0125	2,32	0,1551	0,0196	3,41	0,1772	0,0157	3,41	0,177										

STR-KENNZAHL	MAUTABSCHNITT VON	MAUTABSCHNITT BIS	EEV Kat 2									EEV Kat 3									EEV Kat 4								
			Tarif									Tarif									Tarif								
			Tag			Nacht			Tag			Nacht			Tag			Nacht			Tag			Nacht					
			Ges	Luft	Lärm	Ges	Luft	Lärm	Ges	Luft	Lärm	Ges	Luft	Lärm	Ges	Luft	Lärm	Ges	Luft	Lärm	Ges	Luft	Lärm						
A02-	Klagenfurt Nord	Klagenfurt Flughafen	0,77	0,0518	0,0025	0,77	0,0518	0,0040	1,08	0,0725	0,0058	1,08	0,0725	0,0092	1,59	0,0828	0,0073	1,60	0,0828	0,0115									
A02-	Klagenfurt West	Klagenfurt Nord	1,33	0,0895	0,0044	1,33	0,0895	0,0069	1,87	0,1253	0,0101	1,87	0,1253	0,0158	2,75	0,1432	0,0127	2,76	0,1432	0,0200									
A02-	Krumpendorf West	Klagenfurt West	0,53	0,0357	0,0017	0,53	0,0357	0,0027	0,74	0,0499	0,0040	0,75	0,0499	0,0063	1,10	0,0571	0,0051	1,10	0,0571	0,0080									
A02-	Pörtlach Ost	Krumpendorf West	0,64	0,0430	0,0021	0,64	0,0430	0,0033	0,90	0,0602	0,0048	0,90	0,0602	0,0076	1,32	0,0688	0,0061	1,32	0,0688	0,0096									
A02-	Pörtlach West	Pörtlach Ost	0,99	0,0669	0,0033	1,00	0,0669	0,0051	1,39	0,0937	0,0075	1,40	0,0937	0,0118	2,06	0,1071	0,0095	2,06	0,1071	0,0149									
A02-	Velden Ost	Pörtlach West	0,74	0,0496	0,0024	0,74	0,0496	0,0038	1,03	0,0694	0,0056	1,04	0,0694	0,0088	1,52	0,0793	0,0070	1,53	0,0793	0,0111									
A02-	Velden West	Velden Ost	0,79	0,0534	0,0026	0,79	0,0534	0,0041	1,11	0,0747	0,0060	1,12	0,0747	0,0094	1,64	0,0854	0,0076	1,65	0,0854	0,0119									
A02-	Wernberg	Velden West	1,31	0,0882	0,0043	1,31	0,0882	0,0068	1,84	0,1235	0,0099	1,85	0,1235	0,0156	2,71	0,1412	0,0125	2,72	0,1412	0,0197									
A02-	KN Villach	Wernberg	0,70	0,0469	0,0023	0,70	0,0469	0,0036	0,98	0,0657	0,0053	0,98	0,0657	0,0083	1,44	0,0750	0,0067	1,45	0,0750	0,0105									
A02-	Villach Faaker See	KN Villach	0,54	0,0365	0,0018	0,54	0,0365	0,0028	0,76	0,0511	0,0041	0,76	0,0511	0,0065	1,12	0,0583	0,0052	1,12	0,0583	0,0081									
A02-	Villach Warmbad	Villach Faaker See	1,24	0,0833	0,0041	1,24	0,0833	0,0064	1,74	0,1166	0,0094	1,74	0,1166	0,0147	2,56	0,1333	0,0118	2,57	0,1333	0,0186									
A02-	Hermagor	Villach Warmbad	2,24	0,1510	0,0074	2,25	0,1510	0,0116	3,15	0,2114	0,0170	3,16	0,2114	0,0267	4,64	0,2416	0,0214	4,66	0,2416	0,0337									
A02-	Arnoldstein	Hermagor	0,53	0,0360	0,0018	0,54	0,0360	0,0028	0,75	0,0504	0,0040	0,75	0,0504	0,0064	1,11	0,0575	0,0051	1,11	0,0575	0,0080									
A02-	Staatsgrenze Arnoldstein	Arnoldstein	0,82	0,0551	0,0027	0,82	0,0551	0,0042	1,15	0,0772	0,0062	1,15	0,0772	0,0098	1,70	0,0882	0,0078	1,70	0,0882	0,0123									
A03-	Münchendorf/Achau	KN Guntramsdorf	0,21	0,0143	0,0007	0,21	0,0143	0,0011	0,30	0,0200	0,0016	0,30	0,0200	0,0025	0,44	0,0229	0,0020	0,44	0,0229	0,0032									
A03-	Ebreichsdorf Nord	Münchendorf/Achau	0,90	0,0603	0,0029	0,90	0,0603	0,0046	1,26	0,0844	0,0068	1,26	0,0844	0,0107	1,85	0,0964	0,0086	1,86	0,0964	0,0134									
A03-	Ebreichsdorf West	Ebreichsdorf Nord	0,73	0,0492	0,0024	0,73	0,0492	0,0038	1,03	0,0689	0,0055	1,03	0,0689	0,0087	1,51	0,0787	0,0070	1,52	0,0787	0,0110									
A03-	Pottendorf	Ebreichsdorf West	0,96	0,0645	0,0032	0,96	0,0645	0,0050	1,35	0,0904	0,0073	1,35	0,0904	0,0114	1,98	0,1033	0,0092	1,99	0,1033	0,0144									
A03-	Hornstein	Pottendorf	1,57	0,1060	0,0052	1,58	0,1060	0,0082	2,21	0,1483	0,0119	2,22	0,1483	0,0187	3,26	0,1695	0,0150	3,27	0,1695	0,0236									
A03-	Müllendorf	Hornstein	1,03	0,0694	0,0034	1,03	0,0694	0,0053	1,45	0,0972	0,0078	1,45	0,0972	0,0123	2,14	0,1111	0,0099	2,14	0,1111	0,0155									
A03-	KN Eisenstadt	Müllendorf	0,86	0,0580	0,0028	0,86	0,0580	0,0045	1,21	0,0813	0,0065	1,21	0,0813	0,0103	1,78	0,0929	0,0082	1,79	0,0929	0,0129									
A031	Siegingendorf	KN Eisenstadt	0,68	0,0458	0,0022	0,68	0,0458	0,0035	0,95	0,0641	0,0052	0,96	0,0641	0,0081	1,41	0,0732	0,0065	1,41	0,0732	0,0102									
A041	KN Wien Prater	Stadionbrücke	0,12	0,0084	0,0004	0,13	0,0084	0,0006	0,18	0,0118	0,0009	0,18	0,0118	0,0015	0,26	0,0135	0,0012	0,26	0,0135	0,0019									
A04-	Wien Simmeringer Haide	KN Wien Prater	0,86	0,0580	0,0028	0,86	0,0580	0,0045	1,21	0,0812	0,0065	1,21	0,0812	0,0103	1,78	0,0928	0,0082	1,79	0,0928	0,0129									
A04-	KN Schwechat	Wien Simmeringer Haide	0,77	0,0521	0,0025	0,78	0,0521	0,0040	1,09	0,0729	0,0059	1,09	0,0729	0,0092	1,60	0,0833	0,0074	1,60	0,0833	0,0116									
A04-	Flughafen Wien Schwechat	KN Schwechat	1,12	0,0752	0,0037	1,12	0,0752	0,0058	1,57	0,1053	0,0085	1,57	0,1053	0,0133	2,31	0,1203	0,0107	2,32	0,1203	0,0168									
A04-	Fischamend	Flughafen Wien Schwechat	1,25	0,0842	0,0041	1,25	0,0842	0,0065	1,76	0,1179	0,0095	1,76	0,1179	0,0149	2,59	0,1347	0,0120	2,60	0,1347	0,0188									
A04-	Bruck/Leitha West	Fischamend	2,74	0,1846	0,0090	2,75	0,1846	0,0142	3,85	0,2585	0,0208	3,86	0,2585	0,0327	5,68	0,2954	0,0262	5,69	0,2954	0,0412									
A04-	Bruck/Leitha Ost	Bruck/Leitha West	0,91	0,0613	0,0030	0,91	0,0613	0,0047	1,28	0,0858	0,0069	1,28	0,0858	0,0110	1,89	0,0981	0,0087	1,89	0,0981	0,0137									
A04-	KN Bruckneudorf	Bruck/Leitha Ost	0,57	0,0383	0,0019	0,57	0,0383	0,0029	0,80	0,0536	0,0043	0,80	0,0536	0,0068	1,18	0,0612	0,0054	1,18	0,0612	0,0085									
A04-	Parndorf	KN Bruckneudorf	0,37	0,0246	0,0012	0,37	0,0246	0,0019	0,51	0,0345	0,0028	0,52	0,0345	0,0044	0,76	0,0394	0,0035	0,76	0,0394	0,0055									
A04-	Neusiedl	Parndorf	0,71	0,0476	0,0023	0,71	0,0476	0,0037	0,99	0,0667	0,0054	1,00	0,0667	0,0084	1,46	0,0762	0,0068	1,47	0,0762	0,0106									
A04-	Neusiedl/Gewerbepark	Neusiedl	0,16	0,0110	0,0005	0,16	0,0110	0,0008	0,23	0,0155	0,0012	0,23	0,0155	0,0020	0,34	0,0177	0,0016	0,34	0,0177	0,0025									
A04-	Weiden/Gols	Neusiedl/Gewerbepark	1,47	0,0988	0,0048	1,47	0,0988	0,0076	2,06	0,1383	0,0111	2,07	0,1383	0,0175	3,04	0,1580	0,0140	3,04	0,1580	0,0220									
A04-	Mönchhof	Weiden/Gols	1,07	0,0720	0,0035	1,07	0,0720	0,0055	1,50	0,1009	0,0081	1,51	0,1009	0,0127	2,22	0,1153	0,0102	2,22	0,1153	0,0161									
A04-	Nickelsdorf	Mönchhof	1,68	0,1129	0,0055	1,68	0,1129	0,0087	2,35	0,1580	0,0127	2,36	0,1580	0,0200	3,47	0,1806	0,0160	3,48	0,1806	0,0252									
A04-	Staatsgrenze Nickelsdorf	Nickelsdorf	0,30	0,0200	0,0010	0,30	0,0200	0,0015	0,42	0,0280	0,0023	0,42	0,0280	0,0035	0,61	0,0320	0,0028	0,62	0,0320	0,0045									
A05-	Wolkersdorf Süd	KN Eibesbrunn	0,58	0,0389	0,0019	0,58	0,0389	0,0030	0,81	0,0545	0,0044	0,81	0,0545	0,0069	1,20	0,0623	0,0055	1,20	0,0623	0,0087									
A05-	Ulrichskirchen	Wolkersdorf Süd	0,63	0,0421	0,0021	0,63	0,0421	0,0032	0,88	0,0589	0,0047	0,88	0,0589	0,0074	1,29	0,0673	0,0060	1,30	0,0673	0,0094									
A05-	Wolkersdorf Nord	Ulrichskirchen	0,41	0,0275	0,0013	0,41	0,0275	0,0021	0,57	0,0385	0,0031	0,58	0,0385	0,0049	0,85	0,0430	0,0039	0,85	0,0430	0,0061									
A05-	Hochleithen	Wolkersdorf Nord	0,73	0,0493	0,0024	0,73	0,0493	0,0038	1,03	0,0691	0,0056	1,03	0,0691	0,0087	1,52	0,0789	0,0070	1,52	0,0789	0,0110									
A05-	Gaweinstal Mitte	Hochleithen	1,47	0,0987	0,0048	1,47	0,0987	0,0076	2,06	0,1382	0,0111	2,06	0,1382	0,0175	3,03	0,1579	0,0140	3,04	0,1579	0,0220									
A05-	Gaweinstal Nord	Gaweinstal Mitte	0,39	0,0261	0,0013	0,39	0,0261	0,0020	0,54	0,0366	0,0029	0,55	0,0366	0,0046	0,80	0,0418	0,0037	0,80	0,0418	0,0058									
A05-	Mistelbach Süd	Gaweinstal Nord	0,67	0,0451	0,0022	0,67	0,0451	0,0035	0,94	0,0631	0,0051	0,94	0,0631	0,0080	1,39	0,0721	0,0064	1,39	0,0721	0,0101									
A05-	Mistelbach Ost / Wilfersdorf	Mistelbach Süd	1,12	0,0756	0,0037	1,13	0,0756	0,0058	1,58	0,1059	0,0085	1,58	0,1059	0,0134	2,33	0,1210	0,0107	2,33	0,1210	0,0169									
A05-	Poysdorf Süd	Mistelbach Ost / Wilfersdorf	1,14	0,0764	0,0037	1,14	0,0764	0,0059	1,59	0,1069	0,0086	1,60	0,1069	0,0135	2,35	0,1222	0,0108	2,35	0,1222	0,0170									
A05-	Großkrut	Poysdorf Süd	1,50	0,1007	0,0049	1,50	0,1007	0,0077	2,10	0,1410	0,0113	2,11	0,1410	0,0178	3,10	0,1612	0,0143	3,11	0,1612	0,0225									
A05-	Poysdorf Nord	Großkrut	1,46	0,0980	0,0048	1,46	0,0980	0,0075	2,04	0,1372	0,0110	2,05	0,1372	0,0173	3,01	0,1568	0,0139	3,02	0,1568	0,0219									
A05-	Drasenhofen West	Drasenhofen Süd	0,45	0,0302	0,0015	0,45	0,0302	0,0023	0,63	0,0422	0,0034	0,63	0,0422	0,0053	0,93	0,0483	0,0043	0,93	0,0483	0,0067									
A05-	Drasenhofen Nord	Drasenhofen West	0,63	0,0426	0,0021	0,63	0,0426	0,0033	0,89	0,0596	0,0048	0,89	0,0596	0,0075	1,31	0,0681	0,0060	1,31	0,0681	0,0095									
A06-	Potzneusiedl	KN Bruckneudorf	1,84	0,1241	0,0061	1,85	0,1241	0,0095	2,59	0,1738	0,0140	2,60	0,1738	0,0220	3,82	0,1986	0,0176	3,83	0,1986	0,0277									
A06-	Gattendorf	Potzneusiedl	0,80	0,0539	0,0026	0,80	0,0539	0,0041	1,12	0,0754	0,0061	1,13	0,0754	0,0095	1,66	0,0862	0,0076	1,66	0,0862										

STR-KENNZAHL	MAUTABSCHNITT VON	MAUTABSCHNITT BIS	EEV Kat 2									EEV Kat 3									EEV Kat 4								
			Tarif									Tarif									Tarif								
			Tag			Nacht			Lärm			Tag			Nacht			Lärm			Tag			Nacht			Lärm		
			Ges	Luft	Lärm	Ges	Luft	Lärm	Ges	Luft	Lärm	Ges	Luft	Lärm	Ges	Luft	Lärm	Ges	Luft	Lärm	Ges	Luft	Lärm	Ges	Luft	Lärm			
A09-	Roßleiten Windischgarsten	St. Pankratz	2,37	0,1594	0,0078	2,37	0,1594	0,0123	3,32	0,2232	0,0179	3,33	0,2232	0,0282	4,90	0,2551	0,0226	4,91	0,2551	0,0356									
A09-	Gleinkerau	Roßleiten Windischgarsten	1,11	0,0749	0,0037	1,12	0,0749	0,0058	1,56	0,1049	0,0084	1,57	0,1049	0,0133	2,30	0,1199	0,0106	2,31	0,1199	0,0167									
A09-	Spital am Pyhrn	Gleinkerau	0,84	0,0565	0,0028	0,84	0,0565	0,0043	1,18	0,0791	0,0064	1,18	0,0791	0,0100	1,74	0,0904	0,0080	1,74	0,0904	0,0126									
A09-	Ardning / Admont	Spital am Pyhrn	4,62	0,1438	0,0070	4,63	0,1438	0,0111	6,48	0,2013	0,0162	6,49	0,2013	0,0254	9,65	0,2301	0,0204	9,66	0,2301	0,0321									
A09-	Liezen	Ardning / Admont	0,49	0,0328	0,0016	0,49	0,0328	0,0025	0,68	0,0459	0,0037	0,69	0,0459	0,0058	1,01	0,0524	0,0047	1,01	0,0524	0,0073									
A09-	Rottenmann	Liezen	1,02	0,0685	0,0034	1,02	0,0685	0,0053	1,43	0,0959	0,0077	1,43	0,0959	0,0121	2,11	0,1096	0,0097	2,11	0,1096	0,0153									
A09-	Trieben	Rottenmann	2,54	0,1707	0,0084	2,54	0,1707	0,0131	3,56	0,2390	0,0192	3,57	0,2390	0,0302	5,25	0,2732	0,0242	5,26	0,2732	0,0381									
A09-	Treglwang	Trieben	2,06	0,1388	0,0068	2,07	0,1388	0,0107	2,89	0,1943	0,0156	2,90	0,1943	0,0246	4,27	0,2221	0,0197	4,28	0,2221	0,0310									
A09-	Kalwang	Treglwang	2,77	0,1865	0,0091	2,78	0,1865	0,0143	3,89	0,2612	0,0210	3,90	0,2612	0,0330	5,74	0,2985	0,0265	5,75	0,2985	0,0416									
A09-	Mautern	Kalwang	1,29	0,0869	0,0043	1,29	0,0869	0,0067	1,81	0,1216	0,0098	1,82	0,1216	0,0154	2,67	0,1390	0,0123	2,68	0,1390	0,0194									
A09-	Kammern	Mautern	1,45	0,0977	0,0048	1,45	0,0977	0,0075	2,04	0,1368	0,0110	2,04	0,1368	0,0173	3,00	0,1563	0,0139	3,01	0,1563	0,0218									
A09-	Traboch	Kammern	1,52	0,1022	0,0050	1,52	0,1022	0,0079	2,13	0,1430	0,0115	2,14	0,1430	0,0181	3,14	0,1635	0,0145	3,15	0,1635	0,0228									
A09-	Terminal St. Michael	Traboch	0,30	0,0201	0,0010	0,30	0,0201	0,0015	0,42	0,0281	0,0023	0,42	0,0281	0,0035	0,62	0,0321	0,0028	0,62	0,0321	0,0045									
A09-	KN St. Michael	Terminal St. Michael	0,56	0,0376	0,0018	0,56	0,0376	0,0029	0,78	0,0527	0,0042	0,79	0,0527	0,0067	1,16	0,0602	0,0053	1,16	0,0602	0,0084									
A09-	Übelbach	KN St. Michael	11,26	0,3502	0,0171	11,27	0,3502	0,0269	15,79	0,4903	0,0394	15,81	0,4903	0,0620	23,49	0,5604	0,0497	23,52	0,5604	0,0781									
A09-	KN Peggau Deutschfeistritz	Übelbach	1,72	0,1158	0,0057	1,72	0,1158	0,0089	2,42	0,1622	0,0130	2,42	0,1622	0,0205	3,56	0,1854	0,0164	3,57	0,1854	0,0258									
A09-	Gratkorn Nord	KN Peggau Deutschfeistritz	0,82	0,0549	0,0027	0,82	0,0549	0,0042	1,14	0,0768	0,0062	1,15	0,0768	0,0097	1,69	0,0878	0,0078	1,69	0,0878	0,0122									
A09-	Gratkorn Süd	Gratkorn Nord	0,90	0,0603	0,0030	0,90	0,0603	0,0046	1,26	0,0844	0,0068	1,26	0,0844	0,0107	1,85	0,0964	0,0086	1,86	0,0964	0,0134									
A09-	Graz Nord	Gratkorn Süd	0,20	0,0134	0,0007	0,20	0,0134	0,0010	0,28	0,0187	0,0015	0,41	0,0281	0,0024	0,41	0,0281	0,0039	0,41	0,0281	0,0050									
A09-	Graz Webling	Graz Nord	2,27	0,1528	0,0075	2,27	0,1528	0,0118	3,19	0,2139	0,0172	3,20	0,2139	0,0270	4,70	0,2444	0,0217	4,71	0,2444	0,0341									
A09-	Seiersberg	Graz Webling	0,60	0,0406	0,0020	0,60	0,0406	0,0031	0,85	0,0569	0,0046	0,85	0,0569	0,0072	1,25	0,0650	0,0058	1,25	0,0650	0,0091									
A09-	KN Graz West	Seiersberg	0,30	0,0199	0,0010	0,30	0,0199	0,0015	0,41	0,0278	0,0022	0,42	0,0278	0,0035	0,61	0,0318	0,0028	0,61	0,0318	0,0044									
A09-	Schwarzlsee	KN Graz West	0,29	0,0196	0,0010	0,29	0,0196	0,0015	0,41	0,0274	0,0022	0,41	0,0274	0,0035	0,60	0,0313	0,0028	0,60	0,0313	0,0044									
A09-	Schachenwald / IBC Businesscenter	Schwarzlsee	0,33	0,0219	0,0011	0,33	0,0219	0,0017	0,46	0,0307	0,0025	0,46	0,0307	0,0039	0,67	0,0351	0,0031	0,68	0,0351	0,0049									
A09-	Kalsdorf	Schachenwald / IBC Businesscenter	0,33	0,0223	0,0011	0,33	0,0223	0,0017	0,46	0,0312	0,0025	0,47	0,0312	0,0039	0,69	0,0356	0,0032	0,69	0,0356	0,0050									
A09-	Werndorf Terminal	Kalsdorf	0,83	0,0558	0,0027	0,83	0,0558	0,0043	1,16	0,0781	0,0063	1,17	0,0781	0,0099	1,71	0,0892	0,0079	1,72	0,0892	0,0124									
A09-	Wildon	Werndorf Terminal	0,93	0,0623	0,0031	0,93	0,0623	0,0048	1,30	0,0873	0,0070	1,30	0,0873	0,0110	1,92	0,0997	0,0088	1,92	0,0997	0,0139									
A09-	Hengsberg	Wildon	0,45	0,0304	0,0015	0,45	0,0304	0,0023	0,63	0,0426	0,0034	0,64	0,0426	0,0050	0,94	0,0487	0,0043	0,94	0,0487	0,0068									
A09-	Lebring	Hengsberg	0,80	0,0539	0,0026	0,80	0,0539	0,0041	1,12	0,0755	0,0061	1,13	0,0755	0,0095	1,66	0,0863	0,0077	1,66	0,0863	0,0120									
A09-	Leibnitz	Lebring	1,39	0,0933	0,0046	1,39	0,0933	0,0072	1,95	0,1307	0,0105	1,95	0,1307	0,0165	2,87	0,1493	0,0132	2,88	0,1493	0,0208									
A09-	Vogau Straß	Leibnitz	1,70	0,1141	0,0056	1,70	0,1141	0,0088	2,38	0,1598	0,0128	2,39	0,1598	0,0202	3,51	0,2012	0,0162	3,52	0,2012	0,0255									
A09-	Gersdorf	Vogau Straß	0,82	0,0554	0,0027	0,82	0,0554	0,0043	1,15	0,0775	0,0062	1,16	0,0775	0,0098	1,70	0,0886	0,0079	1,71	0,0886	0,0123									
A09-	Spiefeld	Gersdorf	0,43	0,0292	0,0014	0,43	0,0292	0,0022	0,61	0,0408	0,0033	0,61	0,0408	0,0052	0,90	0,0467	0,0041	0,90	0,0467	0,0065									
A09-	Staatsgrenze Spiefeld	Spiefeld	0,40	0,0266	0,0013	0,40	0,0266	0,0020	0,55	0,0372	0,0030	0,56	0,0372	0,0047	0,82	0,0426	0,0038	0,82	0,0426	0,0059									
A10-	Salzburg Süd / Anif	KN Salzburg	1,60	0,1076	0,0053	1,60	0,1076	0,0083	2,24	0,1506	0,0121	2,25	0,1506	0,0190	3,31	0,1721	0,0153	3,32	0,1721	0,0240									
A10-	Puch Urstein	Salzburg Süd / Anif	0,54	0,0365	0,0018	0,54	0,0365	0,0028	0,76	0,0511	0,0041	0,76	0,0511	0,0065	1,12	0,0584	0,0052	1,13	0,0584	0,0081									
A10-	Hallein	Puch Urstein	1,12	0,0754	0,0037	1,12	0,0754	0,0058	1,57	0,1055	0,0085	1,58	0,1055	0,0133	2,32	0,1206	0,0107	2,32	0,1206	0,0168									
A10-	Kuchl	Hallein	1,24	0,0837	0,0041	1,25	0,0837	0,0064	1,75	0,1172	0,0094	1,75	0,1172	0,0148	2,57	0,1339	0,0119	2,58	0,1339	0,0187									
A10-	Golling / Abtenau	Kuchl	1,25	0,0842	0,0041	1,25	0,0842	0,0065	1,75	0,1178	0,0095	1,76	0,1178	0,0149	2,59	0,1346	0,0119	2,59	0,1346	0,0188									
A10-	Paß Lueg	Golling / Abtenau	1,30	0,0878	0,0043	1,31	0,0878	0,0068	1,83	0,1229	0,0099	1,84	0,1229	0,0155	2,70	0,1405	0,0125	2,71	0,1405	0,0196									
A10-	Werfen	Paß Lueg	1,86	0,1251	0,0061	1,86	0,1251	0,0096	2,61	0,1751	0,0141	2,62	0,1751	0,0221	3,85	0,2001	0,0178	3,86	0,2001	0,0279									
A10-	Pfarrwerfen / Werfen	Werfen	0,24	0,0163	0,0008	0,24	0,0163	0,0013	0,34	0,0228	0,0018	0,34	0,0228	0,0029	0,50	0,0261	0,0023	0,50	0,0261	0,0036									
A10-	KN Pongau	Pfarrwerfen / Werfen	0,53	0,0354	0,0017	0,53	0,0354	0,0027	0,74	0,0495	0,0040	0,74	0,0495	0,0063	1,09	0,0566	0,0050	1,09	0,0566	0,0079									
A101	Bischofshofen	KN Pongau	0,78	0,0526	0,0026	0,78	0,0526	0,0040	1,10	0,0737	0,0059	1,10	0,0737	0,0093	1,62	0,0842	0,0075	1,62	0,0842	0,0117									
A10-	Lammertal Hüttai	KN Pongau	2,14	0,1439	0,0070	2,14	0,1439	0,0111	3,00	0,2015	0,0162	3,01	0,2015	0,0255	4,42	0,2302	0,0204	4,44	0,2302	0,0321									
A10-	F. Verbindung GH Eben	Lammertal Hüttai	0,55	0,0370	0,0018	0,55	0,0370	0,0028	0,77	0,0519	0,0042	0,77	0,0519	0,0066	1,14	0,0593	0,0053	1,14	0,0593	0,0083									
A10-	Eben	F. Verbindung GH Eben	0,26	0,0172	0,0008	0,26	0,0172	0,0013	0,36	0,0240	0,0019	0,36	0,0240	0,0030	0,53	0,0275	0,0024	0,53	0,0275	0,0038									
A10-	Radstadt Altenmarkt Graz	Eben	0,57	0,0381	0,0019	0,57	0,0381	0,0029	0,79	0,0534	0,0043	0,80	0,0534	0,0067	1,17	0,0610	0,0054	1,17	0,0610	0,0085									
A10-	Flachau	Radstadt Altenmarkt Graz	0,79	0,0533	0,0026	0,79	0,0533	0,0041	1,11	0,0746	0,0060	1,11	0,0746	0,0094	1,64	0,0853	0,0076	1,64	0,0853	0,0119									
A10-	Flachauwinkel	Flachau	3,10	0,1040	0,0051	3,10	0,1040	0,0080	4,34	0,1455	0,0117	4,35	0,1455	0,0184	6,45	0,1663	0,0148	6,46	0,1663	0,0232									
A10-	Zederhaus	Flachauwinkel	7,80	0,2620	0,0128	7,81	0,2620	0,0202	10,94	0,3668	0,0295	10,95	0,3668	0,0464	16,27	0,4192	0,0372	16,29	0,4192	0,0584									
A10-	St. Michael/Lungau	Zederhaus	5,15	0,1729	0,0085	5,15	0,1729	0,0133	7,22	0,2420	0,0195	7,23	0,2420	0,0306	10,73	0,2766	0,0245	10,75	0,2766	0,0									

STR-KENNZAHL	MAUTABSCHNITT VON	MAUTABSCHNITT BIS	EEV Kat 2						EEV Kat 3						EEV Kat 4					
			Tag			Nacht			Tag			Nacht			Tag			Nacht		
			Ges	Luft	Lärm	Ges	Luft	Lärm	Ges	Luft	Lärm	Ges	Luft	Lärm	Ges	Luft	Lärm	Ges	Luft	Lärm
A12-	Innsbruck Kranebitten	A12 Innsbruck West	0,89	0,0600	0,0029	0,89	0,0600	0,0046	1,25	0,0840	0,0068	1,25	0,0840	0,0106	1,84	0,0960	0,0085	1,85	0,0960	0,0134
A12-	Zirl Ost Garmisch Seefeld	Innsbruck Kranebitten	1,03	0,0696	0,0034	1,04	0,0696	0,0054	1,45	0,0974	0,0078	1,46	0,0974	0,0123	2,14	0,1114	0,0099	2,15	0,1114	0,0155
A12-	Zirl West	Zirl Ost Garmisch Seefeld	0,65	0,0435	0,0021	0,65	0,0435	0,0033	0,91	0,0610	0,0049	0,91	0,0610	0,0077	1,34	0,0697	0,0062	1,34	0,0697	0,0097
A12-	Petttau	Zirl West	1,16	0,0780	0,0038	1,16	0,0780	0,0060	1,63	0,1092	0,0088	1,63	0,1092	0,0138	2,40	0,1248	0,0111	2,40	0,1248	0,0174
A12-	Telfs Ost	Petttau	1,17	0,0788	0,0039	1,17	0,0788	0,0061	1,64	0,1104	0,0089	1,65	0,1104	0,0139	2,42	0,1261	0,0112	2,43	0,1261	0,0176
A12-	Telfs West	Telfs Ost	0,57	0,0385	0,0019	0,57	0,0385	0,0030	0,80	0,0539	0,0043	0,81	0,0539	0,0068	1,18	0,0616	0,0055	1,19	0,0616	0,0086
A12-	Mötz Reutte	Telfs West	1,85	0,1244	0,0061	1,85	0,1244	0,0096	2,59	0,1742	0,0140	2,60	0,1742	0,0220	3,83	0,1991	0,0177	3,84	0,1991	0,0278
A12-	Haiming Ötztal	Mötz Reutte	2,15	0,1447	0,0071	2,15	0,1447	0,0111	3,02	0,2026	0,0163	3,03	0,2026	0,0256	4,45	0,2315	0,0205	4,46	0,2315	0,0323
A12-	Imst	Haiming Ötztal	1,71	0,1152	0,0056	1,72	0,1152	0,0089	2,40	0,1613	0,0130	2,41	0,1613	0,0204	3,54	0,1843	0,0164	3,55	0,1843	0,0257
A12-	Imst Au	Imst	0,51	0,0340	0,0017	0,51	0,0340	0,0026	0,71	0,0476	0,0038	0,71	0,0476	0,0060	1,04	0,0544	0,0048	1,05	0,0544	0,0076
A12-	Mis	Imst Au	0,41	0,0274	0,0013	0,41	0,0274	0,0021	0,57	0,0384	0,0031	0,57	0,0384	0,0049	0,84	0,0439	0,0039	0,85	0,0439	0,0061
A12-	Mis Schönwies	Mis	1,00	0,0675	0,0033	1,00	0,0675	0,0052	1,41	0,0945	0,0076	1,41	0,0945	0,0119	2,08	0,1080	0,0096	2,08	0,1080	0,0151
A12-	KN Oberinntal	Mis Schönwies	0,89	0,0598	0,0029	0,89	0,0598	0,0046	1,25	0,0837	0,0067	1,25	0,0837	0,0106	1,84	0,0956	0,0085	1,84	0,0956	0,0133
A12-	Zams	KN Oberinntal	0,23	0,0157	0,0008	0,23	0,0157	0,0012	0,33	0,0220	0,0018	0,33	0,0220	0,0028	0,48	0,0252	0,0022	0,48	0,0252	0,0035
A122	Fließ	KN Oberinntal	1,66	0,1118	0,0055	1,66	0,1118	0,0086	2,33	0,1566	0,0126	2,34	0,1566	0,0198	3,44	0,1789	0,0159	3,45	0,1789	0,0249
A13-	A13 Innsbruck Süd	A12 Innsbruck Ost	2,38	0,0000	0,0000	2,38	0,0000	0,0000	3,33	0,0000	0,0000	3,33	0,0000	0,0000	5,01	0,0000	0,0000	9,22	0,0000	0,0000
A13-	Zenzenhof	A13 Innsbruck Süd	0,95	0,0000	0,0000	0,95	0,0000	0,0000	1,33	0,0000	0,0000	1,33	0,0000	0,0000	2,00	0,0000	0,0000	4,00	0,0000	0,0000
A13-	Igls Patsch	Zenzenhof	1,76	0,0000	0,0000	1,76	0,0000	0,0000	2,46	0,0000	0,0000	2,46	0,0000	0,0000	3,70	0,0000	0,0000	7,40	0,0000	0,0000
A13-	Schönberg Stubaital	Igls Patsch	1,90	0,0000	0,0000	1,90	0,0000	0,0000	2,67	0,0000	0,0000	2,67	0,0000	0,0000	4,00	0,0000	0,0000	8,00	0,0000	0,0000
A13-	Matrei Steinach	Schönberg Stubaital	6,01	0,0000	0,0000	6,01	0,0000	0,0000	8,41	0,0000	0,0000	8,41	0,0000	0,0000	12,62	0,0000	0,0000	25,24	0,0000	0,0000
A13-	Nösslach	Matrei Steinach	4,83	0,0000	0,0000	4,83	0,0000	0,0000	6,77	0,0000	0,0000	6,77	0,0000	0,0000	10,15	0,0000	0,0000	20,30	0,0000	0,0000
A13-	Brenner-Nord	Nösslach	4,34	0,0000	0,0000	4,34	0,0000	0,0000	6,07	0,0000	0,0000	6,07	0,0000	0,0000	9,11	0,0000	0,0000	18,22	0,0000	0,0000
A13-	Staatsgrenze Brennerpass	Brenner-Nord	0,86	0,0000	0,0000	0,86	0,0000	0,0000	1,20	0,0000	0,0000	1,20	0,0000	0,0000	1,80	0,0000	0,0000	3,60	0,0000	0,0000
A131	A13 Innsbruck Süd	A12 Innsbruck West	1,52	0,0149	0,0007	1,52	0,0149	0,0011	2,14	0,0208	0,0017	2,14	0,0208	0,0026	3,20	0,0238	0,0021	5,94	0,0238	0,0033
A14-	Hörbranz Lochau	Staatsgrenze Hörbranz	0,27	0,0180	0,0009	0,27	0,0180	0,0014	0,38	0,0252	0,0020	0,38	0,0252	0,0032	0,55	0,0289	0,0026	0,56	0,0289	0,0040
A14-	KN Bregenz	Hörbranz Lochau	1,65	0,1108	0,0054	1,65	0,1108	0,0085	2,31	0,1551	0,0125	2,32	0,1551	0,0196	3,41	0,1773	0,0157	3,42	0,1773	0,0247
A14-	Lauterach Wolfurt	KN Bregenz	0,08	0,0056	0,0003	0,08	0,0056	0,0004	0,12	0,0078	0,0006	0,12	0,0078	0,0010	0,17	0,0089	0,0008	0,17	0,0089	0,0012
A14-	Wolfurt Lauterach	Lauterach Wolfurt	0,73	0,0493	0,0024	0,73	0,0493	0,0038	1,03	0,0690	0,0056	1,03	0,0690	0,0087	1,52	0,0789	0,0070	1,52	0,0789	0,0110
A14-	Dornbirn Nord Bregenzerwald	Wolfurt Lauterach	0,28	0,0191	0,0009	0,28	0,0191	0,0015	0,40	0,0267	0,0021	0,40	0,0267	0,0030	0,59	0,0305	0,0027	0,59	0,0305	0,0043
A14-	Dornbirn Süd Lustenau	Dornbirn Nord Bregenzerwald	0,79	0,0533	0,0026	0,79	0,0533	0,0041	1,11	0,0746	0,0060	1,11	0,0746	0,0094	1,64	0,0853	0,0076	1,64	0,0853	0,0119
A14-	Rheintal Mitte	Dornbirn Süd Lustenau	0,40	0,0266	0,0013	0,40	0,0266	0,0020	0,56	0,0373	0,0030	0,56	0,0373	0,0047	0,82	0,0426	0,0038	0,82	0,0426	0,0059
A14-	Hohenems	Rheintal Mitte	0,72	0,0483	0,0024	0,72	0,0483	0,0037	1,01	0,0677	0,0054	1,01	0,0677	0,0086	1,49	0,0774	0,0069	1,49	0,0774	0,0108
A14-	Altach Götzis	Hohenems	0,73	0,0489	0,0024	0,73	0,0489	0,0038	1,02	0,0684	0,0055	1,02	0,0684	0,0087	1,50	0,0782	0,0069	1,51	0,0782	0,0109
A14-	Götzis	Altach Götzis	0,55	0,0373	0,0018	0,56	0,0373	0,0029	0,78	0,0522	0,0042	0,78	0,0522	0,0066	1,15	0,0596	0,0053	1,15	0,0596	0,0083
A14-	Klaus Koblach	Götzis	0,48	0,0324	0,0016	0,48	0,0324	0,0025	0,67	0,0453	0,0036	0,68	0,0453	0,0057	1,00	0,0518	0,0046	1,00	0,0518	0,0072
A14-	Rankweil	Klaus Koblach	0,85	0,0569	0,0028	0,85	0,0569	0,0044	1,19	0,0797	0,0064	1,19	0,0797	0,0101	1,75	0,0910	0,0081	1,75	0,0910	0,0127
A14-	Feldkirch Frastanz	Rankweil	1,20	0,0811	0,0040	1,21	0,0811	0,0062	1,69	0,1135	0,0091	1,70	0,1135	0,0143	2,49	0,1297	0,0115	2,50	0,1297	0,0181
A14-	Nenzing Bludesch	Feldkirch Frastanz	1,90	0,1282	0,0063	1,91	0,1282	0,0099	2,67	0,1794	0,0144	2,68	0,1794	0,0227	3,94	0,2051	0,0182	3,95	0,2051	0,0286
A14-	Bludenz Nüziders	Nenzing Bludesch	1,41	0,0952	0,0047	1,42	0,0952	0,0073	1,98	0,1332	0,0107	1,99	0,1332	0,0168	2,93	0,1522	0,0135	2,93	0,1522	0,0212
A14-	Brandnertal	Bludenz Nüziders	0,20	0,0132	0,0006	0,20	0,0132	0,0010	0,28	0,0185	0,0015	0,28	0,0185	0,0023	0,41	0,0212	0,0019	0,41	0,0212	0,0030
A14-	Bludenz Bürs	Brandnertal	0,33	0,0221	0,0011	0,33	0,0221	0,0017	0,46	0,0309	0,0025	0,46	0,0309	0,0039	0,68	0,0353	0,0031	0,68	0,0353	0,0049
A14-	Bludenz Montafon	Bludenz Bürs	0,47	0,0313	0,0015	0,47	0,0313	0,0024	0,65	0,0438	0,0035	0,65	0,0438	0,0055	0,96	0,0501	0,0044	0,97	0,0501	0,0070
A141	Bregenz Citytunnel	KN Bregenz	0,43	0,0287	0,0014	0,43	0,0287	0,0022	0,60	0,0402	0,0032	0,60	0,0402	0,0051	0,88	0,0459	0,0041	0,88	0,0459	0,0064
A21-	Hochstraße	KN Steinhäusl	0,70	0,0473	0,0023	0,70	0,0473	0,0036	0,99	0,0662	0,0053	0,99	0,0662	0,0084	1,45	0,0757	0,0067	1,46	0,0757	0,0106
A21-	Alland	Hochstraße	2,46	0,1653	0,0081	2,46	0,1653	0,0127	3,45	0,2315	0,0186	3,46	0,2315	0,0292	5,08	0,2645	0,0235	5,10	0,2645	0,0369
A21-	Mayerling	Alland	0,50	0,0336	0,0016	0,50	0,0336	0,0026	0,70	0,0470	0,0038	0,70	0,0470	0,0059	1,03	0,0537	0,0048	1,03	0,0537	0,0075
A21-	Heiligenkreuz	Mayerling	1,16	0,0777	0,0038	1,16	0,0777	0,0060	1,62	0,1088	0,0088	1,63	0,1088	0,0138	2,39	0,1244	0,0110	2,40	0,1244	0,0173
A21-	Hinterbrühl	Heiligenkreuz	0,64	0,0433	0,0021	0,65	0,0433	0,0033	0,90	0,0607	0,0049	0,91	0,0607	0,0077	1,33	0,0693	0,0062	1,34	0,0693	0,0097
A21-	Gießhübl	Hinterbrühl	1,21	0,0813	0,0040	1,21	0,0813	0,0063	1,69	0,1138	0,0092	1,70	0,1138	0,0144	2,50	0,1301	0,0115	2,51	0,1301	0,0181
A21-	Brunn/Gebirge	Gießhübl	1,01	0,0680	0,0033	1,01	0,0680	0,0052	1,42	0,0952	0,0077	1,42	0,0952							



STR-KENNZAHL	MAUTABSCHNITT VON	MAUTABSCHNITT BIS	EEV Kat 2									EEV Kat 3									EEV Kat 4								
			Tarif									Tarif									Tarif								
			Tag			Nacht			Tag			Nacht			Tag			Nacht			Tag			Nacht					
			Ges	Luft	Lärm	Ges	Luft	Lärm	Ges	Luft	Lärm	Ges	Luft	Lärm	Ges	Luft	Lärm	Ges	Luft	Lärm	Ges	Luft	Lärm						
A25-	ÖBB Terminal Wels	Marchtrenk Wels Ost	0,18	0,0121	0,0006	0,18	0,0121	0,0009	0,25	0,0169	0,0014	0,25	0,0169	0,0021	0,37	0,0193	0,0017	0,37	0,0193	0,0027									
A25-	Wels Nord	ÖBB Terminal Wels	0,86	0,0579	0,0028	0,86	0,0579	0,0045	1,21	0,0811	0,0065	1,21	0,0811	0,0102	1,78	0,0927	0,0082	1,79	0,0927	0,0129									
A25-	KN Wels	Wels Nord	0,61	0,0412	0,0020	0,61	0,0412	0,0032	0,86	0,0577	0,0046	0,86	0,0577	0,0073	1,27	0,0659	0,0059	1,27	0,0659	0,0092									
S01-	Vorarlberger Allee	KN Vösendorf	0,45	0,0306	0,0015	0,46	0,0306	0,0024	0,64	0,0428	0,0034	0,64	0,0428	0,0054	0,94	0,0489	0,0043	0,94	0,0489	0,0068									
S01-	Laxenburger Str.	Vorarlberger Allee	0,24	0,0160	0,0008	0,24	0,0160	0,0012	0,33	0,0225	0,0018	0,34	0,0225	0,0028	0,49	0,0257	0,0023	0,49	0,0257	0,0036									
S01-	Güterzentrum Wien Süd	Laxenburger Str.	0,30	0,0199	0,0010	0,30	0,0199	0,0015	0,41	0,0278	0,0022	0,42	0,0278	0,0035	0,61	0,0318	0,0028	0,61	0,0318	0,0044									
S01-	Rothneusiedl	Güterzentrum Wien Süd	0,19	0,0129	0,0006	0,19	0,0129	0,0010	0,27	0,0181	0,0015	0,27	0,0181	0,0023	0,40	0,0207	0,0018	0,40	0,0207	0,0029									
S01-	KN Rustenfeld	Rothneusiedl	0,45	0,0302	0,0015	0,45	0,0302	0,0023	0,63	0,0423	0,0034	0,63	0,0423	0,0054	0,93	0,0484	0,0043	0,93	0,0484	0,0067									
S01-	Rannersdorf	KN Rustenfeld	0,63	0,0424	0,0021	0,63	0,0424	0,0033	0,88	0,0594	0,0048	0,89	0,0594	0,0075	1,30	0,0679	0,0060	1,31	0,0679	0,0095									
S011	Leopoldsdorf (B16)	KN Rustenfeld	0,28	0,0188	0,0009	0,28	0,0188	0,0014	0,39	0,0263	0,0021	0,39	0,0263	0,0033	0,58	0,0301	0,0027	0,58	0,0301	0,0042									
S01-	Schwechat Süd	Rannersdorf	0,49	0,0332	0,0016	0,49	0,0332	0,0026	0,69	0,0464	0,0037	0,69	0,0464	0,0059	1,02	0,0531	0,0047	1,02	0,0531	0,0074									
S01-	Schwechat Ost	Schwechat Süd	0,28	0,0190	0,0009	0,28	0,0190	0,0015	0,40	0,0266	0,0021	0,40	0,0266	0,0034	0,58	0,0304	0,0027	0,59	0,0304	0,0042									
S01-	Mannswörth	Schwechat Ost	0,30	0,0201	0,0010	0,30	0,0201	0,0015	0,42	0,0281	0,0023	0,42	0,0281	0,0036	0,62	0,0322	0,0029	0,62	0,0322	0,0045									
S01-	KN Schwechat	Mannswörth	0,11	0,0075	0,0004	0,11	0,0075	0,0006	0,16	0,0106	0,0008	0,16	0,0106	0,0013	0,23	0,0121	0,0011	0,23	0,0121	0,0017									
S01-	Seyring	Angerner Straße	1,05	0,0705	0,0034	1,05	0,0705	0,0054	1,47	0,0986	0,0079	1,47	0,0986	0,0125	2,17	0,1127	0,0100	2,17	0,1127	0,0157									
S01-	KN Eibesbrunn	Seyring	0,88	0,0589	0,0029	0,88	0,0589	0,0045	1,23	0,0825	0,0066	1,23	0,0825	0,0104	1,81	0,0943	0,0084	1,82	0,0943	0,0131									
S01-	Hagenbrunn	KN Eibesbrunn	0,69	0,0464	0,0023	0,69	0,0464	0,0036	0,97	0,0650	0,0052	0,97	0,0650	0,0082	1,43	0,0742	0,0066	1,43	0,0742	0,0104									
S01-	Korneuburg Nord	Hagenbrunn	1,48	0,0993	0,0021	1,48	0,0993	0,0076	2,07	0,1390	0,0112	2,08	0,1390	0,0176	3,05	0,1588	0,0141	3,06	0,1588	0,0221									
S01-	Korneuburg West	Korneuburg Nord	0,60	0,0403	0,0020	0,60	0,0403	0,0031	0,84	0,0564	0,0045	0,84	0,0564	0,0071	1,24	0,0644	0,0057	1,24	0,0644	0,0090									
S01-	KN Korneuburg	Korneuburg West	0,19	0,0128	0,0006	0,19	0,0128	0,0010	0,27	0,0180	0,0014	0,27	0,0180	0,0023	0,39	0,0205	0,0018	0,40	0,0205	0,0029									
S02-	Gewerbepark Stadlau	Hirschstetten	0,21	0,0138	0,0007	0,21	0,0138	0,0011	0,29	0,0193	0,0016	0,29	0,0193	0,0024	0,42	0,0221	0,0020	0,43	0,0221	0,0031									
S02-	Breitenleer Straße	Gewerbepark Stadlau	0,11	0,0077	0,0004	0,11	0,0077	0,0006	0,16	0,0107	0,0009	0,16	0,0107	0,0014	0,24	0,0122	0,0011	0,24	0,0122	0,0017									
S02-	Rautenweg	Breitenleer Straße	0,19	0,0127	0,0006	0,19	0,0127	0,0010	0,26	0,0178	0,0014	0,27	0,0178	0,0022	0,39	0,0203	0,0018	0,39	0,0203	0,0028									
S02-	Hermann Gebauer Straße	Rautenweg	0,21	0,0140	0,0007	0,21	0,0140	0,0011	0,29	0,0195	0,0016	0,29	0,0195	0,0025	0,43	0,0223	0,0020	0,43	0,0223	0,0031									
S02-	Angerner Straße	Hermann Gebauer Straße	0,75	0,0505	0,0025	0,75	0,0505	0,0039	1,05	0,0707	0,0057	1,06	0,0707	0,0089	1,55	0,0808	0,0072	1,56	0,0808	0,0113									
S03-	Stockerau Nord	KN Stockerau/West	0,21	0,0143	0,0007	0,21	0,0143	0,0011	0,30	0,0200	0,0016	0,30	0,0200	0,0025	0,44	0,0228	0,0020	0,44	0,0228	0,0032									
S03-	Sierndorf	Stockerau Nord	1,14	0,0767	0,0038	1,14	0,0767	0,0059	1,60	0,1074	0,0086	1,60	0,1074	0,0136	2,36	0,1227	0,0109	2,36	0,1227	0,0171									
S03-	Obermallebarn	Sierndorf	0,77	0,0515	0,0025	0,77	0,0515	0,0040	1,07	0,0721	0,0058	1,08	0,0721	0,0091	1,58	0,0824	0,0073	1,59	0,0824	0,0115									
S03-	Göllersdorf	Obermallebarn	1,01	0,0680	0,0033	1,01	0,0680	0,0052	1,42	0,0952	0,0077	1,42	0,0952	0,0120	2,09	0,1088	0,0097	2,10	0,1088	0,0152									
S03-	Großstelzendorf	Göllersdorf	0,40	0,0272	0,0013	0,41	0,0272	0,0021	0,57	0,0381	0,0031	0,57	0,0381	0,0048	0,84	0,0436	0,0039	0,84	0,0436	0,0061									
S03-	Hollabrunn Süd	Großstelzendorf	0,97	0,0655	0,0032	0,98	0,0655	0,0050	1,37	0,0917	0,0074	1,37	0,0917	0,0116	2,01	0,1048	0,0093	2,02	0,1048	0,0146									
S03-	Hollabrunn Mitte	Hollabrunn Süd	0,28	0,0187	0,0009	0,28	0,0187	0,0014	0,39	0,0262	0,0021	0,39	0,0262	0,0033	0,58	0,0300	0,0027	0,58	0,0300	0,0042									
S03-	Hollabrunn Nord	Hollabrunn Mitte	0,63	0,0425	0,0021	0,63	0,0425	0,0033	0,89	0,0595	0,0048	0,89	0,0595	0,0075	1,31	0,0680	0,0060	1,31	0,0680	0,0095									
S03-	Wullersdorf	Hollabrunn Nord	1,21	0,0815	0,0040	1,21	0,0815	0,0063	1,70	0,1140	0,0092	1,70	0,1140	0,0144	2,50	0,1303	0,0116	2,51	0,1303	0,0182									
S03-	Guntersdorf	Wullersdorf	0,84	0,0564	0,0028	0,84	0,0564	0,0043	1,18	0,0790	0,0063	1,18	0,0790	0,0100	1,73	0,0902	0,0080	1,74	0,0902	0,0126									
S04-	Sigleß	KN Mattersburg	0,50	0,0339	0,0017	0,50	0,0339	0,0026	0,71	0,0474	0,0038	0,71	0,0474	0,0060	1,04	0,0542	0,0048	1,04	0,0542	0,0076									
S04-	Bad Sauerbrunn	Sigleß	1,18	0,0791	0,0039	1,18	0,0791	0,0061	1,65	0,1108	0,0089	1,65	0,1108	0,0140	2,43	0,1266	0,0112	2,44	0,1266	0,0177									
S04-	Neudörfel	Bad Sauerbrunn	0,49	0,0332	0,0016	0,50	0,0332	0,0026	0,69	0,0465	0,0037	0,70	0,0465	0,0059	1,02	0,0532	0,0047	1,02	0,0532	0,0074									
S04-	Wr. Neustadt Ost	Neudörfel	0,52	0,0348	0,0017	0,52	0,0348	0,0027	0,73	0,0487	0,0039	0,73	0,0487	0,0062	1,07	0,0557	0,0049	1,07	0,0557	0,0078									
S04-	Katzelsdorf	Wr. Neustadt Ost	0,24	0,0163	0,0008	0,24	0,0163	0,0013	0,34	0,0228	0,0018	0,34	0,0228	0,0029	0,50	0,0261	0,0023	0,50	0,0261	0,0036									
S04-	Langenkirchen	Katzelsdorf	0,20	0,0136	0,0007	0,20	0,0136	0,0010	0,28	0,0191	0,0015	0,29	0,0191	0,0024	0,42	0,0218	0,0019	0,42	0,0218	0,0030									
S04-	Wr. Neustadt Süd	Langenkirchen	0,18	0,0121	0,0006	0,18	0,0121	0,0009	0,25	0,0169	0,0014	0,25	0,0169	0,0021	0,37	0,0194	0,0017	0,37	0,0194	0,0027									
S04-	KN Wr. Neustadt	Wr. Neustadt Süd	0,30	0,0200	0,0010	0,30	0,0200	0,0015	0,42	0,0280	0,0023	0,42	0,0280	0,0035	0,62	0,0320	0,0028	0,62	0,0320	0,0045									
S05-	Tulln	KN Stockerau/West	2,05	0,1381	0,0068	2,06	0,1381	0,0106	2,88	0,1934	0,0156	2,89	0,1934	0,0244	4,25	0,2210	0,0196	4,26	0,2210	0,0308									
S05-	Königsbrunn / Wagram	Tulln	2,55	0,1717	0,0084	2,56	0,1717	0,0132	3,58	0,2403	0,0193	3,59	0,2403	0,0304	5,28	0,2747	0,0244	5,29	0,2747	0,0383									
S05-	Kirchberg/Wagram	Königsbrunn / Wagram	0,69	0,0461	0,0023	0,69	0,0461	0,0035	0,96	0,0646	0,0052	0,96	0,0646	0,0082	1,42	0,0738	0,0065	1,42	0,0738	0,0103									
S05-	Fels / Wagram	Kirchberg/Wagram	0,51	0,0345	0,0017	0,51	0,0345	0,0027	0,72	0,0484	0,0039	0,72	0,0484	0,0061	1,06	0,0553	0,0049	1,07	0,0553	0,0077									
S05-	Grafenwörth	Fels / Wagram	1,18	0,0795	0,0039	1,18	0,0795	0,0061	1,66	0,1114	0,0090	1,66	0,1114	0,0141	2,45	0,1273	0,0113	2,45	0,1273	0,0177									
S05-	Jettendorf	Grafenwörth	0,53	0,0356	0,0017	0,53	0,0356	0,0027	0,74	0,0498	0,0040	0,74	0,0498	0,0063	1,09	0,0569	0,0050	1,10	0,0569	0,0079									
S06-	Neunkirchen	KN Seebenstein	0,81	0,0543	0,0027	0,81	0,0543	0,0042	1,13	0,0760	0,0061	1,13	0,0760	0,0096	1,67	0,0868	0,0077	1,67	0,0868	0,0121									
S06-	Gloggnitz	Neunkirchen	2,59	0,1740	0,0085	2,59	0,1740	0,0134	3,63	0,2436	0,0196	3,64	0,2436	0,0308	5,35	0,2784	0,0247	5,36	0,2784	0,0388									
S06-	Maria Schutz	Gloggnitz	1,65	0,1109	0,0054	1,65	0,1109	0,0085	2,31	0,1553	0,0125	2,32	0,1553	0,0196	3,41	0,1775	0,0157	3,42	0,1775	0,024									

STR-KENNZAHL	MAUTABSCHNITT VON	MAUTABSCHNITT BIS	EEV Kat 2									EEV Kat 3									EEV Kat 4								
			Tarif									Tarif									Tarif								
			Tag			Nacht			Tag			Nacht			Tag			Nacht			Tag			Nacht					
			Ges	Luft	Lärm	Ges	Luft	Lärm	Ges	Luft	Lärm	Ges	Luft	Lärm	Ges	Luft	Lärm	Ges	Luft	Lärm	Ges	Luft	Lärm	Ges	Luft	Lärm			
S16-	Pettneu	Schnamm am Arlberg	0,63	0,0424	0,0021	0,63	0,0424	0,0033	0,88	0,0593	0,0048	0,89	0,0593	0,0075	1,30	0,0678	0,0060	1,31	0,0678	0,0095									
S16-	St. Anton/Arlberg	Pettneu	0,35	0,0236	0,0012	0,35	0,0236	0,0018	0,49	0,0330	0,0027	0,49	0,0330	0,0042	0,73	0,0378	0,0033	0,73	0,0378	0,0053									
S16-	Langen/Arlberg	St. Anton/Arlberg	8,68	0,2296	0,0112	8,68	0,2296	0,0177	12,16	0,3214	0,0258	12,17	0,3214	0,0406	18,11	0,3673	0,0326	18,13	0,3673	0,0512									
S16-	Wald/Arlberg	Langen/Arlberg	1,12	0,0752	0,0037	1,12	0,0752	0,0058	1,57	0,1053	0,0085	1,57	0,1053	0,0133	2,31	0,1203	0,0107	2,32	0,1203	0,0168									
S16-	Dalaas	Wald/Arlberg	1,27	0,0856	0,0042	1,28	0,0856	0,0066	1,79	0,1199	0,0096	1,79	0,1199	0,0152	2,63	0,1370	0,0122	2,64	0,1370	0,0191									
S16-	Braz Ost	Dalaas	0,72	0,0485	0,0024	0,72	0,0485	0,0037	1,01	0,0680	0,0055	1,02	0,0680	0,0086	1,49	0,0777	0,0069	1,50	0,0777	0,0108									
S16-	Braz West	Braz Ost	0,56	0,0379	0,0019	0,56	0,0379	0,0029	0,79	0,0530	0,0043	0,79	0,0530	0,0067	1,16	0,0606	0,0054	1,17	0,0606	0,0085									
S16-	Bings	Braz West	0,76	0,0513	0,0025	0,76	0,0513	0,0039	1,07	0,0719	0,0058	1,07	0,0719	0,0091	1,58	0,0821	0,0073	1,58	0,0821	0,0114									
S16-	Bludenz Montafon	Bings	0,36	0,0243	0,0012	0,36	0,0243	0,0019	0,51	0,0340	0,0027	0,51	0,0340	0,0043	0,75	0,0389	0,0034	0,75	0,0389	0,0054									
S31-	Eisenstadt Süd	Eisenstadt Ost	0,65	0,0440	0,0022	0,66	0,0440	0,0034	0,92	0,0616	0,0050	0,92	0,0616	0,0078	1,35	0,0704	0,0063	1,36	0,0704	0,0098									
S31-	Eisenstadt Mitte	Eisenstadt Süd	0,25	0,0165	0,0008	0,25	0,0165	0,0013	0,34	0,0231	0,0019	0,34	0,0231	0,0029	0,51	0,0264	0,0023	0,51	0,0264	0,0037									
S31-	KN Eisenstadt	Eisenstadt Mitte	0,40	0,0272	0,0013	0,40	0,0272	0,0021	0,57	0,0381	0,0031	0,57	0,0381	0,0048	0,84	0,0435	0,0039	0,84	0,0435	0,0061									
S31-	Wulkaprodersdorf	KN Eisenstadt	0,54	0,0362	0,0018	0,54	0,0362	0,0028	0,75	0,0507	0,0041	0,76	0,0507	0,0064	1,11	0,0579	0,0051	1,12	0,0579	0,0081									
S31-	KN Mattersburg	Wulkaprodersdorf	1,53	0,1028	0,0050	1,53	0,1028	0,0079	2,14	0,1439	0,0116	2,15	0,1439	0,0182	3,16	0,1645	0,0146	3,17	0,1645	0,0229									
S31-	Forchtenstein	KN Mattersburg	1,11	0,0744	0,0036	1,11	0,0744	0,0057	1,55	0,1042	0,0084	1,56	0,1042	0,0132	2,29	0,1190	0,0106	2,29	0,1190	0,0166									
S31-	Sieggraben	Forchtenstein	1,54	0,1040	0,0051	1,55	0,1040	0,0080	2,17	0,1455	0,0117	2,17	0,1455	0,0184	3,20	0,1663	0,0148	3,20	0,1663	0,0232									
S31-	Weppersdorf/Kobersdorf	Sieggraben	1,86	0,1252	0,0061	1,86	0,1252	0,0096	2,61	0,1753	0,0141	2,62	0,1753	0,0222	3,85	0,2004	0,0178	3,86	0,2004	0,0279									
S31-	Weppersdorf/Markt St. Martin	Weppersdorf/Kobersdorf	0,38	0,0257	0,0013	0,38	0,0257	0,0020	0,54	0,0360	0,0029	0,54	0,0360	0,0046	0,79	0,0412	0,0037	0,79	0,0412	0,0057									
S31-	Neutal	Weppersdorf/Markt St. Martin	0,88	0,0594	0,0029	0,89	0,0594	0,0046	1,24	0,0832	0,0067	1,24	0,0832	0,0105	1,83	0,0951	0,0084	1,83	0,0951	0,0133									
S31-	Stoob Süd	Neutal	0,77	0,0519	0,0025	0,77	0,0519	0,0040	1,08	0,0727	0,0058	1,09	0,0727	0,0092	1,60	0,0831	0,0074	1,60	0,0831	0,0116									
S31-	Oberpullendorf	Stoob Süd	0,84	0,0567	0,0028	0,84	0,0567	0,0044	1,18	0,0794	0,0064	1,19	0,0794	0,0100	1,74	0,0907	0,0080	1,75	0,0907	0,0126									
S33-	St. Pölten Ost	KN St. Pölten	0,46	0,0308	0,0015	0,46	0,0308	0,0024	0,64	0,0431	0,0035	0,64	0,0431	0,0054	0,95	0,0492	0,0044	0,95	0,0492	0,0069									
S33-	St. Pölten Nord	St. Pölten Ost	0,81	0,0544	0,0027	0,81	0,0544	0,0042	1,13	0,0761	0,0061	1,14	0,0761	0,0096	1,67	0,0870	0,0077	1,68	0,0870	0,0121									
S33-	Herzogenburg Süd	St. Pölten Nord	0,86	0,0576	0,0028	0,86	0,0576	0,0044	1,20	0,0806	0,0065	1,20	0,0806	0,0102	1,77	0,0921	0,0082	1,78	0,0921	0,0128									
S33-	Herzogenburg Stadt	Herzogenburg Süd	0,46	0,0307	0,0015	0,46	0,0307	0,0024	0,64	0,0430	0,0035	0,64	0,0430	0,0054	0,95	0,0492	0,0044	0,95	0,0492	0,0069									
S33-	Herzogenburg Nord	Herzogenburg Stadt	0,25	0,0170	0,0008	0,25	0,0170	0,0013	0,36	0,0239	0,0019	0,36	0,0239	0,0030	0,52	0,0273	0,0024	0,53	0,0273	0,0038									
S33-	Traismauer Süd	Herzogenburg Nord	1,23	0,0830	0,0041	1,24	0,0830	0,0064	1,73	0,1161	0,0093	1,73	0,1161	0,0147	2,55	0,1327	0,0118	2,56	0,1327	0,0185									
S33-	Traismauer Nord	Traismauer Süd	0,63	0,0422	0,0021	0,63	0,0422	0,0032	0,88	0,0591	0,0047	0,88	0,0591	0,0075	1,30	0,0675	0,0060	1,30	0,0675	0,0094									
S33-	Jettendorf	Traismauer Nord	1,06	0,0712	0,0035	1,06	0,0712	0,0055	1,49	0,0997	0,0080	1,49	0,0997	0,0126	2,19	0,1140	0,0101	2,20	0,1140	0,0159									
S35-	Zlatten	KN Bruck/Mur	1,01	0,0682	0,0033	1,02	0,0682	0,0052	1,42	0,0955	0,0077	1,43	0,0955	0,0121	2,10	0,1092	0,0097	2,10	0,1092	0,0152									
S35-	Mxnitz/Mautstatt	Zlatten	1,22	0,0822	0,0040	1,22	0,0822	0,0063	1,71	0,1151	0,0093	1,72	0,1151	0,0145	2,53	0,1315	0,0117	2,53	0,1315	0,0183									
S35-	Röthelstein	Mxnitz/Mautstatt	1,13	0,0759	0,0037	1,13	0,0759	0,0058	1,58	0,1063	0,0085	1,59	0,1063	0,0134	2,33	0,1215	0,0108	2,34	0,1215	0,0169									
S35-	Laufnitzdorf	Röthelstein	0,54	0,0366	0,0020	0,54	0,0366	0,0028	0,76	0,0512	0,0041	0,77	0,0512	0,0065	1,13	0,0585	0,0052	1,13	0,0585	0,0082									
S35-	Rothleiten	Laufnitzdorf	0,62	0,0416	0,0020	0,62	0,0416	0,0032	0,87	0,0582	0,0047	0,87	0,0582	0,0074	1,28	0,0666	0,0059	1,28	0,0666	0,0093									
S35-	Frohneiten Nord	Rothleiten	0,39	0,0259	0,0013	0,39	0,0259	0,0020	0,54	0,0363	0,0029	0,54	0,0363	0,0046	0,80	0,0415	0,0037	0,80	0,0415	0,0058									
S35-	Frohneiten	Frohneiten Nord	0,18	0,0120	0,0006	0,18	0,0120	0,0009	0,25	0,0167	0,0013	0,25	0,0167	0,0021	0,37	0,0191	0,0017	0,37	0,0191	0,0027									
S35-	Badl Peggau	Frohneiten	1,19	0,0804	0,0039	1,20	0,0804	0,0062	1,68	0,1125	0,0090	1,68	0,1125	0,0142	2,47	0,1286	0,0114	2,48	0,1286	0,0179									
S35-	Peggau Mitte	Badl Peggau	0,40	0,0269	0,0013	0,40	0,0269	0,0021	0,56	0,0376	0,0030	0,56	0,0376	0,0048	0,83	0,0430	0,0038	0,83	0,0430	0,0060									
S35-	KN Peggau Deutschfeistritz	Peggau Mitte	0,83	0,0560	0,0027	0,83	0,0560	0,0043	1,17	0,0784	0,0063	1,17	0,0784	0,0099	1,72	0,0896	0,0079	1,73	0,0896	0,0125									
S36-	St. Stefan ob Leoben	KN St. Michael	0,69	0,0461	0,0023	0,69	0,0461	0,0035	0,96	0,0646	0,0052	0,96	0,0646	0,0082	1,42	0,0738	0,0065	1,42	0,0738	0,0103									
S36-	Kraubath	St. Stefan ob Leoben	0,74	0,0495	0,0024	0,74	0,0495	0,0038	1,03	0,0694	0,0056	1,04	0,0694	0,0088	1,52	0,0793	0,0070	1,53	0,0793	0,0111									
S36-	Feistritz St. Lorenzen	Kraubath	1,29	0,0870	0,0043	1,30	0,0870	0,0067	1,81	0,1219	0,0098	1,82	0,1219	0,0154	2,68	0,1393	0,0124	2,68	0,1393	0,0194									
S36-	Knittelfeld Ost	Feistritz St. Lorenzen	1,48	0,0999	0,0049	1,49	0,0999	0,0077	2,08	0,1399	0,0112	2,09	0,1399	0,0177	3,07	0,1599	0,0142	3,08	0,1599	0,0223									
S36-	Knittelfeld West	Knittelfeld Ost	0,63	0,0424	0,0021	0,63	0,0424	0,0033	0,88	0,0593	0,0048	0,89	0,0593	0,0075	1,30	0,0678	0,0060	1,31	0,0678	0,0095									
S36-	Zeltweg Ost Spielberg	Knittelfeld West	0,20	0,0132	0,0006	0,20	0,0132	0,0010	0,28	0,0185	0,0015	0,28	0,0185	0,0023	0,41	0,0212	0,0019	0,41	0,0212	0,0030									
S36-	Zeltweg West	Zeltweg Ost Spielberg	1,28	0,0861	0,0042	1,28	0,0861	0,0066	1,79	0,1205	0,0097	1,80	0,1205	0,0152	2,65	0,1377	0,0122	2,65	0,1377	0,0192									
S36-	Judenburg Ost Fohnsdorf	Zeltweg West	0,64	0,0433	0,0021	0,64	0,0433	0,0033	0,90	0,0606	0,0049	0,91																	

STR-KENNZAHL	MAUTABSCHNITT VON	MAUTABSCHNITT BIS	EURO VI Kat 2						EURO VI Kat 3						EURO VI Kat 4					
			Tag			Nacht			Tag			Nacht			Tag			Nacht		
			Ges	Luft	Lärm	Ges	Luft	Lärm	Ges	Luft	Lärm	Ges	Luft	Lärm	Ges	Luft	Lärm	Ges	Luft	Lärm
A01-	Wien Auhof	Preßbaum	2,83	0,1045	0,0098	2,83	0,1045	0,0153	3,97	0,1463	0,0224	3,98	0,1463	0,0352	5,90	0,1672	0,0283	5,91	0,1672	0,0444
A01-	Preßbaum	KN Steinhäusl	1,60	0,0590	0,0055	1,60	0,0590	0,0087	2,24	0,0827	0,0127	2,25	0,0827	0,0199	3,33	0,0945	0,0160	3,34	0,0945	0,0251
A01-	KN Steinhäusl	Altlenzbach	0,94	0,0347	0,0032	0,94	0,0347	0,0051	1,32	0,0486	0,0075	1,32	0,0486	0,0117	1,96	0,0555	0,0094	1,96	0,0555	0,0148
A01-	Altlenzbach	St. Christophen	1,12	0,0414	0,0039	1,12	0,0414	0,0061	1,57	0,0579	0,0089	1,58	0,0579	0,0140	2,34	0,0662	0,0112	2,34	0,0662	0,0176
A01-	St. Christophen	Böheimkirchen	1,34	0,0496	0,0046	1,35	0,0496	0,0073	1,89	0,0695	0,0107	1,89	0,0695	0,0167	2,80	0,0794	0,0134	2,81	0,0794	0,0211
A01-	Böheimkirchen	KN St. Pölten	1,32	0,0486	0,0045	1,32	0,0486	0,0071	1,85	0,0680	0,0104	1,85	0,0680	0,0164	2,74	0,0777	0,0131	2,75	0,0777	0,0207
A01-	KN St. Pölten	KN St. Pölten Süd	0,93	0,0344	0,0032	0,93	0,0344	0,0051	1,31	0,0482	0,0074	1,31	0,0482	0,0116	1,94	0,0551	0,0093	1,95	0,0551	0,0147
A01-	St. Pölten Süd	Loosdorf	3,24	0,1195	0,0111	3,24	0,1195	0,0175	4,54	0,1672	0,0256	4,55	0,1672	0,0403	6,74	0,1911	0,0323	6,76	0,1911	0,0508
A01-	Loosdorf	Melk	1,19	0,0438	0,0041	1,19	0,0438	0,0064	1,66	0,0613	0,0094	1,67	0,0613	0,0148	2,47	0,0700	0,0118	2,48	0,0700	0,0186
A01-	Melk	Pöchlarn	2,10	0,0776	0,0072	2,11	0,0776	0,0114	2,95	0,1086	0,0167	2,96	0,1086	0,0262	4,38	0,1242	0,0210	4,39	0,1242	0,0330
A01-	Pöchlarn	Ybbs Wieselburg	1,94	0,0716	0,0067	1,94	0,0716	0,0105	2,72	0,1002	0,0154	2,73	0,1002	0,0242	4,04	0,1146	0,0194	4,05	0,1146	0,0305
A01-	Ybbs Wieselburg	Amstetten Ost	1,74	0,0643	0,0060	1,75	0,0643	0,0094	2,44	0,0901	0,0138	2,45	0,0901	0,0217	3,63	0,1029	0,0174	3,64	0,1029	0,0274
A01-	Amstetten Ost	Amstetten West	2,74	0,1012	0,0094	2,75	0,1012	0,0148	3,85	0,1417	0,0217	3,86	0,1417	0,0341	5,71	0,1619	0,0274	5,73	0,1619	0,0430
A01-	Amstetten West	Oed	1,92	0,0711	0,0066	1,93	0,0711	0,0104	2,70	0,0995	0,0153	2,71	0,0995	0,0240	4,01	0,1137	0,0192	4,02	0,1137	0,0302
A01-	Oed	Haag	2,08	0,0767	0,0072	2,08	0,0767	0,0112	2,91	0,1074	0,0165	2,92	0,1074	0,0259	4,33	0,1227	0,0208	4,34	0,1227	0,0326
A01-	Haag	St. Valentin	1,85	0,0683	0,0064	1,85	0,0683	0,0100	2,59	0,0956	0,0147	2,60	0,0956	0,0230	3,85	0,1093	0,0185	3,86	0,1093	0,0290
A01-	St. Valentin	Enns Ost	0,78	0,0290	0,0027	0,79	0,0290	0,0042	1,10	0,0405	0,0062	1,10	0,0405	0,0098	1,63	0,0463	0,0078	1,64	0,0463	0,0123
A01-	Enns Ost	Enns West / Steyr	0,61	0,0225	0,0021	0,61	0,0225	0,0033	0,85	0,0314	0,0048	0,86	0,0314	0,0076	1,27	0,0359	0,0061	1,27	0,0359	0,0096
A01-	Enns West / Steyr	Asten St Florian	0,47	0,0174	0,0016	0,47	0,0174	0,0026	0,66	0,0244	0,0037	0,66	0,0244	0,0059	0,98	0,0279	0,0047	0,99	0,0279	0,0074
A01-	Asten St Florian	KN Linz	1,81	0,0668	0,0062	1,81	0,0668	0,0098	2,54	0,0935	0,0143	2,55	0,0935	0,0225	3,77	0,1068	0,0181	3,78	0,1068	0,0284
A01-	KN Linz	Ansfelden	0,30	0,0113	0,0011	0,31	0,0113	0,0017	0,43	0,0158	0,0024	0,43	0,0158	0,0038	0,64	0,0180	0,0030	0,64	0,0180	0,0048
A01-	Ansfelden	Traun	0,67	0,0249	0,0023	0,68	0,0249	0,0037	0,95	0,0349	0,0053	0,95	0,0349	0,0084	1,41	0,0399	0,0067	1,41	0,0399	0,0106
A01-	Traun	KN A1/A25 Passau Wels	0,32	0,0117	0,0011	0,32	0,0117	0,0017	0,45	0,0164	0,0025	0,45	0,0164	0,0040	0,66	0,0187	0,0032	0,66	0,0187	0,0050
A01-	KN A1/A25 Passau Wels	Allhaming	1,46	0,0541	0,0050	1,47	0,0541	0,0079	2,05	0,0757	0,0116	2,06	0,0757	0,0182	3,05	0,0865	0,0146	3,06	0,0865	0,0230
A01-	Allhaming	Sattledt	2,44	0,0902	0,0084	2,45	0,0902	0,0132	3,43	0,1263	0,0194	3,44	0,1263	0,0304	5,09	0,1443	0,0244	5,10	0,1443	0,0384
A01-	Sattledt	KN Voralpenkreuz	0,31	0,0113	0,0011	0,31	0,0113	0,0017	0,43	0,0159	0,0024	0,43	0,0159	0,0038	0,64	0,0182	0,0031	0,64	0,0182	0,0048
A01-	KN Voralpenkreuz	Eberstalzell	0,88	0,0326	0,0030	0,89	0,0326	0,0048	1,24	0,0457	0,0070	1,24	0,0457	0,0110	1,84	0,0522	0,0088	1,85	0,0522	0,0139
A01-	Eberstalzell	Vorchdorf	1,33	0,0492	0,0046	1,34	0,0492	0,0072	1,87	0,0689	0,0106	1,88	0,0689	0,0166	2,78	0,0788	0,0133	2,79	0,0788	0,0209
A01-	Vorchdorf	Laakirchen Ost	1,17	0,0431	0,0040	1,17	0,0431	0,0063	1,64	0,0604	0,0093	1,64	0,0604	0,0146	2,43	0,0690	0,0117	2,44	0,0690	0,0183
A01-	Laakirchen Ost	Laakirchen West	0,74	0,0272	0,0025	0,74	0,0272	0,0040	1,03	0,0380	0,0058	1,04	0,0380	0,0092	1,53	0,0434	0,0073	1,54	0,0434	0,0115
A01-	Laakirchen West	Regau	1,44	0,0532	0,0050	1,44	0,0532	0,0078	2,02	0,0745	0,0114	2,03	0,0745	0,0180	3,00	0,0852	0,0144	3,01	0,0852	0,0226
A01-	Regau	Schörfling	1,89	0,0699	0,0065	1,90	0,0699	0,0103	2,66	0,0979	0,0150	2,67	0,0979	0,0236	3,95	0,1119	0,0189	3,96	0,1119	0,0297
A01-	Schörfling	Seewalchen	0,29	0,0108	0,0010	0,29	0,0108	0,0016	0,41	0,0152	0,0023	0,41	0,0152	0,0037	0,61	0,0173	0,0029	0,61	0,0173	0,0046
A01-	Seewalchen	St. Georgen	1,72	0,0634	0,0059	1,72	0,0634	0,0093	2,41	0,0887	0,0136	2,42	0,0887	0,0214	3,58	0,1014	0,0172	3,59	0,1014	0,0270
A01-	St. Georgen	Oberwang	2,29	0,0845	0,0079	2,29	0,0845	0,0124	3,21	0,1183	0,0181	3,22	0,1183	0,0285	4,77	0,1352	0,0229	4,78	0,1352	0,0360
A01-	Oberwang	Mondsee	2,11	0,0778	0,0073	2,11	0,0778	0,0114	2,96	0,1089	0,0167	2,97	0,1089	0,0262	4,39	0,1245	0,0211	4,40	0,1245	0,0331
A01-	Mondsee	Thalgau	1,94	0,0717	0,0067	1,95	0,0717	0,0105	2,73	0,1004	0,0154	2,73	0,1004	0,0242	4,05	0,1148	0,0194	4,06	0,1148	0,0305
A01-	Thalgau	Wallersee	1,48	0,0547	0,0051	1,48	0,0547	0,0080	2,08	0,0765	0,0117	2,08	0,0765	0,0184	3,08	0,0874	0,0148	3,09	0,0874	0,0232
A01-	Wallersee	Salzburg Nord	1,43	0,0529	0,0049	1,44	0,0529	0,0078	2,01	0,0741	0,0114	2,02	0,0741	0,0178	2,99	0,0846	0,0143	2,99	0,0846	0,0225
A01-	Salzburg Nord	Salzburg Berghheim-West	0,32	0,0119	0,0011	0,32	0,0119	0,0017	0,45	0,0167	0,0026	0,45	0,0167	0,0040	0,67	0,0191	0,0032	0,68	0,0191	0,0051
A01-	Salzburg Berghheim-West	Messe	0,15	0,0057	0,0005	0,15	0,0057	0,0008	0,22	0,0080	0,0012	0,22	0,0080	0,0019	0,32	0,0091	0,0015	0,32	0,0091	0,0024
A01-	Messe	Salzburg Mitte Freilassing	0,21	0,0076	0,0007	0,21	0,0076	0,0011	0,29	0,0106	0,0016	0,29	0,0106	0,0026	0,43	0,0122	0,0021	0,43	0,0122	0,0032
A01-	Salzburg Mitte Freilassing	Kleßheim	0,25	0,0093	0,0009	0,25	0,0093	0,0014	0,35	0,0131	0,0020	0,36	0,0131	0,0031	0,53	0,0149	0,0025	0,53	0,0149	0,0040
A01-	Kleßheim	Siezenheim	0,35	0,0129	0,0012	0,35	0,0129	0,0019	0,49	0,0181	0,0028	0,49	0,0181	0,0044	0,73	0,0207	0,0035	0,73	0,0207	0,0055
A01-	Siezenheim	Flughafen	0,18	0,0065	0,0006	0,18	0,0065	0,0010	0,25	0,0091	0,0014	0,25	0,0091	0,0022	0,37	0,0104	0,0018	0,37	0,0104	0,0028
A01-	Flughafen	Wals Salzburg West	0,22	0,0079	0,0007	0,22	0,0079	0,0012	0,30	0,0111	0,0017	0,30	0,0111	0,0027	0,45	0,0127	0,0021	0,45	0,0127	0,0034
A01-	Wals Salzburg West	KN Salzburg	0,32	0,0119	0,0011	0,32	0,0119	0,0017	0,45	0,0166	0,0026	0,45	0,0166	0,0040	0,67	0,0190	0,0032	0,67	0,0190	0,0051
A01-	KN Salzburg	Staatsgrenze Walsberg	0,55	0,0202	0,0019	0,55	0,0202	0,0030	0,77	0,0283	0,0043	0,77	0,0283	0,0068	1,14	0,0323	0,0055	1,14	0,0323	0,0086
A02-	KN Wien Inzersdorf	KN Vösendorf	0,68	0,0253	0,0024	0,69	0,0253	0,0037	0,96	0,0354	0,0054	0,96	0,0354	0,0085	1,43	0,0404	0,0068	1,43	0,0404	0,0108
A02-	KN Vösendorf	Mödling	0,47	0,0172	0,0016	0,47	0,0172	0,0025	0,65	0,0241	0,0037	0,66	0,0241	0,0058	0,97	0,0275	0,0047			

STR-KENNZAHL	MAUTABSCHNITT VON	MAUTABSCHNITT BIS	EURO VI Kat 2									EURO VI Kat 3									EURO VI Kat 4								
			Tarif									Tarif									Tarif								
			Tag			Nacht			Tag			Nacht			Tag			Nacht			Tag			Nacht					
			Ges	Luft	Lärm	Ges	Luft	Lärm	Ges	Luft	Lärm	Ges	Luft	Lärm	Ges	Luft	Lärm	Ges	Luft	Lärm	Ges	Luft	Lärm						
A02-	Mbdriach	Packsattel	1,58	0,0583	0,0054	1,58	0,0583	0,0086	2,22	0,0817	0,0125	2,22	0,0817	0,0197	3,29	0,0933	0,0158	3,30	0,0933	0,0248									
A02-	Packsattel	Bad St. Leonhard	1,92	0,0709	0,0066	1,92	0,0709	0,0104	2,70	0,0993	0,0152	2,70	0,0993	0,0239	4,00	0,1135	0,0192	4,02	0,1135	0,0302									
A02-	Bad St. Leonhard	Wolfsberg Nord	2,26	0,0834	0,0078	2,26	0,0834	0,0122	3,17	0,1167	0,0179	3,18	0,1167	0,0281	4,71	0,1334	0,0226	4,72	0,1334	0,0355									
A02-	Wolfsberg Nord	Wolfsberg Süd	0,64	0,0237	0,0022	0,64	0,0237	0,0035	0,90	0,0362	0,0051	0,90	0,0362	0,0080	1,34	0,0379	0,0064	1,34	0,0379	0,0101									
A02-	Wolfsberg Süd	St. Andrä	1,89	0,0696	0,0065	1,89	0,0696	0,0102	2,65	0,0975	0,0149	2,65	0,0975	0,0235	3,93	0,1114	0,0188	3,94	0,1114	0,0296									
A02-	St. Andrä	Griffen	1,83	0,0677	0,0063	1,84	0,0677	0,0099	2,57	0,0948	0,0145	2,58	0,0948	0,0228	3,82	0,1083	0,0183	3,83	0,1083	0,0288									
A02-	Griffen	Völkermarkt Ost	0,93	0,0342	0,0032	0,93	0,0342	0,0050	1,30	0,0479	0,0073	1,30	0,0479	0,0115	1,93	0,0547	0,0093	1,94	0,0547	0,0145									
A02-	Völkermarkt Ost	Völkermarkt West	2,14	0,0789	0,0074	2,14	0,0789	0,0116	3,00	0,1105	0,0169	3,01	0,1105	0,0266	4,45	0,1263	0,0214	4,47	0,1263	0,0336									
A02-	Völkermarkt West	Grafenstein	2,05	0,0755	0,0070	2,05	0,0755	0,0111	2,87	0,1057	0,0162	2,88	0,1057	0,0255	4,26	0,1209	0,0204	4,28	0,1209	0,0321									
A02-	Grafenstein	Klagenfurt Ost	1,31	0,0485	0,0045	1,31	0,0485	0,0071	1,84	0,0678	0,0104	1,85	0,0678	0,0163	2,73	0,0775	0,0131	2,74	0,0775	0,0206									
A02-	Klagenfurt Ost	Klagenfurt Flughafen	0,66	0,0245	0,0023	0,67	0,0245	0,0036	0,93	0,0343	0,0053	0,93	0,0343	0,0083	1,38	0,0392	0,0066	1,39	0,0392	0,0104									
A02-	Klagenfurt Flughafen	Klagenfurt Nord	0,74	0,0272	0,0025	0,74	0,0272	0,0040	1,03	0,0380	0,0058	1,04	0,0380	0,0092	1,53	0,0434	0,0073	1,54	0,0434	0,0115									
A02-	Klagenfurt Nord	Klagenfurt West	1,27	0,0469	0,0044	1,27	0,0469	0,0069	1,78	0,0657	0,0101	1,79	0,0657	0,0179	2,65	0,0751	0,0127	2,66	0,0751	0,0200									
A02-	Klagenfurt West	Kruppendorf West	0,51	0,0187	0,0017	0,51	0,0187	0,0027	0,71	0,0262	0,0040	0,71	0,0262	0,0063	1,06	0,0299	0,0051	1,06	0,0299	0,0080									
A02-	Kruppendorf West	Pörtlach Ost	0,61	0,0225	0,0021	0,61	0,0225	0,0033	0,86	0,0316	0,0048	0,86	0,0316	0,0076	1,27	0,0361	0,0061	1,28	0,0361	0,0096									
A02-	Pörtlach Ost	Pörtlach West	0,95	0,0351	0,0033	0,95	0,0351	0,0051	1,33	0,0491	0,0075	1,34	0,0491	0,0118	1,98	0,0561	0,0095	1,99	0,0561	0,0149									
A02-	Pörtlach West	Velden Ost	0,70	0,0260	0,0024	0,71	0,0260	0,0038	0,99	0,0364	0,0056	0,99	0,0364	0,0088	1,47	0,0416	0,0070	1,47	0,0416	0,0111									
A02-	Velden Ost	Velden West	0,76	0,0280	0,0026	0,76	0,0280	0,0041	1,06	0,0392	0,0060	1,07	0,0392	0,0094	1,58	0,0448	0,0076	1,58	0,0448	0,0119									
A02-	Velden West	Wernberg	1,25	0,0463	0,0045	1,26	0,0463	0,0068	1,76	0,0648	0,0099	1,76	0,0648	0,0163	2,61	0,0745	0,0125	2,62	0,0745	0,0197									
A02-	Wernberg	KN Villach	0,67	0,0246	0,0023	0,67	0,0246	0,0036	0,93	0,0344	0,0053	0,94	0,0344	0,0083	1,39	0,0394	0,0067	1,39	0,0394	0,0105									
A02-	KN Villach	Villach Faaker See	0,52	0,0191	0,0018	0,52	0,0191	0,0028	0,73	0,0268	0,0041	0,73	0,0268	0,0065	1,08	0,0306	0,0052	1,08	0,0306	0,0081									
A02-	Villach Faaker See	Villach Warmbad	1,18	0,0437	0,0041	1,19	0,0437	0,0064	1,66	0,0612	0,0094	1,67	0,0612	0,0147	2,47	0,0699	0,0118	2,47	0,0699	0,0186									
A02-	Villach Warmbad	Hermagor	2,14	0,0792	0,0074	2,15	0,0792	0,0116	3,01	0,1109	0,0170	3,02	0,1109	0,0267	4,47	0,1267	0,0214	4,48	0,1267	0,0337									
A02-	Hermagor	Arnoldstein	0,51	0,0189	0,0018	0,51	0,0189	0,0028	0,72	0,0264	0,0040	0,72	0,0264	0,0064	1,06	0,0302	0,0051	1,07	0,0302	0,0080									
A02-	Arnoldstein	Staatsgrenze Arnoldstein	0,78	0,0289	0,0027	0,78	0,0289	0,0042	1,10	0,0405	0,0062	1,10	0,0405	0,0098	1,63	0,0463	0,0078	1,64	0,0463	0,0123									
A03-	KN Guntramsdorf	Münchendorf/Achau	0,20	0,0075	0,0007	0,20	0,0075	0,0011	0,29	0,0105	0,0016	0,29	0,0105	0,0025	0,42	0,0120	0,0020	0,42	0,0120	0,0032									
A03-	Münchendorf/Achau	Ebreichsdorf Nord	0,86	0,0316	0,0029	0,86	0,0316	0,0046	1,20	0,0442	0,0068	1,20	0,0442	0,0107	1,78	0,0506	0,0086	1,79	0,0506	0,0134									
A03-	Ebreichsdorf Nord	Ebreichsdorf West	0,70	0,0258	0,0024	0,70	0,0258	0,0038	0,98	0,0361	0,0055	0,98	0,0361	0,0087	1,46	0,0413	0,0070	1,46	0,0413	0,0110									
A03-	Ebreichsdorf West	Pottendorf	0,92	0,0338	0,0032	0,92	0,0338	0,0050	1,29	0,0474	0,0073	1,29	0,0474	0,0114	1,91	0,0542	0,0092	1,92	0,0542	0,0144									
A03-	Pottendorf	Hornstein	1,51	0,0556	0,0052	1,51	0,0556	0,0082	2,11	0,0778	0,0119	2,12	0,0778	0,0187	3,14	0,0889	0,0150	3,15	0,0889	0,0236									
A03-	Hornstein	Müllendorf	0,99	0,0364	0,0034	0,99	0,0364	0,0053	1,38	0,0510	0,0078	1,39	0,0510	0,0123	2,06	0,0583	0,0099	2,06	0,0583	0,0155									
A03-	Müllendorf	KN Eisenstadt	0,82	0,0304	0,0028	0,83	0,0304	0,0045	1,16	0,0426	0,0065	1,16	0,0426	0,0103	1,72	0,0487	0,0082	1,72	0,0487	0,0129									
A031	KN Eisenstadt	Siegender	0,65	0,0240	0,0022	0,65	0,0240	0,0035	0,91	0,0336	0,0052	0,91	0,0336	0,0081	1,35	0,0384	0,0065	1,36	0,0384	0,0102									
A041	Stadionbrücke	KN Wien Prater	0,12	0,0044	0,0004	0,12	0,0044	0,0006	0,17	0,0062	0,0009	0,17	0,0062	0,0015	0,25	0,0071	0,0012	0,25	0,0071	0,0019									
A04-	KN Wien Prater	Alt-Simmering	0,26	0,0096	0,0009	0,26	0,0096	0,0014	0,37	0,0135	0,0021	0,37	0,0135	0,0032	0,54	0,0154	0,0026	0,54	0,0154	0,0041									
A04-	Alt-Simmering	Wien 7. Haidequerstraße	0,20	0,0073	0,0007	0,20	0,0073	0,0011	0,28	0,0102	0,0016	0,28	0,0102	0,0024	0,41	0,0116	0,0020	0,41	0,0116	0,0031									
A04-	Wien 7. Haidequerstraße	Wien Simmeringer Haide	0,37	0,0136	0,0013	0,37	0,0136	0,0020	0,52	0,0190	0,0029	0,52	0,0190	0,0046	0,77	0,0217	0,0037	0,77	0,0217	0,0058									
A04-	Wien Simmeringer Haide	KN Schwechat	0,74	0,0273	0,0025	0,74	0,0273	0,0040	1,04	0,0382	0,0059	1,04	0,0382	0,0092	1,54	0,0437	0,0074	1,55	0,0437	0,0116									
A04-	KN Schwechat	Flughafen Wien Schwechat	1,07	0,0394	0,0037	1,07	0,0394	0,0058	1,50	0,0552	0,0085	1,50	0,0552	0,0133	2,23	0,0631	0,0107	2,23	0,0631	0,0168									
A04-	Flughafen Wien Schwechat	Fischamend	1,20	0,0442	0,0041	1,20	0,0442	0,0065	1,68	0,0618	0,0095	1,68	0,0618	0,0149	2,49	0,0761	0,0120	2,50	0,0761	0,0188									
A04-	Fischamend	Bruck/Leitha West	2,62	0,0968	0,0090	2,63	0,0968	0,0142	3,68	0,1356	0,0208	3,69	0,1356	0,0327	5,47	0,1549	0,0262	5,48	0,1549	0,0412									
A04-	Bruck/Leitha West	Bruck/Leitha Ost	0,87	0,0322	0,0030	0,87	0,0322	0,0047	1,22	0,0450	0,0069	1,23	0,0450	0,0108	1,82	0,0515	0,0087	1,82	0,0515	0,0137									
A04-	Bruck/Leitha Ost	KN Bruckneudorf	0,54	0,0201	0,0019	0,54	0,0201	0,0029	0,76	0,0281	0,0043	0,76	0,0281	0,0068	1,13	0,0321	0,0054	1,14	0,0321	0,0085									
A04-	KN Bruckneudorf	Parndorf	0,35	0,0129	0,0012	0,35	0,0129	0,0019	0,49	0,0181	0,0028	0,49	0,0181	0,0044	0,73	0,0207	0,0035	0,73	0,0207	0,0055									
A04-	Parndorf	Neusiedl	0,68	0,0250	0,0023	0,68	0,0250	0,0037	0,95	0,0350	0,0054	0,95	0,0350	0,0084	1,41	0,0400	0,0068	1,41	0,0400	0,0106									
A04-	Neusiedl	Neusiedl/Gewerbepark	0,16	0,0058	0,0005	0,16	0,0058	0,0008	0,22	0,0081	0,0012	0,22	0,0081	0,0020	0,33	0,0093	0,0016	0,33	0,0093	0,0025									
A04-	Neusiedl/Gewerbepark	Weiden/Gols	1,40	0,0518	0,0048	1,41	0,0518	0,0076	1,97	0,0725	0,0111	1,97	0,0725	0,0175	2,92	0,0829	0,0140	2,93	0,0829	0,0220									
A04-	Weiden/Gols	Mönchhof	1,02	0,0378	0,0035	1,03	0,0378	0,0055	1,44	0,0529	0,0081	1,44	0,0529	0,0127	2,13	0,0605	0,0102	2,14	0,0605	0,0161									
A04-	Mönchhof	Nickelsdorf	1,60	0,0592	0,0055	1,61	0,0592	0,0087	2,25	0,0829	0,0127	2,26	0,0829	0,0200	3,34	0,0947	0,0160	3,35	0,0947	0,0252									
A04-	Nickelsdorf	Staatsgrenze Nickelsdorf	0,28	0,0105	0,0010	0,28	0,0105	0,0015	0,40	0,0147	0,0023	0,40	0,0147	0,0035	0,59	0,0168	0,0028	0,59	0,0168	0,0045									
A05-	KN Eibesbrunn	Wolkersdorf Süd	0,55	0,0204	0,0019	0,55	0,0204	0,0030	0,78	0,0286	0,0044	0,78	0,0286	0,0069	1,15	0,0327	0,0055	1,16	0,0327	0,0087									
A05-	Wolkersdorf Süd	Ulrichskirchen	0,60	0,0221	0,0021	0,60	0,0221	0,0032	0,84	0,0309	0,0047	0,84	0,0309	0,0074	1,25	0,0353	0,0060	1,25	0,0353	0,0094									

STR-KENNZAHL	MAUTABSCHNITT VON	MAUTABSCHNITT BIS	EURO VI Kat 2						EURO VI Kat 3						EURO VI Kat 4					
			Tarif			Tarif			Tarif			Tarif			Tarif					
			Tag		Nacht	Tag		Nacht	Tag		Nacht	Tag		Nacht	Tag		Nacht			
			Ges	Luft	Lärm	Ges	Luft	Lärm	Ges	Luft	Lärm	Ges	Luft	Lärm	Ges	Luft	Lärm			
A08-	Wels-Wirtschaftspark	KN Wels	0,64	0,0237	0,0022	0,64	0,0237	0,0035	0,90	0,0331	0,0051	0,90	0,0331	0,0080	1,34	0,0379	0,0064	1,34	0,0379	0,0101
A08-	KN Wels	Pichl/Bad Schallerbach	0,88	0,0325	0,0030	0,88	0,0325	0,0048	1,24	0,0455	0,0070	1,24	0,0455	0,0110	1,84	0,0521	0,0088	1,84	0,0521	0,0138
A08-	Pichl/Bad Schallerbach	Meggenhofen Gallsbach	2,23	0,0822	0,0077	2,23	0,0822	0,0121	3,12	0,1151	0,0176	3,13	0,1151	0,0277	4,64	0,1315	0,0223	4,65	0,1315	0,0350
A08-	Meggenhofen Gallsbach	Haag am Hausruck	2,43	0,0896	0,0064	2,43	0,0896	0,0131	3,40	0,1254	0,0192	3,42	0,1254	0,0302	5,06	0,1434	0,0243	5,07	0,1434	0,0381
A08-	Haag am Hausruck	Ried im Innkreis	2,21	0,0818	0,0076	2,22	0,0818	0,0120	3,11	0,1145	0,0176	3,12	0,1145	0,0276	4,62	0,1308	0,0221	4,63	0,1308	0,0348
A08-	Ried im Innkreis	Ort im Innkreis	2,38	0,0878	0,0082	2,38	0,0878	0,0129	3,33	0,1229	0,0188	3,35	0,1229	0,0296	4,95	0,1404	0,0238	4,97	0,1404	0,0373
A08-	Ort im Innkreis	Schärding Suben	1,79	0,0662	0,0062	1,80	0,0662	0,0097	2,52	0,0927	0,0142	2,52	0,0927	0,0223	3,74	0,1060	0,0179	3,75	0,1060	0,0282
A08-	Schärding Suben	Staatsgrenze Suben	0,45	0,0167	0,0016	0,45	0,0167	0,0025	0,64	0,0234	0,0036	0,64	0,0234	0,0056	0,94	0,0268	0,0045	0,95	0,0268	0,0071
A09-	KN Voralpenkreuz	Ried im Traunkreis	1,12	0,0413	0,0039	1,12	0,0413	0,0061	1,57	0,0578	0,0089	1,57	0,0578	0,0139	2,33	0,0660	0,0112	2,34	0,0660	0,0175
A09-	Ried im Traunkreis	Inzersdorf Kirchdorf	2,10	0,0774	0,0072	2,10	0,0774	0,0114	2,94	0,1083	0,0166	2,95	0,1083	0,0261	4,37	0,1238	0,0209	4,38	0,1238	0,0329
A09-	Inzersdorf Kirchdorf	Klaus	2,55	0,0943	0,0088	2,56	0,0943	0,0138	3,58	0,1320	0,0202	3,59	0,1320	0,0318	5,32	0,1508	0,0255	5,34	0,1508	0,0401
A09-	Klaus	St. Pankratz	1,62	0,0599	0,0056	1,63	0,0599	0,0088	2,28	0,0839	0,0129	2,28	0,0839	0,0202	3,38	0,1059	0,0162	3,39	0,1059	0,0255
A09-	St. Pankratz	Roßleiten Windischgarsten	2,26	0,0836	0,0078	2,27	0,0836	0,0123	3,18	0,1171	0,0179	3,19	0,1171	0,0282	4,72	0,1338	0,0226	4,73	0,1338	0,0356
A09-	Roßleiten Windischgarsten	Gleinkerau	1,06	0,0393	0,0037	1,07	0,0393	0,0058	1,49	0,0550	0,0084	1,50	0,0550	0,0133	2,22	0,0629	0,0106	2,22	0,0629	0,0167
A09-	Gleinkerau	Spital am Pyhrn	0,80	0,0296	0,0028	0,80	0,0296	0,0043	1,13	0,0415	0,0064	1,13	0,0415	0,0100	1,67	0,0474	0,0080	1,68	0,0474	0,0126
A09-	Spital am Pyhrn	Ardning / Admont	4,50	0,0754	0,0070	4,50	0,0754	0,0111	6,30	0,1056	0,0162	6,31	0,1056	0,0254	9,41	0,1207	0,0204	9,43	0,1207	0,0321
A09-	Ardning / Admont	Liezen	0,47	0,0172	0,0016	0,47	0,0172	0,0025	0,65	0,0241	0,0037	0,66	0,0241	0,0058	0,97	0,0275	0,0047	0,97	0,0275	0,0073
A09-	Liezen	Rottenmann	0,97	0,0359	0,0034	0,97	0,0359	0,0053	1,36	0,0503	0,0077	1,37	0,0503	0,0121	2,03	0,0575	0,0097	2,03	0,0575	0,0153
A09-	Rottenmann	Trieben	2,42	0,0895	0,0084	2,43	0,0895	0,0131	3,40	0,1254	0,0192	3,41	0,1254	0,0302	5,05	0,1433	0,0242	5,07	0,1433	0,0381
A09-	Trieben	Treglwang	1,97	0,0728	0,0068	1,98	0,0728	0,0107	2,77	0,1019	0,0156	2,78	0,1019	0,0246	4,11	0,1165	0,0197	4,12	0,1165	0,0310
A09-	Treglwang	Kalwang	2,65	0,0978	0,0091	2,65	0,0978	0,0143	3,72	0,1370	0,0210	3,73	0,1370	0,0330	5,52	0,1565	0,0265	5,54	0,1565	0,0416
A09-	Kalwang	Mautern	1,23	0,0456	0,0043	1,24	0,0456	0,0067	1,73	0,0638	0,0098	1,74	0,0638	0,0154	2,57	0,0729	0,0123	2,58	0,0729	0,0194
A09-	Mautern	Kammern	1,39	0,0512	0,0048	1,39	0,0512	0,0075	1,95	0,0717	0,0110	1,95	0,0717	0,0171	2,89	0,0820	0,0139	2,90	0,0820	0,0218
A09-	Kammern	Traboch	1,45	0,0536	0,0050	1,45	0,0536	0,0079	2,04	0,0750	0,0115	2,04	0,0750	0,0181	3,02	0,0857	0,0145	3,03	0,0857	0,0228
A09-	Traboch	Terminal St. Michael	0,28	0,0105	0,0010	0,29	0,0105	0,0015	0,40	0,0147	0,0023	0,40	0,0147	0,0035	0,59	0,0168	0,0028	0,60	0,0168	0,0045
A09-	Terminal St. Michael	KN St. Michael	0,53	0,0197	0,0018	0,54	0,0197	0,0029	0,75	0,0276	0,0042	0,75	0,0276	0,0067	1,11	0,0316	0,0053	1,12	0,0316	0,0084
A09-	KN St. Michael	Übelbach	10,96	0,1837	0,0171	10,97	0,1837	0,0269	15,35	0,2572	0,0394	15,38	0,2572	0,0620	22,93	0,3916	0,0497	22,96	0,3916	0,0781
A09-	Übelbach	KN Peggau Deutschfeistritz	1,65	0,0608	0,0057	1,65	0,0608	0,0089	2,31	0,0851	0,0130	2,32	0,0851	0,0205	3,43	0,0972	0,0164	3,44	0,0972	0,0258
A09-	KN Peggau Deutschfeistritz	Gratkorn Süd	0,78	0,0288	0,0027	0,78	0,0288	0,0042	1,09	0,0403	0,0062	1,10	0,0403	0,0097	1,62	0,0461	0,0078	1,63	0,0461	0,0122
A09-	Gratkorn Nord	Gratkorn Süd	0,86	0,0316	0,0030	0,86	0,0316	0,0046	1,20	0,0443	0,0068	1,21	0,0443	0,0107	1,78	0,0506	0,0086	1,79	0,0506	0,0134
A09-	Gratkorn Süd	Graz Nord	0,19	0,0070	0,0007	0,19	0,0070	0,0010	0,27	0,0098	0,0015	0,27	0,0098	0,0024	0,40	0,0112	0,0019	0,40	0,0112	0,0030
A09-	Graz Nord	Graz Webling	2,17	0,0801	0,0075	2,17	0,0801	0,0118	3,04	0,1122	0,0172	3,05	0,1122	0,0270	4,52	0,1282	0,0217	4,54	0,1282	0,0341
A09-	Graz Webling	Seiersberg	0,58	0,0213	0,0020	0,58	0,0213	0,0031	0,81	0,0298	0,0046	0,81	0,0298	0,0072	1,20	0,0341	0,0058	1,21	0,0341	0,0091
A09-	Seiersberg	KN Graz West	0,28	0,0104	0,0010	0,28	0,0104	0,0015	0,40	0,0146	0,0022	0,40	0,0146	0,0035	0,59	0,0167	0,0028	0,59	0,0167	0,0044
A09-	KN Graz West	Schwarzlsee	0,28	0,0103	0,0010	0,28	0,0103	0,0015	0,39	0,0144	0,0022	0,39	0,0144	0,0035	0,58	0,0164	0,0028	0,58	0,0164	0,0044
A09-	Schwarzlsee	Schachenwald / IBC Businesscenter	0,31	0,0115	0,0011	0,31	0,0115	0,0017	0,44	0,0161	0,0025	0,44	0,0161	0,0039	0,65	0,0184	0,0031	0,65	0,0184	0,0049
A09-	Schachenwald / IBC Businesscenter	Kalsdorf	0,32	0,0117	0,0011	0,32	0,0117	0,0017	0,44	0,0164	0,0025	0,45	0,0164	0,0039	0,66	0,0187	0,0032	0,66	0,0187	0,0050
A09-	Kalsdorf	Werndorf Terminal	0,79	0,0293	0,0027	0,79	0,0293	0,0043	1,11	0,0410	0,0063	1,12	0,0410	0,0099	1,65	0,0468	0,0079	1,66	0,0468	0,0124
A09-	Werndorf Terminal	Wildon	0,89	0,0327	0,0031	0,89	0,0327	0,0048	1,24	0,0458	0,0070	1,25	0,0458	0,0110	1,85	0,0523	0,0088	1,85	0,0523	0,0139
A09-	Wildon	Hengsberg	0,43	0,0160	0,0015	0,43	0,0160	0,0023	0,61	0,0223	0,0034	0,61	0,0223	0,0054	0,90	0,0255	0,0043	0,90	0,0255	0,0068
A09-	Hengsberg	Lebring	0,77	0,0283	0,0026	0,77	0,0283	0,0041	1,07	0,0396	0,0061	1,08	0,0396	0,0095	1,60	0,0452	0,0077	1,60	0,0452	0,0120
A09-	Lebring	Leibnitz	1,33	0,0489	0,0046	1,33	0,0489	0,0072	1,86	0,0685	0,0105	1,87	0,0685	0,0165	2,76	0,0783	0,0132	2,77	0,0783	0,0208
A09-	Leibnitz	Vogau Straß	1,62	0,0599	0,0056	1,62	0,0599	0,0088	2,27	0,0838	0,0128	2,28	0,0838	0,0202	3,38	0,0958	0,0162	3,39	0,0958	0,0255
A09-	Vogau Straß	Gersdorf	0,79	0,0290	0,0027	0,79	0,0290	0,0043	1,10	0,0406	0,0062	1,11	0,0406	0,0098	1,64	0,0465	0,0079	1,64	0,0465	0,0123
A09-	Gersdorf	Spielfeld	0,41	0,0153	0,0014	0,42	0,0153	0,0022	0,58	0,0214	0,0033	0,58	0,0214	0,0052	0,86	0,0245	0,0041	0,87	0,0245	0,0065
A09-	Spielfeld	Staatsgrenze Spielfeld	0,38	0,0140	0,0013	0,38	0,0140	0,0020	0,53	0,0195	0,0030	0,53	0,0195	0,0047	0,79	0,0223	0,0038	0,79	0,0223	0,0059
A10-	KN Salzburg	Salzburg Süd / Anif	1,53	0,0564	0,0053	1,53	0,0564	0,0083	2,14	0,0790	0,0121	2,15	0,0790	0,0190	3,19	0,0903	0,0153	3,19	0,0903	0,0240
A10-	Salzburg Süd / Anif	Puch Urstein	0,52	0,0191	0,0018	0,52	0,0191	0,0028	0,73	0,0268	0,0041	0,73	0,0268	0,0065	1,08	0,0306	0,0052	1,08	0,0306	0,0081
A10-	Puch Urstein	Hallein	1,07	0,0395	0,0037	1,07	0,0395	0,0058	1,50	0,0553	0,0085	1,51	0,0553	0,0133	2,23	0,0633	0,0107	2,24	0,0633	0,0168
A10-	Hallein	Kuchl	1,19	0,0439	0,0041	1,19	0,0439	0,0064	1,67											

STR-KENNZAHL	MAUTABSCHNITT VON	MAUTABSCHNITT BIS	EURO VI Kat 2						EURO VI Kat 3						EURO VI Kat 4					
			Tarif			Tarif			Tarif			Tarif			Tarif					
			Tag		Nacht	Tag		Nacht	Tag		Nacht	Tag		Nacht	Tag		Nacht			
			Ges	Luft	Lärm	Ges	Luft	Lärm	Ges	Luft	Lärm	Ges	Luft	Lärm	Ges	Luft	Lärm			
A12-	Wörgl West	Kramsach Rattenberg Brixlegg	2,99	0,0000	0,0000	2,99	0,0000	0,0000	4,19	0,0000	0,0000	4,19	0,0000	0,0000	6,29	0,0000	0,0000	6,29	0,0000	0,0000
A12-	Kramsach Rattenberg Brixlegg	Wiesing Achensee Zillertal	1,84	0,0000	0,0000	1,84	0,0000	0,0000	2,57	0,0000	0,0000	2,57	0,0000	0,0000	3,86	0,0000	0,0000	3,86	0,0000	0,0000
A12-	Wiesing Achensee Zillertal	Jenbach	0,73	0,0000	0,0000	0,73	0,0000	0,0000	1,02	0,0000	0,0000	1,02	0,0000	0,0000	1,53	0,0000	0,0000	1,53	0,0000	0,0000
A12-	Jenbach	Schwaz	1,60	0,0000	0,0000	1,60	0,0000	0,0000	2,24	0,0000	0,0000	2,24	0,0000	0,0000	3,37	0,0000	0,0000	3,37	0,0000	0,0000
A12-	Schwaz	Vomp	0,92	0,0000	0,0000	0,92	0,0000	0,0000	1,28	0,0000	0,0000	1,28	0,0000	0,0000	1,92	0,0000	0,0000	1,92	0,0000	0,0000
A12-	Vomp	Wattens	1,89	0,0000	0,0000	1,89	0,0000	0,0000	2,65	0,0000	0,0000	2,65	0,0000	0,0000	3,97	0,0000	0,0000	3,97	0,0000	0,0000
A12-	Wattens	Hall/Tirol Mitte	1,67	0,0000	0,0000	1,67	0,0000	0,0000	2,34	0,0000	0,0000	2,34	0,0000	0,0000	3,52	0,0000	0,0000	3,52	0,0000	0,0000
A12-	Hall/Tirol Mitte	Hall/Tirol West	0,67	0,0000	0,0000	0,67	0,0000	0,0000	0,94	0,0000	0,0000	0,94	0,0000	0,0000	1,41	0,0000	0,0000	1,41	0,0000	0,0000
A12-	Hall/Tirol West	A12 Innsbruck Ost	0,74	0,0000	0,0000	0,74	0,0000	0,0000	1,04	0,0000	0,0000	1,04	0,0000	0,0000	1,56	0,0000	0,0000	1,56	0,0000	0,0000
A12-	A12 Innsbruck Ost	Innsbruck Mitte	0,49	0,0042	0,0000	0,50	0,0042	0,0006	0,69	0,0059	0,0009	0,69	0,0059	0,0014	1,03	0,0068	0,0011	1,03	0,0068	0,0011
A12-	Innsbruck Mitte	A12 Innsbruck West	0,65	0,0240	0,0022	0,65	0,0240	0,0035	0,91	0,0336	0,0052	0,91	0,0336	0,0081	1,35	0,0384	0,0065	1,35	0,0384	0,0102
A12-	A12 Innsbruck West	Innsbruck Kranebitten	0,85	0,0315	0,0029	0,85	0,0315	0,0046	1,20	0,0440	0,0068	1,20	0,0440	0,0106	1,78	0,0503	0,0085	1,78	0,0503	0,0134
A12-	Innsbruck Kranebitten	Zirl Ost Garmisch Seefeld	0,99	0,0365	0,0034	0,99	0,0365	0,0054	1,39	0,0511	0,0078	1,39	0,0511	0,0123	2,06	0,0584	0,0099	2,07	0,0584	0,0155
A12-	Zirl Ost Garmisch Seefeld	Zirl West	0,62	0,0228	0,0021	0,62	0,0228	0,0033	0,87	0,0320	0,0049	0,87	0,0320	0,0077	1,29	0,0365	0,0062	1,29	0,0365	0,0097
A12-	Zirl West	Petttau	1,11	0,0409	0,0038	1,11	0,0409	0,0060	1,55	0,0573	0,0088	1,55	0,0573	0,0138	2,31	0,0654	0,0111	2,31	0,0654	0,0174
A12-	Petttau	Telfs Ost	1,12	0,0413	0,0039	1,12	0,0413	0,0061	1,57	0,0579	0,0089	1,58	0,0579	0,0139	2,33	0,0662	0,0112	2,34	0,0662	0,0176
A12-	Telfs Ost	Telfs West	0,55	0,0202	0,0019	0,55	0,0202	0,0030	0,77	0,0283	0,0043	0,77	0,0283	0,0068	1,14	0,0323	0,0055	1,14	0,0323	0,0086
A12-	Telfs West	Mötz Reutte	1,77	0,0653	0,0061	1,77	0,0653	0,0096	2,48	0,0914	0,0140	2,49	0,0914	0,0220	3,68	0,1044	0,0177	3,69	0,1044	0,0278
A12-	Mötz Reutte	Haiming Ötztal	2,06	0,0759	0,0071	2,06	0,0759	0,0111	2,88	0,1063	0,0163	2,89	0,1063	0,0256	4,28	0,1214	0,0205	4,30	0,1214	0,0323
A12-	Haiming Ötztal	Imst	1,64	0,0604	0,0056	1,64	0,0604	0,0089	2,30	0,0846	0,0130	2,30	0,0846	0,0204	3,41	0,0967	0,0164	3,42	0,0967	0,0257
A12-	Imst	Imst Au	0,28	0,0102	0,0010	0,28	0,0102	0,0015	0,39	0,0143	0,0022	0,39	0,0143	0,0035	0,58	0,0164	0,0028	0,58	0,0164	0,0044
A12-	Imst Au	Mis	0,60	0,0220	0,0021	0,60	0,0220	0,0032	0,84	0,0308	0,0047	0,84	0,0308	0,0074	1,24	0,0352	0,0059	1,24	0,0352	0,0093
A12-	Mis	Mis Schönwies	0,96	0,0354	0,0033	0,96	0,0354	0,0052	1,35	0,0496	0,0076	1,35	0,0496	0,0119	2,00	0,0566	0,0096	2,00	0,0566	0,0151
A12-	Mis Schönwies	KN Oberinntal	0,85	0,0314	0,0029	0,85	0,0314	0,0046	1,19	0,0439	0,0067	1,20	0,0439	0,0106	1,77	0,0502	0,0085	1,77	0,0502	0,0133
A12-	KN Oberinntal	Zams	0,22	0,0083	0,0008	0,22	0,0083	0,0012	0,31	0,0116	0,0018	0,31	0,0116	0,0028	0,47	0,0132	0,0022	0,47	0,0132	0,0035
A122	KN Oberinntal	Fließ	1,59	0,0587	0,0055	1,59	0,0587	0,0086	2,23	0,0821	0,0126	2,24	0,0821	0,0198	3,31	0,0938	0,0159	3,32	0,0938	0,0249
A13-	A12 Innsbruck Ost	A13 Innsbruck Süd	2,36	0,0000	0,0000	2,36	0,0000	0,0000	3,30	0,0000	0,0000	3,30	0,0000	0,0000	4,94	0,0000	0,0000	4,94	0,0000	0,0000
A13-	A13 Innsbruck Süd	Zenzenhof	0,94	0,0000	0,0000	0,94	0,0000	0,0000	1,32	0,0000	0,0000	1,32	0,0000	0,0000	1,97	0,0000	0,0000	1,97	0,0000	0,0000
A13-	Zenzenhof	Igls Patsch	1,74	0,0000	0,0000	1,74	0,0000	0,0000	2,43	0,0000	0,0000	2,43	0,0000	0,0000	3,65	0,0000	0,0000	3,65	0,0000	0,0000
A13-	Igls Patsch	Schönberg Stubaital	1,88	0,0000	0,0000	1,88	0,0000	0,0000	2,63	0,0000	0,0000	2,63	0,0000	0,0000	3,95	0,0000	0,0000	3,95	0,0000	0,0000
A13-	Schönberg Stubaital	Matrei Steinach	5,93	0,0000	0,0000	5,93	0,0000	0,0000	8,30	0,0000	0,0000	8,30	0,0000	0,0000	12,46	0,0000	0,0000	12,46	0,0000	0,0000
A13-	Matrei Steinach	Nösslach	4,77	0,0000	0,0000	4,77	0,0000	0,0000	6,68	0,0000	0,0000	6,68	0,0000	0,0000	10,02	0,0000	0,0000	10,02	0,0000	0,0000
A13-	Nösslach	Brenner-Nord	4,28	0,0000	0,0000	4,28	0,0000	0,0000	5,99	0,0000	0,0000	5,99	0,0000	0,0000	8,99	0,0000	0,0000	8,99	0,0000	0,0000
A13-	Brenner-Nord	Staatsgrenze Brennerpass	0,85	0,0000	0,0000	0,85	0,0000	0,0000	1,19	0,0000	0,0000	1,19	0,0000	0,0000	1,78	0,0000	0,0000	1,78	0,0000	0,0000
A131	A12 Innsbruck West	A13 Innsbruck Süd	1,50	0,0078	0,0007	1,50	0,0078	0,0011	2,10	0,0109	0,0017	2,10	0,0109	0,0026	3,14	0,0125	0,0021	3,14	0,0125	0,0033
A14-	Staatsgrenze Hörbranz	Hörbranz Lochau	0,26	0,0095	0,0009	0,26	0,0095	0,0014	0,36	0,0132	0,0020	0,36	0,0132	0,0032	0,53	0,0151	0,0026	0,54	0,0151	0,0040
A14-	Hörbranz Lochau	KN Bregenz	1,57	0,0581	0,0054	1,58	0,0581	0,0085	2,21	0,0814	0,0125	2,22	0,0814	0,0196	3,28	0,0930	0,0157	3,29	0,0930	0,0247
A14-	KN Bregenz	Lauterach Wolfurt	0,08	0,0029	0,0003	0,08	0,0029	0,0004	0,11	0,0041	0,0006	0,11	0,0041	0,0010	0,16	0,0047	0,0008	0,17	0,0047	0,0012
A14-	Lauterach Wolfurt	Wolfurt Lauterach	0,70	0,0259	0,0024	0,70	0,0259	0,0038	0,98	0,0362	0,0056	0,99	0,0362	0,0087	1,46	0,0414	0,0070	1,46	0,0414	0,0110
A14-	Wolfurt Lauterach	Dornbirn Nord Bregenzerwald	0,27	0,0100	0,0009	0,27	0,0100	0,0015	0,38	0,0140	0,0021	0,39	0,0140	0,0034	0,56	0,0160	0,0027	0,57	0,0160	0,0043
A14-	Dornbirn Nord Bregenzerwald	Dornbirn Süd Lustenau	0,76	0,0280	0,0026	0,76	0,0280	0,0041	1,06	0,0391	0,0060	1,07	0,0391	0,0094	1,58	0,0447	0,0076	1,58	0,0447	0,0119
A14-	Dornbirn Süd Lustenau	Rheintal Mitte	0,38	0,0140	0,0013	0,38	0,0140	0,0020	0,53	0,0196	0,0030	0,53	0,0196	0,0047	0,79	0,0224	0,0038	0,79	0,0224	0,0059
A14-	Rheintal Mitte	Hohenems	0,69	0,0254	0,0024	0,69	0,0254	0,0037	0,96	0,0355	0,0054	0,97	0,0355	0,0086	1,43	0,0406	0,0069	1,44	0,0406	0,0108
A14-	Hohenems	Altach Götzis	0,69	0,0256	0,0024	0,70	0,0256	0,0038	0,97	0,0359	0,0055	0,98	0,0359	0,0087	1,45	0,0410	0,0069	1,45	0,0410	0,0109
A14-	Altach Götzis	Götzis	0,53	0,0196	0,0018	0,53	0,0196	0,0029	0,74	0,0274	0,0042	0,75	0,0274	0,0066	1,10	0,0313	0,0053	1,11	0,0313	0,0083
A14-	Götzis	Klaus Koblach	0,46	0,0170	0,0016	0,46	0,0170	0,0025	0,65	0,0238	0,0036	0,65	0,0238	0,0057	0,96	0,0272	0,0046	0,96	0,0272	0,0072
A14-	Klaus Koblach	Rankweil	0,81	0,0298	0,0028	0,81	0,0298	0,0044	1,13	0,0418	0,0064	1,14	0,0418	0,0101	1,68	0,0477	0,0081	1,69	0,0477	0,0127
A14-	Rankweil	Feldkirch Frastanz	1,15	0,0425	0,0040	1,15	0,0425	0,0062	1,62	0,0595	0,0091	1,62	0,0595	0,0143	2,40	0,0680	0,0115	2,41	0,0680	0,0181
A14-	Feldkirch Frastanz	Nenzing Bludesch	1,82	0,0672	0,0063	1,82	0,0672	0,0099	2,55	0,0941	0,0144	2,56	0,0941	0,0227	3,79	0,1076	0,0182	3,80	0,1076	0,0286
A14-	Nenzing Bludesch	Bludenz Nüziders	1,35	0,0499	0,0047	1,35														

STR-KENNZAHL	MAUTABSCHNITT VON	MAUTABSCHNITT BIS	EURO VI Kat 2						EURO VI Kat 3						EURO VI Kat 4					
			Tarif			Tarif			Tarif			Tarif			Tarif					
			Tag		Nacht	Tag		Nacht	Tag		Nacht	Tag		Nacht	Tag		Nacht			
			Ges	Luft	Lärm	Ges	Luft	Lärm	Ges	Luft	Lärm	Ges	Luft	Lärm	Ges	Luft	Lärm			
A23-	Favoriten	KN Gürtel Landstraßer Hauptstraße	0,54	0,0200	0,0019	0,54	0,0200	0,0029	0,76	0,0280	0,0043	0,76	0,0280	0,0067	1,13	0,0320	0,0054	1,13	0,0320	0,0085
A23-	KN Gürtel Landstraßer Hauptstraße	St. Marx	0,21	0,0076	0,0007	0,21	0,0076	0,0011	0,29	0,0106	0,0016	0,29	0,0106	0,0026	0,43	0,0121	0,0021	0,43	0,0121	0,0032
A23-	St. Marx	KN Wien Prater	0,17	0,0064	0,0006	0,17	0,0064	0,0009	0,24	0,0090	0,0014	0,25	0,0090	0,0022	0,36	0,0103	0,0017	0,36	0,0103	0,0027
A23-	KN Wien Prater	Handelskai	0,39	0,0143	0,0013	0,39	0,0143	0,0021	0,54	0,0200	0,0031	0,54	0,0200	0,0048	0,81	0,0229	0,0039	0,81	0,0229	0,0061
A23-	Handelskai	KN Wien Kaisermühlen	0,18	0,0065	0,0006	0,18	0,0065	0,0010	0,25	0,0091	0,0014	0,25	0,0091	0,0022	0,37	0,0105	0,0018	0,37	0,0105	0,0028
A23-	KN Wien Kaisermühlen	Groß Enzersdorf Stadlau	0,49	0,0179	0,0017	0,49	0,0179	0,0026	0,68	0,0251	0,0038	0,68	0,0251	0,0060	1,01	0,0287	0,0049	1,01	0,0287	0,0076
A23-	Groß Enzersdorf Stadlau	Hirschstetten	0,27	0,0101	0,0009	0,27	0,0101	0,0015	0,38	0,0141	0,0022	0,38	0,0141	0,0034	0,57	0,0161	0,0027	0,57	0,0161	0,0043
A233	KN Gürtel Landstraßer Hauptstraße	Wien Gürtel	0,16	0,0059	0,0005	0,16	0,0059	0,0009	0,22	0,0082	0,0013	0,22	0,0082	0,0020	0,33	0,0094	0,0016	0,33	0,0094	0,0025
A25-	KN A1/A25 Passau Wels	Weißkirchen	1,79	0,0661	0,0062	1,79	0,0661	0,0097	2,51	0,0926	0,0142	2,52	0,0926	0,0223	3,73	0,1058	0,0179	3,74	0,1058	0,0281
A25-	Weißkirchen	Marchtrenk Wels Ost	0,64	0,0236	0,0022	0,64	0,0236	0,0035	0,90	0,0330	0,0051	0,90	0,0330	0,0079	1,33	0,0377	0,0064	1,33	0,0377	0,0100
A25-	Marchtrenk Wels Ost	ÖBB Terminal Wels	0,17	0,0063	0,0006	0,17	0,0063	0,0009	0,24	0,0089	0,0014	0,24	0,0089	0,0021	0,36	0,0101	0,0017	0,36	0,0101	0,0027
A25-	ÖBB Terminal Wels	Wels Nord	0,82	0,0304	0,0028	0,82	0,0304	0,0045	1,15	0,0425	0,0065	1,16	0,0425	0,0102	1,71	0,0486	0,0082	1,72	0,0486	0,0129
A25-	Wels Nord	KN Wels	0,59	0,0216	0,0020	0,59	0,0216	0,0032	0,82	0,0303	0,0046	0,82	0,0303	0,0073	1,22	0,0346	0,0059	1,22	0,0346	0,0092
S01-	KN Vösendorf	Voralberger Allee	0,43	0,0160	0,0015	0,43	0,0160	0,0024	0,61	0,0224	0,0034	0,61	0,0224	0,0054	0,90	0,0256	0,0043	0,91	0,0256	0,0068
S01-	Voralberger Allee	Laxenburger Str.	0,23	0,0084	0,0008	0,23	0,0084	0,0012	0,32	0,0118	0,0018	0,32	0,0118	0,0028	0,48	0,0135	0,0023	0,48	0,0135	0,0036
S01-	Laxenburger Str.	Güterzentrum Wien Süd	0,28	0,0104	0,0010	0,28	0,0104	0,0015	0,40	0,0146	0,0022	0,40	0,0146	0,0035	0,59	0,0167	0,0028	0,59	0,0167	0,0044
S01-	Güterzentrum Wien Süd	Rothneusiedl	0,18	0,0068	0,0006	0,18	0,0068	0,0010	0,26	0,0095	0,0015	0,26	0,0095	0,0023	0,38	0,0108	0,0018	0,38	0,0108	0,0029
S01-	Rothneusiedl	KN Rustenfeld	0,43	0,0159	0,0015	0,43	0,0159	0,0023	0,60	0,0222	0,0034	0,60	0,0222	0,0054	0,90	0,0254	0,0043	0,90	0,0254	0,0067
S01-	KN Rustenfeld	Rannersdorf	0,60	0,0223	0,0021	0,60	0,0223	0,0033	0,85	0,0312	0,0048	0,85	0,0312	0,0075	1,26	0,0356	0,0060	1,26	0,0356	0,0095
S011	KN Rustenfeld	Leopoldsdorf (B16)	0,27	0,0099	0,0009	0,27	0,0099	0,0014	0,37	0,0138	0,0021	0,38	0,0138	0,0033	0,56	0,0158	0,0027	0,56	0,0158	0,0042
S01-	Rannersdorf	Schwechat Süd	0,47	0,0174	0,0016	0,47	0,0174	0,0026	0,66	0,0243	0,0037	0,66	0,0243	0,0059	0,98	0,0278	0,0047	0,98	0,0278	0,0074
S01-	Schwechat Süd	Schwechat Ost	0,27	0,0100	0,0009	0,27	0,0100	0,0015	0,38	0,0139	0,0021	0,38	0,0139	0,0034	0,56	0,0159	0,0027	0,56	0,0159	0,0042
S01-	Schwechat Ost	Mannswörth	0,29	0,0105	0,0010	0,29	0,0105	0,0015	0,40	0,0148	0,0023	0,40	0,0148	0,0036	0,60	0,0169	0,0029	0,60	0,0169	0,0045
S01-	Mannswörth	KN Schwechat	0,11	0,0040	0,0004	0,11	0,0040	0,0006	0,15	0,0055	0,0008	0,15	0,0055	0,0013	0,22	0,0063	0,0011	0,22	0,0063	0,0017
S01-	Angerner Straße	Seyring	1,00	0,0370	0,0034	1,00	0,0370	0,0054	1,40	0,0517	0,0079	1,41	0,0517	0,0125	2,09	0,0591	0,0100	2,09	0,0591	0,0157
S01-	Seyring	KN Eibesbrunn	0,84	0,0309	0,0029	0,84	0,0309	0,0045	1,17	0,0433	0,0066	1,18	0,0433	0,0104	1,75	0,0495	0,0084	1,75	0,0495	0,0131
S01-	KN Eibesbrunn	Hagenbrunn	0,66	0,0243	0,0023	0,66	0,0243	0,0036	0,92	0,0341	0,0052	0,93	0,0341	0,0082	1,37	0,0389	0,0066	1,37	0,0389	0,0104
S01-	Hagenbrunn	Korneuburg Nord	1,41	0,0521	0,0049	1,41	0,0521	0,0076	1,98	0,0729	0,0112	1,98	0,0729	0,0176	2,94	0,0833	0,0141	2,95	0,0833	0,0221
S01-	Korneuburg Nord	Korneuburg West	0,57	0,0211	0,0020	0,57	0,0211	0,0031	0,80	0,0296	0,0045	0,81	0,0296	0,0071	1,19	0,0338	0,0057	1,20	0,0338	0,0090
S01-	Korneuburg West	KN Korneuburg	0,18	0,0067	0,0006	0,18	0,0067	0,0010	0,26	0,0094	0,0014	0,26	0,0094	0,0023	0,38	0,0108	0,0018	0,38	0,0108	0,0029
S02-	Hirschstetten	Gewerbepark Stadlau	0,20	0,0072	0,0007	0,20	0,0072	0,0011	0,28	0,0101	0,0016	0,28	0,0101	0,0024	0,41	0,0116	0,0020	0,41	0,0116	0,0031
S02-	Gewerbepark Stadlau	Breitenleer Straße	0,11	0,0040	0,0004	0,11	0,0040	0,0006	0,15	0,0056	0,0009	0,15	0,0056	0,0014	0,23	0,0064	0,0011	0,23	0,0064	0,0017
S02-	Breitenleer Straße	Rautenweg	0,18	0,0067	0,0006	0,18	0,0067	0,0010	0,25	0,0093	0,0014	0,25	0,0093	0,0022	0,38	0,0107	0,0018	0,38	0,0107	0,0028
S02-	Rautenweg	Hermann Gebauer Straße	0,20	0,0073	0,0007	0,20	0,0073	0,0011	0,28	0,0102	0,0016	0,28	0,0102	0,0025	0,41	0,0117	0,0020	0,41	0,0117	0,0031
S02-	Hermann Gebauer Straße	Angerner Straße	0,72	0,0265	0,0025	0,72	0,0265	0,0039	1,01	0,0371	0,0057	1,01	0,0371	0,0089	1,50	0,0424	0,0072	1,50	0,0424	0,0113
S03-	KN Stockerau/West	Stockerau Nord	0,20	0,0075	0,0007	0,20	0,0075	0,0011	0,28	0,0105	0,0016	0,29	0,0105	0,0025	0,42	0,0120	0,0020	0,42	0,0120	0,0032
S03-	Stockerau Nord	Sierndorf	1,09	0,0402	0,0038	1,09	0,0402	0,0059	1,53	0,0563	0,0086	1,53	0,0563	0,0136	2,27	0,0644	0,0109	2,28	0,0644	0,0171
S03-	Sierndorf	Obermallebarn	0,73	0,0270	0,0025	0,73	0,0270	0,0040	1,03	0,0378	0,0058	1,03	0,0378	0,0091	1,52	0,0432	0,0073	1,53	0,0432	0,0115
S03-	Obermallebarn	Göllersdorf	0,97	0,0357	0,0033	0,97	0,0357	0,0052	1,36	0,0499	0,0077	1,36	0,0499	0,0120	2,01	0,0571	0,0097	2,02	0,0571	0,0152
S03-	Göllersdorf	Großstelzendorf	0,39	0,0143	0,0013	0,39	0,0143	0,0021	0,54	0,0200	0,0031	0,54	0,0200	0,0048	0,81	0,0229	0,0039	0,81	0,0229	0,0061
S03-	Großstelzendorf	Hollabrunn Süd	0,93	0,0344	0,0032	0,93	0,0344	0,0050	1,31	0,0481	0,0074	1,31	0,0481	0,0116	1,94	0,0550	0,0093	1,94	0,0550	0,0146
S03-	Hollabrunn Süd	Hollabrunn Mitte	0,27	0,0098	0,0009	0,27	0,0098	0,0014	0,37	0,0138	0,0021	0,37	0,0138	0,0033	0,56	0,0157	0,0027	0,56	0,0157	0,0042
S03-	Hollabrunn Mitte	Hollabrunn Nord	0,60	0,0223	0,0021	0,60	0,0223	0,0033	0,85	0,0312	0,0048	0,85	0,0312	0,0075	1,26	0,0356	0,0060	1,26	0,0356	0,0095
S03-	Hollabrunn Nord	Wullersdorf	1,16	0,0427	0,0040	1,16	0,0427	0,0063	1,62	0,0598	0,0092	1,63	0,0598	0,0144	2,41	0,0684	0,0116	2,42	0,0684	0,0182
S03-	Wullersdorf	Guntersdorf	0,80	0,0296	0,0028	0,80	0,0296	0,0043	1,12	0,0414	0,0063	1,13	0,0414	0,0100	1,67	0,0473	0,0080	1,67	0,0473	0,0126
S04-	KN Mattersburg	Sigleß	0,48	0,0178	0,0017	0,48	0,0178	0,0026	0,67	0,0249	0,0038	0,68	0,0249	0,0060	1,00	0,0284	0,0048	1,01	0,0284	0,0076
S04-	Sigleß	Bad Sauerbrunn	1,12	0,0415	0,0039	1,13	0,0415	0,0061	1,58	0,0581	0,0089	1,58	0,0581	0,0140	2,34	0,0664	0,0112	2,35	0,0664	0,0177
S04-	Bad Sauerbrunn	Neudörfel	0,47	0,0174	0,0016	0,47	0,0174	0,0026	0,66	0,0244	0,0037	0,66	0,0244	0,0059	0,98	0,0279	0,0047	0,99	0,0279	0,0074
S04-	Neudörfel	Wr. Neustadt Ost	0,49	0,0183	0,0017	0,50	0,0183	0,0027	0,69	0,0256	0,0039	0,70	0,0256	0,0062	1,03	0,0292	0,0049	1,03	0,0292	0,0078
S04-	Wr. Neustadt Ost	Katzelsdorf	0,23	0,0086	0,0008	0,2														

STR-KENNZAHL	MAUTABSCHNITT VON	MAUTABSCHNITT BIS	EURO VI Kat 2						EURO VI Kat 3						EURO VI Kat 4					
			Tag			Nacht			Tag			Nacht			Tag			Nacht		
			Ges	Luft	Lärm	Ges	Luft	Lärm	Ges	Luft	Lärm	Ges	Luft	Lärm	Ges	Luft	Lärm	Ges	Luft	Lärm
S06-	Leoben Ost	Leoben West	1,08	0,0400	0,0037	1,09	0,0400	0,0059	1,52	0,0561	0,0086	1,53	0,0561	0,0135	2,26	0,0641	0,0108	2,27	0,0641	0,0170
S06-	Leoben West	St. Michael	1,03	0,0380	0,0035	1,03	0,0380	0,0056	1,44	0,0532	0,0082	1,45	0,0532	0,0128	2,15	0,0608	0,0103	2,15	0,0608	0,0162
S06-	St. Michael	KN St. Michael	0,31	0,0116	0,0011	0,31	0,0116	0,0017	0,44	0,0162	0,0025	0,44	0,0162	0,0039	0,65	0,0185	0,0031	0,65	0,0185	0,0049
S10-	Unterweisersdorf	Neumarkt	1,36	0,0502	0,0047	1,36	0,0502	0,0074	1,91	0,0703	0,0108	1,91	0,0703	0,0169	2,84	0,0804	0,0136	2,84	0,0804	0,0214
S10-	Neumarkt	Kefermarkt	0,78	0,0288	0,0027	0,78	0,0288	0,0042	1,10	0,0404	0,0062	1,10	0,0404	0,0097	1,63	0,0462	0,0078	1,63	0,0462	0,0123
S10-	Kefermarkt	Freistadt / Süd	0,84	0,0310	0,0029	0,84	0,0310	0,0046	1,18	0,0434	0,0067	1,18	0,0434	0,0105	1,75	0,0496	0,0084	1,75	0,0496	0,0132
S10-	Freistadt / Süd	Grünbach Sandl	0,89	0,0328	0,0031	0,89	0,0328	0,0048	1,25	0,0459	0,0070	1,25	0,0459	0,0111	1,85	0,0525	0,0089	1,85	0,0525	0,0140
S10-	Grünbach Sandl	Freistadt / Nord	0,24	0,0090	0,0008	0,24	0,0090	0,0013	0,34	0,0126	0,0019	0,34	0,0126	0,0030	0,51	0,0144	0,0024	0,51	0,0144	0,0038
S16-	Zams	Landeck West	1,04	0,0384	0,0036	1,04	0,0384	0,0056	1,46	0,0537	0,0082	1,46	0,0537	0,0129	2,17	0,0614	0,0104	2,17	0,0614	0,0163
S16-	Landeck West	Plans	0,67	0,0246	0,0023	0,67	0,0246	0,0036	0,93	0,0344	0,0053	0,94	0,0344	0,0083	1,39	0,0393	0,0067	1,39	0,0393	0,0105
S16-	Plans	Flirsch	1,32	0,0487	0,0045	1,32	0,0487	0,0071	1,85	0,0682	0,0105	1,86	0,0682	0,0164	2,75	0,0779	0,0132	2,76	0,0779	0,0207
S16-	Flirsch	Schnann am Arlberg	0,83	0,0306	0,0029	0,83	0,0306	0,0045	1,16	0,0428	0,0066	1,17	0,0428	0,0103	1,73	0,0489	0,0083	1,73	0,0489	0,0130
S16-	Schnann am Arlberg	Pettneu	0,60	0,0222	0,0021	0,60	0,0222	0,0033	0,84	0,0311	0,0048	0,85	0,0311	0,0075	1,25	0,0356	0,0060	1,26	0,0356	0,0095
S16-	Pettneu	St. Anton/Arlberg	0,34	0,0124	0,0012	0,34	0,0124	0,0018	0,47	0,0173	0,0027	0,47	0,0173	0,0042	0,70	0,0198	0,0033	0,70	0,0198	0,0053
S16-	St. Anton/Arlberg	Langen/Arlberg	8,46	0,1204	0,0112	8,46	0,1204	0,0177	11,85	0,1686	0,0258	11,86	0,1686	0,0406	17,71	0,1926	0,0326	17,73	0,1926	0,0512
S16-	Langen/Arlberg	Wald/Arlberg	1,07	0,0394	0,0037	1,07	0,0394	0,0058	1,50	0,0552	0,0085	1,50	0,0552	0,0133	2,23	0,0631	0,0107	2,23	0,0631	0,0168
S16-	Wald/Arlberg	Dalaas	1,22	0,0449	0,0042	1,22	0,0449	0,0066	1,71	0,0629	0,0096	1,71	0,0629	0,0152	2,54	0,0719	0,0122	2,54	0,0719	0,0191
S16-	Dalaas	Braz Ost	0,69	0,0255	0,0024	0,69	0,0255	0,0037	0,97	0,0356	0,0055	0,97	0,0356	0,0086	1,44	0,0407	0,0069	1,44	0,0407	0,0108
S16-	Braz Ost	Braz West	0,54	0,0199	0,0019	0,54	0,0199	0,0029	0,75	0,0278	0,0043	0,76	0,0278	0,0067	1,12	0,0318	0,0054	1,12	0,0318	0,0085
S16-	Braz West	Bings	0,73	0,0269	0,0025	0,73	0,0269	0,0039	1,02	0,0377	0,0058	1,03	0,0377	0,0091	1,52	0,0431	0,0073	1,52	0,0431	0,0114
S16-	Bings	Bludenz Montafon	0,35	0,0127	0,0012	0,35	0,0127	0,0019	0,48	0,0178	0,0027	0,49	0,0178	0,0043	0,72	0,0204	0,0034	0,72	0,0204	0,0054
S31-	Eisenstadt Ost	Eisenstadt Süd	0,63	0,0231	0,0022	0,63	0,0231	0,0034	0,88	0,0323	0,0050	0,88	0,0323	0,0078	1,30	0,0369	0,0063	1,31	0,0369	0,0098
S31-	Eisenstadt Süd	Eisenstadt Mitte	0,23	0,0086	0,0008	0,23	0,0086	0,0013	0,33	0,0121	0,0019	0,33	0,0121	0,0029	0,49	0,0138	0,0023	0,49	0,0138	0,0037
S31-	Eisenstadt Mitte	KN Eisenstadt	0,39	0,0143	0,0013	0,39	0,0143	0,0021	0,54	0,0200	0,0031	0,54	0,0200	0,0048	0,81	0,0228	0,0039	0,81	0,0228	0,0061
S31-	KN Eisenstadt	Wulkaprodersdorf	0,51	0,0190	0,0018	0,52	0,0190	0,0028	0,72	0,0266	0,0041	0,72	0,0266	0,0064	1,07	0,0304	0,0051	1,07	0,0304	0,0081
S31-	Wulkaprodersdorf	KN Mattersburg	1,46	0,0539	0,0050	1,46	0,0539	0,0079	2,05	0,0755	0,0116	2,06	0,0755	0,0182	3,04	0,0863	0,0146	3,05	0,0863	0,0229
S31-	KN Mattersburg	Forchtenstein	1,06	0,0390	0,0036	1,06	0,0390	0,0057	1,48	0,0546	0,0084	1,49	0,0546	0,0132	2,20	0,0624	0,0106	2,21	0,0624	0,0166
S31-	Forchtenstein	Siegraben	1,48	0,0545	0,0051	1,48	0,0545	0,0080	2,07	0,0763	0,0117	2,08	0,0763	0,0184	3,08	0,0872	0,0148	3,09	0,0872	0,0232
S31-	Siegraben	Weppersdorf/Kobersdorf	1,78	0,0657	0,0061	1,78	0,0657	0,0096	2,50	0,0920	0,0141	2,50	0,0920	0,0222	3,71	0,1051	0,0178	3,72	0,1051	0,0279
S31-	Weppersdorf/Kobersdorf	Weppersdorf/Markt St. Martin	0,37	0,0135	0,0013	0,37	0,0135	0,0020	0,51	0,0189	0,0029	0,51	0,0189	0,0046	0,76	0,0216	0,0037	0,76	0,0216	0,0057
S31-	Weppersdorf/Markt St. Martin	Neutal	0,84	0,0312	0,0029	0,85	0,0312	0,0046	1,18	0,0436	0,0067	1,19	0,0436	0,0105	1,76	0,0499	0,0084	1,76	0,0499	0,0133
S31-	Neutal	Stoob Süd	0,74	0,0272	0,0025	0,74	0,0272	0,0040	1,03	0,0381	0,0058	1,04	0,0381	0,0092	1,54	0,0436	0,0074	1,54	0,0436	0,0116
S31-	Stoob Süd	Oberpullendorf	0,81	0,0297	0,0028	0,81	0,0297	0,0044	1,13	0,0416	0,0064	1,13	0,0416	0,0100	1,68	0,0476	0,0080	1,68	0,0476	0,0126
S33-	KN St. Pölten	St. Pölten Ost	0,44	0,0161	0,0015	0,44	0,0161	0,0024	0,61	0,0226	0,0035	0,62	0,0226	0,0054	0,91	0,0258	0,0044	0,91	0,0258	0,0069
S33-	St. Pölten Ost	St. Pölten Nord	0,77	0,0285	0,0027	0,77	0,0285	0,0042	1,08	0,0399	0,0061	1,09	0,0399	0,0096	1,61	0,0456	0,0077	1,61	0,0456	0,0121
S33-	St. Pölten Nord	Herzenburg Süd	0,82	0,0302	0,0028	0,82	0,0302	0,0044	1,15	0,0423	0,0065	1,15	0,0423	0,0102	1,70	0,0483	0,0082	1,71	0,0483	0,0128
S33-	Herzenburg Süd	Herzenburg Stadt	0,44	0,0161	0,0015	0,44	0,0161	0,0024	0,61	0,0226	0,0035	0,61	0,0226	0,0054	0,91	0,0258	0,0044	0,91	0,0258	0,0069
S33-	Herzenburg Stadt	Herzenburg Nord	0,24	0,0089	0,0008	0,24	0,0089	0,0013	0,34	0,0125	0,0019	0,34	0,0125	0,0030	0,50	0,0143	0,0024	0,51	0,0143	0,0038
S33-	Herzenburg Nord	Traismauer Süd	1,18	0,0435	0,0041	1,18	0,0435	0,0064	1,65	0,0609	0,0093	1,66	0,0609	0,0147	2,46	0,0696	0,0118	2,46	0,0696	0,0185
S33-	Traismauer Süd	Traismauer Nord	0,60	0,0221	0,0021	0,60	0,0221	0,0032	0,84	0,0310	0,0047	0,84	0,0310	0,0075	1,25	0,0354	0,0060	1,25	0,0354	0,0094
S33-	Traismauer Nord	Jettsdorf	1,01	0,0374	0,0035	1,01	0,0374	0,0055	1,42	0,0523	0,0080	1,42	0,0523	0,0126	2,11	0,0598	0,0101	2,11	0,0598	0,0159
S35-	KN Bruck/Mur	Pernegg	1,24	0,0457	0,0043	1,24	0,0457	0,0067	1,74	0,0639	0,0098	1,74	0,0639	0,0154	2,58	0,0731	0,0124	2,59	0,0731	0,0194
S35-	Pernegg	Mixnitz/Mautstatt	0,90	0,0332	0,0031	0,90	0,0332	0,0049	1,26	0,0465	0,0071	1,27	0,0465	0,0112	1,87	0,0531	0,0090	1,88	0,0531	0,0141
S35-	Mixnitz/Mautstatt	Röthelstein	1,08	0,0398	0,0037	1,08	0,0398	0,0058	1,51	0,0558	0,0085	1,52	0,0558	0,0134	2,25	0,0637	0,0108	2,25	0,0637	0,0169
S35-	Röthelstein	Laufnitzdorf	0,52	0,0192	0,0018	0,52	0,0192	0,0028	0,73	0,0269	0,0041	0,73	0,0269	0,0065	1,08	0,0307	0,0052	1,09	0,0307	0,0082
S35-	Laufnitzdorf	Rothleiten	0,59	0,0218	0,0020	0,59	0,0218	0,0032	0,83	0,0305	0,0047	0,83	0,0305	0,0074	1,23	0,0349	0,0059	1,23	0,0349	0,0093
S35-	Rothleiten	Frohneiten Nord	0,37	0,0136	0,0013	0,37	0,0136	0,0020	0,52	0,0190	0,0029	0,52	0,0190	0,0046	0,77	0,0217	0,0037	0,77	0,0217	0,0058
S35-	Frohneiten Nord	Frohneiten	0,17	0,0063	0,0006	0,17	0,0063	0,0009	0,24	0,0088	0,0013	0,24	0,0088	0,0021	0,35	0,0100	0,0017	0,35	0,0100	0,0027
S35-	Frohneiten	Badl Peggau	1,14	0,0422	0,0039	1,14	0,0422	0,0062	1,60	0,0590	0,0090	1,61	0,0590	0,0142	2,38	0,0674	0,0114	2,39	0,0674	0,0179
S35-	Badl Peggau	Peggau Mitte	0,38	0,0141	0,0013	0,38	0,0141	0,0021	0,54	0,0197	0,0030	0,54	0,0197	0,0048	0,80	0,				



STR-KENNZAHL	MAUTABSCHNITT VON	MAUTABSCHNITT BIS	EURO VI Kat 2						EURO VI Kat 3						EURO VI Kat 4					
			Tarif			Tarif			Tarif			Tarif			Tarif					
			Tag		Nacht	Tag		Nacht	Tag		Nacht	Tag		Nacht	Tag		Nacht			
			Ges	Luft	Lärm	Ges	Luft	Lärm	Ges	Luft	Lärm	Ges	Luft	Lärm	Ges	Luft	Lärm			
A01-	Amstetten Ost	Ybbs Wieselburg	1,74	0,0643	0,0060	1,75	0,0643	0,0094	2,44	0,0901	0,0138	2,45	0,0901	0,0217	3,63	0,1029	0,0174	3,64	0,1029	0,0274
A01-	Amstetten West	Amstetten Ost	2,74	0,1012	0,0094	2,75	0,1012	0,0148	3,85	0,1417	0,0217	3,86	0,1417	0,0341	5,71	0,1619	0,0274	5,73	0,1619	0,0430
A01-	Oed	Amstetten West	1,92	0,0711	0,0066	1,93	0,0711	0,0104	2,70	0,0995	0,0153	2,71	0,0995	0,0240	4,01	0,1137	0,0192	4,02	0,1137	0,0302
A01-	Haag	Oed	2,08	0,0767	0,0072	2,08	0,0767	0,0112	2,91	0,1074	0,0165	2,92	0,1074	0,0230	4,30	0,1227	0,0208	4,34	0,1227	0,0326
A01-	St. Valentin	Haag	1,85	0,0683	0,0064	1,85	0,0683	0,0100	2,59	0,0956	0,0147	2,60	0,0956	0,0230	3,85	0,1093	0,0185	3,86	0,1093	0,0290
A01-	Enns Ost	St. Valentin	0,78	0,0290	0,0027	0,79	0,0290	0,0042	1,10	0,0405	0,0062	1,10	0,0405	0,0098	1,63	0,0463	0,0078	1,64	0,0463	0,0123
A01-	Enns West / Steyr	Enns Ost	0,61	0,0225	0,0021	0,61	0,0225	0,0033	0,85	0,0314	0,0048	0,86	0,0314	0,0076	1,27	0,0359	0,0061	1,27	0,0359	0,0096
A01-	Asten St Florian	Enns West / Steyr	0,47	0,0174	0,0016	0,47	0,0174	0,0026	0,66	0,0244	0,0037	0,66	0,0244	0,0059	0,98	0,0279	0,0047	0,99	0,0279	0,0074
A01-	KN Linz	Asten St Florian	1,81	0,0668	0,0062	1,81	0,0668	0,0098	2,54	0,0935	0,0143	2,55	0,0935	0,0225	3,77	0,1068	0,0181	3,78	0,1068	0,0284
A01-	Ansfelden	KN Linz	0,30	0,0113	0,0011	0,31	0,0113	0,0017	0,43	0,0158	0,0024	0,43	0,0158	0,0038	0,64	0,0180	0,0030	0,64	0,0180	0,0048
A01-	Traun	Ansfelden	0,67	0,0249	0,0023	0,68	0,0249	0,0037	0,95	0,0349	0,0053	0,95	0,0349	0,0084	1,41	0,0399	0,0067	1,41	0,0399	0,0106
A01-	KN A1/A25 Passau Wels	Traun	0,32	0,0117	0,0011	0,32	0,0117	0,0017	0,45	0,0164	0,0025	0,45	0,0164	0,0040	0,66	0,0187	0,0032	0,66	0,0187	0,0050
A01-	Allhaming	KN A1/A25 Passau Wels	1,46	0,0541	0,0050	1,47	0,0541	0,0079	2,05	0,0757	0,0116	2,06	0,0757	0,0116	3,05	0,0865	0,0146	3,06	0,0865	0,0230
A01-	Sattledt	Allhaming	2,44	0,0902	0,0084	2,45	0,0902	0,0132	3,43	0,1263	0,0194	3,44	0,1263	0,0304	5,09	0,1443	0,0244	5,10	0,1443	0,0384
A01-	KN Voralpenkreuz	Sattledt	0,31	0,0113	0,0011	0,31	0,0113	0,0017	0,43	0,0159	0,0024	0,43	0,0159	0,0038	0,64	0,0182	0,0031	0,64	0,0182	0,0048
A01-	Eberstalzell	KN Voralpenkreuz	0,88	0,0326	0,0030	0,89	0,0326	0,0048	1,24	0,0457	0,0070	1,24	0,0457	0,0110	1,84	0,0530	0,0088	1,85	0,0530	0,0139
A01-	Vorchdorf	Eberstalzell	1,33	0,0492	0,0046	1,34	0,0492	0,0072	1,87	0,0689	0,0106	1,88	0,0689	0,0166	2,78	0,0788	0,0133	2,79	0,0788	0,0209
A01-	Laakirchen Ost	Vorchdorf	1,17	0,0431	0,0040	1,17	0,0431	0,0063	1,64	0,0604	0,0093	1,64	0,0604	0,0146	2,43	0,0690	0,0117	2,44	0,0690	0,0183
A01-	Laakirchen West	Laakirchen Ost	0,74	0,0272	0,0025	0,74	0,0272	0,0040	1,03	0,0380	0,0058	1,04	0,0380	0,0092	1,53	0,0434	0,0073	1,54	0,0434	0,0115
A01-	Regau	Laakirchen West	1,44	0,0532	0,0050	1,44	0,0532	0,0078	2,02	0,0745	0,0114	2,03	0,0745	0,0180	3,00	0,0852	0,0144	3,01	0,0852	0,0226
A01-	Schörfing	Regau	1,89	0,0699	0,0065	1,90	0,0699	0,0103	2,66	0,0979	0,0150	2,67	0,0979	0,0236	3,95	0,1119	0,0189	3,96	0,1119	0,0297
A01-	Seewalchen	Schörfing	0,29	0,0108	0,0010	0,29	0,0108	0,0016	0,41	0,0152	0,0023	0,41	0,0152	0,0037	0,61	0,0173	0,0029	0,61	0,0173	0,0046
A01-	St. Georgen	Seewalchen	1,72	0,0634	0,0059	1,72	0,0634	0,0093	2,41	0,0887	0,0136	2,42	0,0887	0,0214	3,58	0,1014	0,0172	3,59	0,1014	0,0270
A01-	Oberwang	St. Georgen	2,29	0,0845	0,0079	2,29	0,0845	0,0124	3,21	0,1183	0,0181	3,22	0,1183	0,0285	4,77	0,1352	0,0229	4,78	0,1352	0,0360
A01-	Mondsee	Oberwang	2,11	0,0778	0,0073	2,11	0,0778	0,0114	2,96	0,1089	0,0167	2,97	0,1089	0,0262	4,39	0,1245	0,0211	4,40	0,1245	0,0331
A01-	Thalgau	Mondsee	1,94	0,0717	0,0067	1,95	0,0717	0,0105	2,73	0,1004	0,0154	2,73	0,1004	0,0242	4,05	0,1148	0,0194	4,06	0,1148	0,0305
A01-	Wallersee	Thalgau	1,48	0,0547	0,0051	1,48	0,0547	0,0080	2,08	0,0765	0,0117	2,08	0,0765	0,0184	3,08	0,0874	0,0148	3,09	0,0874	0,0232
A01-	Salzburg Nord	Wallersee	1,43	0,0529	0,0049	1,44	0,0529	0,0078	2,01	0,0741	0,0114	2,02	0,0741	0,0178	2,99	0,0846	0,0143	2,99	0,0846	0,0225
A01-	Salzburg Bergheim-West	Salzburg Nord	0,32	0,0119	0,0011	0,32	0,0119	0,0017	0,45	0,0167	0,0026	0,45	0,0167	0,0040	0,67	0,0191	0,0032	0,68	0,0191	0,0051
A01-	Messe	Salzburg Bergheim-West	0,15	0,0057	0,0005	0,15	0,0057	0,0008	0,22	0,0080	0,0012	0,22	0,0080	0,0019	0,32	0,0091	0,0015	0,32	0,0091	0,0024
A01-	Salzburg Mitte Freilassing	Messe	0,21	0,0076	0,0007	0,21	0,0076	0,0011	0,29	0,0106	0,0016	0,29	0,0106	0,0026	0,43	0,0122	0,0021	0,43	0,0122	0,0032
A01-	Kleßheim	Salzburg Mitte Freilassing	0,25	0,0093	0,0009	0,25	0,0093	0,0014	0,35	0,0131	0,0020	0,36	0,0131	0,0031	0,53	0,0149	0,0025	0,53	0,0149	0,0040
A01-	Siezenheim	Kleßheim	0,35	0,0129	0,0012	0,35	0,0129	0,0019	0,49	0,0181	0,0028	0,49	0,0181	0,0044	0,73	0,0207	0,0035	0,73	0,0207	0,0055
A01-	Flughafen	Siezenheim	0,18	0,0065	0,0006	0,18	0,0065	0,0010	0,25	0,0091	0,0012	0,25	0,0091	0,0022	0,37	0,0104	0,0018	0,37	0,0104	0,0028
A01-	Wals Salzburg West	Flughafen	0,22	0,0079	0,0007	0,22	0,0079	0,0012	0,30	0,0111	0,0017	0,30	0,0111	0,0027	0,45	0,0127	0,0021	0,45	0,0127	0,0034
A01-	KN Salzburg	Wals Salzburg West	0,32	0,0119	0,0011	0,32	0,0119	0,0017	0,45	0,0166	0,0026	0,45	0,0166	0,0040	0,67	0,0190	0,0032	0,67	0,0190	0,0051
A01-	Staatsgrenze Waiserberg	KN Salzburg	0,55	0,0202	0,0019	0,55	0,0202	0,0030	0,77	0,0283	0,0043	0,77	0,0283	0,0068	1,14	0,0323	0,0055	1,14	0,0323	0,0086
A02-	KN Vösendorf	KN Wien Inzersdorf	0,68	0,0253	0,0024	0,69	0,0253	0,0037	0,96	0,0354	0,0054	0,96	0,0354	0,0085	1,43	0,0404	0,0068	1,43	0,0404	0,0108
A02-	Mödling	KN Vösendorf	0,47	0,0172	0,0016	0,47	0,0172	0,0025	0,65	0,0241	0,0037	0,66	0,0241	0,0058	0,97	0,0275	0,0047	0,97	0,0275	0,0073
A02-	Wr. Neudorf	Mödling	0,44	0,0164	0,0015	0,44	0,0164	0,0024	0,62	0,0230	0,0035	0,63	0,0230	0,0055	0,93	0,0262	0,0044	0,93	0,0262	0,0070
A02-	Wr. Neudorf IZ/Süd	Wr. Neudorf	0,49	0,0180	0,0017	0,49	0,0180	0,0026	0,69	0,0253	0,0039	0,69	0,0253	0,0061	1,02	0,0289	0,0049	1,02	0,0289	0,0077
A02-	KN Guntramsdorf	Wr. Neudorf IZ/Süd	0,71	0,0263	0,0025	0,71	0,0263	0,0039	1,00	0,0368	0,0056	1,00	0,0368	0,0089	1,48	0,0421	0,0071	1,49	0,0421	0,0112
A02-	Traiskirchen	KN Guntramsdorf	0,79	0,0293	0,0027	0,79	0,0293	0,0043	1,11	0,0410	0,0063	1,12	0,0410	0,0099	1,65	0,0468	0,0079	1,66	0,0468	0,0125
A02-	Baden	Traiskirchen	0,44	0,0163	0,0015	0,44	0,0163	0,0024	0,62	0,0228	0,0035	0,62	0,0228	0,0055	0,92	0,0261	0,0044	0,92	0,0261	0,0069
A02-	Bad Vöslau	Baden	0,73	0,0268	0,0025	0,73	0,0268	0,0039	1,02	0,0375	0,0057	1,02	0,0375	0,0090	1,51	0,0428	0,0072	1,52	0,0428	0,0114
A02-	Kottingbrunn	Bad Vöslau	0,52	0,0193	0,0018	0,52	0,0193	0,0028	0,73	0,0271	0,0042	0,74	0,0271	0,0065	1,09	0,0309	0,0052	1,09	0,0309	0,0082
A02-	Leobersdorf	Kottingbrunn	0,46	0,0170	0,0016	0,46	0,0170	0,0025	0,64	0,0238	0,0036	0,65	0,0238	0,0057	0,96	0,0271	0,0046	0,96	0,0271	0,0072
A02-	Wöllersdorf	Leobersdorf	1,83	0,0677	0,0063	1,84	0,0677	0,0099	2,57	0,0948	0,0145	2,58	0,0948	0,0228	3,82	0,1083	0,0183	3,83	0,1083	0,0288
A02-	Wr. Neustadt West	Wöllersdorf	1,19	0,0440	0,0041	1,19	0,0440	0,0064	1,67	0,0616	0,0094	1,68	0,0616	0,0148	2,48	0,0703	0,0119	2,49	0,0703	0,0187
A02-	KN Wr. Neustadt	Wr. Neustadt West	0,48	0,0176	0,0016	0,48	0,0176	0,0026	0,67	0,0246	0,0038									

STR-KENNZAHL	MAUTABSCHNITT VON	MAUTABSCHNITT BIS	EURO VI Kat 2						EURO VI Kat 3						EURO VI Kat 4					
			Tarif			Tarif			Tarif			Tarif			Tarif					
			Tag		Nacht	Tag		Nacht	Tag		Nacht	Tag		Nacht	Tag		Nacht			
			Ges	Luft	Lärm	Ges	Luft	Lärm	Ges	Luft	Lärm	Ges	Luft	Lärm	Ges	Luft	Lärm			
A02-	Klagenfurt Nord	Klagenfurt Flughafen	0,74	0,0272	0,0025	0,74	0,0272	0,0040	1,03	0,0380	0,0058	1,04	0,0380	0,0092	1,53	0,0434	0,0073	1,54	0,0434	0,0115
A02-	Klagenfurt West	Klagenfurt Nord	1,27	0,0469	0,0044	1,27	0,0469	0,0069	1,78	0,0657	0,0101	1,79	0,0657	0,0158	2,65	0,0751	0,0127	2,66	0,0751	0,0200
A02-	Krumpendorf West	Klagenfurt West	0,51	0,0187	0,0017	0,51	0,0187	0,0027	0,71	0,0262	0,0040	0,71	0,0262	0,0063	1,06	0,0299	0,0051	1,06	0,0299	0,0080
A02-	Pörschach Ost	Krumpendorf West	0,61	0,0225	0,0021	0,61	0,0225	0,0033	0,86	0,0316	0,0048	0,86	0,0316	0,0076	1,27	0,0361	0,0061	1,28	0,0361	0,0096
A02-	Pörschach West	Pörschach Ost	0,95	0,0351	0,0033	0,95	0,0351	0,0051	1,33	0,0491	0,0075	1,34	0,0491	0,0118	1,98	0,0561	0,0095	1,99	0,0561	0,0149
A02-	Velden Ost	Pörschach West	0,70	0,0260	0,0024	0,71	0,0260	0,0038	0,99	0,0364	0,0056	0,99	0,0364	0,0088	1,47	0,0416	0,0070	1,47	0,0416	0,0111
A02-	Velden West	Velden Ost	0,76	0,0280	0,0026	0,76	0,0280	0,0060	1,06	0,0392	0,0060	1,07	0,0392	0,0094	1,58	0,0448	0,0076	1,58	0,0448	0,0119
A02-	Wernberg	Velden West	1,25	0,0463	0,0043	1,26	0,0463	0,0068	1,76	0,0648	0,0099	1,76	0,0648	0,0156	2,61	0,0740	0,0125	2,62	0,0740	0,0197
A02-	KN Villach	Wernberg	0,67	0,0246	0,0023	0,67	0,0246	0,0036	0,93	0,0344	0,0053	0,94	0,0344	0,0083	1,39	0,0394	0,0067	1,39	0,0394	0,0105
A02-	Villach Faaker See	KN Villach	0,52	0,0191	0,0018	0,52	0,0191	0,0028	0,73	0,0268	0,0041	0,73	0,0268	0,0064	1,08	0,0302	0,0051	1,08	0,0302	0,0081
A02-	Villach Warmbad	Villach Faaker See	1,18	0,0437	0,0041	1,19	0,0437	0,0064	1,66	0,0612	0,0094	1,67	0,0612	0,0147	2,47	0,0699	0,0118	2,47	0,0699	0,0186
A02-	Hermagor	Villach Warmbad	2,14	0,0792	0,0074	2,15	0,0792	0,0116	3,01	0,1109	0,0170	3,02	0,1109	0,0267	4,47	0,1267	0,0214	4,48	0,1267	0,0337
A02-	Arnoldstein	Hermagor	0,51	0,0189	0,0018	0,51	0,0189	0,0028	0,72	0,0264	0,0040	0,72	0,0264	0,0064	1,06	0,0302	0,0051	1,07	0,0302	0,0080
A02-	Staatsgrenze Arnoldstein	Arnoldstein	0,78	0,0289	0,0027	0,78	0,0289	0,0042	1,10	0,0405	0,0062	1,10	0,0405	0,0098	1,63	0,0463	0,0078	1,64	0,0463	0,0123
A03-	Münchendorf /Achau	KN Guntramsdorf	0,20	0,0075	0,0007	0,20	0,0075	0,0011	0,29	0,0105	0,0016	0,29	0,0105	0,0025	0,42	0,0120	0,0020	0,42	0,0120	0,0032
A03-	Ebreichsdorf Nord	Münchendorf /Achau	0,86	0,0316	0,0029	0,86	0,0316	0,0046	1,20	0,0442	0,0068	1,20	0,0442	0,0107	1,78	0,0506	0,0086	1,79	0,0506	0,0134
A03-	Ebreichsdorf West	Ebreichsdorf Nord	0,70	0,0258	0,0024	0,70	0,0258	0,0038	0,98	0,0361	0,0055	0,98	0,0361	0,0087	1,46	0,0413	0,0070	1,46	0,0413	0,0110
A03-	Pottendorf	Ebreichsdorf West	0,92	0,0338	0,0032	0,92	0,0338	0,0050	1,29	0,0474	0,0073	1,29	0,0474	0,0114	1,91	0,0542	0,0092	1,92	0,0542	0,0144
A03-	Hornstein	Pottendorf	1,51	0,0556	0,0052	1,51	0,0556	0,0082	2,11	0,0778	0,0119	2,12	0,0778	0,0187	3,14	0,0889	0,0150	3,15	0,0889	0,0236
A03-	Müllendorf	Hornstein	0,99	0,0364	0,0034	0,99	0,0364	0,0053	1,38	0,0510	0,0078	1,39	0,0510	0,0123	2,06	0,0583	0,0099	2,06	0,0583	0,0155
A03-	KN Eisenstadt	Müllendorf	0,82	0,0304	0,0028	0,83	0,0304	0,0045	1,16	0,0426	0,0065	1,16	0,0426	0,0103	1,72	0,0487	0,0082	1,72	0,0487	0,0129
A031	Siegendorf	KN Eisenstadt	0,65	0,0240	0,0022	0,65	0,0240	0,0035	0,91	0,0336	0,0052	0,91	0,0336	0,0081	1,35	0,0384	0,0065	1,36	0,0384	0,0102
A041	KN Wien Prater	Stadionbrücke	0,12	0,0044	0,0004	0,12	0,0044	0,0006	0,17	0,0062	0,0009	0,17	0,0062	0,0015	0,25	0,0071	0,0012	0,25	0,0071	0,0019
A04-	Wien Simmeringer Haide	KN Wien Prater	0,82	0,0304	0,0028	0,83	0,0304	0,0045	1,16	0,0426	0,0065	1,16	0,0426	0,0103	1,72	0,0487	0,0082	1,72	0,0487	0,0129
A04-	KN Schwechat	Wien Simmeringer Haide	0,74	0,0273	0,0025	0,74	0,0273	0,0040	1,04	0,0382	0,0059	1,04	0,0382	0,0092	1,54	0,0437	0,0074	1,55	0,0437	0,0116
A04-	Flughafen Wien Schwechat	KN Schwechat	1,07	0,0394	0,0037	1,07	0,0394	0,0058	1,50	0,0552	0,0085	1,50	0,0552	0,0133	2,23	0,0631	0,0107	2,23	0,0631	0,0168
A04-	Fischamend	Flughafen Wien Schwechat	1,20	0,0442	0,0041	1,20	0,0442	0,0065	1,68	0,0618	0,0095	1,68	0,0618	0,0149	2,49	0,0706	0,0120	2,50	0,0706	0,0188
A04-	Bruck/Leitha West	Fischamend	2,62	0,0968	0,0090	2,63	0,0968	0,0142	3,68	0,1356	0,0208	3,69	0,1356	0,0327	5,47	0,1549	0,0262	5,48	0,1549	0,0412
A04-	Bruck/Leitha Ost	Bruck/Leitha West	0,87	0,0322	0,0030	0,87	0,0322	0,0047	1,22	0,0450	0,0069	1,23	0,0450	0,0118	1,82	0,0515	0,0087	1,82	0,0515	0,0137
A04-	KN Bruckneudorf	Bruck/Leitha Ost	0,54	0,0201	0,0019	0,54	0,0201	0,0029	0,76	0,0281	0,0043	0,76	0,0281	0,0068	1,13	0,0321	0,0054	1,14	0,0321	0,0085
A04-	Parndorf	KN Bruckneudorf	0,35	0,0129	0,0012	0,35	0,0129	0,0019	0,49	0,0181	0,0028	0,49	0,0181	0,0044	0,73	0,0207	0,0035	0,73	0,0207	0,0055
A04-	Neusiedl	Parndorf	0,68	0,0250	0,0023	0,68	0,0250	0,0037	0,95	0,0350	0,0054	0,95	0,0350	0,0084	1,41	0,0400	0,0068	1,41	0,0400	0,0106
A04-	Neusiedl/Gewerbepark	Neusiedl	0,16	0,0058	0,0005	0,16	0,0058	0,0008	0,22	0,0081	0,0012	0,22	0,0081	0,0020	0,33	0,0093	0,0016	0,33	0,0093	0,0025
A04-	Weiden/Gols	Neusiedl/Gewerbepark	1,40	0,0518	0,0048	1,41	0,0518	0,0076	1,97	0,0725	0,0111	1,97	0,0725	0,0175	2,92	0,0828	0,0140	2,93	0,0828	0,0220
A04-	Mönchhof	Weiden/Gols	1,02	0,0378	0,0035	1,03	0,0378	0,0055	1,44	0,0529	0,0081	1,44	0,0529	0,0127	2,13	0,0605	0,0102	2,14	0,0605	0,0161
A04-	Nickelsdorf	Mönchhof	1,60	0,0592	0,0055	1,61	0,0592	0,0087	2,25	0,0829	0,0127	2,26	0,0829	0,0200	3,34	0,0947	0,0160	3,35	0,0947	0,0252
A04-	Staatsgrenze Nickelsdorf	Nickelsdorf	0,28	0,0105	0,0010	0,28	0,0105	0,0015	0,40	0,0147	0,0023	0,40	0,0147	0,0035	0,59	0,0168	0,0028	0,59	0,0168	0,0045
A05-	Wolkersdorf Süd	KN Eibesbrunn	0,55	0,0204	0,0019	0,55	0,0204	0,0030	0,78	0,0286	0,0044	0,78	0,0286	0,0069	1,15	0,0327	0,0055	1,16	0,0327	0,0087
A05-	Ulrichskirchen	Wolkersdorf Süd	0,60	0,0221	0,0021	0,60	0,0221	0,0032	0,84	0,0309	0,0047	0,84	0,0309	0,0074	1,25	0,0353	0,0060	1,25	0,0353	0,0094
A05-	Wolkersdorf Nord	Ulrichskirchen	0,39	0,0144	0,0013	0,39	0,0144	0,0021	0,55	0,0202	0,0031	0,55	0,0202	0,0049	0,81	0,0231	0,0039	0,82	0,0231	0,0061
A05-	Hochleithen	Wolkersdorf Nord	0,70	0,0259	0,0024	0,70	0,0259	0,0038	0,98	0,0362	0,0056	0,99	0,0362	0,0087	1,46	0,0414	0,0070	1,46	0,0414	0,0110
A05-	Gaweinstal Mitte	Hochleithen	1,40	0,0518	0,0048	1,40	0,0518	0,0076	1,97	0,0725	0,0111	1,97	0,0725	0,0175	2,92	0,0828	0,0140	2,93	0,0828	0,0220
A05-	Gaweinstal Nord	Gaweinstal Mitte	0,37	0,0137	0,0013	0,37	0,0137	0,0020	0,52	0,0192	0,0029	0,52	0,0192	0,0046	0,77	0,0219	0,0037	0,78	0,0219	0,0058
A05-	Mistelbach Süd	Gaweinstal Nord	0,64	0,0236	0,0022	0,64	0,0236	0,0035	0,90	0,0331	0,0051	0,90	0,0331	0,0080	1,33	0,0378	0,0064	1,34	0,0378	0,0101
A05-	Mistelbach Ost / Wilfersdorf	Mistelbach Süd	1,07	0,0397	0,0037	1,08	0,0397	0,0058	1,51	0,0555	0,0085	1,51	0,0555	0,0134	2,24	0,0635	0,0107	2,25	0,0635	0,0169
A05-	Poysdorf Süd	Mistelbach Ost / Wilfersdorf	1,09	0,0401	0,0037	1,09	0,0401	0,0059	1,52	0,0561	0,0086	1,53	0,0561	0,0135	2,26	0,0641	0,0108	2,27	0,0641	0,0170
A05-	Großkrut	Poysdorf Süd	1,43	0,0528	0,0049	1,43	0,0528	0,0077	2,01	0,0740	0,0113	2,01	0,0740	0,0178	2,98	0,0845	0,0143	2,99	0,0845	0,0225
A05-	Poysdorf Nord	Großkrut	1,39	0,0514	0,0048	1,39	0,0514	0,0075	1,95	0,0720	0,0110	1,96	0,0720	0,0173	2,90	0,0822	0,0139	2,91	0,0822	0,0219
A05-	Drasenhofen West	Drasenhofen Süd	0,43	0,0158	0,0015	0,43	0,0158	0,0023	0,60	0,0222	0,0034	0,60	0,0222	0,0053	0,89	0,0253	0,0043	0,90	0,0253	0,0067
A05-	Drasenhofen Nord	Drasenhofen West	0,60	0,0223	0,0021	0,61	0,0													

STR-KENNZAHL	MAUTABSCHNITT VON	MAUTABSCHNITT BIS	EURO VI Kat 2						EURO VI Kat 3						EURO VI Kat 4					
			Tag			Nacht			Tag			Nacht			Tag			Nacht		
			Ges	Luft	Lärm	Ges	Luft	Lärm	Ges	Luft	Lärm	Ges	Luft	Lärm	Ges	Luft	Lärm	Ges	Luft	Lärm
A09-	Roßleiten Windischgarsten	St. Pankratz	2,26	0,0836	0,0078	2,27	0,0836	0,0123	3,18	0,1171	0,0179	3,19	0,1171	0,0282	4,72	0,1338	0,0226	4,73	0,1338	0,0356
A09-	Gleinkerau	Roßleiten Windischgarsten	1,06	0,0393	0,0037	1,07	0,0393	0,0058	1,49	0,0550	0,0084	1,50	0,0550	0,0133	2,22	0,0629	0,0106	2,22	0,0629	0,0167
A09-	Spital am Pyhrn	Gleinkerau	0,80	0,0296	0,0028	0,80	0,0296	0,0043	1,13	0,0415	0,0064	1,13	0,0415	0,0100	1,67	0,0474	0,0080	1,68	0,0474	0,0126
A09-	Ardning / Admont	Spital am Pyhrn	4,50	0,0754	0,0070	4,50	0,0754	0,0111	6,30	0,1056	0,0162	6,31	0,1056	0,0254	9,41	0,1267	0,0204	9,40	0,1267	0,0321
A09-	Liezen	Ardning / Admont	0,47	0,0172	0,0016	0,47	0,0172	0,0025	0,65	0,0241	0,0037	0,66	0,0241	0,0058	0,97	0,0275	0,0047	0,97	0,0275	0,0073
A09-	Rottenmann	Liezen	0,97	0,0359	0,0034	0,97	0,0359	0,0053	1,36	0,0503	0,0077	1,37	0,0503	0,0121	2,03	0,0575	0,0097	2,03	0,0575	0,0153
A09-	Trieben	Rottenmann	2,42	0,0895	0,0084	2,43	0,0895	0,0131	3,40	0,1254	0,0192	3,41	0,1254	0,0302	5,05	0,1433	0,0242	5,07	0,1433	0,0381
A09-	Treglwang	Trieben	1,97	0,0728	0,0068	1,98	0,0728	0,0107	2,77	0,1019	0,0156	2,78	0,1019	0,0246	4,11	0,1165	0,0197	4,12	0,1165	0,0310
A09-	Kalwang	Treglwang	2,65	0,0978	0,0091	2,65	0,0978	0,0143	3,72	0,1370	0,0210	3,73	0,1370	0,0330	5,52	0,1565	0,0265	5,54	0,1565	0,0416
A09-	Mautern	Kalwang	1,23	0,0456	0,0043	1,24	0,0456	0,0067	1,73	0,0638	0,0098	1,74	0,0638	0,0154	2,57	0,0729	0,0123	2,58	0,0729	0,0194
A09-	Kammern	Mautern	1,39	0,0512	0,0048	1,39	0,0512	0,0075	1,95	0,0717	0,0110	1,95	0,0717	0,0173	2,89	0,0820	0,0139	2,90	0,0820	0,0218
A09-	Traboch	Kammern	1,45	0,0536	0,0050	1,45	0,0536	0,0079	2,04	0,0750	0,0115	2,04	0,0750	0,0181	3,02	0,0857	0,0145	3,03	0,0857	0,0228
A09-	Terminal St. Michael	Traboch	0,28	0,0105	0,0010	0,29	0,0105	0,0015	0,40	0,0147	0,0023	0,40	0,0147	0,0035	0,59	0,0172	0,0028	0,60	0,0168	0,0045
A09-	KN St. Michael	Terminal St. Michael	0,53	0,0197	0,0018	0,54	0,0197	0,0029	0,75	0,0276	0,0042	0,75	0,0276	0,0067	1,11	0,0316	0,0053	1,12	0,0316	0,0084
A09-	Übelbach	KN St. Michael	10,96	0,1837	0,0171	10,97	0,1837	0,0269	15,35	0,2572	0,0394	15,38	0,2572	0,0620	22,93	0,2939	0,0497	22,96	0,2939	0,0781
A09-	KN Peggau Deutschfeistritz	Übelbach	1,65	0,0608	0,0057	1,65	0,0608	0,0089	2,31	0,0851	0,0130	2,32	0,0851	0,0200	3,43	0,0922	0,0164	3,44	0,0922	0,0258
A09-	Gratkorn Nord	KN Peggau Deutschfeistritz	0,78	0,0288	0,0027	0,78	0,0288	0,0042	1,09	0,0403	0,0062	1,10	0,0403	0,0097	1,62	0,0461	0,0078	1,63	0,0461	0,0122
A09-	Gratkorn Süd	Gratkorn Nord	0,86	0,0316	0,0030	0,86	0,0316	0,0046	1,20	0,0443	0,0068	1,21	0,0443	0,0107	1,78	0,0506	0,0086	1,79	0,0506	0,0134
A09-	Graz Nord	Gratkorn Süd	0,19	0,0070	0,0007	0,19	0,0070	0,0010	0,27	0,0098	0,0015	0,27	0,0098	0,0024	0,40	0,0119	0,0019	0,40	0,0119	0,0030
A09-	Graz Webling	Graz Nord	2,17	0,0801	0,0075	2,17	0,0801	0,0118	3,04	0,1122	0,0172	3,05	0,1122	0,0270	4,52	0,1282	0,0217	4,54	0,1282	0,0341
A09-	Seiersberg	Graz Webling	0,58	0,0213	0,0020	0,58	0,0213	0,0031	0,81	0,0298	0,0046	0,81	0,0298	0,0072	1,20	0,0341	0,0058	1,21	0,0341	0,0091
A09-	KN Graz West	Seiersberg	0,28	0,0104	0,0010	0,28	0,0104	0,0015	0,40	0,0146	0,0022	0,40	0,0146	0,0035	0,59	0,0167	0,0028	0,59	0,0167	0,0044
A09-	Schwarzlsee	KN Graz West	0,28	0,0103	0,0010	0,28	0,0103	0,0015	0,39	0,0144	0,0022	0,39	0,0144	0,0035	0,58	0,0164	0,0028	0,58	0,0164	0,0044
A09-	Schachenwald / IBC Businesscenter	Schwarzlsee	0,31	0,0115	0,0011	0,31	0,0115	0,0017	0,44	0,0161	0,0025	0,44	0,0161	0,0039	0,65	0,0184	0,0031	0,65	0,0184	0,0049
A09-	Kalsdorf	Schachenwald / IBC Businesscenter	0,32	0,0117	0,0011	0,32	0,0117	0,0017	0,44	0,0164	0,0025	0,45	0,0164	0,0039	0,66	0,0187	0,0032	0,66	0,0187	0,0050
A09-	Werndorf Terminal	Kalsdorf	0,79	0,0293	0,0027	0,79	0,0293	0,0043	1,11	0,0410	0,0063	1,12	0,0410	0,0099	1,65	0,0468	0,0079	1,66	0,0468	0,0124
A09-	Wildon	Werndorf Terminal	0,89	0,0327	0,0031	0,89	0,0327	0,0048	1,24	0,0458	0,0070	1,25	0,0458	0,0110	1,85	0,0523	0,0088	1,85	0,0523	0,0139
A09-	Hengsberg	Wildon	0,43	0,0160	0,0015	0,43	0,0160	0,0023	0,61	0,0223	0,0034	0,61	0,0223	0,0054	0,90	0,0255	0,0043	0,90	0,0255	0,0068
A09-	Lebring	Hengsberg	0,77	0,0283	0,0026	0,77	0,0283	0,0041	1,07	0,0396	0,0061	1,08	0,0396	0,0095	1,60	0,0452	0,0077	1,60	0,0452	0,0120
A09-	Leibnitz	Lebring	1,33	0,0489	0,0046	1,33	0,0489	0,0072	1,86	0,0685	0,0105	1,87	0,0685	0,0165	2,76	0,0783	0,0132	2,77	0,0783	0,0208
A09-	Vogau Straß	Leibnitz	1,62	0,0599	0,0056	1,62	0,0599	0,0088	2,27	0,0838	0,0128	2,28	0,0838	0,0202	3,38	0,0958	0,0162	3,39	0,0958	0,0255
A09-	Gersdorf	Vogau Straß	0,79	0,0290	0,0027	0,79	0,0290	0,0043	1,10	0,0406	0,0062	1,11	0,0406	0,0098	1,64	0,0465	0,0079	1,64	0,0465	0,0123
A09-	Spiefeld	Gersdorf	0,41	0,0153	0,0014	0,42	0,0153	0,0022	0,58	0,0214	0,0033	0,58	0,0214	0,0052	0,86	0,0245	0,0041	0,87	0,0245	0,0065
A09-	Staatsgrenze Spiefeld	Spiefeld	0,38	0,0140	0,0013	0,38	0,0140	0,0020	0,53	0,0195	0,0030	0,53	0,0195	0,0047	0,79	0,0253	0,0038	0,79	0,0253	0,0059
A10-	Salzburg Süd / Anif	KN Salzburg	1,53	0,0564	0,0053	1,53	0,0564	0,0083	2,14	0,0790	0,0121	2,15	0,0790	0,0190	3,19	0,0903	0,0153	3,19	0,0903	0,0240
A10-	Puch Urstein	Salzburg Süd / Anif	0,52	0,0191	0,0018	0,52	0,0191	0,0028	0,73	0,0268	0,0041	0,73	0,0268	0,0065	1,08	0,0306	0,0052	1,08	0,0306	0,0081
A10-	Hallein	Puch Urstein	1,07	0,0395	0,0037	1,07	0,0395	0,0058	1,50	0,0553	0,0085	1,51	0,0553	0,0133	2,23	0,0633	0,0107	2,24	0,0633	0,0168
A10-	Kuchl	Hallein	1,19	0,0439	0,0041	1,19	0,0439	0,0064	1,67	0,0615	0,0094	1,67	0,0615	0,0148	2,48	0,0702	0,0119	2,48	0,0702	0,0187
A10-	Golling / Abtenau	Kuchl	1,20	0,0441	0,0041	1,20	0,0441	0,0065	1,68	0,0618	0,0095	1,68	0,0618	0,0149	2,49	0,0706	0,0119	2,50	0,0706	0,0188
A10-	Paß Lueg	Golling / Abtenau	1,25	0,0461	0,0043	1,25	0,0461	0,0068	1,75	0,0645	0,0099	1,76	0,0645	0,0155	2,60	0,0737	0,0125	2,61	0,0737	0,0196
A10-	Werfen	Paß Lueg	1,78	0,0656	0,0061	1,78	0,0656	0,0096	2,49	0,0918	0,0141	2,50	0,0918	0,0221	3,70	0,1050	0,0178	3,71	0,1050	0,0279
A10-	Pfarrwerfen / Werfen	Werfen	0,23	0,0086	0,0008	0,23	0,0086	0,0013	0,32	0,0120	0,0018	0,33	0,0120	0,0029	0,48	0,0137	0,0023	0,48	0,0137	0,0036
A10-	KN Pongau	Pfarrwerfen / Werfen	0,50	0,0186	0,0017	0,50	0,0186	0,0027	0,71	0,0260	0,0040	0,71	0,0260	0,0063	1,05	0,0297	0,0050	1,05	0,0297	0,0079
A101	Bischofshofen	KN Pongau	0,75	0,0276	0,0028	0,75	0,0276	0,0040	1,05	0,0386	0,0059	1,05	0,0386	0,0093	1,56	0,0442	0,0075	1,56	0,0442	0,0117
A10-	Lammertal Hüttal	KN Pongau	2,04	0,0755	0,0070	2,05	0,0755	0,0111	2,87	0,1057	0,0162	2,88	0,1057	0,0255	4,26	0,1208	0,0204	4,27	0,1208	0,0321
A10-	F. Verbindung GH Eben	Lammertal Hüttal	0,53	0,0194	0,0018	0,53	0,0194	0,0028	0,74	0,0272	0,0042	0,74	0,0272	0,0066	1,10	0,0311	0,0053	1,10	0,0311	0,0083
A10-	Eben	F. Verbindung GH Eben	0,24	0,0090	0,0008	0,24	0,0090	0,0013	0,34	0,0126	0,0019	0,34	0,0126	0,0030	0,51	0,0144	0,0024	0,51	0,0144	0,0038
A10-	Radstadt Altenmarkt Graz	Eben	0,54	0,0200	0,0019	0,54	0,0200	0,0029	0,76	0,0280	0,0043	0,76	0,0280	0,0067	1,13	0,0320	0,0054	1,13	0,0320	0,0085
A10-	Flachau	Radstadt Altenmarkt Graz	0,76	0,0280	0,0026	0,76	0,0280	0,0041	1,06	0,0391	0,0060	1,07	0,0391	0,0094	1,58	0,0447	0,0076	1,58	0,0447	0,0119
A10-	Flachauwinkel	Flachau	3,01	0,0545	0,0051	3,01	0,0545	0,0080	4,22	0,0763	0,0117	4,22	0,0763	0,0184	6,29	0,0872				

STR-KENNZAHL	MAUTABSCHNITT VON	MAUTABSCHNITT BIS	EURO VI Kat 2									EURO VI Kat 3									EURO VI Kat 4								
			Tarif									Tarif									Tarif								
			Tag			Nacht			Tag			Nacht			Tag			Nacht			Tag			Nacht					
			Ges	Luft	Lärm	Ges	Luft	Lärm	Ges	Luft	Lärm	Ges	Luft	Lärm	Ges	Luft	Lärm	Ges	Luft	Lärm	Ges	Luft	Lärm	Ges	Luft	Lärm			
A12-	Zirl Ost Garmisch Seefeld	Innsbruck Kranebitten	0,99	0,0365	0,0034	0,99	0,0365	0,0054	1,39	0,0511	0,0078	1,39	0,0511	0,0123	2,06	0,0584	0,0099	2,07	0,0584	0,0155									
A12-	Zirl West	Zirl Ost Garmisch Seefeld	0,62	0,0228	0,0021	0,62	0,0228	0,0033	0,87	0,0320	0,0049	0,87	0,0320	0,0077	1,29	0,0365	0,0062	1,29	0,0365	0,0097									
A12-	Petttau	Zirl West	1,11	0,0409	0,0038	1,11	0,0409	0,0060	1,57	0,0573	0,0088	1,56	0,0573	0,0138	2,31	0,0654	0,0111	2,31	0,0654	0,0174									
A12-	Telfs Ost	Petttau	1,12	0,0413	0,0039	1,12	0,0413	0,0061	1,57	0,0579	0,0089	1,58	0,0579	0,0139	2,33	0,0662	0,0112	2,34	0,0662	0,0176									
A12-	Telfs West	Telfs Ost	0,55	0,0202	0,0019	0,55	0,0202	0,0030	0,77	0,0283	0,0043	0,77	0,0283	0,0068	1,14	0,0323	0,0055	1,14	0,0323	0,0086									
A12-	Mötz Reutte	Telfs West	1,77	0,0653	0,0061	1,77	0,0653	0,0096	2,48	0,0914	0,0140	2,49	0,0914	0,0220	3,68	0,1044	0,0177	3,69	0,1044	0,0278									
A12-	Haiming Ötztal	Mötz Reutte	2,06	0,0759	0,0071	2,06	0,0759	0,0111	2,88	0,1063	0,0163	2,89	0,1063	0,0256	4,28	0,1214	0,0205	4,30	0,1214	0,0323									
A12-	Imst	Haiming Ötztal	1,64	0,0604	0,0056	1,64	0,0604	0,0089	2,30	0,0846	0,0130	2,30	0,0846	0,0204	3,41	0,0967	0,0164	3,42	0,0967	0,0257									
A12-	Imst Au	Imst	0,48	0,0178	0,0017	0,48	0,0178	0,0026	0,68	0,0249	0,0038	0,68	0,0249	0,0060	1,01	0,0285	0,0048	1,01	0,0285	0,0076									
A12-	Mis	Imst Au	0,39	0,0144	0,0013	0,39	0,0144	0,0021	0,55	0,0201	0,0031	0,55	0,0201	0,0049	0,81	0,0230	0,0039	0,81	0,0230	0,0061									
A12-	Mis Schönwies	Mis	0,96	0,0354	0,0033	0,96	0,0354	0,0052	1,35	0,0496	0,0076	1,35	0,0496	0,0119	2,00	0,0566	0,0096	2,00	0,0566	0,0151									
A12-	KN Oberinntal	Mis Schönwies	0,85	0,0314	0,0029	0,85	0,0314	0,0046	1,19	0,0439	0,0067	1,20	0,0439	0,0106	1,77	0,0502	0,0085	1,77	0,0502	0,0133									
A12-	Zams	KN Oberinntal	0,22	0,0083	0,0008	0,22	0,0083	0,0012	0,31	0,0116	0,0018	0,31	0,0116	0,0028	0,47	0,0132	0,0022	0,47	0,0132	0,0035									
A122	Fließ	KN Oberinntal	1,59	0,0587	0,0055	1,59	0,0587	0,0086	2,23	0,0821	0,0126	2,24	0,0821	0,0198	3,31	0,0938	0,0159	3,32	0,0938	0,0249									
A13-	A13 Innsbruck Süd	A12 Innsbruck Ost	2,36	0,0000	0,0000	2,36	0,0000	0,0000	3,30	0,0000	0,0000	3,30	0,0000	0,0000	4,94	0,0000	0,0000	9,09	0,0000	0,0000									
A13-	Zenzenhof	A13 Innsbruck Süd	0,94	0,0000	0,0000	0,94	0,0000	0,0000	1,32	0,0000	0,0000	1,32	0,0000	0,0000	1,97	0,0000	0,0000	3,94	0,0000	0,0000									
A13-	Igls Patsch	Zenzenhof	1,74	0,0000	0,0000	1,74	0,0000	0,0000	2,43	0,0000	0,0000	2,43	0,0000	0,0000	3,65	0,0000	0,0000	7,30	0,0000	0,0000									
A13-	Schönberg Stubaital	Igls Patsch	1,88	0,0000	0,0000	1,88	0,0000	0,0000	2,63	0,0000	0,0000	2,63	0,0000	0,0000	3,95	0,0000	0,0000	7,90	0,0000	0,0000									
A13-	Matrei Steinach	Schönberg Stubaital	5,93	0,0000	0,0000	5,93	0,0000	0,0000	8,30	0,0000	0,0000	8,30	0,0000	0,0000	12,46	0,0000	0,0000	24,92	0,0000	0,0000									
A13-	Nösslach	Matrei Steinach	4,77	0,0000	0,0000	4,77	0,0000	0,0000	6,68	0,0000	0,0000	6,68	0,0000	0,0000	10,02	0,0000	0,0000	20,04	0,0000	0,0000									
A13-	Brenner-Nord	Nösslach	4,28	0,0000	0,0000	4,28	0,0000	0,0000	5,99	0,0000	0,0000	5,99	0,0000	0,0000	8,99	0,0000	0,0000	17,98	0,0000	0,0000									
A13-	Staatsgrenze Brennerpass	Brenner-Nord	0,85	0,0000	0,0000	0,85	0,0000	0,0000	1,19	0,0000	0,0000	1,19	0,0000	0,0000	1,78	0,0000	0,0000	3,56	0,0000	0,0000									
A131	A13 Innsbruck Süd	A12 Innsbruck West	1,50	0,0078	0,0007	1,50	0,0078	0,0011	2,10	0,0109	0,0017	2,10	0,0109	0,0026	3,14	0,0125	0,0021	5,84	0,0125	0,0033									
A14-	Hörbranz Lochau	Staatsgrenze Hörbranz	0,26	0,0095	0,0009	0,26	0,0095	0,0014	0,36	0,0132	0,0020	0,36	0,0132	0,0032	0,53	0,0151	0,0026	0,54	0,0151	0,0040									
A14-	KN Bregenz	Hörbranz Lochau	1,57	0,0581	0,0054	1,58	0,0581	0,0085	2,21	0,0814	0,0125	2,22	0,0814	0,0196	3,28	0,0930	0,0157	3,29	0,0930	0,0247									
A14-	Lauterach Wolfurt	KN Bregenz	0,08	0,0029	0,0003	0,08	0,0029	0,0004	0,11	0,0041	0,0006	0,11	0,0041	0,0010	0,16	0,0047	0,0008	0,17	0,0047	0,0012									
A14-	Wolfurt Lauterach	Lauterach Wolfurt	0,70	0,0259	0,0024	0,70	0,0259	0,0038	0,98	0,0362	0,0056	0,99	0,0362	0,0087	1,46	0,0414	0,0070	1,46	0,0414	0,0110									
A14-	Dornbirn Nord Bregenzerwald	Wolfurt Lauterach	0,27	0,0100	0,0009	0,27	0,0100	0,0015	0,38	0,0140	0,0021	0,38	0,0140	0,0034	0,56	0,0160	0,0027	0,57	0,0160	0,0043									
A14-	Dornbirn Süd Lustenau	Dornbirn Nord Bregenzerwald	0,76	0,0280	0,0026	0,76	0,0280	0,0041	1,06	0,0391	0,0060	1,07	0,0391	0,0094	1,58	0,0447	0,0076	1,58	0,0447	0,0119									
A14-	Rheintal Mitte	Dornbirn Süd Lustenau	0,38	0,0140	0,0013	0,38	0,0140	0,0020	0,53	0,0196	0,0030	0,53	0,0196	0,0047	0,79	0,0224	0,0038	0,79	0,0224	0,0059									
A14-	Hohenems	Rheintal Mitte	0,69	0,0254	0,0024	0,69	0,0254	0,0037	0,96	0,0355	0,0054	0,97	0,0355	0,0086	1,43	0,0406	0,0069	1,44	0,0406	0,0108									
A14-	Altach Götzis	Hohenems	0,69	0,0256	0,0024	0,70	0,0256	0,0038	0,97	0,0359	0,0055	0,98	0,0359	0,0087	1,45	0,0410	0,0069	1,45	0,0410	0,0109									
A14-	Götzis	Altach Götzis	0,53	0,0196	0,0018	0,53	0,0196	0,0029	0,74	0,0274	0,0042	0,75	0,0274	0,0066	1,10	0,0313	0,0053	1,11	0,0313	0,0083									
A14-	Klaus Koblach	Götzis	0,46	0,0170	0,0016	0,46	0,0170	0,0025	0,65	0,0238	0,0036	0,65	0,0238	0,0057	0,96	0,0272	0,0046	0,96	0,0272	0,0072									
A14-	Rankweil	Klaus Koblach	0,81	0,0298	0,0028	0,81	0,0298	0,0044	1,13	0,0418	0,0064	1,14	0,0418	0,0101	1,68	0,0477	0,0081	1,69	0,0477	0,0127									
A14-	Feldkirch Frastanz	Rankweil	1,15	0,0425	0,0040	1,15	0,0425	0,0062	1,62	0,0595	0,0091	1,62	0,0595	0,0143	2,40	0,0680	0,0115	2,41	0,0680	0,0181									
A14-	Nenzing Bludesch	Feldkirch Frastanz	1,82	0,0672	0,0063	1,82	0,0672	0,0099	2,55	0,0941	0,0144	2,56	0,0941	0,0227	3,79	0,1076	0,0182	3,80	0,1076	0,0286									
A14-	Bludenz Nüziders	Nenzing Bludesch	1,35	0,0499	0,0047	1,35	0,0499	0,0073	1,90	0,0699	0,0107	1,90	0,0699	0,0168	2,82	0,0798	0,0135	2,82	0,0798	0,0212									
A14-	Brandnertal	Bludenz Nüziders	0,19	0,0069	0,0006	0,19	0,0069	0,0010	0,26	0,0097	0,0015	0,26	0,0097	0,0023	0,39	0,0111	0,0019	0,39	0,0111	0,0030									
A14-	Bludenz Bürs	Brandnertal	0,31	0,0116	0,0011	0,31	0,0116	0,0017	0,44	0,0162	0,0025	0,44	0,0162	0,0039	0,65	0,0185	0,0031	0,66	0,0185	0,0049									
A14-	Bludenz Montafon	Bludenz Bürs	0,44	0,0164	0,0015	0,45	0,0164	0,0024	0,62	0,0230	0,0035	0,63	0,0230	0,0055	0,93	0,0263	0,0044	0,93	0,0263	0,0070									
A141	Bregenz Citytunnel	KN Bregenz	0,41	0,0150	0,0014	0,41	0,0150	0,0022	0,57	0,0211	0,0032	0,57	0,0211	0,0051	0,85	0,0241	0,0041	0,85	0,0241	0,0064									
A21-	Hochstraß	KN Steinhäusl	0,67	0,0248	0,0023	0,67	0,0248	0,0036	0,94	0,0347	0,0053	0,95	0,0347	0,0084	1,40	0,0397	0,0067	1,40	0,0397	0,0106									
A21-	Alland	Hochstraß	2,35	0,0867	0,0081	2,35	0,0867	0,0127	3,29	0,1214	0,0186	3,31	0,1214	0,0292	4,89	0,1387	0,0235	4,91	0,1387	0,0369									
A21-	Mayerling	Alland	0,48	0,0176	0,0016	0,48	0,0176	0,0026	0,67	0,0246	0,0038	0,67	0,0246	0,0059	0,99	0,0282	0,0048	1,00	0,0282	0,0075									
A21-	Heiligenkreuz	Mayerling	1,10	0,0408	0,0038	1,11	0,0408	0,0060	1,55	0,0571	0,0088	1,55	0,0571	0,0138	2,30	0,0652	0,0110	2,31	0,0652	0,0173									
A21-	Hinterbrühl	Heiligenkreuz	0,62	0,0227	0,0021	0,62	0,0227	0,0033	0,86	0,0318	0,0049	0,87	0,0318	0,0077	1,28	0,0364	0,0062	1,29	0,0364	0,0097									
A21-	Gießhübl	Hinterbrühl	1,15	0,0426	0,0040	1,16	0,0426	0,0063	1,62	0,0597	0,0092	1,63	0,0597	0,0144	2,41	0,0682	0,0115	2,41	0,0682	0,0181									
A21-	Brunn/Gebirge	Gießhübl	0,97	0,0357	0,0033	0,97	0,0357	0,0052	1,36	0,0499	0,0077	1,36	0,0499	0,0120	2,01	0,0571	0,0097	2,02	0,0571	0,0152									
A21-	KN Vösendorf	Brunn/Gebirge	0,43	0,0159	0,0015	0,43	0,0159	0,0023	0,60	0,0222	0,0034	0,61	0,0222	0,0054	0,90	0,0254	0,0043	0,90	0,0254	0,0068									
A22-	Kaisermühlen	KN Wien Kaisermühlen	0,34	0,0125	0,0012	0,34	0,0125	0,0018	0,48	0,0176	0,0027	0,48	0,0176	0,0042	0,71	0,0201	0,0034	0,71	0,0201	0,0053									
A22-	Reichsbrücke	Kaisermühlen	0,28	0,0104	0,0010	0,28	0,0104	0,0015	0,40	0,0146	0,0022	0,40	0,0146	0,0035	0,59	0,0166	0,0028	0											

STR-KENNZAHL	MAUTABSCHNITT VON	MAUTABSCHNITT BIS	EURO VI Kat 2						EURO VI Kat 3						EURO VI Kat 4					
			Tarif			Tarif			Tarif			Tarif			Tarif					
			Tag		Nacht	Tag		Nacht	Tag		Nacht	Tag		Nacht	Tag		Nacht			
			Ges	Luft	Lärm	Ges	Luft	Lärm	Ges	Luft	Lärm	Ges	Luft	Lärm	Ges	Luft	Lärm			
A25-	ÖBB Terminal Wels	Marchtrenk Wels Ost	0,17	0,0063	0,0006	0,17	0,0063	0,0009	0,24	0,0089	0,0014	0,24	0,0089	0,0021	0,36	0,0101	0,0017	0,36	0,0101	0,0027
A25-	Wels Nord	ÖBB Terminal Wels	0,82	0,0304	0,0028	0,82	0,0304	0,0045	1,15	0,0425	0,0065	1,16	0,0425	0,0102	1,71	0,0486	0,0082	1,72	0,0486	0,0129
A25-	KN Wels	Wels Nord	0,59	0,0216	0,0020	0,59	0,0216	0,0032	0,82	0,0303	0,0046	0,82	0,0303	0,0073	1,22	0,0346	0,0059	1,22	0,0346	0,0092
S01-	Vorarlberger Allee	KN Vösendorf	0,43	0,0160	0,0015	0,43	0,0160	0,0024	0,61	0,0224	0,0034	0,61	0,0224	0,0054	0,90	0,0256	0,0043	0,91	0,0256	0,0068
S01-	Laxenburger Str.	Vorarlberger Allee	0,23	0,0084	0,0008	0,23	0,0084	0,0012	0,32	0,0118	0,0018	0,32	0,0118	0,0028	0,48	0,0135	0,0023	0,48	0,0135	0,0036
S01-	Güterzentrum Wien Süd	Laxenburger Str.	0,28	0,0104	0,0010	0,28	0,0104	0,0015	0,40	0,0146	0,0022	0,40	0,0146	0,0035	0,59	0,0167	0,0028	0,59	0,0167	0,0044
S01-	Rothneusiedl	Güterzentrum Wien Süd	0,18	0,0068	0,0006	0,18	0,0068	0,0010	0,26	0,0095	0,0015	0,26	0,0095	0,0023	0,38	0,0108	0,0018	0,38	0,0108	0,0029
S01-	KN Rustenfeld	Rothneusiedl	0,43	0,0159	0,0015	0,43	0,0159	0,0023	0,60	0,0222	0,0034	0,60	0,0222	0,0054	0,90	0,0254	0,0043	0,90	0,0254	0,0067
S01-	Rannersdorf	KN Rustenfeld	0,60	0,0223	0,0021	0,60	0,0223	0,0033	0,85	0,0312	0,0048	0,85	0,0312	0,0075	1,26	0,0356	0,0060	1,26	0,0356	0,0095
S011	Leopoldsdorf (B16)	KN Rustenfeld	0,27	0,0099	0,0009	0,27	0,0099	0,0014	0,37	0,0138	0,0021	0,38	0,0138	0,0033	0,56	0,0158	0,0027	0,56	0,0158	0,0042
S01-	Schwechat Süd	Rannersdorf	0,47	0,0174	0,0016	0,47	0,0174	0,0026	0,66	0,0243	0,0037	0,66	0,0243	0,0059	0,98	0,0278	0,0047	0,98	0,0278	0,0074
S01-	Schwechat Ost	Schwechat Süd	0,27	0,0100	0,0009	0,27	0,0100	0,0015	0,38	0,0139	0,0021	0,38	0,0139	0,0034	0,56	0,0159	0,0027	0,56	0,0159	0,0042
S01-	Mannswörth	Schwechat Ost	0,29	0,0105	0,0010	0,29	0,0105	0,0015	0,40	0,0148	0,0023	0,40	0,0148	0,0036	0,60	0,0169	0,0029	0,60	0,0169	0,0045
S01-	KN Schwechat	Mannswörth	0,11	0,0040	0,0004	0,11	0,0040	0,0006	0,15	0,0055	0,0008	0,15	0,0055	0,0013	0,22	0,0063	0,0011	0,22	0,0063	0,0017
S01-	Seyring	Angerner Straße	1,00	0,0370	0,0034	1,00	0,0370	0,0054	1,00	0,0517	0,0079	1,41	0,0517	0,0125	2,09	0,0591	0,0100	2,09	0,0591	0,0157
S01-	KN Eibesbrunn	Seyring	0,84	0,0309	0,0029	0,84	0,0309	0,0045	1,17	0,0433	0,0066	1,18	0,0433	0,0104	1,75	0,0495	0,0084	1,75	0,0495	0,0131
S01-	Hagenbrunn	KN Eibesbrunn	0,66	0,0243	0,0023	0,66	0,0243	0,0036	0,92	0,0341	0,0052	0,93	0,0341	0,0082	1,37	0,0389	0,0066	1,38	0,0389	0,0104
S01-	Korneuburg Nord	Hagenbrunn	1,41	0,0521	0,0049	1,41	0,0521	0,0076	1,98	0,0729	0,0112	1,98	0,0729	0,0176	2,94	0,0833	0,0141	2,95	0,0833	0,0221
S01-	Korneuburg West	Korneuburg Nord	0,57	0,0211	0,0020	0,57	0,0211	0,0031	0,80	0,0296	0,0045	0,81	0,0296	0,0071	1,19	0,0338	0,0057	1,20	0,0338	0,0090
S01-	KN Korneuburg	Korneuburg West	0,18	0,0067	0,0006	0,18	0,0067	0,0010	0,26	0,0094	0,0014	0,26	0,0094	0,0023	0,38	0,0108	0,0018	0,38	0,0108	0,0029
S02-	Gewerbepark Stadlau	Hirschstetten	0,20	0,0072	0,0007	0,20	0,0072	0,0011	0,28	0,0101	0,0016	0,28	0,0101	0,0024	0,41	0,0116	0,0020	0,41	0,0116	0,0031
S02-	Breitenleer Straße	Gewerbepark Stadlau	0,11	0,0040	0,0004	0,11	0,0040	0,0006	0,15	0,0056	0,0009	0,15	0,0056	0,0014	0,23	0,0064	0,0011	0,23	0,0064	0,0017
S02-	Rautenweg	Breitenleer Straße	0,18	0,0067	0,0006	0,18	0,0067	0,0010	0,25	0,0093	0,0014	0,25	0,0093	0,0022	0,38	0,0107	0,0018	0,38	0,0107	0,0028
S02-	Hermann Gebauer Straße	Rautenweg	0,20	0,0073	0,0007	0,20	0,0073	0,0011	0,28	0,0102	0,0016	0,28	0,0102	0,0025	0,41	0,0117	0,0020	0,41	0,0117	0,0031
S02-	Angerner Straße	Hermann Gebauer Straße	0,72	0,0265	0,0025	0,72	0,0265	0,0039	1,01	0,0371	0,0057	1,01	0,0371	0,0089	1,50	0,0424	0,0072	1,50	0,0424	0,0113
S03-	Stockerau Nord	KN Stockerau/West	0,20	0,0075	0,0007	0,20	0,0075	0,0011	0,28	0,0105	0,0016	0,29	0,0105	0,0025	0,42	0,0120	0,0020	0,42	0,0120	0,0032
S03-	Sierndorf	Stockerau Nord	1,09	0,0402	0,0038	1,09	0,0402	0,0059	1,53	0,0563	0,0086	1,53	0,0563	0,0136	2,27	0,0644	0,0109	2,28	0,0644	0,0171
S03-	Obermallebarn	Sierndorf	0,73	0,0270	0,0025	0,73	0,0270	0,0040	1,03	0,0378	0,0058	1,03	0,0378	0,0091	1,52	0,0432	0,0073	1,53	0,0432	0,0115
S03-	Göllersdorf	Obermallebarn	0,97	0,0357	0,0033	0,97	0,0357	0,0052	1,36	0,0499	0,0077	1,36	0,0499	0,0120	2,01	0,0571	0,0097	2,02	0,0571	0,0152
S03-	Großstelzendorf	Göllersdorf	0,39	0,0143	0,0013	0,39	0,0143	0,0021	0,54	0,0200	0,0031	0,54	0,0200	0,0048	0,81	0,0229	0,0039	0,81	0,0229	0,0061
S03-	Hollabrunn Süd	Großstelzendorf	0,93	0,0344	0,0032	0,93	0,0344	0,0050	1,31	0,0481	0,0074	1,31	0,0481	0,0116	1,94	0,0550	0,0093	1,94	0,0550	0,0146
S03-	Hollabrunn Mitte	Hollabrunn Süd	0,27	0,0098	0,0009	0,27	0,0098	0,0014	0,37	0,0138	0,0021	0,37	0,0138	0,0033	0,56	0,0157	0,0027	0,56	0,0157	0,0042
S03-	Hollabrunn Nord	Hollabrunn Mitte	0,60	0,0223	0,0021	0,60	0,0223	0,0033	0,85	0,0312	0,0048	0,85	0,0312	0,0075	1,26	0,0356	0,0060	1,26	0,0356	0,0095
S03-	Wullersdorf	Hollabrunn Nord	1,16	0,0427	0,0040	1,16	0,0427	0,0063	1,62	0,0598	0,0092	1,63	0,0598	0,0144	2,41	0,0684	0,0116	2,42	0,0684	0,0182
S03-	Guntersdorf	Wullersdorf	0,80	0,0296	0,0028	0,80	0,0296	0,0043	1,12	0,0414	0,0063	1,13	0,0414	0,0100	1,67	0,0473	0,0080	1,67	0,0473	0,0126
S04-	Sigleß	KN Mattersburg	0,48	0,0178	0,0017	0,48	0,0178	0,0026	0,67	0,0249	0,0038	0,68	0,0249	0,0060	1,00	0,0284	0,0048	1,01	0,0284	0,0076
S04-	Bad Sauerbrunn	Sigleß	1,12	0,0415	0,0039	1,13	0,0415	0,0061	1,58	0,0581	0,0089	1,58	0,0581	0,0140	2,34	0,0664	0,0112	2,35	0,0664	0,0177
S04-	Neudörfel	Bad Sauerbrunn	0,47	0,0174	0,0016	0,47	0,0174	0,0026	0,66	0,0244	0,0037	0,66	0,0244	0,0059	0,98	0,0279	0,0047	0,99	0,0279	0,0074
S04-	Wr. Neustadt Ost	Neudörfel	0,49	0,0183	0,0017	0,50	0,0183	0,0027	0,69	0,0256	0,0039	0,70	0,0256	0,0062	1,03	0,0292	0,0049	1,03	0,0292	0,0078
S04-	Katzelsdorf	Wr. Neustadt Ost	0,23	0,0086	0,0008	0,23	0,0086	0,0013	0,32	0,0120	0,0018	0,33	0,0120	0,0029	0,48	0,0137	0,0023	0,48	0,0137	0,0036
S04-	Lanzkirchen	Katzelsdorf	0,19	0,0072	0,0007	0,19	0,0072	0,0010	0,27	0,0100	0,0015	0,27	0,0100	0,0024	0,40	0,0114	0,0019	0,40	0,0114	0,0030
S04-	Wr. Neustadt Süd	Lanzkirchen	0,17	0,0063	0,0006	0,17	0,0063	0,0009	0,24	0,0089	0,0014	0,24	0,0089	0,0021	0,36	0,0102	0,0017	0,36	0,0102	0,0027
S04-	KN Wr. Neustadt	Wr. Neustadt Süd	0,28	0,0105	0,0010	0,28	0,0105	0,0015	0,40	0,0147	0,0023	0,40	0,0147	0,0035	0,59	0,0168	0,0028	0,59	0,0168	0,0045
S05-	Tulln	KN Stockerau/West	1,96	0,0725	0,0068	1,97	0,0725	0,0106	2,75	0,1014	0,0156	2,76	0,1014	0,0244	4,09	0,1159	0,0196	4,10	0,1159	0,0308
S05-	Königsbrunn / Wagram	Tulln	2,44	0,0900	0,0084	2,44	0,0900	0,0132	3,42	0,1260	0,0193	3,43	0,1260	0,0304	5,08	0,1440	0,0244	5,10	0,1440	0,0383
S05-	Kirchberg/Wagram	Königsbrunn / Wagram	0,66	0,0242	0,0023	0,66	0,0242	0,0035	0,92	0,0339	0,0052	0,92	0,0339	0,0082	1,37	0,0387	0,0065	1,37	0,0387	0,0103
S05-	Fels / Wagram	Kirchberg/Wagram	0,49	0,0181	0,0017	0,49	0,0181	0,0027	0,69	0,0254	0,0039	0,69	0,0254	0,0061	1,02	0,0290	0,0049	1,03	0,0290	0,0077
S05-	Grafenwörth	Fels / Wagram	1,13	0,0417	0,0039	1,13	0,0417	0,0061	1,59	0,0584	0,0090	1,59	0,0584	0,0141	2,35	0,0667	0,0113	2,36	0,0667	0,0177
S05-	Jettsdorf	Grafenwörth	0,51	0,0187	0,0017	0,51	0,0187	0,0027	0,71	0,0261	0,0040	0,71	0,0261	0,0063	1,05	0,0298	0,0050	1,06	0,0298	0,0079
S06-	Neunkirchen	KN Seebenstein	0,77	0,0285	0,0027	0,77	0,0285													

STR-KENNZAHL	MAUTABSCHNITT VON	MAUTABSCHNITT BIS	EURO VI Kat 2						EURO VI Kat 3						EURO VI Kat 4					
			Tag			Nacht			Tag			Nacht			Tag			Nacht		
			Ges	Luft	Lärm	Ges	Luft	Lärm	Ges	Luft	Lärm	Ges	Luft	Lärm	Ges	Luft	Lärm	Ges	Luft	Lärm
S16-	St. Anton/Arberg	Pettneu	0,34	0,0124	0,0012	0,34	0,0124	0,0018	0,47	0,0173	0,0027	0,47	0,0173	0,0042	0,70	0,0198	0,0033	0,70	0,0198	0,0053
S16-	Langen/Arberg	St. Anton/Arberg	8,46	0,1204	0,0112	8,46	0,1204	0,0177	11,85	0,1686	0,0258	11,86	0,1686	0,0406	17,71	0,1926	0,0326	17,73	0,1926	0,0512
S16-	Wald/Arberg	Langen/Arberg	1,07	0,0394	0,0037	1,07	0,0394	0,0058	1,50	0,0552	0,0085	1,50	0,0552	0,0133	2,23	0,0631	0,0107	2,23	0,0631	0,0168
S16-	Dalaas	Wald/Arberg	1,22	0,0449	0,0042	1,22	0,0449	0,0066	1,71	0,0629	0,0096	1,71	0,0629	0,0152	2,54	0,0719	0,0122	2,54	0,0719	0,0191
S16-	Braz Ost	Dalaas	0,69	0,0255	0,0024	0,69	0,0255	0,0037	0,97	0,0356	0,0055	0,97	0,0356	0,0086	1,44	0,0407	0,0069	1,44	0,0407	0,0108
S16-	Braz West	Braz Ost	0,54	0,0199	0,0019	0,54	0,0199	0,0029	0,75	0,0248	0,0043	0,76	0,0248	0,0067	1,12	0,0318	0,0054	1,12	0,0318	0,0085
S16-	Bings	Braz West	0,73	0,0269	0,0025	0,73	0,0269	0,0039	1,02	0,0377	0,0058	1,03	0,0377	0,0091	1,52	0,0431	0,0073	1,52	0,0431	0,0114
S16-	Bludenz Montafon	Bings	0,35	0,0127	0,0012	0,35	0,0127	0,0019	0,48	0,0178	0,0027	0,49	0,0178	0,0043	0,72	0,0204	0,0034	0,72	0,0204	0,0054
S31-	Eisenstadt Süd	Eisenstadt Ost	0,63	0,0231	0,0022	0,63	0,0231	0,0034	0,88	0,0323	0,0050	0,88	0,0323	0,0078	1,30	0,0369	0,0063	1,31	0,0369	0,0098
S31-	Eisenstadt Mitte	Eisenstadt Süd	0,23	0,0086	0,0008	0,23	0,0086	0,0013	0,33	0,0121	0,0019	0,33	0,0121	0,0029	0,49	0,0138	0,0023	0,49	0,0138	0,0037
S31-	KN Eisenstadt	Eisenstadt Mitte	0,39	0,0143	0,0013	0,39	0,0143	0,0021	0,54	0,0200	0,0031	0,54	0,0200	0,0048	0,81	0,0228	0,0039	0,81	0,0228	0,0061
S31-	Wulkaprodersdorf	KN Eisenstadt	0,51	0,0190	0,0018	0,52	0,0190	0,0028	0,72	0,0266	0,0041	0,72	0,0266	0,0064	1,07	0,0304	0,0051	1,07	0,0304	0,0081
S31-	KN Mattersburg	Wulkaprodersdorf	1,46	0,0539	0,0050	1,46	0,0539	0,0079	2,05	0,0755	0,0116	2,06	0,0755	0,0182	3,04	0,0863	0,0146	3,05	0,0863	0,0229
S31-	Forchtenstein	KN Mattersburg	1,06	0,0390	0,0036	1,06	0,0390	0,0057	1,48	0,0546	0,0084	1,49	0,0546	0,0132	2,20	0,0624	0,0106	2,21	0,0624	0,0166
S31-	Siegraben	Forchtenstein	1,48	0,0545	0,0051	1,48	0,0545	0,0080	2,07	0,0763	0,0117	2,08	0,0763	0,0184	3,08	0,0872	0,0148	3,09	0,0872	0,0232
S31-	Weppersdorf/Kobersdorf	Siegraben	1,78	0,0657	0,0061	1,78	0,0657	0,0096	2,50	0,0920	0,0141	2,50	0,0920	0,0222	3,71	0,1051	0,0178	3,72	0,1051	0,0279
S31-	Weppersdorf/Markt St. Martin	Weppersdorf/Kobersdorf	0,37	0,0135	0,0013	0,37	0,0135	0,0020	0,51	0,0189	0,0029	0,51	0,0189	0,0046	0,76	0,0216	0,0037	0,76	0,0216	0,0057
S31-	Neutal	Weppersdorf/Markt St. Martin	0,84	0,0312	0,0029	0,85	0,0312	0,0046	1,18	0,0436	0,0067	1,19	0,0436	0,0105	1,76	0,0499	0,0084	1,76	0,0499	0,0133
S31-	Stoob Süd	Neutal	0,74	0,0272	0,0025	0,74	0,0272	0,0040	1,03	0,0381	0,0058	1,04	0,0381	0,0092	1,54	0,0436	0,0074	1,54	0,0436	0,0116
S31-	Oberpullendorf	Stoob Süd	0,81	0,0297	0,0028	0,81	0,0297	0,0044	1,13	0,0416	0,0064	1,13	0,0416	0,0100	1,68	0,0476	0,0080	1,68	0,0476	0,0126
S33-	St. Pölten Ost	KN St. Pölten	0,44	0,0161	0,0015	0,44	0,0161	0,0024	0,61	0,0226	0,0035	0,62	0,0226	0,0054	0,91	0,0258	0,0044	0,91	0,0258	0,0069
S33-	St. Pölten Nord	St. Pölten Ost	0,77	0,0285	0,0027	0,77	0,0285	0,0042	1,08	0,0399	0,0061	1,09	0,0399	0,0096	1,61	0,0456	0,0077	1,61	0,0456	0,0121
S33-	Herzogenburg Süd	St. Pölten Nord	0,82	0,0302	0,0028	0,82	0,0302	0,0044	1,15	0,0423	0,0065	1,15	0,0423	0,0102	1,70	0,0483	0,0082	1,71	0,0483	0,0128
S33-	Herzogenburg Stadt	Herzogenburg Süd	0,44	0,0161	0,0015	0,44	0,0161	0,0024	0,61	0,0226	0,0035	0,61	0,0226	0,0054	0,91	0,0258	0,0044	0,91	0,0258	0,0069
S33-	Herzogenburg Nord	Herzogenburg Stadt	0,24	0,0089	0,0008	0,24	0,0089	0,0013	0,34	0,0125	0,0019	0,34	0,0125	0,0030	0,50	0,0143	0,0024	0,51	0,0143	0,0038
S33-	Traismauer Süd	Herzogenburg Nord	1,18	0,0435	0,0041	1,18	0,0435	0,0064	1,65	0,0609	0,0093	1,66	0,0609	0,0147	2,46	0,0696	0,0118	2,46	0,0696	0,0185
S33-	Traismauer Nord	Traismauer Süd	0,60	0,0221	0,0021	0,60	0,0221	0,0032	0,84	0,0310	0,0047	0,84	0,0310	0,0075	1,25	0,0354	0,0060	1,25	0,0354	0,0094
S33-	Jettsdorf	Traismauer Nord	1,01	0,0374	0,0035	1,01	0,0374	0,0055	1,42	0,0523	0,0080	1,42	0,0523	0,0126	2,11	0,0598	0,0101	2,11	0,0598	0,0159
S35-	Zlatten	KN Bruck/Mur	0,97	0,0358	0,0033	0,97	0,0358	0,0052	1,36	0,0501	0,0077	1,36	0,0501	0,0121	2,02	0,0573	0,0097	2,03	0,0573	0,0152
S35-	Mxnitz/Mautstatt	Zlatten	1,17	0,0431	0,0040	1,17	0,0431	0,0063	1,64	0,0604	0,0093	1,64	0,0604	0,0145	2,43	0,0690	0,0117	2,44	0,0690	0,0183
S35-	Röthelstein	Mxnitz/Mautstatt	1,08	0,0398	0,0037	1,08	0,0398	0,0058	1,51	0,0558	0,0085	1,52	0,0558	0,0134	2,25	0,0637	0,0108	2,25	0,0637	0,0169
S35-	Laufnitzdorf	Röthelstein	0,52	0,0192	0,0018	0,52	0,0192	0,0028	0,73	0,0269	0,0041	0,73	0,0269	0,0065	1,08	0,0307	0,0052	1,09	0,0307	0,0082
S35-	Rothleiten	Laufnitzdorf	0,59	0,0218	0,0020	0,59	0,0218	0,0032	0,83	0,0305	0,0047	0,83	0,0305	0,0074	1,23	0,0349	0,0059	1,23	0,0349	0,0093
S35-	Frohneiten Nord	Rothleiten	0,37	0,0136	0,0013	0,37	0,0136	0,0020	0,52	0,0190	0,0029	0,52	0,0190	0,0046	0,77	0,0217	0,0037	0,77	0,0217	0,0058
S35-	Frohneiten	Frohneiten Nord	0,17	0,0063	0,0006	0,17	0,0063	0,0009	0,24	0,0088	0,0013	0,24	0,0088	0,0021	0,35	0,0100	0,0017	0,35	0,0100	0,0027
S35-	Badl Peggau	Frohneiten	1,14	0,0422	0,0039	1,14	0,0422	0,0062	1,60	0,0590	0,0090	1,61	0,0590	0,0142	2,38	0,0674	0,0114	2,39	0,0674	0,0179
S35-	Peggau Mitte	Badl Peggau	0,38	0,0141	0,0013	0,38	0,0141	0,0021	0,54	0,0197	0,0030	0,54	0,0197	0,0048	0,80	0,0226	0,0038	0,80	0,0226	0,0060
S35-	KN Peggau Deutschfeistritz	Peggau Mitte	0,80	0,0294	0,0027	0,80	0,0294	0,0043	1,12	0,0411	0,0063	1,12	0,0411	0,0099	1,66	0,0470	0,0079	1,66	0,0470	0,0125
S36-	St. Stefan ob Leoben	KN St. Michael	0,66	0,0242	0,0023	0,66	0,0242	0,0035	0,92	0,0339	0,0052	0,92	0,0339	0,0082	1,37	0,0387	0,0065	1,37	0,0387	0,0103
S36-	Kraubath	St. Stefan ob Leoben	0,70	0,0260	0,0024	0,71	0,0260	0,0038	0,99	0,0364	0,0056	0,99	0,0364	0,0088	1,47	0,0416	0,0070	1,47	0,0416	0,0111
S36-	Feistritz St. Lorenzen	Kraubath	1,24	0,0457	0,0043	1,24	0,0457	0,0067	1,73	0,0639	0,0098	1,74	0,0639	0,0154	2,58	0,0730	0,0124	2,58	0,0730	0,0194
S36-	Knittelfeld Ost	Feistritz St. Lorenzen	1,42	0,0524	0,0049	1,42	0,0524	0,0077	1,99	0,0734	0,0112	2,00	0,0734	0,0177	2,96	0,0838	0,0142	2,97	0,0838	0,0223
S36-	Knittelfeld West	Knittelfeld Ost	0,60	0,0222	0,0021	0,60	0,0222	0,0033	0,84	0,0311	0,0048	0,85	0,0311	0,0075	1,25	0,0356	0,0060	1,26	0,0356	0,0095
S36-	Zeltweg Ost Spielberg	Knittelfeld West	0,19	0,0069	0,0006	0,19	0,0069	0,0010	0,26	0,0097	0,0015	0,26	0,0097	0,0023	0,39	0,0111	0,0019	0,39	0,0111	0,0030
S36-	Zeltweg West	Zeltweg Ost Spielberg	1,22	0,0452	0,0042	1,23	0,0452	0,0066	1,72	0,0632	0,0097	1,72	0,0632	0,0152	2,55	0,0722	0,0122	2,56	0,0722	0,0192
S36-	Judenburg Ost Fohnsdorf	Zeltweg West	0,61	0,0227	0,0021	0,62	0,0227	0,0033	0,86	0,0318	0,0049	0,87	0,0318	0,0077	1,28	0,0363	0,0061	1,28	0,0363	0,0097
S36-	Judenburg West	Judenburg Ost Fohnsdorf	0,95	0,0352	0,0033	0,96	0,0352	0,0052	1,34	0,0493	0,0076	1,34	0,0493	0,0119	1,99	0,0564	0,0095	1,99	0,0564	0,0150
S36-	St. Georgen Ost	As B317 Ost	0,10	0,0037	0,0003	0,10	0,0037	0,0005	0,14	0,0052	0,0008	0,14	0,0052	0,0012	0,21	0,0059	0,0010	0,21	0,0059	0,0016
S36-	St. Georgen West	St. Georgen Ost	0,18	0,0068	0,0006	0,19	0,0068	0,0010	0,26	0,0095	0,0015	0,26	0,0095	0,0023	0,38	0,0109	0,0018	0,39	0,0109	0,0029
S36-	Unzmarkt Ost	St. Georgen West	0,75	0,0276	0,0026	0,75	0,0276	0,0040	1,05	0,0386	0,0059	1,05	0,0386	0,0093	1,56	0,0441	0,0075	1,56	0,0441	0,0117
S36-	Unzmarkt West	Unzmarkt Ost	0,28	0,0104	0,0010	0,28	0,0104	0,0015	0,39	0,0145	0,0022	0,40	0,0145	0,0035	0,59	0,0166	0,0028	0,59	0,0166	0,0044
S36-	As B317 (prov.)	Unzmarkt West	0,23	0,0084	0,0008	0,23	0,0084	0,0012	0,32	0,0118	0,0018	0,32	0,0118	0,0028	0,47	0,0134	0,0023	0,48	0,0134	0,0036
S37-	St. Veit Mitte / Brückl	St. Veit Nord / Kraig	0,58	0,0214	0,0020	0,58	0,0214	0,0031	0,81	0,0299	0,0046	0,81	0,0299	0,0072	1,21	0,0342	0,0058	1,21	0,0342	0,0091
S37-	St. Veit Süd	St. Veit Mitte / Brückl	0,49	0,0182	0,0017	0,49	0,0182	0,0027	0,69	0,0254	0,0039	0,69	0,0254	0,0061						

STR-KENNZAHL	MAUTABSCHNITT VON	MAUTABSCHNITT BIS	E/H2 Kat 2						E/H2 Kat 3						E/H2 Kat 4					
			Tarif						Tarif						Tarif					
			Tag			Nacht			Tag			Nacht			Tag			Nacht		
Ges	Luft	Lärm	Ges	Luft	Lärm	Ges	Luft	Lärm	Ges	Luft	Lärm	Ges	Luft	Lärm	Ges	Luft	Lärm			
A01-	Wien Auhof	Preßbaum	0,70	0,0000	0,0098	0,70	0,0000	0,0153	0,99	0,0000	0,0224	1,00	0,0000	0,0352	1,47	0,0000	0,0283	1,49	0,0000	0,0444
A01-	Preßbaum	KN Steinhäusl	0,39	0,0000	0,0055	0,40	0,0000	0,0087	0,56	0,0000	0,0127	0,56	0,0000	0,0199	0,83	0,0000	0,0160	0,84	0,0000	0,0251
A01-	KN Steinhäusl	Alltengbach	0,23	0,0000	0,0032	0,23	0,0000	0,0051	0,33	0,0000	0,0075	0,33	0,0000	0,0117	0,49	0,0000	0,0094	0,49	0,0000	0,0148
A01-	Alltengbach	St. Christophen	0,28	0,0000	0,0039	0,28	0,0000	0,0061	0,39	0,0000	0,0089	0,40	0,0000	0,0140	0,58	0,0000	0,0112	0,59	0,0000	0,0176
A01-	St. Christophen	Böheimkirchen	0,33	0,0000	0,0046	0,33	0,0000	0,0073	0,47	0,0000	0,0107	0,47	0,0000	0,0167	0,70	0,0000	0,0134	0,71	0,0000	0,0211
A01-	Böheimkirchen	KN St. Pölten	0,32	0,0000	0,0045	0,33	0,0000	0,0071	0,46	0,0000	0,0104	0,46	0,0000	0,0164	0,68	0,0000	0,0131	0,69	0,0000	0,0207
A01-	KN St. Pölten	St. Pölten Süd	0,23	0,0000	0,0032	0,23	0,0000	0,0051	0,33	0,0000	0,0074	0,33	0,0000	0,0116	0,49	0,0000	0,0093	0,49	0,0000	0,0147
A01-	St. Pölten Süd	Loosdorf	0,80	0,0000	0,0111	0,80	0,0000	0,0175	1,13	0,0000	0,0256	1,14	0,0000	0,0403	1,68	0,0000	0,0323	1,70	0,0000	0,0508
A01-	Loosdorf	Melk	0,29	0,0000	0,0041	0,29	0,0000	0,0064	0,41	0,0000	0,0094	0,42	0,0000	0,0148	0,62	0,0000	0,0118	0,62	0,0000	0,0186
A01-	Melk	Pöchlarn	0,52	0,0000	0,0072	0,52	0,0000	0,0114	0,73	0,0000	0,0167	0,74	0,0000	0,0262	1,09	0,0000	0,0210	1,11	0,0000	0,0330
A01-	Pöchlarn	Ybbs Wieselburg	0,48	0,0000	0,0067	0,48	0,0000	0,0105	0,68	0,0000	0,0154	0,68	0,0000	0,0240	1,00	0,0000	0,0194	1,02	0,0000	0,0305
A01-	Ybbs Wieselburg	Amstetten Ost	0,43	0,0000	0,0060	0,43	0,0000	0,0094	0,61	0,0000	0,0138	0,62	0,0000	0,0217	0,91	0,0000	0,0174	0,92	0,0000	0,0274
A01-	Amstetten Ost	Amstetten West	0,68	0,0000	0,0094	0,68	0,0000	0,0148	0,95	0,0000	0,0217	0,97	0,0000	0,0341	1,43	0,0000	0,0274	1,44	0,0000	0,0430
A01-	Amstetten West	Oed	0,47	0,0000	0,0066	0,48	0,0000	0,0104	0,67	0,0000	0,0153	0,68	0,0000	0,0242	1,00	0,0000	0,0192	1,01	0,0000	0,0302
A01-	Oed	Haag	0,51	0,0000	0,0072	0,52	0,0000	0,0112	0,72	0,0000	0,0165	0,73	0,0000	0,0259	1,08	0,0000	0,0208	1,09	0,0000	0,0326
A01-	Haag	St. Valentin	0,46	0,0000	0,0064	0,46	0,0000	0,0100	0,64	0,0000	0,0147	0,65	0,0000	0,0230	0,96	0,0000	0,0185	0,97	0,0000	0,0290
A01-	St. Valentin	Enns Ost	0,19	0,0000	0,0027	0,19	0,0000	0,0042	0,27	0,0000	0,0062	0,28	0,0000	0,0098	0,41	0,0000	0,0078	0,41	0,0000	0,0123
A01-	Enns Ost	Enns West / Steyr	0,15	0,0000	0,0021	0,15	0,0000	0,0033	0,21	0,0000	0,0048	0,21	0,0000	0,0076	0,32	0,0000	0,0061	0,32	0,0000	0,0096
A01-	Enns West / Steyr	Asten St Florian	0,12	0,0000	0,0016	0,12	0,0000	0,0026	0,16	0,0000	0,0037	0,17	0,0000	0,0059	0,25	0,0000	0,0047	0,25	0,0000	0,0074
A01-	Asten St Florian	KN Linz	0,45	0,0000	0,0062	0,45	0,0000	0,0098	0,63	0,0000	0,0143	0,64	0,0000	0,0225	0,94	0,0000	0,0181	0,95	0,0000	0,0284
A01-	KN Linz	Ansfelden	0,08	0,0000	0,0011	0,08	0,0000	0,0017	0,11	0,0000	0,0024	0,11	0,0000	0,0038	0,16	0,0000	0,0030	0,16	0,0000	0,0048
A01-	Ansfelden	Traun	0,17	0,0000	0,0023	0,17	0,0000	0,0037	0,24	0,0000	0,0053	0,24	0,0000	0,0084	0,35	0,0000	0,0067	0,36	0,0000	0,0106
A01-	Traun	KN A1/A25 Passau Wels	0,08	0,0000	0,0011	0,08	0,0000	0,0017	0,11	0,0000	0,0025	0,11	0,0000	0,0040	0,17	0,0000	0,0032	0,17	0,0000	0,0050
A01-	KN A1/A25 Passau Wels	Allhaming	0,36	0,0000	0,0050	0,36	0,0000	0,0079	0,51	0,0000	0,0116	0,52	0,0000	0,0182	0,76	0,0000	0,0146	0,77	0,0000	0,0230
A01-	Allhaming	Sattledt	0,60	0,0000	0,0084	0,61	0,0000	0,0132	0,85	0,0000	0,0194	0,86	0,0000	0,0304	1,27	0,0000	0,0244	1,29	0,0000	0,0384
A01-	Sattledt	KN Voralpenkreuz	0,08	0,0000	0,0011	0,08	0,0000	0,0017	0,11	0,0000	0,0024	0,11	0,0000	0,0038	0,16	0,0000	0,0031	0,16	0,0000	0,0048
A01-	KN Voralpenkreuz	Eberstalzell	0,22	0,0000	0,0030	0,22	0,0000	0,0048	0,31	0,0000	0,0070	0,31	0,0000	0,0110	0,46	0,0000	0,0088	0,47	0,0000	0,0139
A01-	Eberstalzell	Vorchdorf	0,33	0,0000	0,0046	0,33	0,0000	0,0072	0,46	0,0000	0,0106	0,47	0,0000	0,0166	0,69	0,0000	0,0133	0,70	0,0000	0,0209
A01-	Vorchdorf	Laakirchen Ost	0,29	0,0000	0,0040	0,29	0,0000	0,0063	0,41	0,0000	0,0093	0,41	0,0000	0,0146	0,61	0,0000	0,0117	0,61	0,0000	0,0183
A01-	Laakirchen Ost	Laakirchen West	0,18	0,0000	0,0025	0,18	0,0000	0,0040	0,26	0,0000	0,0058	0,26	0,0000	0,0092	0,38	0,0000	0,0073	0,39	0,0000	0,0115
A01-	Laakirchen West	Regau	0,36	0,0000	0,0050	0,36	0,0000	0,0078	0,50	0,0000	0,0114	0,51	0,0000	0,0180	0,75	0,0000	0,0144	0,76	0,0000	0,0226
A01-	Regau	Schörfling	0,47	0,0000	0,0065	0,47	0,0000	0,0103	0,66	0,0000	0,0150	0,67	0,0000	0,0236	0,99	0,0000	0,0189	1,00	0,0000	0,0297
A01-	Schörfling	Seewalchen	0,07	0,0000	0,0010	0,07	0,0000	0,0016	0,10	0,0000	0,0023	0,10	0,0000	0,0037	0,15	0,0000	0,0029	0,15	0,0000	0,0046
A01-	Seewalchen	St. Georgen	0,42	0,0000	0,0059	0,43	0,0000	0,0093	0,60	0,0000	0,0136	0,61	0,0000	0,0214	0,89	0,0000	0,0172	0,90	0,0000	0,0270
A01-	St. Georgen	Oberwang	0,56	0,0000	0,0079	0,57	0,0000	0,0124	0,80	0,0000	0,0181	0,81	0,0000	0,0285	1,19	0,0000	0,0229	1,21	0,0000	0,0360
A01-	Oberwang	Mondsee	0,52	0,0000	0,0073	0,52	0,0000	0,0114	0,73	0,0000	0,0167	0,74	0,0000	0,0262	1,10	0,0000	0,0211	1,11	0,0000	0,0331
A01-	Mondsee	Thalgau	0,48	0,0000	0,0067	0,48	0,0000	0,0105	0,68	0,0000	0,0154	0,69	0,0000	0,0242	1,01	0,0000	0,0194	1,02	0,0000	0,0305
A01-	Thalgau	Wallersee	0,37	0,0000	0,0051	0,37	0,0000	0,0080	0,52	0,0000	0,0117	0,52	0,0000	0,0184	0,77	0,0000	0,0148	0,78	0,0000	0,0232
A01-	Wallersee	Salzburg Nord	0,35	0,0000	0,0049	0,36	0,0000	0,0078	0,50	0,0000	0,0114	0,51	0,0000	0,0178	0,75	0,0000	0,0143	0,75	0,0000	0,0225
A01-	Salzburg Nord	Salzburg Bergheim-West	0,08	0,0000	0,0011	0,08	0,0000	0,0017	0,11	0,0000	0,0026	0,11	0,0000	0,0040	0,17	0,0000	0,0032	0,17	0,0000	0,0051
A01-	Salzburg Bergheim-West	Messe	0,04	0,0000	0,0005	0,04	0,0000	0,0008	0,05	0,0000	0,0012	0,05	0,0000	0,0019	0,08	0,0000	0,0015	0,08	0,0000	0,0024
A01-	Messe	Salzburg Mitte Freilassing	0,05	0,0000	0,0007	0,05	0,0000	0,0011	0,07	0,0000	0,0016	0,07	0,0000	0,0026	0,11	0,0000	0,0021	0,11	0,0000	0,0032
A01-	Salzburg Mitte Freilassing	Kleßheim	0,06	0,0000	0,0009	0,06	0,0000	0,0014	0,09	0,0000	0,0020	0,09	0,0000	0,0031	0,13	0,0000	0,0025	0,13	0,0000	0,0040
A01-	Kleßheim	Siezenheim	0,09	0,0000	0,0012	0,09	0,0000	0,0019	0,12	0,0000	0,0028	0,12	0,0000	0,0044	0,18	0,0000	0,0035	0,18	0,0000	0,0055
A01-	Siezenheim	Flughafen	0,04	0,0000	0,0006	0,04	0,0000	0,0010	0,06	0,0000	0,0014	0,06	0,0000	0,0022	0,09	0,0000	0,0018	0,09	0,0000	0,0028
A01-	Flughafen	Wals Salzburg West	0,05	0,0000	0,0007	0,05	0,0000	0,0012	0,07	0,0000	0,0017	0,08	0,0000	0,0027	0,11	0,0000	0,0021	0,11	0,0000	0,0034
A01-	Wals Salzburg West	KN Salzburg	0,08	0,0000	0,0011	0,08	0,0000	0,0017	0,11	0,0000	0,0026	0,11	0,0000	0,0040	0,17	0,0000	0,0032	0,17	0,0000	0,0051
A01-	KN Salzburg	Staatsgrenze Waiserberg	0,13	0,0000	0,0019	0,14	0,0000	0,0030	0,19	0,0000	0,0043	0,19	0,0000	0,0068	0,28	0,0000	0,0055	0,29	0,0000	0,0086
A02-	KN Wien Inzersdorf	KN Vösendorf	0,17	0,0000	0,0024	0,17	0,0000	0,0037	0,24	0,0000	0,0054	0,24	0,0000	0,0085	0,36	0,0000	0,0068	0,36	0,0000	0,0108
A02-	KN Vösendorf	Mödling	0,11	0,0000	0,0016	0,12	0,0000	0,0025	0,16	0,0000	0,0037	0,16	0,0000	0,						

STR-KENNZAHL	MAUTABSCHNITT VON	MAUTABSCHNITT BIS	E/H2 Kat 2						E/H2 Kat 3						E/H2 Kat 4					
			Tarif						Tarif						Tarif					
			Tag			Nacht			Tag			Nacht			Tag			Nacht		
Ges	Luft	Lärm	Ges	Luft	Lärm	Ges	Luft	Lärm	Ges	Luft	Lärm	Ges	Luft	Lärm	Ges	Luft	Lärm			
A022	KN Graz Ost	Puchwerk	0,04	0,0000	0,0005	0,04	0,0000	0,0008	0,05	0,0000	0,0011	0,05	0,0000	0,0018	0,07	0,0000	0,0014	0,08	0,0000	0,0023
A022	Puchwerk	Graz Raaba	0,05	0,0000	0,0007	0,05	0,0000	0,0011	0,07	0,0000	0,0016	0,07	0,0000	0,0026	0,11	0,0000	0,0021	0,11	0,0000	0,0032
A022	Graz Raaba	Graz Liebenau Sternäckerweg	0,07	0,0000	0,0010	0,07	0,0000	0,0016	0,10	0,0000	0,0024	0,11	0,0000	0,0037	0,16	0,0000	0,0030	0,16	0,0000	0,0047
A02-	Mödrich	Packsattel	0,39	0,0000	0,0054	0,39	0,0000	0,0086	0,55	0,0000	0,0125	0,56	0,0000	0,0097	0,82	0,0000	0,0158	0,83	0,0000	0,0248
A02-	Packsattel	Bad St. Leonhard	0,47	0,0000	0,0066	0,48	0,0000	0,0104	0,67	0,0000	0,0152	0,68	0,0000	0,0239	1,00	0,0000	0,0192	1,01	0,0000	0,0302
A02-	Bad St. Leonhard	Wolfsberg Nord	0,56	0,0000	0,0078	0,56	0,0000	0,0122	0,79	0,0000	0,0179	0,80	0,0000	0,0281	1,18	0,0000	0,0226	1,19	0,0000	0,0355
A02-	Wolfsberg Nord	Wolfsberg Süd	0,16	0,0000	0,0022	0,16	0,0000	0,0035	0,22	0,0000	0,0051	0,23	0,0000	0,0080	0,33	0,0000	0,0064	0,34	0,0000	0,0101
A02-	Wolfsberg Süd	St. Andrä	0,47	0,0000	0,0065	0,47	0,0000	0,0102	0,66	0,0000	0,0149	0,67	0,0000	0,0235	0,98	0,0000	0,0188	0,99	0,0000	0,0296
A02-	St. Andrä	Griffen	0,45	0,0000	0,0063	0,46	0,0000	0,0099	0,64	0,0000	0,0145	0,65	0,0000	0,0228	0,95	0,0000	0,0183	0,97	0,0000	0,0288
A02-	Griffen	Völkermarkt Ost	0,23	0,0000	0,0032	0,23	0,0000	0,0050	0,32	0,0000	0,0073	0,33	0,0000	0,0115	0,48	0,0000	0,0093	0,49	0,0000	0,0145
A02-	Völkermarkt Ost	Völkermarkt West	0,53	0,0000	0,0074	0,53	0,0000	0,0116	0,74	0,0000	0,0169	0,75	0,0000	0,0266	1,11	0,0000	0,0214	1,13	0,0000	0,0336
A02-	Völkermarkt West	Grafenstein	0,50	0,0000	0,0070	0,51	0,0000	0,0111	0,71	0,0000	0,0162	0,72	0,0000	0,0255	1,07	0,0000	0,0204	1,08	0,0000	0,0321
A02-	Grafenstein	Klagenfurt Ost	0,32	0,0000	0,0045	0,33	0,0000	0,0071	0,46	0,0000	0,0104	0,46	0,0000	0,0163	0,68	0,0000	0,0131	0,69	0,0000	0,0206
A02-	Klagenfurt Ost	Klagenfurt Flughafen	0,16	0,0000	0,0023	0,17	0,0000	0,0036	0,23	0,0000	0,0053	0,23	0,0000	0,0083	0,35	0,0000	0,0066	0,35	0,0000	0,0104
A02-	Klagenfurt Flughafen	Klagenfurt Nord	0,18	0,0000	0,0025	0,18	0,0000	0,0040	0,26	0,0000	0,0058	0,26	0,0000	0,0092	0,38	0,0000	0,0073	0,39	0,0000	0,0115
A02-	Klagenfurt Nord	Klagenfurt West	0,31	0,0000	0,0044	0,32	0,0000	0,0069	0,44	0,0000	0,0101	0,45	0,0000	0,0158	0,66	0,0000	0,0127	0,67	0,0000	0,0200
A02-	Klagenfurt West	Krumpendorf West	0,13	0,0000	0,0017	0,13	0,0000	0,0027	0,18	0,0000	0,0040	0,18	0,0000	0,0063	0,26	0,0000	0,0051	0,27	0,0000	0,0080
A02-	Krumpendorf West	Pörschach Ost	0,15	0,0000	0,0021	0,15	0,0000	0,0033	0,21	0,0000	0,0048	0,22	0,0000	0,0076	0,32	0,0000	0,0061	0,32	0,0000	0,0096
A02-	Pörschach Ost	Pörschach West	0,23	0,0000	0,0033	0,24	0,0000	0,0051	0,33	0,0000	0,0075	0,34	0,0000	0,0118	0,49	0,0000	0,0095	0,50	0,0000	0,0149
A02-	Pörschach West	Velden Ost	0,17	0,0000	0,0024	0,18	0,0000	0,0038	0,25	0,0000	0,0056	0,25	0,0000	0,0088	0,37	0,0000	0,0070	0,37	0,0000	0,0111
A02-	Velden Ost	Velden West	0,19	0,0000	0,0026	0,19	0,0000	0,0041	0,26	0,0000	0,0060	0,27	0,0000	0,0094	0,39	0,0000	0,0076	0,40	0,0000	0,0119
A02-	Velden West	Wernberg	0,31	0,0000	0,0043	0,31	0,0000	0,0068	0,44	0,0000	0,0099	0,44	0,0000	0,0156	0,65	0,0000	0,0125	0,66	0,0000	0,0197
A02-	Wernberg	KN Villach	0,16	0,0000	0,0023	0,17	0,0000	0,0036	0,23	0,0000	0,0053	0,24	0,0000	0,0083	0,35	0,0000	0,0067	0,35	0,0000	0,0105
A02-	KN Villach	Villach Faaker See	0,13	0,0000	0,0018	0,13	0,0000	0,0028	0,18	0,0000	0,0041	0,18	0,0000	0,0065	0,27	0,0000	0,0052	0,27	0,0000	0,0081
A02-	Villach Faaker See	Villach Warmbad	0,29	0,0000	0,0041	0,29	0,0000	0,0064	0,41	0,0000	0,0094	0,42	0,0000	0,0147	0,62	0,0000	0,0118	0,62	0,0000	0,0186
A02-	Villach Warmbad	Hermagor	0,53	0,0000	0,0074	0,53	0,0000	0,0116	0,75	0,0000	0,0170	0,76	0,0000	0,0267	1,12	0,0000	0,0214	1,13	0,0000	0,0337
A02-	Hermagor	Arnoldstein	0,13	0,0000	0,0018	0,13	0,0000	0,0028	0,18	0,0000	0,0040	0,18	0,0000	0,0064	0,27	0,0000	0,0051	0,27	0,0000	0,0080
A02-	Arnoldstein	Staatsgrenze Arnoldstein	0,19	0,0000	0,0027	0,19	0,0000	0,0042	0,27	0,0000	0,0062	0,28	0,0000	0,0098	0,41	0,0000	0,0078	0,41	0,0000	0,0123
A03-	KN Guntramsdorf	Münchendorf/Achau	0,05	0,0000	0,0007	0,05	0,0000	0,0011	0,07	0,0000	0,0016	0,07	0,0000	0,0025	0,11	0,0000	0,0020	0,11	0,0000	0,0032
A03-	Münchendorf/Achau	Ebreichsdorf Nord	0,21	0,0000	0,0029	0,21	0,0000	0,0046	0,30	0,0000	0,0068	0,30	0,0000	0,0107	0,45	0,0000	0,0086	0,45	0,0000	0,0134
A03-	Ebreichsdorf Nord	Ebreichsdorf West	0,17	0,0000	0,0024	0,17	0,0000	0,0038	0,24	0,0000	0,0055	0,25	0,0000	0,0087	0,36	0,0000	0,0070	0,37	0,0000	0,0110
A03-	Ebreichsdorf West	Pottendorf	0,23	0,0000	0,0032	0,23	0,0000	0,0050	0,32	0,0000	0,0073	0,32	0,0000	0,0114	0,48	0,0000	0,0092	0,48	0,0000	0,0144
A03-	Pottendorf	Hornstein	0,37	0,0000	0,0052	0,37	0,0000	0,0082	0,52	0,0000	0,0119	0,53	0,0000	0,0187	0,78	0,0000	0,0150	0,79	0,0000	0,0236
A03-	Hornstein	Müllendorf	0,24	0,0000	0,0034	0,25	0,0000	0,0053	0,34	0,0000	0,0078	0,35	0,0000	0,0123	0,51	0,0000	0,0099	0,52	0,0000	0,0155
A03-	Müllendorf	KN Eisenstadt	0,20	0,0000	0,0028	0,21	0,0000	0,0045	0,29	0,0000	0,0065	0,29	0,0000	0,0103	0,43	0,0000	0,0082	0,43	0,0000	0,0129
A031	KN Eisenstadt	Siegendorf	0,16	0,0000	0,0022	0,16	0,0000	0,0035	0,23	0,0000	0,0052	0,23	0,0000	0,0081	0,34	0,0000	0,0065	0,34	0,0000	0,0102
A041	Stadionbrücke	KN Wien Prater	0,03	0,0000	0,0004	0,03	0,0000	0,0006	0,04	0,0000	0,0009	0,04	0,0000	0,0015	0,06	0,0000	0,0012	0,06	0,0000	0,0019
A04-	KN Wien Prater	Alt-Simmering	0,06	0,0000	0,0009	0,06	0,0000	0,0014	0,09	0,0000	0,0021	0,09	0,0000	0,0032	0,14	0,0000	0,0026	0,14	0,0000	0,0041
A04-	Alt-Simmering	Wien 7. Haidequerstraße	0,05	0,0000	0,0007	0,05	0,0000	0,0011	0,07	0,0000	0,0016	0,07	0,0000	0,0024	0,10	0,0000	0,0020	0,10	0,0000	0,0031
A04-	Wien 7. Haidequerstraße	Wien Simmeringer Haide	0,09	0,0000	0,0013	0,09	0,0000	0,0020	0,13	0,0000	0,0029	0,13	0,0000	0,0046	0,19	0,0000	0,0037	0,19	0,0000	0,0058
A04-	Wien Simmeringer Haide	KN Schwechat	0,18	0,0000	0,0025	0,18	0,0000	0,0040	0,26	0,0000	0,0059	0,26	0,0000	0,0092	0,39	0,0000	0,0074	0,39	0,0000	0,0116
A04-	KN Schwechat	Flughafen Wien Schwechat	0,26	0,0000	0,0037	0,27	0,0000	0,0058	0,37	0,0000	0,0085	0,38	0,0000	0,0133	0,56	0,0000	0,0107	0,56	0,0000	0,0168
A04-	Flughafen Wien Schwechat	Fischamend	0,29	0,0000	0,0041	0,30	0,0000	0,0065	0,42	0,0000	0,0095	0,42	0,0000	0,0149	0,62	0,0000	0,0120	0,63	0,0000	0,0188
A04-	Fischamend	Bruck/Leitha West	0,65	0,0000	0,0090	0,65	0,0000	0,0142	0,91	0,0000	0,0208	0,93	0,0000	0,0327	1,37	0,0000	0,0262	1,38	0,0000	0,0412
A04-	Bruck/Leitha West	Bruck/Leitha Ost	0,21	0,0000	0,0030	0,22	0,0000	0,0047	0,30	0,0000	0,0069	0,31	0,0000	0,0108	0,45	0,0000	0,0087	0,46	0,0000	0,0137
A04-	Bruck/Leitha Ost	KN Bruckneudorf	0,13	0,0000	0,0019	0,14	0,0000	0,0029	0,19	0,0000	0,0043	0,19	0,0000	0,0068	0,28	0,0000	0,0054	0,29	0,0000	0,0085
A04-	KN Bruckneudorf	Parndorf	0,09	0,0000	0,0012	0,09	0,0000	0,0019	0,12	0,0000	0,0028	0,12	0,0000	0,0044	0,18	0,0000	0,0035	0,18	0,0000	0,0055
A04-	Parndorf	Neusiedl	0,17	0,0000	0,0023	0,17	0,0000	0,0037	0,24	0,0000	0,0054	0,24	0,0000	0,0084	0,35	0,0000	0,0068	0,36	0,0000	0,0106
A04-	Neusiedl	Neusiedl/Gewerbepark	0,04	0,0000	0,0005	0,04	0,0000	0,0008	0,05	0,0000	0,0012	0,06	0,0000	0,0020	0,08	0,0000	0,0016	0,08	0,0000	0,0025
A04-	Neusiedl/Gewerbepark	Weiden/Gols	0,35	0,0000	0,0048	0,35	0,0000	0,0076	0,49	0,0000	0,0111	0,50	0,0000	0,0175	0,73	0,0000	0,0140	0,74	0,0000	0,0220
A04-	Weiden/Gols	Mönchhof	0,25	0,0000	0,0035	0,25	0,0000	0,0055	0,36	0,0000	0,0081	0,36	0,0000	0,0127	0,53	0,0000	0,0102	0,54	0,0000	0,0161
A04-	Mönchhof	Nickelsdorf	0,40	0,0000	0,0055	0,40	0,0000	0,0087	0,56	0,0000	0,0127	0,57	0,0000	0,0200	0,83	0,0000	0,0160	0,84	0,0000	0,0252
A04-	Nickelsdorf	Staatsgrenze Nick																		



STR-KENNZAHL	MAUTABSCHNITT VON	MAUTABSCHNITT BIS	E/H2 Kat 2						E/H2 Kat 3						E/H2 Kat 4											
			Tarif						Tarif						Tarif											
			Tag			Nacht			Tag			Nacht			Tag			Nacht								
			Ges	Luft	Lärm	Ges	Luft	Lärm	Ges	Luft	Lärm	Ges	Luft	Lärm	Ges	Luft	Lärm	Ges	Luft	Lärm						
A07-	Treffling	Gallneukirchen	0,16	0,0000	0,0022	0,16	0,0000	0,0035	0,23	0,0000	0,0051	0,23	0,0000	0,0081	0,34	0,0000	0,0058	0,30	0,0000	0,0072	0,30	0,0000	0,0058	0,30	0,0000	0,0091
A07-	Gallneukirchen	Engerwitzdorf	0,14	0,0000	0,0020	0,14	0,0000	0,0031	0,20	0,0000	0,0046	0,20	0,0000	0,0072	0,30	0,0000	0,0058	0,30	0,0000	0,0072	0,30	0,0000	0,0058	0,30	0,0000	0,0091
A07-	Engerwitzdorf	Unterweirdorf	0,18	0,0000	0,0026	0,18	0,0000	0,0040	0,26	0,0000	0,0059	0,26	0,0000	0,0092	0,39	0,0000	0,0074	0,39	0,0000	0,0092	0,39	0,0000	0,0074	0,39	0,0000	0,0116
A08-	KN Voralpenkreuz	Wels West	0,56	0,0000	0,0078	0,56	0,0000	0,0123	0,79	0,0000	0,0180	0,80	0,0000	0,0283	1,18	0,0000	0,0227	1,20	0,0000	0,0227	1,20	0,0000	0,0227	1,20	0,0000	0,0357
A08-	Wels West	Wels-Wirtschaftspark	0,04	0,0000	0,0006	0,04	0,0000	0,0009	0,06	0,0000	0,0013	0,06	0,0000	0,0020	0,08	0,0000	0,0016	0,08	0,0000	0,0016	0,08	0,0000	0,0016	0,08	0,0000	0,0025
A08-	Wels-Wirtschaftspark	KN Wels	0,16	0,0000	0,0022	0,16	0,0000	0,0035	0,22	0,0000	0,0051	0,23	0,0000	0,0080	0,33	0,0000	0,0064	0,34	0,0000	0,0064	0,34	0,0000	0,0064	0,34	0,0000	0,0101
A08-	KN Wels	Pichl/Bad Schallerbach	0,22	0,0000	0,0030	0,22	0,0000	0,0048	0,31	0,0000	0,0070	0,31	0,0000	0,0110	0,46	0,0000	0,0088	0,46	0,0000	0,0088	0,46	0,0000	0,0088	0,46	0,0000	0,0138
A08-	Pichl/Bad Schallerbach	Meggenhofen Gallspach	0,55	0,0000	0,0077	0,55	0,0000	0,0121	0,78	0,0000	0,0176	0,79	0,0000	0,0277	1,16	0,0000	0,0223	1,17	0,0000	0,0223	1,17	0,0000	0,0223	1,17	0,0000	0,0350
A08-	Meggenhofen Gallspach	Haag am Hausruck	0,60	0,0000	0,0084	0,60	0,0000	0,0131	0,85	0,0000	0,0192	0,86	0,0000	0,0302	1,26	0,0000	0,0243	1,28	0,0000	0,0243	1,28	0,0000	0,0243	1,28	0,0000	0,0381
A08-	Haag am Hausruck	Ried im Innkreis	0,55	0,0000	0,0076	0,55	0,0000	0,0123	0,77	0,0000	0,0176	0,78	0,0000	0,0276	1,15	0,0000	0,0221	1,17	0,0000	0,0221	1,17	0,0000	0,0221	1,17	0,0000	0,0348
A08-	Ried im Innkreis	Ort im Innkreis	0,59	0,0000	0,0082	0,59	0,0000	0,0129	0,83	0,0000	0,0188	0,84	0,0000	0,0296	1,24	0,0000	0,0238	1,25	0,0000	0,0238	1,25	0,0000	0,0238	1,25	0,0000	0,0373
A08-	Ort im Innkreis	Schärding Suben	0,44	0,0000	0,0062	0,45	0,0000	0,0097	0,63	0,0000	0,0142	0,63	0,0000	0,0223	0,93	0,0000	0,0179	0,94	0,0000	0,0179	0,94	0,0000	0,0179	0,94	0,0000	0,0282
A08-	Schärding Suben	Staatsgrenze Suben	0,11	0,0000	0,0016	0,11	0,0000	0,0025	0,16	0,0000	0,0036	0,16	0,0000	0,0056	0,24	0,0000	0,0045	0,24	0,0000	0,0045	0,24	0,0000	0,0045	0,24	0,0000	0,0071
A09-	KN Voralpenkreuz	Ried im Traunkreis	0,28	0,0000	0,0039	0,28	0,0000	0,0061	0,39	0,0000	0,0089	0,39	0,0000	0,0139	0,58	0,0000	0,0112	0,59	0,0000	0,0112	0,59	0,0000	0,0112	0,59	0,0000	0,0175
A09-	Ried im Traunkreis	Inzersdorf Kirchdorf	0,52	0,0000	0,0072	0,52	0,0000	0,0114	0,73	0,0000	0,0166	0,74	0,0000	0,0261	1,09	0,0000	0,0209	1,10	0,0000	0,0209	1,10	0,0000	0,0209	1,10	0,0000	0,0329
A09-	Inzersdorf Kirchdorf	Klaus	0,63	0,0000	0,0088	0,63	0,0000	0,0138	0,89	0,0000	0,0202	0,90	0,0000	0,0318	1,33	0,0000	0,0255	1,34	0,0000	0,0255	1,34	0,0000	0,0255	1,34	0,0000	0,0401
A09-	Klaus	St. Pankratz	0,40	0,0000	0,0056	0,40	0,0000	0,0088	0,57	0,0000	0,0129	0,57	0,0000	0,0202	0,85	0,0000	0,0162	0,85	0,0000	0,0162	0,85	0,0000	0,0162	0,85	0,0000	0,0255
A09-	St. Pankratz	Roßleiten Windischgarsten	0,56	0,0000	0,0078	0,56	0,0000	0,0123	0,79	0,0000	0,0179	0,80	0,0000	0,0282	1,18	0,0000	0,0226	1,19	0,0000	0,0226	1,19	0,0000	0,0226	1,19	0,0000	0,0356
A09-	Roßleiten Windischgarsten	Gleinkerau	0,26	0,0000	0,0037	0,26	0,0000	0,0058	0,37	0,0000	0,0084	0,38	0,0000	0,0133	0,55	0,0000	0,0106	0,56	0,0000	0,0106	0,56	0,0000	0,0106	0,56	0,0000	0,0167
A09-	Gleinkerau	Spital am Pyhrn	0,20	0,0000	0,0028	0,20	0,0000	0,0043	0,28	0,0000	0,0064	0,28	0,0000	0,0100	0,42	0,0000	0,0080	0,42	0,0000	0,0080	0,42	0,0000	0,0080	0,42	0,0000	0,0126
A09-	Spital am Pyhrn	Ardning / Admont	1,13	0,0000	0,0070	1,13	0,0000	0,0111	1,58	0,0000	0,0162	1,59	0,0000	0,0254	2,37	0,0000	0,0204	2,38	0,0000	0,0204	2,38	0,0000	0,0204	2,38	0,0000	0,0321
A09-	Ardning / Admont	Liezen	0,11	0,0000	0,0016	0,12	0,0000	0,0025	0,16	0,0000	0,0037	0,16	0,0000	0,0058	0,24	0,0000	0,0047	0,25	0,0000	0,0047	0,25	0,0000	0,0047	0,25	0,0000	0,0073
A09-	Liezen	Rottenmann	0,24	0,0000	0,0034	0,24	0,0000	0,0053	0,34	0,0000	0,0077	0,34	0,0000	0,0121	0,51	0,0000	0,0097	0,51	0,0000	0,0097	0,51	0,0000	0,0097	0,51	0,0000	0,0153
A09-	Rottenmann	Trieben	0,60	0,0000	0,0084	0,60	0,0000	0,0131	0,84	0,0000	0,0192	0,86	0,0000	0,0302	1,26	0,0000	0,0242	1,28	0,0000	0,0242	1,28	0,0000	0,0242	1,28	0,0000	0,0381
A09-	Trieben	Treglwang	0,49	0,0000	0,0068	0,49	0,0000	0,0107	0,69	0,0000	0,0156	0,70	0,0000	0,0246	1,03	0,0000	0,0197	1,04	0,0000	0,0197	1,04	0,0000	0,0197	1,04	0,0000	0,0310
A09-	Treglwang	Kalwang	0,65	0,0000	0,0091	0,66	0,0000	0,0143	0,92	0,0000	0,0210	0,94	0,0000	0,0330	1,38	0,0000	0,0265	1,39	0,0000	0,0265	1,39	0,0000	0,0265	1,39	0,0000	0,0416
A09-	Kalwang	Mautern	0,30	0,0000	0,0043	0,31	0,0000	0,0067	0,43	0,0000	0,0098	0,44	0,0000	0,0154	0,64	0,0000	0,0123	0,65	0,0000	0,0123	0,65	0,0000	0,0123	0,65	0,0000	0,0194
A09-	Mautern	Kammern	0,34	0,0000	0,0048	0,35	0,0000	0,0075	0,48	0,0000	0,0110	0,49	0,0000	0,0173	0,72	0,0000	0,0139	0,73	0,0000	0,0139	0,73	0,0000	0,0139	0,73	0,0000	0,0218
A09-	Kammern	Traboch	0,36	0,0000	0,0050	0,36	0,0000	0,0079	0,51	0,0000	0,0115	0,51	0,0000	0,0181	0,76	0,0000	0,0145	0,76	0,0000	0,0145	0,76	0,0000	0,0145	0,76	0,0000	0,0228
A09-	Traboch	Terminal St. Michael	0,07	0,0000	0,0010	0,07	0,0000	0,0015	0,10	0,0000	0,0023	0,10	0,0000	0,0035	0,15	0,0000	0,0028	0,15	0,0000	0,0028	0,15	0,0000	0,0028	0,15	0,0000	0,0045
A09-	Terminal St. Michael	KN St. Michael	0,13	0,0000	0,0018	0,13	0,0000	0,0029	0,19	0,0000	0,0042	0,19	0,0000	0,0067	0,28	0,0000	0,0053	0,28	0,0000	0,0053	0,28	0,0000	0,0053	0,28	0,0000	0,0084
A09-	KN St. Michael	Übelbach	2,74	0,0000	0,0171	2,75	0,0000	0,0269	3,85	0,0000	0,0394	3,88	0,0000	0,0620	5,77	0,0000	0,0497	5,80	0,0000	0,0497	5,80	0,0000	0,0497	5,80	0,0000	0,0781
A09-	Übelbach	KN Peggau Deutschfeistritz	0,41	0,0000	0,0057	0,41	0,0000	0,0089	0,57	0,0000	0,0130	0,58	0,0000	0,0205	0,86	0,0000	0,0164	0,87	0,0000	0,0164	0,87	0,0000	0,0164	0,87	0,0000	0,0258
A09-	KN Peggau Deutschfeistritz	Gratkorn Nord	0,19	0,0000	0,0027	0,19	0,0000	0,0042	0,27	0,0000	0,0062	0,28	0,0000	0,0097	0,41	0,0000	0,0078	0,41	0,0000	0,0078	0,41	0,0000	0,0078	0,41	0,0000	0,0122
A09-	Gratkorn Nord	Gratkorn Süd	0,21	0,0000	0,0030	0,21	0,0000	0,0046	0,30	0,0000	0,0068	0,30	0,0000	0,0107	0,45	0,0000	0,0086	0,45	0,0000	0,0086	0,45	0,0000	0,0086	0,45	0,0000	0,0134
A09-	Gratkorn Süd	Graz Nord	0,05	0,0000	0,0007	0,05	0,0000	0,0010	0,07	0,0000	0,0015	0,07	0,0000	0,0024	0,10	0,0000	0,0019	0,10	0,0000	0,0019	0,10	0,0000	0,0019	0,10	0,0000	0,0030
A09-	Graz Nord	Graz Webling	0,54	0,0000	0,0075	0,54	0,0000	0,0118	0,76	0,0000	0,0172	0,77	0,0000	0,0270	1,13	0,0000	0,0217	1,14	0,0000	0,0217	1,14	0,0000	0,0217	1,14	0,0000	0,0341
A09-	Graz Webling	Seiersberg	0,14	0,0000	0,0020	0,14	0,0000	0,0031	0,20	0,0000	0,0046	0,20	0,0000	0,0072	0,30	0,0000	0,0058	0,30	0,0000	0,0058	0,30	0,0000	0,0058	0,30	0,0000	0,0091
A09-	Seiersberg	KN Graz West	0,07	0,0000	0,0010	0,07	0,0000	0,0015	0,10	0,0000	0,0022	0,10	0,0000	0,0035	0,15	0,0000	0,0028	0,15	0,0000	0,0028	0,15	0,0000	0,0028	0,15	0,0000	0,0044
A09-	KN Graz West	Schwarzsee	0,07	0,0000	0,0010	0,07	0,0000	0,0015	0,10	0,0000	0,0022	0,10	0,0000	0,0035	0,14	0,0000	0,0028	0,15	0,0000	0,0028	0,15	0,0000	0,0028	0,15	0,0000	0,0044
A09-	Schwarzsee	Schachenwald / IBC Businesscenter	0,08	0,0000	0,0011	0,08	0,0000	0,0017	0,11	0,0000	0,0025	0,11	0,0000	0,0039	0,16	0,0000	0,0031	0,16	0,0000	0,0031	0,16	0,0000	0,0031	0,16	0,0000	0,0049
A09-	Schachenwald / IBC Businesscenter	Kalsdorf	0,08	0,0000	0,0011	0,08	0,0000	0,0017	0,11	0,0000	0,0025	0,11	0,0000	0,0039	0,16	0,0000	0,0032	0,17	0,0000	0,0032	0,17	0,0000	0,0032	0,17	0,0000	0,0050
A09-	Kalsdorf	Werndorf Terminal	0,20	0,																						

STR-KENNZAHL	MAUTABSCHNITT VON	MAUTABSCHNITT BIS	E/H2 Kat 2						E/H2 Kat 3						E/H2 Kat 4					
			Tarif						Tarif						Tarif					
			Tag			Nacht			Tag			Nacht			Tag			Nacht		
			Ges	Luft	Lärm	Ges	Luft	Lärm	Ges	Luft	Lärm	Ges	Luft	Lärm	Ges	Luft	Lärm	Ges	Luft	Lärm
A11-	St. Jakob/Rosental	Staatsgrenze Karawankentunnel	2,14	0,0000	0,0068	2,14	0,0000	0,0107	3,00	0,0000	0,0156	3,01	0,0000	0,0246	4,49	0,0000	0,0197	4,50	0,0000	0,0310
A12-	Staatsgrenze Kufstein	Kufstein Nord	0,10	0,0000	0,0000	0,10	0,0000	0,0000	0,14	0,0000	0,0000	0,14	0,0000	0,0000	0,21	0,0000	0,0000	0,21	0,0000	0,0000
A12-	Kufstein Nord	Kufstein Süd	0,25	0,0000	0,0000	0,25	0,0000	0,0000	0,35	0,0000	0,0000	0,35	0,0000	0,0000	0,53	0,0000	0,0000	0,53	0,0000	0,0000
A12-	Kufstein Süd	Kirchbichl Langkampfen	0,35	0,0000	0,0000	0,35	0,0000	0,0000	0,48	0,0000	0,0000	0,48	0,0000	0,0000	0,73	0,0000	0,0000	0,73	0,0000	0,0000
A12-	Kirchbichl Langkampfen	Wörgl Ost St. Johann i. T. Brixental	0,34	0,0000	0,0000	0,34	0,0000	0,0000	0,47	0,0000	0,0000	0,47	0,0000	0,0000	0,71	0,0000	0,0000	0,71	0,0000	0,0000
A12-	Wörgl Ost St. Johann i. T. Brixental	Wörgl West	0,18	0,0000	0,0000	0,18	0,0000	0,0000	0,25	0,0000	0,0000	0,25	0,0000	0,0000	0,37	0,0000	0,0000	0,37	0,0000	0,0000
A12-	Wörgl West	Kramsach Rattenberg Brixlegg	0,76	0,0000	0,0000	0,76	0,0000	0,0000	1,06	0,0000	0,0000	1,06	0,0000	0,0000	1,59	0,0000	0,0000	1,59	0,0000	0,0000
A12-	Kramsach Rattenberg Brixlegg	Wiesing Achensee Zillertal	0,47	0,0000	0,0000	0,47	0,0000	0,0000	0,65	0,0000	0,0000	0,65	0,0000	0,0000	0,98	0,0000	0,0000	0,98	0,0000	0,0000
A12-	Wiesing Achensee Zillertal	Jenbach	0,18	0,0000	0,0000	0,18	0,0000	0,0000	0,26	0,0000	0,0000	0,26	0,0000	0,0000	0,39	0,0000	0,0000	0,39	0,0000	0,0000
A12-	Jenbach	Schwaz	0,41	0,0000	0,0000	0,41	0,0000	0,0000	0,57	0,0000	0,0000	0,57	0,0000	0,0000	0,85	0,0000	0,0000	0,85	0,0000	0,0000
A12-	Schwaz	Vomp	0,23	0,0000	0,0000	0,23	0,0000	0,0000	0,33	0,0000	0,0000	0,33	0,0000	0,0000	0,49	0,0000	0,0000	0,49	0,0000	0,0000
A12-	Vomp	Wattens	0,48	0,0000	0,0000	0,48	0,0000	0,0000	0,67	0,0000	0,0000	0,67	0,0000	0,0000	1,01	0,0000	0,0000	1,01	0,0000	0,0000
A12-	Wattens	Hall/Tirol Mitte	0,42	0,0000	0,0000	0,42	0,0000	0,0000	0,59	0,0000	0,0000	0,59	0,0000	0,0000	0,89	0,0000	0,0000	0,89	0,0000	0,0000
A12-	Hall/Tirol Mitte	Hall/Tirol West	0,17	0,0000	0,0000	0,17	0,0000	0,0000	0,24	0,0000	0,0000	0,24	0,0000	0,0000	0,36	0,0000	0,0000	0,36	0,0000	0,0000
A12-	Hall/Tirol West	A12 Innsbruck Ost	0,19	0,0000	0,0000	0,19	0,0000	0,0000	0,26	0,0000	0,0000	0,26	0,0000	0,0000	0,40	0,0000	0,0000	0,40	0,0000	0,0000
A12-	A12 Innsbruck Ost	Innsbruck Mitte	0,13	0,0000	0,0004	0,13	0,0000	0,0006	0,17	0,0000	0,0009	0,17	0,0000	0,0014	0,26	0,0000	0,0011	0,26	0,0000	0,0018
A12-	Innsbruck Mitte	A12 Innsbruck West	0,16	0,0000	0,0022	0,16	0,0000	0,0035	0,23	0,0000	0,0052	0,23	0,0000	0,0081	0,34	0,0000	0,0065	0,34	0,0000	0,0102
A12-	A12 Innsbruck West	Innsbruck Kranebitten	0,21	0,0000	0,0029	0,21	0,0000	0,0046	0,30	0,0000	0,0068	0,30	0,0000	0,0106	0,44	0,0000	0,0085	0,45	0,0000	0,0134
A12-	Innsbruck Kranebitten	Zirl Ost Garmisch Seefeld	0,24	0,0000	0,0034	0,25	0,0000	0,0054	0,34	0,0000	0,0078	0,35	0,0000	0,0123	0,51	0,0000	0,0099	0,52	0,0000	0,0155
A12-	Zirl Ost Garmisch Seefeld	Zirl West	0,15	0,0000	0,0021	0,15	0,0000	0,0033	0,22	0,0000	0,0049	0,22	0,0000	0,0077	0,32	0,0000	0,0062	0,33	0,0000	0,0097
A12-	Zirl West	Petttau	0,27	0,0000	0,0038	0,28	0,0000	0,0060	0,39	0,0000	0,0088	0,39	0,0000	0,0138	0,58	0,0000	0,0111	0,58	0,0000	0,0174
A12-	Petttau	Telfs Ost	0,28	0,0000	0,0039	0,28	0,0000	0,0061	0,39	0,0000	0,0089	0,40	0,0000	0,0139	0,58	0,0000	0,0112	0,59	0,0000	0,0176
A12-	Telfs Ost	Telfs West	0,13	0,0000	0,0019	0,14	0,0000	0,0030	0,19	0,0000	0,0043	0,19	0,0000	0,0068	0,28	0,0000	0,0055	0,29	0,0000	0,0086
A12-	Telfs West	Mötz Reutte	0,44	0,0000	0,0061	0,44	0,0000	0,0096	0,62	0,0000	0,0140	0,62	0,0000	0,0220	0,92	0,0000	0,0177	0,93	0,0000	0,0278
A12-	Mötz Reutte	Haiming Ötztal	0,51	0,0000	0,0071	0,51	0,0000	0,0111	0,72	0,0000	0,0163	0,73	0,0000	0,0256	1,07	0,0000	0,0205	1,08	0,0000	0,0323
A12-	Haiming Ötztal	Imst	0,40	0,0000	0,0056	0,41	0,0000	0,0089	0,57	0,0000	0,0130	0,58	0,0000	0,0204	0,85	0,0000	0,0164	0,86	0,0000	0,0257
A12-	Imst	Imst Au	0,07	0,0000	0,0010	0,07	0,0000	0,0015	0,10	0,0000	0,0022	0,10	0,0000	0,0035	0,14	0,0000	0,0028	0,15	0,0000	0,0044
A12-	Imst Au	Mils	0,15	0,0000	0,0021	0,15	0,0000	0,0032	0,21	0,0000	0,0047	0,21	0,0000	0,0074	0,31	0,0000	0,0059	0,31	0,0000	0,0093
A12-	Mils	Mils Schönwies	0,24	0,0000	0,0033	0,24	0,0000	0,0052	0,33	0,0000	0,0076	0,34	0,0000	0,0119	0,50	0,0000	0,0096	0,50	0,0000	0,0151
A12-	Mils Schönwies	KN Oberinntal	0,21	0,0000	0,0029	0,21	0,0000	0,0046	0,30	0,0000	0,0067	0,30	0,0000	0,0106	0,44	0,0000	0,0085	0,45	0,0000	0,0133
A12-	KN Oberinntal	Zams	0,06	0,0000	0,0008	0,06	0,0000	0,0012	0,08	0,0000	0,0018	0,08	0,0000	0,0028	0,12	0,0000	0,0022	0,12	0,0000	0,0035
A122	KN Oberinntal	Fließ	0,39	0,0000	0,0055	0,39	0,0000	0,0086	0,55	0,0000	0,0126	0,56	0,0000	0,0198	0,83	0,0000	0,0159	0,84	0,0000	0,0249
A13-	A12 Innsbruck Ost	A13 Innsbruck Süd	0,60	0,0000	0,0000	0,60	0,0000	0,0000	0,83	0,0000	0,0000	0,83	0,0000	0,0000	1,25	0,0000	0,0000	2,30	0,0000	0,0000
A13-	A13 Innsbruck Süd	Zenzenhof	0,24	0,0000	0,0000	0,24	0,0000	0,0000	0,33	0,0000	0,0000	0,33	0,0000	0,0000	0,50	0,0000	0,0000	1,00	0,0000	0,0000
A13-	Zenzenhof	Igls Patsch	0,44	0,0000	0,0000	0,44	0,0000	0,0000	0,62	0,0000	0,0000	0,62	0,0000	0,0000	0,92	0,0000	0,0000	1,84	0,0000	0,0000
A13-	Igls Patsch	Schönberg Stubaital	0,48	0,0000	0,0000	0,48	0,0000	0,0000	0,67	0,0000	0,0000	0,67	0,0000	0,0000	1,00	0,0000	0,0000	2,00	0,0000	0,0000
A13-	Schönberg Stubaital	Matrei Steinach	1,50	0,0000	0,0000	1,50	0,0000	0,0000	2,10	0,0000	0,0000	2,10	0,0000	0,0000	3,16	0,0000	0,0000	6,32	0,0000	0,0000
A13-	Matrei Steinach	Nösslach	1,21	0,0000	0,0000	1,21	0,0000	0,0000	1,69	0,0000	0,0000	1,69	0,0000	0,0000	2,54	0,0000	0,0000	5,08	0,0000	0,0000
A13-	Nösslach	Brenner-Nord	1,08	0,0000	0,0000	1,08	0,0000	0,0000	1,52	0,0000	0,0000	1,52	0,0000	0,0000	2,28	0,0000	0,0000	4,56	0,0000	0,0000
A13-	Brenner-Nord	Staatsgrenze Brennerpass	0,21	0,0000	0,0000	0,21	0,0000	0,0000	0,30	0,0000	0,0000	0,30	0,0000	0,0000	0,45	0,0000	0,0000	0,90	0,0000	0,0000
A131	A12 Innsbruck West	A13 Innsbruck Süd	0,38	0,0000	0,0007	0,38	0,0000	0,0011	0,53	0,0000	0,0017	0,53	0,0000	0,0026	0,79	0,0000	0,0021	1,47	0,0000	0,0033
A14-	Staatsgrenze Hörbranz	Hörbranz Lochau	0,06	0,0000	0,0009	0,06	0,0000	0,0014	0,09	0,0000	0,0020	0,09	0,0000	0,0032	0,13	0,0000	0,0026	0,13	0,0000	0,0040
A14-	Hörbranz Lochau	KN Bregenz	0,39	0,0000	0,0054	0,39	0,0000	0,0085	0,55	0,0000	0,0125	0,56	0,0000	0,0196	0,82	0,0000	0,0157	0,83	0,0000	0,0247
A14-	KN Bregenz	Lauterach Wolfurt	0,02	0,0000	0,0003	0,02	0,0000	0,0004	0,03	0,0000	0,0006	0,03	0,0000	0,0010	0,04	0,0000	0,0008	0,04	0,0000	0,0012
A14-	Lauterach Wolfurt	Wolfurt Lauterach	0,17	0,0000	0,0024	0,17	0,0000	0,0038	0,24	0,0000	0,0056	0,25	0,0000	0,0087	0,36	0,0000	0,0070	0,37	0,0000	0,0110
A14-	Wolfurt Lauterach	Dornbirn Nord Bregenzerwald	0,07	0,0000	0,0009	0,07	0,0000	0,0015	0,09	0,0000	0,0021	0,10	0,0000	0,0034	0,14	0,0000	0,0027	0,14	0,0000	0,0043
A14-	Dornbirn Nord Bregenzerwald	Dornbirn Süd Lustenau	0,19	0,0000	0,0026	0,19	0,0000	0,0041	0,26	0,0000	0,0060	0,27	0,0000	0,0094	0,39	0,0000	0,0076	0,40	0,0000	0,0119
A14-	Dornbirn Süd Lustenau	Rheintal Mitte	0,09	0,0000	0,0013	0,09	0,0000	0,0020	0,13	0,0000	0,0030	0,13	0,0000	0,0047	0,20	0,0000	0,0038	0,20	0,0000	0,0059
A14-	Rheintal Mitte	Hohenems	0,17	0,0000	0,0024	0,17	0,0000	0,0037	0,24	0,0000	0,0054	0,24	0,0000	0,0086	0,36	0,0000	0,0069	0,36	0,0000	0,0108
A14-	Hohenems	Altach Götzis	0,17	0,0000	0,0024	0,17	0,0000	0,0038	0,24	0,0000	0,0055	0,25	0,0000	0,0087	0,36	0,0000	0,0069	0,37	0,0000	0,0109
A14-	Altach Götzis	Götzis	0,13	0,0000	0,0018	0,13	0,0000	0,0029	0,18	0,0000	0,0042	0,19	0,0000	0,0066	0,28	0,0000	0,0053	0,28	0,0000	0,0083
A14-	Götzis	Klaus Koblach	0,11	0,0000	0,0016	0,11	0,0000	0,0025	0,16	0,0000	0,0036	0,16	0,0000	0,0057	0,24	0,0000	0,0046	0,24	0,0000	0,0072</

STR-KENNZAHL	MAUTABSCHNITT VON	MAUTABSCHNITT BIS	E/H2 Kat 2						E/H2 Kat 3						E/H2 Kat 4					
			Tarif						Tarif						Tarif					
			Tag			Nacht			Tag			Nacht			Tag			Nacht		
Ges	Luft	Lärm	Ges	Luft	Lärm	Ges	Luft	Lärm	Ges	Luft	Lärm	Ges	Luft	Lärm	Ges	Luft	Lärm			
A221	KN Gürtel Nordbrücke	Wien Pragerstraße	0,05	0,0000	0,0007	0,05	0,0000	0,0011	0,07	0,0000	0,0015	0,07	0,0000	0,0024	0,10	0,0000	0,0019	0,10	0,0000	0,0030
A221	Wien Pragerstraße	Wien Neujedlersdorf	0,02	0,0000	0,0003	0,02	0,0000	0,0005	0,03	0,0000	0,0007	0,03	0,0000	0,0011	0,04	0,0000	0,0008	0,04	0,0000	0,0013
A221	Wien Neujedlersdorf	Brünnerstr./Shuttleworthstraße	0,05	0,0000	0,0007	0,05	0,0000	0,0012	0,08	0,0000	0,0017	0,08	0,0000	0,0027	0,11	0,0000	0,0022	0,11	0,0000	0,0034
A22-	Strebendorf	Korneuburg Ost	0,30	0,0000	0,0042	0,31	0,0000	0,0067	0,43	0,0000	0,0098	0,43	0,0000	0,0153	0,64	0,0000	0,0123	0,65	0,0000	0,0193
A222	Strebendorf	Wien Vohburggasse	0,04	0,0000	0,0005	0,04	0,0000	0,0008	0,05	0,0000	0,0012	0,05	0,0000	0,0019	0,08	0,0000	0,0015	0,08	0,0000	0,0024
A22-	Korneuburg Ost	KN Korneuburg	0,20	0,0000	0,0027	0,20	0,0000	0,0043	0,28	0,0000	0,0063	0,28	0,0000	0,0099	0,41	0,0000	0,0079	0,42	0,0000	0,0125
A22-	KN Korneuburg	Stockerau Ost	0,29	0,0000	0,0040	0,29	0,0000	0,0063	0,40	0,0000	0,0092	0,41	0,0000	0,0144	0,60	0,0000	0,0116	0,61	0,0000	0,0182
A22-	Stockerau Ost	Stockerau Mitte	0,11	0,0000	0,0016	0,11	0,0000	0,0025	0,16	0,0000	0,0037	0,16	0,0000	0,0057	0,24	0,0000	0,0046	0,24	0,0000	0,0072
A22-	Stockerau Mitte	KN Stockerau/West	0,10	0,0000	0,0013	0,10	0,0000	0,0021	0,14	0,0000	0,0031	0,14	0,0000	0,0049	0,20	0,0000	0,0039	0,21	0,0000	0,0061
A23-	Altmannsdorferstraße	KN Wien Inzersdorf	0,08	0,0000	0,0012	0,09	0,0000	0,0019	0,12	0,0000	0,0027	0,12	0,0000	0,0043	0,18	0,0000	0,0034	0,18	0,0000	0,0054
A23-	KN Wien Inzersdorf	Favoriten	0,21	0,0000	0,0030	0,21	0,0000	0,0047	0,30	0,0000	0,0068	0,30	0,0000	0,0107	0,45	0,0000	0,0086	0,45	0,0000	0,0136
A23-	Favoriten	KN Gürtel Landstraßer Hauptstraße	0,13	0,0000	0,0019	0,13	0,0000	0,0029	0,19	0,0000	0,0043	0,19	0,0000	0,0067	0,28	0,0000	0,0054	0,28	0,0000	0,0085
A23-	KN Gürtel Landstraßer Hauptstraße	St. Marx	0,05	0,0000	0,0007	0,05	0,0000	0,0011	0,07	0,0000	0,0016	0,07	0,0000	0,0026	0,11	0,0000	0,0021	0,11	0,0000	0,0032
A23-	St. Marx	KN Wien Prater	0,04	0,0000	0,0006	0,04	0,0000	0,0009	0,06	0,0000	0,0014	0,06	0,0000	0,0022	0,09	0,0000	0,0017	0,09	0,0000	0,0027
A23-	KN Wien Prater	Handelskai	0,10	0,0000	0,0013	0,10	0,0000	0,0021	0,13	0,0000	0,0031	0,14	0,0000	0,0048	0,20	0,0000	0,0039	0,20	0,0000	0,0061
A23-	Handelskai	KN Wien Kaisermühlen	0,04	0,0000	0,0006	0,04	0,0000	0,0010	0,06	0,0000	0,0014	0,06	0,0000	0,0022	0,09	0,0000	0,0018	0,09	0,0000	0,0028
A23-	KN Wien Kaisermühlen	Groß Enzersdorf Stadlau	0,12	0,0000	0,0017	0,12	0,0000	0,0026	0,17	0,0000	0,0038	0,17	0,0000	0,0060	0,25	0,0000	0,0049	0,26	0,0000	0,0076
A23-	Groß Enzersdorf Stadlau	Hirschstetten	0,07	0,0000	0,0009	0,07	0,0000	0,0015	0,09	0,0000	0,0022	0,10	0,0000	0,0034	0,14	0,0000	0,0027	0,14	0,0000	0,0043
A233	KN Gürtel Landstraßer Hauptstraße	Wien Gürtel	0,04	0,0000	0,0005	0,04	0,0000	0,0009	0,06	0,0000	0,0013	0,06	0,0000	0,0020	0,08	0,0000	0,0016	0,08	0,0000	0,0025
A25-	KN A1/A25 Passau Wels	Weißkirchen	0,44	0,0000	0,0062	0,45	0,0000	0,0097	0,62	0,0000	0,0142	0,63	0,0000	0,0223	0,93	0,0000	0,0179	0,94	0,0000	0,0281
A25-	Weißkirchen	Marchtrenk Wels Ost	0,16	0,0000	0,0022	0,16	0,0000	0,0035	0,22	0,0000	0,0051	0,23	0,0000	0,0079	0,33	0,0000	0,0064	0,34	0,0000	0,0100
A25-	Marchtrenk Wels Ost	ÖBB Terminal Wels	0,04	0,0000	0,0006	0,04	0,0000	0,0009	0,06	0,0000	0,0014	0,06	0,0000	0,0021	0,09	0,0000	0,0017	0,09	0,0000	0,0027
A25-	ÖBB Terminal Wels	Wels Nord	0,20	0,0000	0,0028	0,20	0,0000	0,0045	0,29	0,0000	0,0065	0,29	0,0000	0,0102	0,43	0,0000	0,0082	0,43	0,0000	0,0129
A25-	Wels Nord	KN Wels	0,14	0,0000	0,0020	0,15	0,0000	0,0032	0,20	0,0000	0,0046	0,21	0,0000	0,0073	0,30	0,0000	0,0059	0,31	0,0000	0,0092
S01-	KN Vösendorf	Voralberger Allee	0,11	0,0000	0,0015	0,11	0,0000	0,0024	0,15	0,0000	0,0034	0,15	0,0000	0,0054	0,23	0,0000	0,0043	0,23	0,0000	0,0068
S01-	Voralberger Allee	Laxenburger Str.	0,06	0,0000	0,0008	0,06	0,0000	0,0012	0,08	0,0000	0,0018	0,08	0,0000	0,0028	0,12	0,0000	0,0023	0,12	0,0000	0,0036
S01-	Laxenburger Str.	Güterzentrum Wien Süd	0,07	0,0000	0,0010	0,07	0,0000	0,0015	0,10	0,0000	0,0022	0,10	0,0000	0,0035	0,15	0,0000	0,0028	0,15	0,0000	0,0044
S01-	Güterzentrum Wien Süd	Rothneusiedl	0,05	0,0000	0,0006	0,05	0,0000	0,0010	0,06	0,0000	0,0015	0,06	0,0000	0,0023	0,10	0,0000	0,0018	0,10	0,0000	0,0029
S01-	Rothneusiedl	KN Rustenfeld	0,11	0,0000	0,0015	0,11	0,0000	0,0023	0,15	0,0000	0,0034	0,15	0,0000	0,0054	0,22	0,0000	0,0043	0,23	0,0000	0,0067
S01-	KN Rustenfeld	Rannersdorf	0,15	0,0000	0,0021	0,15	0,0000	0,0033	0,21	0,0000	0,0048	0,21	0,0000	0,0075	0,31	0,0000	0,0060	0,32	0,0000	0,0095
S011	KN Rustenfeld	Leopoldsdorf (B16)	0,07	0,0000	0,0009	0,07	0,0000	0,0014	0,09	0,0000	0,0021	0,09	0,0000	0,0033	0,14	0,0000	0,0027	0,14	0,0000	0,0042
S01-	Rannersdorf	Schwechat Süd	0,12	0,0000	0,0016	0,12	0,0000	0,0026	0,16	0,0000	0,0037	0,17	0,0000	0,0059	0,25	0,0000	0,0047	0,25	0,0000	0,0074
S01-	Schwechat Süd	Schwechat Ost	0,07	0,0000	0,0009	0,07	0,0000	0,0015	0,09	0,0000	0,0021	0,10	0,0000	0,0034	0,14	0,0000	0,0027	0,14	0,0000	0,0042
S01-	Schwechat Ost	Mannswörth	0,07	0,0000	0,0010	0,07	0,0000	0,0015	0,10	0,0000	0,0023	0,10	0,0000	0,0036	0,15	0,0000	0,0029	0,15	0,0000	0,0045
S01-	Mannswörth	KN Schwechat	0,03	0,0000	0,0004	0,03	0,0000	0,0006	0,04	0,0000	0,0008	0,04	0,0000	0,0013	0,06	0,0000	0,0011	0,06	0,0000	0,0017
S01-	Angerner Straße	Seyring	0,25	0,0000	0,0034	0,25	0,0000	0,0054	0,35	0,0000	0,0079	0,35	0,0000	0,0125	0,52	0,0000	0,0100	0,53	0,0000	0,0157
S01-	Seyring	KN Eibesbrunn	0,21	0,0000	0,0029	0,21	0,0000	0,0045	0,29	0,0000	0,0066	0,30	0,0000	0,0104	0,44	0,0000	0,0084	0,44	0,0000	0,0131
S01-	KN Eibesbrunn	Hagenbrunn	0,16	0,0000	0,0023	0,16	0,0000	0,0036	0,23	0,0000	0,0052	0,23	0,0000	0,0082	0,34	0,0000	0,0066	0,35	0,0000	0,0104
S01-	Hagenbrunn	Korneuburg Nord	0,35	0,0000	0,0049	0,35	0,0000	0,0076	0,49	0,0000	0,0112	0,50	0,0000	0,0176	0,73	0,0000	0,0141	0,74	0,0000	0,0221
S01-	Korneuburg Nord	Korneuburg West	0,14	0,0000	0,0020	0,14	0,0000	0,0031	0,20	0,0000	0,0045	0,20	0,0000	0,0071	0,30	0,0000	0,0057	0,30	0,0000	0,0090
S01-	Korneuburg West	KN Korneuburg	0,05	0,0000	0,0006	0,05	0,0000	0,0010	0,06	0,0000	0,0014	0,06	0,0000	0,0023	0,10	0,0000	0,0018	0,10	0,0000	0,0029
S02-	Hirschstetten	Gewerbepark Stadlau	0,05	0,0000	0,0007	0,05	0,0000	0,0011	0,07	0,0000	0,0016	0,07	0,0000	0,0024	0,10	0,0000	0,0020	0,10	0,0000	0,0031
S02-	Gewerbepark Stadlau	Breitenleer Straße	0,03	0,0000	0,0004	0,03	0,0000	0,0006	0,04	0,0000	0,0009	0,04	0,0000	0,0014	0,06	0,0000	0,0011	0,06	0,0000	0,0017
S02-	Breitenleer Straße	Rautenweg	0,04	0,0000	0,0006	0,04	0,0000	0,0010	0,06	0,0000	0,0014	0,06	0,0000	0,0022	0,09	0,0000	0,0018	0,09	0,0000	0,0028
S02-	Rautenweg	Hermann Gebauer Straße	0,05	0,0000	0,0007	0,05	0,0000	0,0011	0,07	0,0000	0,0016	0,07	0,0000	0,0025	0,10	0,0000	0,0020	0,10	0,0000	0,0031
S02-	Hermann Gebauer Straße	Angerner Straße	0,18	0,0000	0,0025	0,18	0,0000	0,0039	0,25	0,0000	0,0057	0,25	0,0000	0,0089	0,37	0,0000	0,0072	0,38	0,0000	0,0113
S03-	KN Stockerau/West	Stockerau Nord	0,05	0,0000	0,0007	0,05	0,0000	0,0011	0,07	0,0000	0,0016	0,07	0,0000	0,0025	0,11	0,0000	0,0020	0,11	0,0000	0,0032
S03-	Stockerau Nord	Sierndorf	0,27	0,0000	0,0038	0,27	0,0000	0,0059	0,38	0,0000	0,0086	0,38	0,0000	0,0136	0,57	0,0000	0,0109	0,57	0,0000	0,0171
S03-	Sierndorf	Obermallebarn	0,18	0,0000	0,0025	0,18	0,0000	0,0040	0,25	0,0000	0,0058	0,26	0,0000	0,0091	0,38	0,0000	0,0073	0,39	0,0000	0,0115
S03-	Obermallebarn	Göllersdorf	0,24	0,0000	0,0033	0,24	0,0000	0,0052	0,34	0,0000	0,0077	0,34	0,0000	0,0120	0,50	0,0000	0,0097	0,51	0,0000	0,0152
S03-	Göllersdorf	Großstelzendorf	0,10	0,0000	0,0013	0,10	0,0000	0,0021	0,13	0,0000	0,0031	0,14	0,0000	0,0048	0,20	0,0000	0,0039	0,20	0,0000	0,0061
S03-	Großstelzendorf	Hollabrunn Süd	0,23	0,0000	0,0032	0,23	0,0000	0,0050	0,32	0,0000	0,0074	0,33	0,0000	0,0116	0,48	0,0000	0,0093	0,49	0,00	

STR-KENNZAHL	MAUTABSCHNITT VON	MAUTABSCHNITT BIS	E/H2 Kat 2						E/H2 Kat 3						E/H2 Kat 4					
			Tarif						Tarif						Tarif					
			Tag			Nacht			Tag			Nacht			Tag			Nacht		
			Ges	Luft	Lärm	Ges	Luft	Lärm	Ges	Luft	Lärm	Ges	Luft	Lärm	Ges	Luft	Lärm	Ges	Luft	Lärm
S06-	Mariazell, Mürzsteg, Mürrzuschlag	Hönigsberg	0,17	0,0000	0,0024	0,18	0,0000	0,0038	0,25	0,0000	0,0056	0,25	0,0000	0,0088	0,37	0,0000	0,0071	0,37	0,0000	0,0111
S06-	Hönigsberg	Langenwang	0,10	0,0000	0,0013	0,10	0,0000	0,0021	0,14	0,0000	0,0031	0,14	0,0000	0,0049	0,20	0,0000	0,0039	0,21	0,0000	0,0061
S06-	Langenwang	Krieglach	0,11	0,0000	0,0016	0,12	0,0000	0,0025	0,16	0,0000	0,0037	0,16	0,0000	0,0058	0,24	0,0000	0,0046	0,24	0,0000	0,0073
S06-	Krieglach	Mitterdorf	0,29	0,0000	0,0040	0,29	0,0000	0,0064	0,41	0,0000	0,0093	0,41	0,0000	0,0146	0,61	0,0000	0,0117	0,62	0,0000	0,0184
S06-	Mitterdorf	Kindberg Ost	0,29	0,0000	0,0041	0,30	0,0000	0,0065	0,42	0,0000	0,0095	0,42	0,0000	0,0149	0,62	0,0000	0,0119	0,63	0,0000	0,0187
S06-	Kindberg Ost	Kindberg West	0,06	0,0000	0,0009	0,06	0,0000	0,0014	0,09	0,0000	0,0020	0,09	0,0000	0,0032	0,13	0,0000	0,0026	0,13	0,0000	0,0040
S06-	Kindberg West	Kindbergdörf I	0,06	0,0000	0,0009	0,06	0,0000	0,0014	0,09	0,0000	0,0020	0,09	0,0000	0,0032	0,13	0,0000	0,0026	0,13	0,0000	0,0040
S06-	Kindbergdörf I	Allerheiligen Mürzhofen	0,14	0,0000	0,0020	0,14	0,0000	0,0031	0,20	0,0000	0,0046	0,20	0,0000	0,0072	0,30	0,0000	0,0058	0,30	0,0000	0,0090
S06-	Allerheiligen Mürzhofen	St. Marein	0,21	0,0000	0,0030	0,22	0,0000	0,0047	0,30	0,0000	0,0069	0,31	0,0000	0,0108	0,45	0,0000	0,0086	0,46	0,0000	0,0136
S06-	St. Marein	Kapfenberg	0,15	0,0000	0,0021	0,15	0,0000	0,0033	0,21	0,0000	0,0049	0,22	0,0000	0,0076	0,32	0,0000	0,0061	0,32	0,0000	0,0096
S06-	Kapfenberg	KN Bruck/Mur	0,28	0,0000	0,0039	0,28	0,0000	0,0062	0,40	0,0000	0,0091	0,40	0,0000	0,0143	0,60	0,0000	0,0114	0,60	0,0000	0,0180
S06-	KN Bruck/Mur	AST Bruck/Mur West	0,24	0,0000	0,0034	0,24	0,0000	0,0053	0,34	0,0000	0,0078	0,35	0,0000	0,0122	0,51	0,0000	0,0098	0,52	0,0000	0,0154
S06-	AST Bruck/Mur West	Niklasdorf	0,22	0,0000	0,0031	0,23	0,0000	0,0049	0,32	0,0000	0,0072	0,32	0,0000	0,0113	0,47	0,0000	0,0091	0,48	0,0000	0,0143
S06-	Niklasdorf	Leoben Ost	0,24	0,0000	0,0033	0,24	0,0000	0,0052	0,34	0,0000	0,0077	0,34	0,0000	0,0121	0,50	0,0000	0,0097	0,51	0,0000	0,0152
S06-	Leoben Ost	Leoben West	0,27	0,0000	0,0037	0,27	0,0000	0,0059	0,38	0,0000	0,0086	0,38	0,0000	0,0135	0,56	0,0000	0,0108	0,57	0,0000	0,0170
S06-	Leoben West	St. Michael	0,25	0,0000	0,0035	0,26	0,0000	0,0058	0,36	0,0000	0,0082	0,36	0,0000	0,0128	0,54	0,0000	0,0103	0,54	0,0000	0,0162
S06-	St. Michael	KN St. Michael	0,08	0,0000	0,0011	0,08	0,0000	0,0017	0,11	0,0000	0,0025	0,11	0,0000	0,0039	0,16	0,0000	0,0031	0,16	0,0000	0,0049
S10-	Unterweirdersdorf	Neumarkt	0,34	0,0000	0,0047	0,34	0,0000	0,0074	0,47	0,0000	0,0108	0,48	0,0000	0,0169	0,71	0,0000	0,0136	0,72	0,0000	0,0214
S10-	Neumarkt	Kefermarkt	0,19	0,0000	0,0027	0,19	0,0000	0,0042	0,27	0,0000	0,0062	0,28	0,0000	0,0097	0,41	0,0000	0,0078	0,41	0,0000	0,0123
S10-	Kefermarkt	Freistadt / Süd	0,21	0,0000	0,0029	0,21	0,0000	0,0046	0,29	0,0000	0,0067	0,30	0,0000	0,0105	0,44	0,0000	0,0084	0,44	0,0000	0,0132
S10-	Freistadt / Süd	Grünbach Sandl	0,22	0,0000	0,0031	0,22	0,0000	0,0048	0,31	0,0000	0,0070	0,31	0,0000	0,0111	0,46	0,0000	0,0089	0,47	0,0000	0,0140
S10-	Grünbach Sandl	Freistadt / Nord	0,06	0,0000	0,0008	0,06	0,0000	0,0013	0,09	0,0000	0,0019	0,09	0,0000	0,0030	0,13	0,0000	0,0024	0,13	0,0000	0,0038
S16-	Zams	Landeck West	0,26	0,0000	0,0036	0,26	0,0000	0,0056	0,36	0,0000	0,0082	0,37	0,0000	0,0129	0,54	0,0000	0,0104	0,55	0,0000	0,0163
S16-	Landeck West	Pians	0,16	0,0000	0,0023	0,17	0,0000	0,0036	0,23	0,0000	0,0053	0,23	0,0000	0,0083	0,35	0,0000	0,0067	0,35	0,0000	0,0105
S16-	Pians	Flirsch	0,33	0,0000	0,0045	0,33	0,0000	0,0071	0,46	0,0000	0,0105	0,47	0,0000	0,0164	0,69	0,0000	0,0132	0,69	0,0000	0,0207
S16-	Flirsch	Schnann am Arlberg	0,20	0,0000	0,0029	0,21	0,0000	0,0045	0,29	0,0000	0,0066	0,29	0,0000	0,0103	0,43	0,0000	0,0083	0,44	0,0000	0,0130
S16-	Schnann am Arlberg	Pettneu	0,15	0,0000	0,0021	0,15	0,0000	0,0033	0,21	0,0000	0,0048	0,21	0,0000	0,0075	0,31	0,0000	0,0060	0,32	0,0000	0,0095
S16-	Pettneu	St. Anton/Arlberg	0,08	0,0000	0,0012	0,08	0,0000	0,0018	0,12	0,0000	0,0027	0,12	0,0000	0,0042	0,17	0,0000	0,0033	0,18	0,0000	0,0053
S16-	St. Anton/Arlberg	Langen/Arlberg	2,12	0,0000	0,0112	2,13	0,0000	0,0177	2,98	0,0000	0,0258	2,99	0,0000	0,0406	4,46	0,0000	0,0326	4,48	0,0000	0,0512
S16-	Langen/Arlberg	Wald/Arlberg	0,26	0,0000	0,0037	0,27	0,0000	0,0058	0,37	0,0000	0,0085	0,38	0,0000	0,0133	0,56	0,0000	0,0107	0,56	0,0000	0,0168
S16-	Wald/Arlberg	Dalaas	0,30	0,0000	0,0042	0,30	0,0000	0,0066	0,42	0,0000	0,0096	0,43	0,0000	0,0152	0,63	0,0000	0,0122	0,64	0,0000	0,0191
S16-	Dalaas	Braz Ost	0,17	0,0000	0,0024	0,17	0,0000	0,0037	0,24	0,0000	0,0055	0,24	0,0000	0,0086	0,36	0,0000	0,0069	0,36	0,0000	0,0108
S16-	Braz Ost	Braz West	0,13	0,0000	0,0019	0,13	0,0000	0,0029	0,19	0,0000	0,0043	0,19	0,0000	0,0067	0,28	0,0000	0,0054	0,28	0,0000	0,0085
S16-	Braz West	Bings	0,18	0,0000	0,0025	0,18	0,0000	0,0039	0,25	0,0000	0,0058	0,26	0,0000	0,0091	0,38	0,0000	0,0073	0,38	0,0000	0,0114
S16-	Bings	Bludenz Montafon	0,09	0,0000	0,0012	0,09	0,0000	0,0019	0,12	0,0000	0,0027	0,12	0,0000	0,0043	0,18	0,0000	0,0034	0,18	0,0000	0,0054
S31-	Eisenstadt Ost	Eisenstadt Süd	0,15	0,0000	0,0022	0,16	0,0000	0,0034	0,22	0,0000	0,0050	0,22	0,0000	0,0078	0,33	0,0000	0,0063	0,33	0,0000	0,0098
S31-	Eisenstadt Süd	Eisenstadt Mitte	0,06	0,0000	0,0008	0,06	0,0000	0,0013	0,08	0,0000	0,0019	0,08	0,0000	0,0029	0,12	0,0000	0,0023	0,12	0,0000	0,0037
S31-	Eisenstadt Mitte	KN Eisenstadt	0,10	0,0000	0,0013	0,10	0,0000	0,0021	0,13	0,0000	0,0031	0,14	0,0000	0,0048	0,20	0,0000	0,0039	0,20	0,0000	0,0061
S31-	KN Eisenstadt	Wulkaprodersdorf	0,13	0,0000	0,0018	0,13	0,0000	0,0028	0,18	0,0000	0,0041	0,18	0,0000	0,0064	0,27	0,0000	0,0051	0,27	0,0000	0,0081
S31-	Wulkaprodersdorf	KN Mattersburg	0,36	0,0000	0,0050	0,36	0,0000	0,0079	0,51	0,0000	0,0116	0,52	0,0000	0,0182	0,76	0,0000	0,0146	0,77	0,0000	0,0229
S31-	KN Mattersburg	Forchtenstein	0,26	0,0000	0,0036	0,26	0,0000	0,0057	0,37	0,0000	0,0084	0,37	0,0000	0,0132	0,55	0,0000	0,0106	0,56	0,0000	0,0166
S31-	Forchtenstein	Siegggraben	0,36	0,0000	0,0051	0,37	0,0000	0,0080	0,51	0,0000	0,0117	0,52	0,0000	0,0184	0,77	0,0000	0,0148	0,78	0,0000	0,0232
S31-	Siegggraben	Weppersdorf/Kobersdorf	0,44	0,0000	0,0061	0,44	0,0000	0,0096	0,62	0,0000	0,0141	0,63	0,0000	0,0222	0,93	0,0000	0,0178	0,94	0,0000	0,0279
S31-	Weppersdorf/Kobersdorf	Weppersdorf/Markt St. Martin	0,09	0,0000	0,0013	0,09	0,0000	0,0020	0,13	0,0000	0,0029	0,13	0,0000	0,0046	0,19	0,0000	0,0037	0,19	0,0000	0,0057
S31-	Weppersdorf/Markt St. Martin	Neutal	0,21	0,0000	0,0029	0,21	0,0000	0,0046	0,29	0,0000	0,0067	0,30	0,0000	0,0105	0,44	0,0000	0,0084	0,44	0,0000	0,0133
S31-	Neutal	Stoob Süd	0,18	0,0000	0,0025	0,18	0,0000	0,0040	0,26	0,0000	0,0058	0,26	0,0000	0,0092	0,38	0,0000	0,0074	0,39	0,0000	0,0116
S31-	Stoob Süd	Oberpullendorf	0,20	0,0000	0,0028	0,20	0,0000	0,0044	0,28	0,0000	0,0064	0,28	0,0000	0,0100	0,42	0,0000	0,0080	0,42	0,0000	0,0126
S33-	KN St. Pölten	St. Pölten Ost	0,11	0,0000	0,0015	0,11	0,0000	0,0024	0,15	0,0000	0,0035	0,15	0,0000	0,0054	0,23	0,0000	0,0044	0,23	0,0000	0,0069
S33-	St. Pölten Ost	St. Pölten Nord	0,19	0,0000	0,0027	0,19	0,0000	0,0042	0,27	0,0000	0,0061	0,27	0,0000	0,0096	0,40	0,0000	0,0077	0,41	0,0000	0,0121
S33-	St. Pölten Nord	Herzogenburg Süd	0,20	0,0000	0,0028	0,20	0,0000	0,0044	0,29	0,0000	0,0065	0,29	0,0000	0,0102	0,43	0,0000	0,0082	0,43	0,0000	0,0128
S33-	Herzogenburg Süd	Herzogenburg Stadt	0,11	0,0000	0,0015	0,11	0,0000	0,0024	0,15	0,0000	0,0035	0,15	0,0000	0,0054	0,23	0,0000	0,0044	0,23	0,0000	0,0069
S33-	Herzogenburg Stadt	Herzogenburg Nord	0,06	0,0000	0,0008	0,06	0,0000	0,0013	0,08	0,0000	0,0019	0,09	0,0000	0,0030	0,13	0,0000	0,0024	0,13	0,0000	0,0038
S33-	Herzogenburg Nord	Traismauer Süd	0,29	0,0000</																

STR-KENNZAHL	MAUTABSCHNITT VON	MAUTABSCHNITT BIS	E/H2 Kat 2						E/H2 Kat 3						E/H2 Kat 4					
			Tarif						Tarif						Tarif					
			Tag			Nacht			Tag			Nacht			Tag			Nacht		
			Ges	Luft	Lärm	Ges	Luft	Lärm	Ges	Luft	Lärm	Ges	Luft	Lärm	Ges	Luft	Lärm	Ges	Luft	Lärm
S37-	St. Veit Nord / Kraig	St. Veit Mitte / Brückl	0,14	0,0000	0,0020	0,14	0,0000	0,0031	0,20	0,0000	0,0046	0,20	0,0000	0,0072	0,30	0,0000	0,0058	0,30	0,0000	0,0091
S37-	St. Veit Mitte / Brückl	St. Veit Süd	0,12	0,0000	0,0017	0,12	0,0000	0,0027	0,17	0,0000	0,0039	0,17	0,0000	0,0061	0,26	0,0000	0,0049	0,26	0,0000	0,0077
S37-	St. Veit Süd	St. Veit Industriegebiet	0,09	0,0000	0,0013	0,09	0,0000	0,0020	0,13	0,0000	0,0029	0,13	0,0000	0,0046	0,19	0,0000	0,0037	0,19	0,0000	0,0058
S37-	St. Veit Industriegebiet	Maria Saal	0,32	0,0000	0,0045	0,32	0,0000	0,0070	0,45	0,0000	0,0103	0,46	0,0000	0,0162	0,68	0,0000	0,0130	0,68	0,0000	0,0204
S37-	Maria Saal	Karnburg	0,11	0,0000	0,0016	0,12	0,0000	0,0025	0,16	0,0000	0,0037	0,16	0,0000	0,0058	0,24	0,0000	0,0046	0,24	0,0000	0,0073
S37-	Karnburg	Klagenfurt Nord	0,10	0,0000	0,0014	0,10	0,0000	0,0022	0,14	0,0000	0,0032	0,14	0,0000	0,0050	0,21	0,0000	0,0040	0,21	0,0000	0,0064
A01-	Preßbaum	Wien Auhof	0,70	0,0000	0,0098	0,70	0,0000	0,0153	0,99	0,0000	0,0224	1,00	0,0000	0,0352	1,47	0,0000	0,0283	1,49	0,0000	0,0444
A01-	KN Steinhäusl	Preßbaum	0,39	0,0000	0,0055	0,40	0,0000	0,0087	0,56	0,0000	0,0127	0,56	0,0000	0,0199	0,83	0,0000	0,0160	0,84	0,0000	0,0251
A01-	Alltlengbach	KN Steinhäusl	0,23	0,0000	0,0032	0,23	0,0000	0,0051	0,33	0,0000	0,0075	0,33	0,0000	0,0117	0,49	0,0000	0,0094	0,49	0,0000	0,0148
A01-	St. Christophen	Alltlengbach	0,28	0,0000	0,0039	0,28	0,0000	0,0061	0,39	0,0000	0,0089	0,40	0,0000	0,0140	0,58	0,0000	0,0112	0,59	0,0000	0,0176
A01-	Böheimkirchen	St. Christophen	0,33	0,0000	0,0046	0,33	0,0000	0,0073	0,47	0,0000	0,0107	0,47	0,0000	0,0167	0,70	0,0000	0,0134	0,71	0,0000	0,0211
A01-	KN St. Pölten	Böheimkirchen	0,32	0,0000	0,0045	0,33	0,0000	0,0071	0,46	0,0000	0,0104	0,46	0,0000	0,0164	0,68	0,0000	0,0131	0,69	0,0000	0,0207
A01-	St. Pölten Süd	KN St. Pölten	0,23	0,0000	0,0032	0,23	0,0000	0,0041	0,33	0,0000	0,0074	0,33	0,0000	0,0116	0,49	0,0000	0,0093	0,49	0,0000	0,0147
A01-	Loosdorf	St. Pölten Süd	0,80	0,0000	0,0111	0,80	0,0000	0,0175	1,13	0,0000	0,0256	1,14	0,0000	0,0403	1,68	0,0000	0,0323	1,70	0,0000	0,0508
A01-	Melk	Loosdorf	0,29	0,0000	0,0041	0,29	0,0000	0,0064	0,41	0,0000	0,0094	0,42	0,0000	0,0148	0,62	0,0000	0,0118	0,62	0,0000	0,0186
A01-	Pöchlarn	Melk	0,52	0,0000	0,0072	0,52	0,0000	0,0114	0,73	0,0000	0,0167	0,74	0,0000	0,0262	1,09	0,0000	0,0210	1,11	0,0000	0,0330
A01-	Ybbs Wieselburg	Pöchlarn	0,48	0,0000	0,0067	0,48	0,0000	0,0105	0,68	0,0000	0,0154	0,68	0,0000	0,0242	1,01	0,0000	0,0194	1,02	0,0000	0,0305
A01-	Amstetten Ost	Ybbs Wieselburg	0,43	0,0000	0,0060	0,43	0,0000	0,0094	0,61	0,0000	0,0138	0,62	0,0000	0,0217	0,91	0,0000	0,0174	0,92	0,0000	0,0274
A01-	Amstetten West	Amstetten Ost	0,68	0,0000	0,0094	0,68	0,0000	0,0148	0,95	0,0000	0,0217	0,97	0,0000	0,0341	1,43	0,0000	0,0274	1,44	0,0000	0,0430
A01-	Oed	Amstetten West	0,47	0,0000	0,0066	0,48	0,0000	0,0104	0,67	0,0000	0,0153	0,68	0,0000	0,0240	1,00	0,0000	0,0192	1,01	0,0000	0,0302
A01-	Haag	Oed	0,51	0,0000	0,0072	0,52	0,0000	0,0112	0,72	0,0000	0,0165	0,73	0,0000	0,0259	1,08	0,0000	0,0208	1,09	0,0000	0,0326
A01-	St. Valentin	Haag	0,46	0,0000	0,0064	0,46	0,0000	0,0100	0,64	0,0000	0,0147	0,65	0,0000	0,0230	0,96	0,0000	0,0185	0,97	0,0000	0,0290
A01-	Enns Ost	St. Valentin	0,19	0,0000	0,0027	0,19	0,0000	0,0042	0,27	0,0000	0,0062	0,28	0,0000	0,0098	0,41	0,0000	0,0078	0,41	0,0000	0,0123
A01-	Enns West / Steyr	Enns Ost	0,15	0,0000	0,0021	0,15	0,0000	0,0033	0,21	0,0000	0,0048	0,21	0,0000	0,0076	0,32	0,0000	0,0061	0,32	0,0000	0,0096
A01-	Asten St Florian	Enns West / Steyr	0,12	0,0000	0,0016	0,12	0,0000	0,0026	0,16	0,0000	0,0037	0,17	0,0000	0,0059	0,25	0,0000	0,0047	0,25	0,0000	0,0074
A01-	KN Linz	Asten St Florian	0,45	0,0000	0,0062	0,45	0,0000	0,0098	0,63	0,0000	0,0143	0,64	0,0000	0,0225	0,94	0,0000	0,0181	0,95	0,0000	0,0284
A01-	Ansfelden	KN Linz	0,08	0,0000	0,0011	0,08	0,0000	0,0017	0,11	0,0000	0,0024	0,11	0,0000	0,0038	0,16	0,0000	0,0030	0,16	0,0000	0,0048
A01-	Traun	Ansfelden	0,17	0,0000	0,0023	0,17	0,0000	0,0037	0,24	0,0000	0,0053	0,24	0,0000	0,0084	0,35	0,0000	0,0067	0,36	0,0000	0,0106
A01-	KN A1/A25 Passau Wels	Traun	0,08	0,0000	0,0011	0,08	0,0000	0,0017	0,11	0,0000	0,0025	0,11	0,0000	0,0040	0,17	0,0000	0,0032	0,17	0,0000	0,0050
A01-	Allhaming	KN A1/A25 Passau Wels	0,36	0,0000	0,0050	0,36	0,0000	0,0079	0,51	0,0000	0,0116	0,52	0,0000	0,0182	0,76	0,0000	0,0146	0,77	0,0000	0,0230
A01-	Sattledt	Allhaming	0,60	0,0000	0,0084	0,61	0,0000	0,0132	0,85	0,0000	0,0194	0,86	0,0000	0,0304	1,27	0,0000	0,0244	1,29	0,0000	0,0384
A01-	KN Voralpenkreuz	Sattledt	0,08	0,0000	0,0011	0,08	0,0000	0,0017	0,11	0,0000	0,0024	0,11	0,0000	0,0038	0,16	0,0000	0,0031	0,16	0,0000	0,0048
A01-	Eberstalzell	KN Voralpenkreuz	0,22	0,0000	0,0030	0,22	0,0000	0,0048	0,31	0,0000	0,0070	0,31	0,0000	0,0110	0,46	0,0000	0,0088	0,47	0,0000	0,0139
A01-	Vorchdorf	Eberstalzell	0,33	0,0000	0,0046	0,33	0,0000	0,0072	0,46	0,0000	0,0106	0,47	0,0000	0,0166	0,69	0,0000	0,0133	0,70	0,0000	0,0209
A01-	Laakirchen Ost	Vorchdorf	0,29	0,0000	0,0040	0,29	0,0000	0,0063	0,41	0,0000	0,0093	0,41	0,0000	0,0146	0,61	0,0000	0,0117	0,61	0,0000	0,0183
A01-	Laakirchen West	Laakirchen Ost	0,18	0,0000	0,0025	0,18	0,0000	0,0040	0,26	0,0000	0,0058	0,26	0,0000	0,0092	0,38	0,0000	0,0073	0,39	0,0000	0,0115
A01-	Regau	Laakirchen West	0,36	0,0000	0,0050	0,36	0,0000	0,0078	0,50	0,0000	0,0114	0,51	0,0000	0,0180	0,75	0,0000	0,0144	0,76	0,0000	0,0226
A01-	Schörfling	Regau	0,47	0,0000	0,0065	0,47	0,0000	0,0083	0,66	0,0000	0,0150	0,67	0,0000	0,0236	0,99	0,0000	0,0189	1,00	0,0000	0,0297
A01-	Seewalchen	Schörfling	0,07	0,0000	0,0010	0,07	0,0000	0,0016	0,10	0,0000	0,0023	0,10	0,0000	0,0037	0,15	0,0000	0,0029	0,15	0,0000	0,0046
A01-	St. Georgen	Seewalchen	0,42	0,0000	0,0059	0,43	0,0000	0,0093	0,60	0,0000	0,0136	0,61	0,0000	0,0214	0,89	0,0000	0,0172	0,90	0,0000	0,0270
A01-	Oberwang	St. Georgen	0,56	0,0000	0,0079	0,57	0,0000	0,0124	0,80	0,0000	0,0181	0,81	0,0000	0,0285	1,19	0,0000	0,0229	1,21	0,0000	0,0360
A01-	Mondsee	Oberwang	0,52	0,0000	0,0073	0,52	0,0000	0,0114	0,73	0,0000	0,0167	0,74	0,0000	0,0262	1,10	0,0000	0,0211	1,11	0,0000	0,0331
A01-	Thalgau	Mondsee	0,48	0,0000	0,0067	0,48	0,0000	0,0105	0,68	0,0000	0,0154	0,69	0,0000	0,0242	1,01	0,0000	0,0194	1,02	0,0000	0,0305
A01-	Wallersee	Thalgau	0,37	0,0000	0,0051	0,37	0,0000	0,0080	0,52	0,0000	0,0117	0,52	0,0000	0,0184	0,77	0,0000	0,0148	0,78	0,0000	0,0232
A01-	Salzburg Nord	Wallersee	0,35	0,0000	0,0049	0,36	0,0000	0,0078	0,50	0,0000	0,0114	0,51	0,0000	0,0178	0,75	0,0000	0,0143	0,75	0,0000	0,0225
A01-	Salzburg Bergheim-West	Salzburg Nord	0,08	0,0000	0,0011	0,08	0,0000	0,0017	0,11	0,0000	0,0026	0,11	0,0000	0,0040	0,17	0,0000	0,0032	0,17	0,0000	0,0051
A01-	Messe	Salzburg Bergheim-West	0,04	0,0000	0,0005	0,04	0,0000	0,0008	0,05	0,0000	0,0012	0,05	0,0000	0,0019	0,08	0,0000	0,0015	0,08	0,0000	0,0024
A01-	Salzburg Mitte Freilassing	Messe	0,05	0,0000	0,0007	0,05	0,0000	0,0011	0,07	0,0000	0,0016	0,07	0,0000	0,0026	0,11	0,0000	0,0021	0,11	0,0000	0,0032
A01-	Kleßheim	Salzburg Mitte Freilassing	0,06	0,0000	0,0009	0,06	0,0000	0,0014	0,09	0,0000	0,0020	0,09	0,0000	0,0031	0,13	0,0000	0,0025	0,13	0,0000	0,0040
A01-	Siezenheim	Kleßheim	0,09	0,0000	0,0012	0,09	0,0000	0,0019	0,12	0,0000	0,0028	0,12	0,0000	0,0044	0,18	0,0000	0,0035	0,18	0,0000	0,0055
A01-	Flughafen	Siezenheim	0,04	0,0000	0,0006	0,04	0,0000	0,0010	0,06	0,0000	0,0014	0,06	0,0000	0,0022	0,09	0,0000	0,0018	0,09	0,0000	0,0028
A01-	Wals Salzburg West	Flughafen	0,05	0,0000	0,0007	0,05	0,0000	0,0012	0,07	0,0000	0,0017	0,08	0,0000	0,0027	0,11	0,0000	0,0021	0,11	0,0000	0,0034
A01-	KN Salzburg	Wals Salzburg West	0,08	0,0000	0,0011	0,08														

STR-KENNZAHL	MAUTABSCHNITT VON	MAUTABSCHNITT BIS	E/H2 Kat 2						E/H2 Kat 3						E/H2 Kat 4					
			Tarif						Tarif						Tarif					
			Tag			Nacht			Tag			Nacht			Tag			Nacht		
			Ges	Luft	Lärm	Ges	Luft	Lärm	Ges	Luft	Lärm	Ges	Luft	Lärm	Ges	Luft	Lärm	Ges	Luft	Lärm
A02-	Graz Feldkirchen Flughafen	KN Graz Ost	0,19	0,0000	0,0027	0,19	0,0000	0,0042	0,27	0,0000	0,0061	0,27	0,0000	0,0096	0,40	0,0000	0,0077	0,41	0,0000	0,0121
A02-	KN Graz West	Graz Feldkirchen Flughafen	0,13	0,0000	0,0018	0,13	0,0000	0,0028	0,18	0,0000	0,0041	0,18	0,0000	0,0064	0,27	0,0000	0,0051	0,27	0,0000	0,0081
A02-	Unterprenstätten	KN Graz West	0,15	0,0000	0,0021	0,15	0,0000	0,0034	0,22	0,0000	0,0049	0,22	0,0000	0,0077	0,32	0,0000	0,0062	0,33	0,0000	0,0097
A02-	Lieboch	Unterprenstätten	0,24	0,0000	0,0033	0,24	0,0000	0,0050	0,34	0,0000	0,0076	0,34	0,0000	0,0120	0,50	0,0000	0,0096	0,51	0,0000	0,0151
A02-	Mooskirchen	Lieboch	0,33	0,0000	0,0046	0,33	0,0000	0,0072	0,46	0,0000	0,0105	0,47	0,0000	0,0165	0,69	0,0000	0,0133	0,70	0,0000	0,0208
A02-	Steinberg	Mooskirchen	0,34	0,0000	0,0047	0,34	0,0000	0,0074	0,48	0,0000	0,0109	0,48	0,0000	0,0171	0,71	0,0000	0,0137	0,72	0,0000	0,0216
A02-	Modriach	Steinberg	0,85	0,0000	0,0118	0,85	0,0000	0,0186	1,20	0,0000	0,0272	1,21	0,0000	0,0427	1,79	0,0000	0,0343	1,81	0,0000	0,0539
A022	Puchwerk	KN Graz Ost	0,04	0,0000	0,0005	0,04	0,0000	0,0008	0,05	0,0000	0,0011	0,05	0,0000	0,0018	0,07	0,0000	0,0014	0,08	0,0000	0,0023
A022	Graz Raaba	Puchwerk	0,05	0,0000	0,0007	0,05	0,0000	0,0011	0,07	0,0000	0,0016	0,07	0,0000	0,0026	0,11	0,0000	0,0021	0,11	0,0000	0,0032
A022	Graz Liebenau Sternäckerweg	Graz Raaba	0,07	0,0000	0,0010	0,07	0,0000	0,0016	0,10	0,0000	0,0024	0,11	0,0000	0,0037	0,16	0,0000	0,0030	0,16	0,0000	0,0047
A02-	Packsattel	Modriach	0,39	0,0000	0,0054	0,39	0,0000	0,0086	0,55	0,0000	0,0125	0,56	0,0000	0,0197	0,82	0,0000	0,0158	0,83	0,0000	0,0248
A02-	Bad St. Leonhard	Packsattel	0,47	0,0000	0,0066	0,48	0,0000	0,0104	0,67	0,0000	0,0152	0,68	0,0000	0,0239	1,00	0,0000	0,0192	1,01	0,0000	0,0302
A02-	Wolfsberg Nord	Bad St. Leonhard	0,56	0,0000	0,0078	0,56	0,0000	0,0122	0,79	0,0000	0,0179	0,80	0,0000	0,0281	1,18	0,0000	0,0226	1,19	0,0000	0,0355
A02-	Wolfsberg Süd	Wolfsberg Nord	0,16	0,0000	0,0022	0,16	0,0000	0,0035	0,22	0,0000	0,0051	0,23	0,0000	0,0080	0,33	0,0000	0,0064	0,34	0,0000	0,0101
A02-	St. Andrä	Wolfsberg Süd	0,47	0,0000	0,0065	0,47	0,0000	0,0102	0,66	0,0000	0,0149	0,67	0,0000	0,0235	0,98	0,0000	0,0188	0,99	0,0000	0,0296
A02-	Griffen	St. Andrä	0,45	0,0000	0,0063	0,46	0,0000	0,0099	0,64	0,0000	0,0145	0,65	0,0000	0,0228	0,95	0,0000	0,0183	0,97	0,0000	0,0288
A02-	Völkermarkt Ost	Griffen	0,23	0,0000	0,0032	0,23	0,0000	0,0050	0,32	0,0000	0,0073	0,33	0,0000	0,0115	0,48	0,0000	0,0093	0,49	0,0000	0,0145
A02-	Völkermarkt West	Völkermarkt Ost	0,53	0,0000	0,0074	0,53	0,0000	0,0116	0,74	0,0000	0,0169	0,75	0,0000	0,0266	1,11	0,0000	0,0214	1,13	0,0000	0,0336
A02-	Grafenstein	Völkermarkt West	0,50	0,0000	0,0070	0,51	0,0000	0,0111	0,71	0,0000	0,0162	0,72	0,0000	0,0255	1,07	0,0000	0,0204	1,08	0,0000	0,0321
A02-	Klagenfurt Ost	Grafenstein	0,32	0,0000	0,0045	0,33	0,0000	0,0071	0,46	0,0000	0,0104	0,46	0,0000	0,0163	0,68	0,0000	0,0131	0,69	0,0000	0,0206
A02-	Klagenfurt Flughafen	Klagenfurt Ost	0,16	0,0000	0,0023	0,17	0,0000	0,0036	0,23	0,0000	0,0053	0,23	0,0000	0,0083	0,35	0,0000	0,0066	0,35	0,0000	0,0104
A02-	Klagenfurt Nord	Klagenfurt Flughafen	0,18	0,0000	0,0025	0,18	0,0000	0,0040	0,26	0,0000	0,0058	0,26	0,0000	0,0092	0,38	0,0000	0,0073	0,39	0,0000	0,0115
A02-	Klagenfurt West	Klagenfurt Nord	0,31	0,0000	0,0044	0,32	0,0000	0,0069	0,44	0,0000	0,0101	0,45	0,0000	0,0158	0,66	0,0000	0,0127	0,67	0,0000	0,0200
A02-	Krumpendorf West	Klagenfurt West	0,13	0,0000	0,0017	0,13	0,0000	0,0027	0,18	0,0000	0,0040	0,18	0,0000	0,0063	0,26	0,0000	0,0051	0,27	0,0000	0,0080
A02-	Pörtschach Ost	Krumpendorf West	0,15	0,0000	0,0021	0,15	0,0000	0,0033	0,21	0,0000	0,0048	0,22	0,0000	0,0076	0,32	0,0000	0,0061	0,32	0,0000	0,0096
A02-	Pörtschach West	Pörtschach Ost	0,23	0,0000	0,0033	0,24	0,0000	0,0051	0,33	0,0000	0,0075	0,34	0,0000	0,0118	0,49	0,0000	0,0095	0,50	0,0000	0,0149
A02-	Velden Ost	Pörtschach West	0,17	0,0000	0,0024	0,18	0,0000	0,0036	0,25	0,0000	0,0056	0,25	0,0000	0,0088	0,37	0,0000	0,0070	0,37	0,0000	0,0111
A02-	Velden West	Velden Ost	0,19	0,0000	0,0026	0,19	0,0000	0,0041	0,26	0,0000	0,0060	0,27	0,0000	0,0094	0,39	0,0000	0,0076	0,40	0,0000	0,0119
A02-	Wernberg	Velden West	0,31	0,0000	0,0043	0,31	0,0000	0,0068	0,44	0,0000	0,0099	0,44	0,0000	0,0156	0,65	0,0000	0,0125	0,66	0,0000	0,0197
A02-	KN Villach	Wernberg	0,16	0,0000	0,0023	0,17	0,0000	0,0036	0,23	0,0000	0,0053	0,24	0,0000	0,0083	0,35	0,0000	0,0067	0,35	0,0000	0,0105
A02-	Villach Faaker See	KN Villach	0,13	0,0000	0,0018	0,13	0,0000	0,0028	0,18	0,0000	0,0041	0,18	0,0000	0,0065	0,27	0,0000	0,0052	0,27	0,0000	0,0081
A02-	Villach Warmbad	Villach Faaker See	0,29	0,0000	0,0041	0,29	0,0000	0,0064	0,41	0,0000	0,0094	0,42	0,0000	0,0147	0,62	0,0000	0,0118	0,62	0,0000	0,0186
A02-	Hermagor	Villach Warmbad	0,53	0,0000	0,0074	0,53	0,0000	0,0116	0,75	0,0000	0,0170	0,76	0,0000	0,0267	1,12	0,0000	0,0214	1,13	0,0000	0,0337
A02-	Arnoldstein	Hermagor	0,13	0,0000	0,0018	0,13	0,0000	0,0028	0,18	0,0000	0,0040	0,18	0,0000	0,0064	0,27	0,0000	0,0051	0,27	0,0000	0,0080
A02-	Staatsgrenze Arnoldstein	Arnoldstein	0,19	0,0000	0,0027	0,19	0,0000	0,0042	0,27	0,0000	0,0062	0,28	0,0000	0,0098	0,41	0,0000	0,0078	0,41	0,0000	0,0123
A03-	Münchendorf/Achau	KN Guntramsdorf	0,05	0,0000	0,0007	0,05	0,0000	0,0011	0,07	0,0000	0,0016	0,07	0,0000	0,0025	0,11	0,0000	0,0020	0,11	0,0000	0,0032
A03-	Ebreichsdorf Nord	Münchendorf/Achau	0,21	0,0000	0,0029	0,21	0,0000	0,0046	0,30	0,0000	0,0068	0,30	0,0000	0,0107	0,45	0,0000	0,0086	0,45	0,0000	0,0134
A03-	Ebreichsdorf West	Ebreichsdorf Nord	0,17	0,0000	0,0024	0,17	0,0000	0,0038	0,24	0,0000	0,0055	0,25	0,0000	0,0087	0,36	0,0000	0,0070	0,37	0,0000	0,0110
A03-	Pottendorf	Ebreichsdorf West	0,23	0,0000	0,0032	0,23	0,0000	0,0050	0,32	0,0000	0,0073	0,32	0,0000	0,0114	0,48	0,0000	0,0092	0,48	0,0000	0,0144
A03-	Hornstein	Pottendorf	0,37	0,0000	0,0052	0,37	0,0000	0,0082	0,52	0,0000	0,0119	0,53	0,0000	0,0187	0,78	0,0000	0,0150	0,79	0,0000	0,0236
A03-	Müllendorf	Hornstein	0,24	0,0000	0,0034	0,25	0,0000	0,0053	0,34	0,0000	0,0078	0,35	0,0000	0,0123	0,51	0,0000	0,0099	0,52	0,0000	0,0155
A03-	KN Eisenstadt	Müllendorf	0,20	0,0000	0,0028	0,21	0,0000	0,0045	0,29	0,0000	0,0065	0,29	0,0000	0,0103	0,43	0,0000	0,0082	0,43	0,0000	0,0129
A031	Siegendorf	KN Eisenstadt	0,16	0,0000	0,0022	0,16	0,0000	0,0035	0,23	0,0000	0,0052	0,23	0,0000	0,0081	0,34	0,0000	0,0065	0,34	0,0000	0,0102
A041	KN Wien Prater	Stadionbrücke	0,03	0,0000	0,0004	0,03	0,0000	0,0006	0,04	0,0000	0,0009	0,04	0,0000	0,0015	0,06	0,0000	0,0012	0,06	0,0000	0,0019
A04-	Wien Simmeringer Haide	KN Wien Prater	0,20	0,0000	0,0028	0,20	0,0000	0,0045	0,29	0,0000	0,0065	0,29	0,0000	0,0103	0,43	0,0000	0,0082	0,43	0,0000	0,0129
A04-	KN Schwechat	Wien Simmeringer Haide	0,18	0,0000	0,0025	0,18	0,0000	0,0040	0,26	0,0000	0,0059	0,26	0,0000	0,0092	0,39	0,0000	0,0074	0,39	0,0000	0,0116
A04-	Flughafen Wien Schwechat	KN Schwechat	0,26	0,0000	0,0037	0,27	0,0000	0,0058	0,37	0,0000	0,0085	0,38	0,0000	0,0133	0,56	0,0000	0,0107	0,56	0,0000	0,0168
A04-	Fischamend	Flughafen Wien Schwechat	0,29	0,0000	0,0041	0,30	0,0000	0,0065	0,42	0,0000	0,0095	0,42	0,0000	0,0149	0,62	0,0000	0,0120	0,63	0,0000	0,0188
A04-	Bruck/Leitha West	Fischamend	0,65	0,0000	0,0090	0,65	0,0000	0,0142	0,91	0,0000	0,0208	0,93	0,0000	0,0327	1,37	0,0000	0,0262	1,38	0,0000	0,0412
A04-	Bruck/Leitha Ost	Bruck/Leitha West	0,21	0,0000	0,0030	0,22	0,0000	0,0047	0,30	0,0000	0,0069	0,31	0,000							

STR-KENNZAHL	MAUTABSCHNITT VON	MAUTABSCHNITT BIS	E/H2 Kat 2						E/H2 Kat 3						E/H2 Kat 4					
			Tarif						Tarif						Tarif					
			Tag			Nacht			Tag			Nacht			Tag			Nacht		
Ges	Luft	Lärm	Ges	Luft	Lärm	Ges	Luft	Lärm	Ges	Luft	Lärm	Ges	Luft	Lärm	Ges	Luft	Lärm			
A07-	Prinz Eugenstraße	Industriezeile	0,05	0,0000	0,0008	0,05	0,0000	0,0012	0,08	0,0000	0,0017	0,08	0,0000	0,0027	0,11	0,0000	0,0022	0,12	0,0000	0,0034
A07-	Hafenstraße	Prinz Eugenstraße	0,10	0,0000	0,0014	0,10	0,0000	0,0022	0,14	0,0000	0,0033	0,15	0,0000	0,0051	0,21	0,0000	0,0041	0,22	0,0000	0,0065
A07-	Urfahr	Hafenstraße	0,04	0,0000	0,0006	0,04	0,0000	0,0009	0,06	0,0000	0,0013	0,06	0,0000	0,0020	0,08	0,0000	0,0016	0,09	0,0000	0,0025
A07-	Dornach	Urfahr	0,10	0,0000	0,0013	0,10	0,0000	0,0021	0,14	0,0000	0,0031	0,14	0,0000	0,0049	0,20	0,0000	0,0039	0,21	0,0000	0,0061
A07-	Treffling	Dornach	0,21	0,0000	0,0030	0,21	0,0000	0,0047	0,30	0,0000	0,0068	0,30	0,0000	0,0107	0,45	0,0000	0,0086	0,45	0,0000	0,0135
A07-	Gallneukirchen	Treffling	0,16	0,0000	0,0022	0,16	0,0000	0,0035	0,23	0,0000	0,0051	0,23	0,0000	0,0081	0,34	0,0000	0,0065	0,34	0,0000	0,0102
A07-	Engerwitzdorf	Gallneukirchen	0,14	0,0000	0,0020	0,14	0,0000	0,0031	0,20	0,0000	0,0046	0,20	0,0000	0,0072	0,30	0,0000	0,0058	0,30	0,0000	0,0091
A07-	Unterweikersdorf	Engerwitzdorf	0,18	0,0000	0,0026	0,18	0,0000	0,0040	0,26	0,0000	0,0059	0,26	0,0000	0,0092	0,39	0,0000	0,0074	0,39	0,0000	0,0116
A08-	Wels West	KN Voralpenkreuz	0,56	0,0000	0,0078	0,56	0,0000	0,0123	0,79	0,0000	0,0180	0,80	0,0000	0,0283	1,18	0,0000	0,0227	1,20	0,0000	0,0357
A08-	Wels-Wirtschaftspark	Wels West	0,04	0,0000	0,0006	0,04	0,0000	0,0009	0,06	0,0000	0,0013	0,06	0,0000	0,0020	0,08	0,0000	0,0016	0,08	0,0000	0,0025
A08-	KN Wels	Wels-Wirtschaftspark	0,16	0,0000	0,0022	0,16	0,0000	0,0035	0,22	0,0000	0,0051	0,23	0,0000	0,0080	0,33	0,0000	0,0064	0,34	0,0000	0,0101
A08-	Pichl/Bad Schallerbach	KN Wels	0,22	0,0000	0,0030	0,22	0,0000	0,0048	0,31	0,0000	0,0070	0,31	0,0000	0,0110	0,46	0,0000	0,0088	0,46	0,0000	0,0138
A08-	Meggenhofen Gallsbach	Pichl/Bad Schallerbach	0,55	0,0000	0,0077	0,55	0,0000	0,0121	0,78	0,0000	0,0176	0,79	0,0000	0,0277	1,16	0,0000	0,0223	1,17	0,0000	0,0350
A08-	Haag am Hausruck	Meggenhofen Gallsbach	0,60	0,0000	0,0084	0,60	0,0000	0,0131	0,85	0,0000	0,0192	0,86	0,0000	0,0302	1,26	0,0000	0,0243	1,28	0,0000	0,0381
A08-	Ried im Innkreis	Haag am Hausruck	0,55	0,0000	0,0076	0,55	0,0000	0,0120	0,77	0,0000	0,0176	0,78	0,0000	0,0276	1,15	0,0000	0,0221	1,17	0,0000	0,0348
A08-	Ort im Innkreis	Ried im Innkreis	0,59	0,0000	0,0082	0,59	0,0000	0,0129	0,83	0,0000	0,0188	0,84	0,0000	0,0296	1,24	0,0000	0,0238	1,25	0,0000	0,0373
A08-	Schärding Suben	Ort im Innkreis	0,44	0,0000	0,0062	0,45	0,0000	0,0097	0,63	0,0000	0,0142	0,63	0,0000	0,0223	0,93	0,0000	0,0179	0,94	0,0000	0,0282
A08-	Staatsgrenze Suben	Schärding Suben	0,11	0,0000	0,0016	0,11	0,0000	0,0025	0,16	0,0000	0,0036	0,16	0,0000	0,0056	0,24	0,0000	0,0045	0,24	0,0000	0,0071
A09-	Ried im Traunkreis	KN Voralpenkreuz	0,28	0,0000	0,0039	0,28	0,0000	0,0061	0,39	0,0000	0,0089	0,39	0,0000	0,0139	0,58	0,0000	0,0112	0,59	0,0000	0,0175
A09-	Inzersdorf Kirchdorf	Ried im Traunkreis	0,52	0,0000	0,0072	0,52	0,0000	0,0114	0,73	0,0000	0,0166	0,74	0,0000	0,0261	1,09	0,0000	0,0209	1,10	0,0000	0,0329
A09-	Klaus	Inzersdorf Kirchdorf	0,63	0,0000	0,0088	0,63	0,0000	0,0138	0,89	0,0000	0,0202	0,90	0,0000	0,0318	1,33	0,0000	0,0255	1,34	0,0000	0,0401
A09-	St. Pankratz	Klaus	0,40	0,0000	0,0056	0,40	0,0000	0,0088	0,57	0,0000	0,0129	0,57	0,0000	0,0202	0,85	0,0000	0,0162	0,85	0,0000	0,0255
A09-	Roßleiten Windischgarsten	St. Pankratz	0,56	0,0000	0,0078	0,56	0,0000	0,0123	0,79	0,0000	0,0179	0,80	0,0000	0,0282	1,18	0,0000	0,0226	1,19	0,0000	0,0356
A09-	Gleinkerau	Roßleiten Windischgarsten	0,26	0,0000	0,0037	0,26	0,0000	0,0058	0,37	0,0000	0,0084	0,38	0,0000	0,0133	0,55	0,0000	0,0106	0,56	0,0000	0,0167
A09-	Spital am Pyhrn	Gleinkerau	0,20	0,0000	0,0028	0,20	0,0000	0,0053	0,28	0,0000	0,0064	0,28	0,0000	0,0100	0,42	0,0000	0,0080	0,42	0,0000	0,0126
A09-	Ardning / Admont	Spital am Pyhrn	1,13	0,0000	0,0070	1,13	0,0000	0,0111	1,58	0,0000	0,0162	1,59	0,0000	0,0254	2,37	0,0000	0,0204	2,38	0,0000	0,0321
A09-	Liezen	Ardning / Admont	0,11	0,0000	0,0016	0,12	0,0000	0,0025	0,16	0,0000	0,0037	0,16	0,0000	0,0058	0,24	0,0000	0,0047	0,25	0,0000	0,0073
A09-	Rottenmann	Liezen	0,24	0,0000	0,0034	0,24	0,0000	0,0053	0,34	0,0000	0,0077	0,34	0,0000	0,0121	0,51	0,0000	0,0097	0,51	0,0000	0,0153
A09-	Trieben	Rottenmann	0,60	0,0000	0,0084	0,60	0,0000	0,0131	0,84	0,0000	0,0192	0,86	0,0000	0,0302	1,26	0,0000	0,0242	1,28	0,0000	0,0381
A09-	Treglwang	Trieben	0,49	0,0000	0,0068	0,49	0,0000	0,0107	0,69	0,0000	0,0156	0,70	0,0000	0,0246	1,03	0,0000	0,0197	1,04	0,0000	0,0310
A09-	Kalwang	Treglwang	0,65	0,0000	0,0091	0,66	0,0000	0,0143	0,92	0,0000	0,0210	0,94	0,0000	0,0330	1,38	0,0000	0,0265	1,39	0,0000	0,0416
A09-	Mautern	Kalwang	0,30	0,0000	0,0043	0,31	0,0000	0,0067	0,43	0,0000	0,0098	0,44	0,0000	0,0154	0,64	0,0000	0,0123	0,65	0,0000	0,0194
A09-	Kammern	Mautern	0,34	0,0000	0,0048	0,35	0,0000	0,0075	0,48	0,0000	0,0110	0,49	0,0000	0,0173	0,72	0,0000	0,0139	0,73	0,0000	0,0218
A09-	Traboch	Kammern	0,36	0,0000	0,0050	0,36	0,0000	0,0079	0,51	0,0000	0,0115	0,51	0,0000	0,0181	0,76	0,0000	0,0145	0,76	0,0000	0,0228
A09-	Terminal St. Michael	Traboch	0,07	0,0000	0,0010	0,07	0,0000	0,0015	0,10	0,0000	0,0023	0,10	0,0000	0,0035	0,15	0,0000	0,0028	0,15	0,0000	0,0045
A09-	KN St. Michael	Terminal St. Michael	0,13	0,0000	0,0018	0,13	0,0000	0,0029	0,19	0,0000	0,0042	0,19	0,0000	0,0067	0,28	0,0000	0,0053	0,28	0,0000	0,0084
A09-	Übelbach	KN St. Michael	2,74	0,0000	0,0171	2,75	0,0000	0,0269	3,85	0,0000	0,0394	3,88	0,0000	0,0620	5,77	0,0000	0,0497	5,80	0,0000	0,0781
A09-	KN Peggau Deutschfeistritz	Übelbach	0,41	0,0000	0,0057	0,41	0,0000	0,0089	0,57	0,0000	0,0130	0,58	0,0000	0,0205	0,86	0,0000	0,0164	0,87	0,0000	0,0258
A09-	Gratkorn Nord	KN Peggau Deutschfeistritz	0,19	0,0000	0,0027	0,19	0,0000	0,0042	0,27	0,0000	0,0062	0,28	0,0000	0,0097	0,41	0,0000	0,0078	0,41	0,0000	0,0122
A09-	Gratkorn Süd	Gratkorn Nord	0,21	0,0000	0,0030	0,21	0,0000	0,0046	0,30	0,0000	0,0068	0,30	0,0000	0,0107	0,45	0,0000	0,0086	0,45	0,0000	0,0134
A09-	Graz Nord	Gratkorn Süd	0,05	0,0000	0,0007	0,05	0,0000	0,0010	0,07	0,0000	0,0015	0,07	0,0000	0,0024	0,10	0,0000	0,0019	0,10	0,0000	0,0030
A09-	Graz Webling	Graz Nord	0,54	0,0000	0,0075	0,54	0,0000	0,0118	0,76	0,0000	0,0172	0,77	0,0000	0,0270	1,13	0,0000	0,0217	1,14	0,0000	0,0341
A09-	Seiersberg	Graz Webling	0,14	0,0000	0,0020	0,14	0,0000	0,0031	0,20	0,0000	0,0046	0,20	0,0000	0,0072	0,30	0,0000	0,0058	0,30	0,0000	0,0091
A09-	KN Graz West	Seiersberg	0,07	0,0000	0,0010	0,07	0,0000	0,0015	0,10	0,0000	0,0022	0,10	0,0000	0,0035	0,15	0,0000	0,0028	0,15	0,0000	0,0044
A09-	Schwarzlsee	KN Graz West	0,07	0,0000	0,0010	0,07	0,0000	0,0015	0,10	0,0000	0,0022	0,10	0,0000	0,0035	0,14	0,0000	0,0028	0,15	0,0000	0,0044
A09-	Schachenwald / IBC Businesscenter	Schwarzlsee	0,08	0,0000	0,0011	0,08	0,0000	0,0017	0,11	0,0000	0,0025	0,11	0,0000	0,0039	0,16	0,0000	0,0031	0,16	0,0000	0,0049
A09-	Kalsdorf	Schachenwald / IBC Businesscenter	0,08	0,0000	0,0011	0,08	0,0000	0,0017	0,11	0,0000	0,0025	0,11	0,0000	0,0039	0,16	0,0000	0,0032	0,17	0,0000	0,0050
A09-	Werndorf Terminal	Kalsdorf	0,20	0,0000	0,0027	0,20	0,0000	0,0043	0,28	0,0000	0,0063	0,28	0,0000	0,0099	0,41	0,0000	0,0079	0,42	0,0000	0,0124
A09-	Wildon	Werndorf Terminal	0,22	0,0000	0,0031	0,22	0,0000	0,0048	0,31	0,0000	0,0070	0,31	0,0000	0,0110	0,46	0,0000	0,0088	0,47	0,0000	0,0139
A09-	Hengsberg	Wildon	0,11	0,0000	0,0015	0,11	0,0000	0,0023	0,15	0,0000	0,0034									

STR-KENNZAHL	MAUTABSCHNITT VON	MAUTABSCHNITT BIS	E/H2 Kat 2						E/H2 Kat 3						E/H2 Kat 4					
			Tarif						Tarif						Tarif					
			Tag			Nacht			Tag			Nacht			Tag			Nacht		
Ges	Luft	Lärm	Ges	Luft	Lärm	Ges	Luft	Lärm	Ges	Luft	Lärm	Ges	Luft	Lärm	Ges	Luft	Lärm			
A10-	Villach Ossiacher See	Villach West	0,29	0,0000	0,0041	0,30	0,0000	0,0065	0,42	0,0000	0,0095	0,42	0,0000	0,0149	0,62	0,0000	0,0119	0,63	0,0000	0,0187
A10-	KN Villach	Villach Ossiacher See	0,23	0,0000	0,0032	0,23	0,0000	0,0050	0,32	0,0000	0,0074	0,33	0,0000	0,0116	0,49	0,0000	0,0093	0,49	0,0000	0,0146
A11-	St. Niklas Faakersee	KN Villach	0,16	0,0000	0,0023	0,17	0,0000	0,0036	0,23	0,0000	0,0053	0,24	0,0000	0,0083	0,35	0,0000	0,0067	0,35	0,0000	0,0105
A11-	St. Jakob/Rosental	St. Niklas Faakersee	0,41	0,0000	0,0058	0,42	0,0000	0,0091	0,58	0,0000	0,0133	0,59	0,0000	0,0209	0,87	0,0000	0,0167	0,88	0,0000	0,0263
A11-	Staatsgrenze Karawankentunnel	St. Jakob/Rosental	2,14	0,0000	0,0068	2,14	0,0000	0,0107	3,00	0,0000	0,0156	3,01	0,0000	0,0246	4,49	0,0000	0,0197	4,50	0,0000	0,0310
A12-	Kufstein Nord	Staatsgrenze Kufstein	0,10	0,0000	0,0000	0,10	0,0000	0,0000	0,14	0,0000	0,0000	0,14	0,0000	0,0000	0,21	0,0000	0,0000	0,21	0,0000	0,0000
A12-	Kufstein Süd	Kufstein Nord	0,25	0,0000	0,0000	0,25	0,0000	0,0000	0,35	0,0000	0,0000	0,35	0,0000	0,0000	0,53	0,0000	0,0000	0,53	0,0000	0,0000
A12-	Kirchbichl Langkampfen	Kufstein Süd	0,35	0,0000	0,0000	0,35	0,0000	0,0000	0,48	0,0000	0,0000	0,48	0,0000	0,0000	0,73	0,0000	0,0000	0,73	0,0000	0,0000
A12-	Wörgl Ost St. Johann i. T. Brixental	Kirchbichl Langkampfen	0,34	0,0000	0,0000	0,34	0,0000	0,0000	0,47	0,0000	0,0000	0,47	0,0000	0,0000	0,71	0,0000	0,0000	0,71	0,0000	0,0000
A12-	Wörgl West	Wörgl Ost St. Johann i. T. Brixental	0,18	0,0000	0,0000	0,18	0,0000	0,0000	0,25	0,0000	0,0000	0,25	0,0000	0,0000	0,37	0,0000	0,0000	0,37	0,0000	0,0000
A12-	Kramsach Rattenberg Brixlegg	Wörgl West	0,76	0,0000	0,0000	0,76	0,0000	0,0000	1,06	0,0000	0,0000	1,06	0,0000	0,0000	1,59	0,0000	0,0000	1,59	0,0000	0,0000
A12-	Wiesing Achensee Zillertal	Kramsach Rattenberg Brixlegg	0,47	0,0000	0,0000	0,47	0,0000	0,0000	0,65	0,0000	0,0000	0,65	0,0000	0,0000	0,98	0,0000	0,0000	0,98	0,0000	0,0000
A12-	Jenbach	Wiesing Achensee Zillertal	0,18	0,0000	0,0000	0,18	0,0000	0,0000	0,26	0,0000	0,0000	0,26	0,0000	0,0000	0,39	0,0000	0,0000	0,39	0,0000	0,0000
A12-	Schwaz	Jenbach	0,41	0,0000	0,0000	0,41	0,0000	0,0000	0,57	0,0000	0,0000	0,57	0,0000	0,0000	0,85	0,0000	0,0000	0,85	0,0000	0,0000
A12-	Vomp	Schwaz	0,23	0,0000	0,0000	0,23	0,0000	0,0000	0,33	0,0000	0,0000	0,33	0,0000	0,0000	0,49	0,0000	0,0000	0,49	0,0000	0,0000
A12-	Wattens	Vomp	0,48	0,0000	0,0000	0,48	0,0000	0,0000	0,67	0,0000	0,0000	0,67	0,0000	0,0000	1,01	0,0000	0,0000	1,01	0,0000	0,0000
A12-	Hall/Tirol Mitte	Wattens	0,42	0,0000	0,0000	0,42	0,0000	0,0000	0,59	0,0000	0,0000	0,59	0,0000	0,0000	0,89	0,0000	0,0000	0,89	0,0000	0,0000
A12-	Hall/Tirol West	Hall/Tirol Mitte	0,17	0,0000	0,0000	0,17	0,0000	0,0000	0,24	0,0000	0,0000	0,24	0,0000	0,0000	0,36	0,0000	0,0000	0,36	0,0000	0,0000
A12-	A12 Innsbruck Ost	Hall/Tirol West	0,19	0,0000	0,0000	0,19	0,0000	0,0000	0,26	0,0000	0,0000	0,26	0,0000	0,0000	0,40	0,0000	0,0000	0,40	0,0000	0,0000
A12-	Innsbruck Mitte	A12 Innsbruck Ost	0,13	0,0000	0,0004	0,13	0,0000	0,0006	0,17	0,0000	0,0009	0,17	0,0000	0,0014	0,26	0,0000	0,0011	0,26	0,0000	0,0018
A12-	A12 Innsbruck West	Innsbruck Mitte	0,16	0,0000	0,0022	0,16	0,0000	0,0035	0,23	0,0000	0,0052	0,23	0,0000	0,0081	0,34	0,0000	0,0065	0,34	0,0000	0,0102
A12-	Innsbruck Kranebitten	A12 Innsbruck West	0,21	0,0000	0,0029	0,21	0,0000	0,0046	0,30	0,0000	0,0068	0,30	0,0000	0,0106	0,44	0,0000	0,0085	0,45	0,0000	0,0134
A12-	Zirl Ost Garmisch Seefeld	Innsbruck Kranebitten	0,24	0,0000	0,0034	0,25	0,0000	0,0054	0,34	0,0000	0,0078	0,35	0,0000	0,0123	0,51	0,0000	0,0099	0,52	0,0000	0,0155
A12-	Zirl West	Zirl Ost Garmisch Seefeld	0,15	0,0000	0,0021	0,15	0,0000	0,0033	0,22	0,0000	0,0049	0,22	0,0000	0,0077	0,32	0,0000	0,0062	0,33	0,0000	0,0097
A12-	Petttau	Zirl West	0,27	0,0000	0,0038	0,28	0,0000	0,0060	0,39	0,0000	0,0088	0,39	0,0000	0,0138	0,58	0,0000	0,0111	0,58	0,0000	0,0174
A12-	Telfs Ost	Petttau	0,28	0,0000	0,0039	0,28	0,0000	0,0061	0,39	0,0000	0,0089	0,40	0,0000	0,0139	0,58	0,0000	0,0112	0,59	0,0000	0,0176
A12-	Telfs West	Telfs Ost	0,13	0,0000	0,0019	0,14	0,0000	0,0030	0,19	0,0000	0,0043	0,19	0,0000	0,0068	0,28	0,0000	0,0055	0,29	0,0000	0,0086
A12-	Mötz Reutte	Telfs West	0,44	0,0000	0,0061	0,44	0,0000	0,0096	0,62	0,0000	0,0140	0,62	0,0000	0,0220	0,92	0,0000	0,0177	0,93	0,0000	0,0278
A12-	Haiming Ötztal	Mötz Reutte	0,51	0,0000	0,0071	0,51	0,0000	0,0111	0,72	0,0000	0,0163	0,73	0,0000	0,0256	1,07	0,0000	0,0205	1,08	0,0000	0,0323
A12-	Imst	Haiming Ötztal	0,40	0,0000	0,0056	0,41	0,0000	0,0089	0,57	0,0000	0,0130	0,58	0,0000	0,0204	0,85	0,0000	0,0164	0,86	0,0000	0,0257
A12-	Imst Au	Imst	0,12	0,0000	0,0017	0,12	0,0000	0,0026	0,17	0,0000	0,0038	0,17	0,0000	0,0060	0,25	0,0000	0,0048	0,25	0,0000	0,0076
A12-	Mils	Imst Au	0,10	0,0000	0,0013	0,10	0,0000	0,0021	0,14	0,0000	0,0031	0,14	0,0000	0,0049	0,20	0,0000	0,0039	0,21	0,0000	0,0061
A12-	Mils Schönwies	Mils	0,24	0,0000	0,0033	0,24	0,0000	0,0052	0,33	0,0000	0,0076	0,34	0,0000	0,0119	0,50	0,0000	0,0096	0,50	0,0000	0,0151
A12-	KN Oberinntal	Mils Schönwies	0,21	0,0000	0,0029	0,21	0,0000	0,0046	0,30	0,0000	0,0067	0,30	0,0000	0,0106	0,44	0,0000	0,0085	0,45	0,0000	0,0133
A12-	Zams	KN Oberinntal	0,06	0,0000	0,0008	0,06	0,0000	0,0012	0,08	0,0000	0,0018	0,08	0,0000	0,0028	0,12	0,0000	0,0022	0,12	0,0000	0,0035
A122	Fließ	KN Oberinntal	0,39	0,0000	0,0055	0,39	0,0000	0,0086	0,55	0,0000	0,0126	0,56	0,0000	0,0198	0,83	0,0000	0,0159	0,84	0,0000	0,0249
A13-	A13 Innsbruck Süd	A12 Innsbruck Ost	0,60	0,0000	0,0000	0,60	0,0000	0,0000	0,83	0,0000	0,0000	0,83	0,0000	0,0000	1,25	0,0000	0,0000	2,30	0,0000	0,0000
A13-	Zenzenhof	A13 Innsbruck Süd	0,24	0,0000	0,0000	0,24	0,0000	0,0000	0,33	0,0000	0,0000	0,33	0,0000	0,0000	0,50	0,0000	0,0000	1,00	0,0000	0,0000
A13-	Igls Patsch	Zenzenhof	0,44	0,0000	0,0000	0,44	0,0000	0,0000	0,62	0,0000	0,0000	0,62	0,0000	0,0000	0,92	0,0000	0,0000	1,84	0,0000	0,0000
A13-	Schönberg Stubaital	Igls Patsch	0,48	0,0000	0,0000	0,48	0,0000	0,0000	0,67	0,0000	0,0000	0,67	0,0000	0,0000	1,00	0,0000	0,0000	2,00	0,0000	0,0000
A13-	Matrei Steinach	Schönberg Stubaital	1,50	0,0000	0,0000	1,50	0,0000	0,0000	2,10	0,0000	0,0000	2,10	0,0000	0,0000	3,16	0,0000	0,0000	6,32	0,0000	0,0000
A13-	Nösslach	Matrei Steinach	1,21	0,0000	0,0000	1,21	0,0000	0,0000	1,69	0,0000	0,0000	1,69	0,0000	0,0000	2,54	0,0000	0,0000	5,08	0,0000	0,0000
A13-	Brenner-Nord	Nösslach	1,08	0,0000	0,0000	1,08	0,0000	0,0000	1,52	0,0000	0,0000	1,52	0,0000	0,0000	2,28	0,0000	0,0000	4,56	0,0000	0,0000
A13-	Staatsgrenze Brennerpass	Brenner-Nord	0,21	0,0000	0,0000	0,21	0,0000	0,0000	0,30	0,0000	0,0000	0,30	0,0000	0,0000	0,45	0,0000	0,0000	0,90	0,0000	0,0000
A131	A13 Innsbruck Süd	A12 Innsbruck West	0,38	0,0000	0,0007	0,38	0,0000	0,0011	0,53	0,0000	0,0017	0,53	0,0000	0,0026	0,79	0,0000	0,0021	1,47	0,0000	0,0033
A14-	Hörbranz Lochau	Staatsgrenze Hörbranz	0,06	0,0000	0,0009	0,06	0,0000	0,0014	0,09	0,0000	0,0020	0,09	0,0000	0,0032	0,13	0,0000	0,0026	0,13	0,0000	0,0040
A14-	KN Bregenz	Hörbranz Lochau	0,39	0,0000	0,0054	0,39	0,0000	0,0085	0,55	0,0000	0,0125	0,56	0,0000	0,0196	0,82	0,0000	0,0157	0,83	0,0000	0,0247
A14-	Lauterach Wolfurt	KN Bregenz	0,02	0,0000	0,0003	0,02	0,0000	0,0004	0,03	0,0000	0,0006	0,03	0,0000	0,0010	0,04	0,0000	0,0008	0,04	0,0000	0,0012
A14-	Wolfurt Lauterach	Lauterach Wolfurt	0,17	0,0000	0,0024	0,17	0,0000	0,0038	0,24	0,0000	0,0056	0,25	0,0000	0,0087	0,36	0,0000	0,0070	0,37	0,0000	0,0110
A14-	Dornbirn Nord Bregenzerwald	Wolfurt Lauterach	0,07	0,0000	0,0009	0,														



STR-KENNZAHL	MAUTABSCHNITT VON	MAUTABSCHNITT BIS	E/H2 Kat 2						E/H2 Kat 3						E/H2 Kat 4					
			Tarif						Tarif						Tarif					
			Tag			Nacht			Tag			Nacht			Tag			Nacht		
			Ges	Luft	Lärm	Ges	Luft	Lärm	Ges	Luft	Lärm	Ges	Luft	Lärm	Ges	Luft	Lärm	Ges	Luft	Lärm
A22-	Brigittenerbrücke	Kagran Vienna International Center	0,04	0,0000	0,0006	0,04	0,0000	0,0009	0,06	0,0000	0,0014	0,06	0,0000	0,0022	0,09	0,0000	0,0017	0,09	0,0000	0,0027
A22-	Floridsdorfbrücke	Brigittenerbrücke	0,07	0,0000	0,0010	0,07	0,0000	0,0015	0,10	0,0000	0,0022	0,10	0,0000	0,0035	0,15	0,0000	0,0028	0,15	0,0000	0,0044
A22-	KN Gürtel Nordbrücke	Floridsdorfbrücke	0,04	0,0000	0,0006	0,04	0,0000	0,0010	0,06	0,0000	0,0014	0,06	0,0000	0,0022	0,09	0,0000	0,0018	0,09	0,0000	0,0028
A22-	Strebersdorf	KN Gürtel Nordbrücke	0,15	0,0000	0,0021	0,15	0,0000	0,0033	0,21	0,0000	0,0048	0,22	0,0000	0,0076	0,32	0,0000	0,0061	0,32	0,0000	0,0096
A221	KN Gürtel Nordbrücke	Wien Nordbrücke	0,04	0,0000	0,0006	0,04	0,0000	0,0010	0,06	0,0000	0,0014	0,06	0,0000	0,0022	0,09	0,0000	0,0018	0,09	0,0000	0,0028
A221	Wien Pragerstraße	KN Gürtel Nordbrücke	0,05	0,0000	0,0007	0,05	0,0000	0,0011	0,07	0,0000	0,0015	0,07	0,0000	0,0024	0,10	0,0000	0,0019	0,10	0,0000	0,0030
A221	Wien Neujedlersdorf	Wien Pragerstraße	0,02	0,0000	0,0003	0,02	0,0000	0,0005	0,03	0,0000	0,0007	0,03	0,0000	0,0011	0,04	0,0000	0,0008	0,04	0,0000	0,0013
A221	Brünnerstr/Shuttleworthstraße	Wien Neujedlersdorf	0,05	0,0000	0,0007	0,05	0,0000	0,0012	0,08	0,0000	0,0017	0,08	0,0000	0,0027	0,11	0,0000	0,0022	0,11	0,0000	0,0034
A22-	Korneuburg Ost	Strebersdorf	0,30	0,0000	0,0042	0,31	0,0000	0,0067	0,43	0,0000	0,0098	0,43	0,0000	0,0153	0,64	0,0000	0,0123	0,65	0,0000	0,0193
A222	Wien Vohburggasse	Strebersdorf	0,04	0,0000	0,0005	0,04	0,0000	0,0008	0,05	0,0000	0,0012	0,05	0,0000	0,0019	0,08	0,0000	0,0015	0,08	0,0000	0,0024
A22-	KN Korneuburg	Korneuburg Ost	0,20	0,0000	0,0027	0,20	0,0000	0,0043	0,28	0,0000	0,0063	0,28	0,0000	0,0099	0,41	0,0000	0,0079	0,42	0,0000	0,0125
A22-	Stockerau Ost	KN Korneuburg	0,29	0,0000	0,0040	0,29	0,0000	0,0063	0,40	0,0000	0,0092	0,41	0,0000	0,0144	0,60	0,0000	0,0116	0,61	0,0000	0,0182
A22-	Stockerau Mitte	Stockerau Ost	0,11	0,0000	0,0016	0,11	0,0000	0,0025	0,16	0,0000	0,0037	0,16	0,0000	0,0057	0,24	0,0000	0,0046	0,24	0,0000	0,0072
A22-	KN Stockerau/West	Stockerau Mitte	0,10	0,0000	0,0013	0,10	0,0000	0,0021	0,14	0,0000	0,0031	0,14	0,0000	0,0049	0,20	0,0000	0,0039	0,21	0,0000	0,0061
A23-	KN Wien Inzersdorf	Altmannsdorferstraße	0,08	0,0000	0,0012	0,09	0,0000	0,0019	0,12	0,0000	0,0027	0,12	0,0000	0,0043	0,18	0,0000	0,0034	0,18	0,0000	0,0054
A23-	Favoriten	KN Wien Inzersdorf	0,21	0,0000	0,0030	0,21	0,0000	0,0047	0,30	0,0000	0,0068	0,30	0,0000	0,0107	0,45	0,0000	0,0086	0,45	0,0000	0,0136
A23-	KN Gürtel Landstraßer Hauptstraße	Favoriten	0,13	0,0000	0,0019	0,13	0,0000	0,0029	0,19	0,0000	0,0043	0,19	0,0000	0,0067	0,28	0,0000	0,0054	0,28	0,0000	0,0085
A23-	St. Marx	KN Gürtel Landstraßer Hauptstraße	0,05	0,0000	0,0007	0,05	0,0000	0,0011	0,07	0,0000	0,0016	0,07	0,0000	0,0026	0,11	0,0000	0,0021	0,11	0,0000	0,0032
A23-	KN Wien Prater	St. Marx	0,04	0,0000	0,0006	0,04	0,0000	0,0009	0,06	0,0000	0,0014	0,06	0,0000	0,0022	0,09	0,0000	0,0017	0,09	0,0000	0,0027
A23-	Handelskai	KN Wien Prater	0,10	0,0000	0,0013	0,10	0,0000	0,0021	0,13	0,0000	0,0031	0,14	0,0000	0,0048	0,20	0,0000	0,0039	0,20	0,0000	0,0061
A23-	KN Wien Kaisermühlen	Handelskai	0,04	0,0000	0,0006	0,04	0,0000	0,0010	0,06	0,0000	0,0014	0,06	0,0000	0,0022	0,09	0,0000	0,0018	0,09	0,0000	0,0028
A23-	Groß Enzersdorf Stadlau	KN Wien Kaisermühlen	0,12	0,0000	0,0017	0,12	0,0000	0,0026	0,17	0,0000	0,0038	0,17	0,0000	0,0060	0,25	0,0000	0,0049	0,26	0,0000	0,0076
A23-	Hirschstetten	Groß Enzersdorf Stadlau	0,07	0,0000	0,0009	0,07	0,0000	0,0015	0,09	0,0000	0,0022	0,10	0,0000	0,0034	0,14	0,0000	0,0027	0,14	0,0000	0,0043
A233	Wien Gürtel	KN Gürtel Landstraßer Hauptstraße	0,04	0,0000	0,0005	0,04	0,0000	0,0009	0,06	0,0000	0,0013	0,06	0,0000	0,0020	0,08	0,0000	0,0016	0,08	0,0000	0,0025
A25-	Weißkirchen	KN A1/A25 Passau Wels	0,44	0,0000	0,0062	0,45	0,0000	0,0097	0,62	0,0000	0,0142	0,63	0,0000	0,0223	0,93	0,0000	0,0179	0,94	0,0000	0,0281
A25-	Marchtrenk Wels Ost	Weißkirchen	0,16	0,0000	0,0022	0,16	0,0000	0,0035	0,22	0,0000	0,0051	0,23	0,0000	0,0079	0,33	0,0000	0,0064	0,34	0,0000	0,0100
A25-	ÖBB Terminal Wels	Marchtrenk Wels Ost	0,04	0,0000	0,0006	0,04	0,0000	0,0009	0,06	0,0000	0,0014	0,06	0,0000	0,0021	0,09	0,0000	0,0017	0,09	0,0000	0,0027
A25-	Wels Nord	ÖBB Terminal Wels	0,20	0,0000	0,0028	0,20	0,0000	0,0045	0,29	0,0000	0,0065	0,29	0,0000	0,0102	0,43	0,0000	0,0082	0,43	0,0000	0,0129
A25-	KN Wels	Wels Nord	0,14	0,0000	0,0020	0,15	0,0000	0,0032	0,20	0,0000	0,0046	0,21	0,0000	0,0073	0,30	0,0000	0,0059	0,31	0,0000	0,0092
S01-	Vorarlberger Allee	KN Vösendorf	0,11	0,0000	0,0015	0,11	0,0000	0,0024	0,15	0,0000	0,0034	0,15	0,0000	0,0054	0,23	0,0000	0,0043	0,23	0,0000	0,0068
S01-	Laxenburger Str.	Vorarlberger Allee	0,06	0,0000	0,0008	0,06	0,0000	0,0012	0,08	0,0000	0,0018	0,08	0,0000	0,0028	0,12	0,0000	0,0023	0,12	0,0000	0,0036
S01-	Güterzentrum Wien Süd	Laxenburger Str.	0,07	0,0000	0,0010	0,07	0,0000	0,0015	0,10	0,0000	0,0022	0,10	0,0000	0,0035	0,15	0,0000	0,0028	0,15	0,0000	0,0044
S01-	Rothneusiedl	Güterzentrum Wien Süd	0,05	0,0000	0,0006	0,05	0,0000	0,0010	0,06	0,0000	0,0015	0,06	0,0000	0,0023	0,10	0,0000	0,0018	0,10	0,0000	0,0029
S01-	KN Rustenfeld	Rothneusiedl	0,11	0,0000	0,0015	0,11	0,0000	0,0023	0,15	0,0000	0,0034	0,15	0,0000	0,0054	0,22	0,0000	0,0043	0,23	0,0000	0,0067
S01-	Rannersdorf	KN Rustenfeld	0,15	0,0000	0,0021	0,15	0,0000	0,0033	0,21	0,0000	0,0048	0,21	0,0000	0,0075	0,31	0,0000	0,0060	0,32	0,0000	0,0095
S011	Leopoldsdorf (B16)	KN Rustenfeld	0,07	0,0000	0,0009	0,07	0,0000	0,0014	0,09	0,0000	0,0021	0,09	0,0000	0,0033	0,14	0,0000	0,0027	0,14	0,0000	0,0042
S01-	Schwechat Süd	Rannersdorf	0,12	0,0000	0,0016	0,12	0,0000	0,0026	0,16	0,0000	0,0037	0,17	0,0000	0,0059	0,25	0,0000	0,0047	0,25	0,0000	0,0074
S01-	Schwechat Ost	Schwechat Süd	0,07	0,0000	0,0009	0,07	0,0000	0,0015	0,09	0,0000	0,0021	0,10	0,0000	0,0034	0,14	0,0000	0,0027	0,14	0,0000	0,0042
S01-	Mannswörth	Schwechat Ost	0,07	0,0000	0,0010	0,07	0,0000	0,0015	0,10	0,0000	0,0023	0,10	0,0000	0,0036	0,15	0,0000	0,0029	0,15	0,0000	0,0045
S01-	KN Schwechat	Mannswörth	0,03	0,0000	0,0004	0,03	0,0000	0,0006	0,04	0,0000	0,0008	0,04	0,0000	0,0013	0,06	0,0000	0,0011	0,06	0,0000	0,0017
S01-	Seyring	Angerner Straße	0,25	0,0000	0,0034	0,25	0,0000	0,0054	0,35	0,0000	0,0079	0,35	0,0000	0,0125	0,52	0,0000	0,0100	0,53	0,0000	0,0157
S01-	KN Eibesbrunn	Seyring	0,21	0,0000	0,0029	0,21	0,0000	0,0045	0,29	0,0000	0,0066	0,30	0,0000	0,0104	0,44	0,0000	0,0084	0,44	0,0000	0,0131
S01-	Hagenbrunn	KN Eibesbrunn	0,16	0,0000	0,0023	0,16	0,0000	0,0036	0,23	0,0000	0,0052	0,23	0,0000	0,0082	0,34	0,0000	0,0066	0,35	0,0000	0,0104
S01-	Korneuburg Nord	Hagenbrunn	0,35	0,0000	0,0049	0,35	0,0000	0,0076	0,49	0,0000	0,0112	0,50	0,0000	0,0176	0,73	0,0000	0,0141	0,74	0,0000	0,0221
S01-	Korneuburg West	Korneuburg Nord	0,14	0,0000	0,0020	0,14	0,0000	0,0031	0,20	0,0000	0,0045	0,20	0,0000	0,0071	0,30	0,0000	0,0057	0,30	0,0000	0,0090
S01-	KN Korneuburg	Korneuburg West	0,05	0,0000	0,0006	0,05	0,0000	0,0010	0,06	0,0000	0,0014	0,06	0,0000	0,0023	0,10	0,0000	0,0018	0,10	0,0000	0,0029
S02-	Gewerbepark Stadlau	Hirschstetten	0,05	0,0000	0,0007	0,05	0,0000	0,0011	0,07	0,0000	0,0016	0,07	0,0000	0,0024	0,10	0,0000	0,0020	0,10	0,0000	0,0031
S02-	Breitenleer Straße	Gewerbepark Stadlau	0,03	0,0000	0,0004	0,03	0,0000	0,0006	0,04	0,0000	0,0009	0,04	0,0000	0,0014	0,06	0,0000	0,0011	0,06	0,0000	0,0017
S02-	Rautenweg	Breitenleer Straße	0,04	0,0000	0,0006	0,04	0,0000	0,0010	0,06	0,0000	0,0014	0,06	0,0000	0,0022	0,09	0,0000	0,0018	0,09	0,0000	0,0028
S02-	Hermann Gebauer Straße	Rautenweg	0,05	0,0000	0,0007	0,05	0,0000	0,0011	0,07	0,0000	0,0016	0,07	0,0000	0,0025	0,10	0,0000	0,0020	0,10	0,0000	0,0031
S02-	Angerner Straße	Hermann Gebauer Straße	0,18	0,0000	0,0025	0,18	0,0000	0,0039	0,25	0,0000	0,0057	0,25	0,0000	0,0089	0,37	0,0000	0,0072	0,38	0,0000	0,0113
S03-	Stockerau Nord	KN Stockerau/West	0,05	0,0000	0,0007	0,05	0,0000	0,0011	0,07	0,0000	0,0016	0,07	0,0000	0,0025	0,11	0,0000	0,0020	0,11		



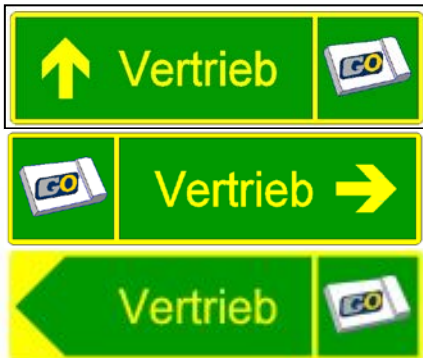
STR- KENNZAHL	MAUTABSCHNITT VON	MAUTABSCHNITT BIS	E/H2 Kat 2						E/H2 Kat 3						E/H2 Kat 4					
			Tarif						Tarif						Tarif					
			Tag			Nacht			Tag			Nacht			Tag			Nacht		
			Ges	Luft	Lärm	Ges	Luft	Lärm	Ges	Luft	Lärm	Ges	Luft	Lärm	Ges	Luft	Lärm	Ges	Luft	Lärm
S36-	St. Georgen West	St. Georgen Ost	0,05	0,0000	0,0006	0,05	0,0000	0,0010	0,06	0,0000	0,0015	0,07	0,0000	0,0023	0,10	0,0000	0,0018	0,10	0,0000	0,0029
S36-	Unzmarkt Ost	St. Georgen West	0,18	0,0000	0,0026	0,19	0,0000	0,0040	0,26	0,0000	0,0059	0,26	0,0000	0,0093	0,39	0,0000	0,0075	0,39	0,0000	0,0117
S36-	Unzmarkt West	Unzmarkt Ost	0,07	0,0000	0,0010	0,07	0,0000	0,0015	0,10	0,0000	0,0022	0,10	0,0000	0,0035	0,15	0,0000	0,0028	0,15	0,0000	0,0044
S36-	As B317 (prov.)	Unzmarkt West	0,06	0,0000	0,0008	0,06	0,0000	0,0012	0,08	0,0000	0,0018	0,08	0,0000	0,0028	0,12	0,0000	0,0023	0,12	0,0000	0,0036
S37-	St. Veit Mitte / Brückl	St. Veit Nord / Kraig	0,14	0,0000	0,0020	0,14	0,0000	0,0031	0,20	0,0000	0,0046	0,20	0,0000	0,0072	0,30	0,0000	0,0058	0,30	0,0000	0,0091
S37-	St. Veit Süd	St. Veit Mitte / Brückl	0,12	0,0000	0,0017	0,12	0,0000	0,0027	0,17	0,0000	0,0039	0,17	0,0000	0,0061	0,26	0,0000	0,0049	0,26	0,0000	0,0077
S37-	St. Veit Industriegebiet	St. Veit Süd	0,09	0,0000	0,0013	0,09	0,0000	0,0020	0,13	0,0000	0,0029	0,13	0,0000	0,0046	0,19	0,0000	0,0037	0,19	0,0000	0,0058
S37-	Maria Saal	St. Veit Industriegebiet	0,32	0,0000	0,0045	0,32	0,0000	0,0070	0,45	0,0000	0,0103	0,46	0,0000	0,0162	0,68	0,0000	0,0130	0,68	0,0000	0,0204
S37-	Karnburg	Maria Saal	0,11	0,0000	0,0016	0,12	0,0000	0,0025	0,16	0,0000	0,0037	0,16	0,0000	0,0058	0,24	0,0000	0,0046	0,24	0,0000	0,0073
S37-	Klagenfurt Nord	Karnburg	0,10	0,0000	0,0014	0,10	0,0000	0,0022	0,14	0,0000	0,0032	0,14	0,0000	0,0050	0,21	0,0000	0,0040	0,21	0,0000	0,0064

## ANHANG 5

### BESCHILDERUNG DER GO VERTRIEBSSTELLEN:

**In Österreich** – Untergeordnetes Straßennetz, bestehende Mautstellen, Grenzstellen:

1. Wegweiser:



(„alte“ Pfeilform nur in Tirol)

2. Vorankünder:



3. Überdeckungsbleche bzw. Folien bei bestehenden Orientierungstafeln:



z.B.:



In Deutschland:



In Slowenien:



Raststättenbeschilderung (in Slowenien - auf bereits bestehender Beschilderung):



**In Ungarn:**



**In Italien (Raststättenbeschilderung - auf bereits bestehender Beschilderung):**



## ANHANG 6 – Antrag auf Rückerstattung Nachttarif A 13

ANTRAGSNUMMER: ..... (von ASFINAG auszufüllen!)

### ANTRAG

**Blatt 1**

gem. Punkt 4 Mautordnung Teil B auf Rückerstattung des verrechneten Nachttarifs auf A 13

Ich / Wir beantrage(n) die Rückerstattung des verrechneten Nachttarifs für das nachfolgend aufgeführte Fahrzeug der Kategorie 4. Ich / Wir bestätige(n), dass das Fahrzeug für Personenbeförderung zugelassen ist und nicht bei der Fahrt als Güterfahrzeug eingesetzt war.

**1. ZEITPUNKT DER FAHRT (Wenn mehrere Fahrten durchgeführt wurden, sind diese am Blatt 2 aufzuführen.)**

Datum der Einzelfahrt: ..... Zeitraum der Fahrt: ..... bis .....

Fahrtstrecke (Anschlussstellen von - bis): .....

**2. ANGABEN ZUM KRAFTFAHRZEUG**

Nationalität / KFZ-Kennzeichen: ..... / .....

Kraftfahrzeugart / Achsenzahl: ..... / .....

GO-Box Nummer (falls vorhanden): .....

**3. ANGABEN ZUM ZULASSUNGSBESITZER**

Vor- und Zuname (Firmenwortlaut): ..... / .....

Adresse: .....

Ansprechpartner: .....

Tel. Nr. / Fax Nr. / E-Mail: ..... / ..... / .....

**4. BANKVERBINDUNG DES ZULASSUNGSBESITZERS**

Bankinstitut: .....

Bankleitzahl (BIC / SWIFT Code): .....

Kontonummer (IBAN): .....

Diese Informationen (BIC/SWIFT Code und IBAN) können Sie, falls nicht schon bekannt, bei Ihrer Bank erfragen.

**5. BEILAGEN**

Für die ordnungsgemäße Bearbeitung Ihres Antrages sind die folgenden Beilagen einzureichen:

- Nachweis der Verrechnung des Nachttarifs (z.B. Einzelleistungsinformation oder Liste der letzten Mauttransaktionen.
- Kopie der Zulassungsbescheinigung (nur bei erstmaliger Antragsstellung für das Fahrzeug)

Der vollständig ausgefüllte und unterfertigte Antrag ist an die folgende Adresse per Post oder Fax zu übermitteln: ASFINAG Maut Service GmbH, Schnirchgasse 17, A-1030 Wien  
Fax: 0043 1 955 12 77.

.....  
Ort, Datum

.....  
(Unterschrift des Zulassungsbesitzers)

Nationalität / KFZ-Kennzeichen: ..... / .....

**ANTRAG**

Blatt 2

gem. Punkt 4 Mautordnung Teil B auf Rückerstattung des verrechneten Nachttarifs auf A 13

**ZEITPUNKT WEITERER FAHRT**

Datum der Einzelfahrt: ..... Zeitraum der Fahrt: ..... bis .....

Fahrtstrecke (Anschlussstellen von - bis): .....

Datum der Einzelfahrt: ..... Zeitraum der Fahrt: ..... bis .....

Fahrtstrecke (Anschlussstellen von - bis): .....

Datum der Einzelfahrt: ..... Zeitraum der Fahrt: ..... bis .....

Fahrtstrecke (Anschlussstellen von - bis): .....

Datum der Einzelfahrt: ..... Zeitraum der Fahrt: ..... bis .....

Fahrtstrecke (Anschlussstellen von - bis): .....

Datum der Einzelfahrt: ..... Zeitraum der Fahrt: ..... bis .....

Fahrtstrecke (Anschlussstellen von - bis): .....

Datum der Einzelfahrt: ..... Zeitraum der Fahrt: ..... bis .....

Fahrtstrecke (Anschlussstellen von - bis): .....

Datum der Einzelfahrt: ..... Zeitraum der Fahrt: ..... bis .....

Fahrtstrecke (Anschlussstellen von - bis): .....

Datum der Einzelfahrt: ..... Zeitraum der Fahrt: ..... bis .....

Fahrtstrecke (Anschlussstellen von - bis): .....

Datum der Einzelfahrt: ..... Zeitraum der Fahrt: ..... bis .....

Fahrtstrecke (Anschlussstellen von - bis): .....

Datum der Einzelfahrt: ..... Zeitraum der Fahrt: ..... bis .....

Fahrtstrecke (Anschlussstellen von - bis): .....

Datum der Einzelfahrt: ..... Zeitraum der Fahrt: ..... bis .....

Fahrtstrecke (Anschlussstellen von - bis): .....

.....  
Ort, Datum

.....  
(Unterschrift des Zulassungsbesitzers)



## ANHANG 7a – Antrag auf Rückerstattung bereits entrichteter Maut nichtmilitärischer KFZ bis 3,5 t hzG im Rahmen des PfP-SOFA

ANTRAGSNUMMER: ..... (von ASFINAG auszufüllen!)

### ANTRAG

gemäß § 5 Abs. 1 Z. 3 BStMG iVm Punkt 1.3.3.1 der Mautordnung Teil A I über die Rückerstattung bereits bezahlter zeitabhängiger Maut.

Ich / Wir beantrage(n) die Rückerstattung der verrechneten zeitabhängigen Maut für das nachfolgend aufgeführte Fahrzeug. Ich / Wir bestätige(n), dass das Fahrzeug iSd Punktes 1.3.3.1 der Mautordnung, Teil A I eingesetzt wurde.

#### 1. ZEITPUNKT DER FAHRT

Datum der Einzelfahrt: ..... Zeitraum der Fahrt: ..... bis .....

Fahrtstrecke (Anschlussstellen von - bis): .....

#### 2. ANGABEN ZUM KRAFTFAHRZEUG

Nationalität / KFZ-Kennzeichen: ..... / .....

Kraftfahrzeugart: .....

#### 3. ANGABEN ZUM ZULASSUNGSBESITZER

Vor- und Zuname (Firmenwortlaut): ..... / .....

Adresse: .....

Ansprechpartner: .....

Tel. Nr. / Fax Nr. / E-Mail: ..... / ..... / .....

#### 4. BANKVERBINDUNG DES ZULASSUNGSBESITZERS/KONTOINHABERS

Bankinstitut: .....

Bankleitzahl (BIC / SWIFT Code): .....

Kontonummer (IBAN): .....

Diese Informationen (BIC/SWIFT Code und IBAN) können Sie, falls nicht schon bekannt, bei Ihrer Bank erfragen.

#### 5. BEILAGEN

Für die ordnungsgemäße Bearbeitung Ihres Antrages sind die folgenden Beilagen einzureichen:

- NATO-Formulare (EUFOR, KFOR, US ARMY, ...), Militärfrachtbriefe u.ä., die genau zu diesem Kennzeichen passen und auch das korrekte Datum haben.

Der vollständig ausgefüllte und unterfertigte Antrag ist an die folgende Adresse per Post oder Fax zu übermitteln: ASFINAG Maut Service GmbH, Schnirchgasse 17, A-1030 Wien  
Fax: 0043 1 955 12 77.

.....  
Ort, Datum

.....  
(Unterschrift des Zulassungsbesitzers)

## ANHANG 7b – Antrag auf Rückerstattung bereits entrichteter Maut nichtmilitärischer KFZ über 3,5 t hzG im Rahmen des PfP-SOFA

ANTRAGSNUMMER: ..... (von ASFINAG auszufüllen!)

### ANTRAG

**Blatt 1**

gemäß § 5 Abs. 1 Z. 3 BStMG iVm Punkt 3.3.1 der Mautordnung Teil B über die Rückerstattung bereits bezahlter kilometerabhängiger Maut.

Ich / Wir beantrage(n) die Rückerstattung der verrechneten kilometerabhängigen Maut für das nachfolgend aufgeführte Fahrzeug. Ich / Wir bestätige(n), dass das Fahrzeug iSd des Punktes 3.3.1, dritter Unterpunkt, der Mautordnung Teil B eingesetzt wurde.

#### 1. ZEITPUNKT DER FAHRT (Wenn mehrere Fahrten durchgeführt wurden, sind diese am Blatt 2 aufzuführen.)

Datum der Einzelfahrt: ..... Zeitraum der Fahrt: ..... bis .....

Fahrtstrecke (Anschlussstellen von - bis): .....

#### 2. ANGABEN ZUM KRAFTFAHRZEUG

Nationalität / KFZ-Kennzeichen: ..... / .....

Kraftfahrzeugart / Achsenzahl: ..... / .....

GO-Box Nummer (falls vorhanden): .....

#### 3. ANGABEN ZUM ZULASSUNGSBESITZER

Vor- und Zuname (Firmenwortlaut): ..... / .....

Adresse: .....

Ansprechpartner: .....

Tel. Nr. / Fax Nr. / E-Mail: ..... / ..... / .....

#### 4. BANKVERBINDUNG DES ZULASSUNGSBESITZERS/KONTOINHABERS

Bankinstitut: .....

Bankleitzahl (BIC / SWIFT Code): .....

Kontonummer (IBAN): .....

Diese Informationen (BIC/SWIFT Code und IBAN) können Sie, falls nicht schon bekannt, bei Ihrer Bank erfragen.

#### 5. BEILAGEN

Für die ordnungsgemäße Bearbeitung Ihres Antrages sind die folgenden Beilagen einzureichen:

- NATO-Formulare(EUFOR, KFOR, US ARMY, ...), Militärfrachtbriefe u.ä., die genau zu diesem Kennzeichen passen und auch das korrekte Datum haben.
- Aufladungsbelege für Pre-Pay-GO-Boxen
- eventuelle Nachzahlungsbelege

Der vollständig ausgefüllte und unterfertigte Antrag ist an die folgende Adresse per Post oder Fax zu

übermitteln ASFINAG Maut Service GmbH, Schnirchgasse 17, A-1030 Wien

Fax: 0043 1 955 12 77.

.....  
Ort, Datum

.....  
(Unterschrift des Zulassungsbesitzers)

Nationalität / KFZ-Kennzeichen: ..... / .....

**ANTRAG**

Blatt 2

gemäß § 5 Abs. 1 Z. 3 BStMG iVm Punkt 3.3.1 der Mautordnung Teil B über die Rückerstattung bereits bezahlter kilometerabhängiger Maut.

**ZEITPUNKT WEITERER FAHRT**

Datum der Einzelfahrt: ..... Zeitraum der Fahrt: ..... bis .....

Fahrtstrecke (Anschlussstellen von - bis): .....

Datum der Einzelfahrt: ..... Zeitraum der Fahrt: ..... bis .....

Fahrtstrecke (Anschlussstellen von - bis): .....

Datum der Einzelfahrt: ..... Zeitraum der Fahrt: ..... bis .....

Fahrtstrecke (Anschlussstellen von - bis): .....

Datum der Einzelfahrt: ..... Zeitraum der Fahrt: ..... bis .....

Fahrtstrecke (Anschlussstellen von - bis): .....

Datum der Einzelfahrt: ..... Zeitraum der Fahrt: ..... bis .....

Fahrtstrecke (Anschlussstellen von - bis): .....

Datum der Einzelfahrt: ..... Zeitraum der Fahrt: ..... bis .....

Fahrtstrecke (Anschlussstellen von - bis): .....

Datum der Einzelfahrt: ..... Zeitraum der Fahrt: ..... bis .....

Fahrtstrecke (Anschlussstellen von - bis): .....

Datum der Einzelfahrt: ..... Zeitraum der Fahrt: ..... bis .....

Fahrtstrecke (Anschlussstellen von - bis): .....

Datum der Einzelfahrt: ..... Zeitraum der Fahrt: ..... bis .....

Fahrtstrecke (Anschlussstellen von - bis): .....

Datum der Einzelfahrt: ..... Zeitraum der Fahrt: ..... bis .....

Fahrtstrecke (Anschlussstellen von - bis): .....

Datum der Einzelfahrt: ..... Zeitraum der Fahrt: ..... bis .....

Fahrtstrecke (Anschlussstellen von - bis): .....

.....  
Ort, Datum

.....  
(Unterschrift des Zulassungsbesitzers)

## ANHANG 8

### MUSTER INFORMATIONSSCHREIBEN gemäß § 30b Abs. 1 BStMG

#### 1. ZEITABHÄNGIGE MAUT (MAUTORDNUNG TEIL A I)

Ort, Datum

Rechnung	Deliktart
Rechnungsnummer: ...	<b>Nichtentrichtung der Maut in Österreich gemäß § 20 Abs. 1 Bundesstraßen-Mautgesetz 2002 - BStMG</b>
Kontrollfallnummer: ...	
Kennzeichen: ...	
Datum/ Uhrzeit: ...	Festgesetzter Ersatzmautbetrag:
	Netto EUR 54,17 / 100,00
Straße / Mautabschnitt: ...	+20 % USt. EUR 10,83 / 20,00
Feststellung der Übertretung durch ...	<b>Brutto EUR 65,00 / 120,00</b>

**Informationsschreiben gemäß Artikel 24 und 25 der Richtlinie (EU) 2019/520 - Ersatzmaut**


Sehr geehrte/r Zulassungsbesitzer/in,

das auf Sie zugelassene Kraftfahrzeug mit dem Kennzeichen ... wurde auf dem österreichischen mautpflichtigen Straßennetz von einer automatischen Vignettenkontrolle erfasst. Dabei wurde festgestellt, dass für dieses Kraftfahrzeug die zeitabhängige Maut nicht ordnungsgemäß entrichtet wurde.

Für diesen Fall sieht § 19 Abs. 1 und 4 BStMG 2002 in Verbindung mit der Mautordnung eine Ersatzmaut in Höhe von 120 EUR inkl. Umsatzsteuer vor.

Bitte überweisen Sie den Betrag von **65 / 120 EUR** einlangend innerhalb von **vier Wochen** auf das folgende Bankkonto:

BANK: BAWAG PSK (1010 Wien)  
 Empfänger: ASFINAG  
 IBAN: AT43 6000 0005 1002 8384  
 BIC: BAWAATWW (falls ein 8-stelliger BIC einzugeben ist)  
 BAWAATWWXXX (falls ein 11-stelliger BIC einzugeben ist)




Zahlen mit Code

Verwendungszweck: ...

Bitte geben Sie den obigen IBAN und ggf. BIC sowie den Verwendungszweck auf einer Zahlungsanweisung oder in Ihrem Internet-Banking bzw. Banking-App in den dafür vorgesehenen Feldern an.

Mit der fristgerechten Einzahlung vermeiden Sie die Einleitung eines Verwaltungsstrafverfahrens bei der zuständigen Behörde, Magistrat der Stadt Wien. Diese Behörde kann Ihnen ein Informationsschreiben übermitteln, in welchem eine Geldstrafe in der Höhe von 300 EUR vorgeschrieben wird. Wird dieser vorgeschriebene Betrag nicht fristgerecht einbezahlt, kann in weiterer Folge ein ordentliches Verwaltungsstrafverfahren eingeleitet werden, in welchem der Strafrahmen 300 – 3.000 EUR beträgt.



Autobahnen- und Schnellstraßen-Finanzierungs-Aktiengesellschaft

Schnirchgasse 17  
1030 Wien  
Österreich

T +43 (0) 50108-10000  
F +43 (0) 50108-10020  
info@asfinag.at  
asfinag.at

UID: ATU 43143200, IBAN AT88600000090013306, BIC BAWAATWW  
Firmenbuchgericht: Handelsgericht Wien, FN 92191 a  
Rechtsform Aktiengesellschaft, Sitz Wien, DVR 0527802  
TÜV-Süd Zertifikat Nr. Q1531134, Zertifiziert nach ISO 9001:2015

Seite 1 von 2

Die Zahlungsfrist wird auch bei Kontaktaufnahme mit der ASFINAG Maut Service GmbH weder aufgehoben noch verlängert. Bitte denken Sie daran, dass die Überweisung mehrere Tage in Anspruch nehmen kann.

Wichtig:

1. Die Höhe der Ersatzmaut ist in der geltenden Mautordnung festgesetzt. Eine Reduzierung der berechtigten Ersatzmautforderung ist nicht möglich.
2. Eine Ratenzahlung ist nicht möglich. Zahlen Sie bitte den Gesamtbetrag ein.
3. Teilzahlungen werden umgehend, unter Verrechnung einer Bearbeitungsgebühr von 15 EUR, rückerstattet. Durch solche Zahlungen kann die Einleitung eines Verwaltungsstrafverfahrens nicht vermieden werden.
4. Falls Sie Fragen zu diesem Informationsschreiben haben oder der Ansicht sind, dass der Vorwurf der Nichtentrichtung der Maut zu Unrecht erfolgt, können Sie die ASFINAG unter folgender E-Mailadresse [info@asfinag.at](mailto:info@asfinag.at) erreichen. Bitte beachten Sie, dass Antwortschreiben nur in deutscher oder englischer Sprache bearbeitet werden können.

Beachten Sie bitte, dass die Ersatzmaut erst dann als bezahlt gilt, wenn der Gesamtbetrag binnen 4 Wochen ab Ausstellungsdatum dieser Zahlungsaufforderung auf dem Bankkonto der ASFINAG vollständig eingeht und die Überweisung den Verwendungszweck ... enthält. Die Einzahlung kann nur dann Ihrer Zahlungsaufforderung zugeordnet werden, wenn der genannte Verwendungszweck vollständig und richtig angegeben ist.

Freundliche Grüße  
ASFINAG

Hinweis: Im Falle der Überweisung ist der Gesamtbetrag brutto (d.h. inkl. Umsatzsteuer) zu überweisen, da es sich hierbei um einen in Österreich gefügigen Umsatz handelt, der keine innergemeinschaftliche Lieferung oder Dienstleistung darstellt. Die gezahlte Umsatzsteuer kann von einem Unternehmen gemäß § 2 UStG mit Firmensitz innerhalb der EU erst ab einem Rückforderungsbetrag in Höhe von 50 EUR per Antrag beim zuständigen Sitzfinanzamt und mit einem Firmensitz in einem Drittland erst ab einem Rückforderungsbetrag in Höhe von 400 EUR per Antrag beim zuständigen österreichischen Finanzamt zurückgefordert werden.

Gemäß der Verordnung (EU) 2016/679 sind Sie berechtigt, den Zugang zu Ihren personenbezogenen Daten, die Berichtigung oder Löschung dieser Daten oder die Einschränkung der Verarbeitung Ihrer personenbezogenen Daten zu verlangen oder Widerspruch gegen die Verarbeitung einzulegen. Ferner sind Sie berechtigt, bei der Österreichischen Datenschutzbehörde, Barichgasse 40-42, 1030 Wien, eine Beschwerde einzureichen.



Autobahnen- und Schnellstraßen-Finanzierungs-Aktiengesellschaft

Seite 2 von 2

Schnirchgasse 17  
1030 Wien  
Österreich

T +43 (0) 50108-10000  
F +43 (0) 50108-10020  
[info@asfinag.at](mailto:info@asfinag.at)  
[asfinag.at](http://asfinag.at)

UID: ATU 43143200, IBAN AT88600000090013306, BIC BAWAATWW  
Firmenbuchgericht: Handelsgericht Wien, FN 92191 a  
Rechtsform Aktiengesellschaft, Sitz Wien, DVR 0527602  
TÜV-Süd Zertifikat Nr. Q1531134, Zertifiziert nach ISO 9001:2015

## 2. STRECKENMAUT (MAUTORDNUNG TEIL A II)

Ort, Datum

Rechnung	Deliktart
Rechnungsnummer: ...	<b>Nichtentrichtung der Maut in Österreich gemäß § 32 Abs. 1 zweiter Satz Bundesstraßen-Mautgesetz 2002 - BStMG</b>
Kontrollfallnummer: ...	
Kennzeichen: ...	Festgesetzter Ersatzmautbetrag:
Datum/ Uhrzeit: ...	Netto EUR 54,17 / 100,00
Straße / Mautabschnitt: ...	+20 % USt. EUR 10,83 / 20,00
...	<hr/>
Feststellung der Übertretung durch ...	Brutto EUR 65,00 / 120,00

**Informationsschreiben gemäß Artikel 24 und 25 der Richtlinie (EU) 2019/520 - Ersatzmaut**

Sehr geehrte/r Zulassungsbesitzer/in,

das auf Sie zugelassene Kraftfahrzeug mit dem Kennzeichen ... wurde auf dem österreichischen mautpflichtigen Straßennetz von einer automatischen Kontrolleinrichtung erfasst. Dabei wurde festgestellt, dass für das betreffende Kraftfahrzeug die geschuldete Streckenmaut nicht ordnungsgemäß entrichtet wurde. Für diesen Fall sieht § 19 Abs. 1 und 4 BStMG 2002 in Verbindung mit der Mautordnung eine Ersatzmaut in Höhe von 120 EUR inkl. Umsatzsteuer vor.

Bitte überweisen Sie den Betrag von **65 / 120 EUR** einlangend innerhalb von **vier Wochen** auf das folgende Bankkonto:

BANK:	BAWAG.PSK (1010 Wien)
Empfängerin:	ASFINAG
IBAN:	AT43 6000 0005 1002 8384
BIC:	BAWAATWW (falls ein 8-stelliger BIC einzugeben ist)
	BAWAATWWXXX (falls ein 11-stelliger BIC einzugeben ist)



Zahlen mit Code

Verwendungszweck: ...

Bitte geben Sie den obigen IBAN und ggf. BIC sowie den Verwendungszweck auf einer Zahlungsanweisung oder in Ihrem Internet-Banking bzw. Banking-App in den dafür vorgesehenen Feldern an.

Mit der fristgerechten Einzahlung vermeiden Sie die Einleitung eines Verwaltungsstrafverfahrens bei der zuständigen Behörde. Name der Behörde. Diese Behörde kann Ihnen ein Informationsschreiben übermitteln, in welchem eine Geldstrafe in der Höhe von 300 EUR vorgeschrieben wird. Wird dieser vorgeschriebene Betrag nicht fristgerecht einbezahlt, kann in weiterer Folge ein ordentliches Verwaltungsstrafverfahren eingeleitet werden, in welchem der Strafraum 300 – 3.000 EUR beträgt.



**Autobahnen- und Schnellstraßen-Finanzierungs-Aktiengesellschaft**

Schnirchgasse 17  
1030 Wien  
Österreich

T +43 (0) 50108-10000  
F +43 (0) 50108-10020  
info@asfinag.at  
asfinag.at

UID: ATU 43143200, IBAN AT886000000090013306, BIC BAWAATWW  
Firmenbuchgericht: Handelsgericht Wien, FN 92191 a  
Rechtsform Aktiengesellschaft, Sitz Wien, DVR 0527802  
TÜV-Süd Zertifikat Nr. Q1531134, Zertifiziert nach ISO 9001:2015

Seite 1 von 2



Die Zahlungsfrist wird auch bei Kontaktaufnahme mit der ASFINAG Maut Service GmbH weder aufgehoben noch verlängert. Bitte denken Sie daran, dass die Überweisung mehrere Tage in Anspruch nehmen kann.

Wichtig:

1. Die Höhe der Ersatzmaut ist in der geltenden Mautordnung festgesetzt. Eine Reduzierung der berechtigten Ersatzmautforderung ist nicht möglich.
2. Eine Ratenzahlung ist nicht möglich. Zahlen Sie bitte den Gesamtbetrag ein.
3. Teilzahlungen werden umgehend, unter Verrechnung einer Bearbeitungsgebühr von 15 EUR, rückerstattet. Durch solche Zahlungen kann die Einleitung eines Verwaltungsstrafverfahrens nicht vermieden werden.
4. Falls Sie Fragen zu diesem Informationsschreiben haben oder der Ansicht sind, dass der Vorwurf der Nichtentrichtung der Maut zu Unrecht erfolgt, können Sie die ASFINAG unter folgender E-Mailadresse [info@asfinag.at](mailto:info@asfinag.at) erreichen. Bitte beachten Sie, dass Antwortschreiben nur in deutscher oder englischer Sprache bearbeitet werden können.

Beachten Sie bitte, dass die Ersatzmaut erst dann als bezahlt gilt, wenn der Gesamtbetrag binnen 4 Wochen ab Ausstellungsdatum dieser Zahlungsaufforderung auf dem Bankkonto der ASFINAG eingeht und die Überweisung den Verwendungszweck ... enthält. Die Einzahlung kann nur dann Ihrer Zahlungsaufforderung zugeordnet werden, wenn der genannte Verwendungszweck vollständig und richtig angegeben ist.

Freundliche Grüße  
ASFINAG

Hinweis: Im Falle der Überweisung ist der Gesamtbetrag brutto (d.h. inkl. Umsatzsteuer) zu überweisen, da es sich hierbei um einen in Österreich getätigten Umsatz handelt, der keine innergemeinschaftliche Lieferung oder Dienstleistung darstellt. Die gezahlte Umsatzsteuer kann von einem Unternehmen gemäß § 2-UStG mit Firmensitz innerhalb der EU erst ab einem Rückforderungsbetrag in Höhe von 50 EUR per Antrag beim zuständigen Sitzfinanzamt und mit einem Firmensitz in einem Drittland erst ab einem Rückforderungsbetrag in Höhe von 400 EUR per Antrag beim zuständigen österreichischen Finanzamt zurückgefordert werden.

Gemäß der Verordnung (EU) 2016/679 sind Sie berechtigt, den Zugang zu Ihren personenbezogenen Daten, die Berichtigung oder Löschung dieser Daten oder die Einschränkung der Verarbeitung Ihrer personenbezogenen Daten zu verlangen oder Widerspruch gegen die Verarbeitung einzulegen. Ferner sind Sie berechtigt, bei der Österreichischen Datenschutzbehörde, Barichgasse 40-42, 1030 Wien, eine Beschwerde einzureichen.



Autobahnen- und Schnellstraßen-Finanzierungs-Aktiengesellschaft

Seite 2 von 2

Schnirchgasse 17  
1030 Wien  
Österreich

T +43 (0) 50108-10000  
F +43 (0) 50108-10020  
[info@asfinag.at](mailto:info@asfinag.at)  
[asfinag.at](http://asfinag.at)

UID: ATU 43143200, IBAN AT886000000090013306, BIC BAWAATWW  
Firmenbuchgericht: Handelsgericht Wien, FN 92191 a  
Rechtsform Aktiengesellschaft, Sitz Wien, DVR 0527602  
TÜV-Süd Zertifikat Nr. Q1531134, Zertifiziert nach ISO 9001:2015

### 3. FAHRLEISTUNGSABHÄNGIGE MAUT (MAUTORDNUNG TEIL B)

Ort, Datum

**Informationsschreiben gemäß Artikel 24 und 25 der Richtlinie (EU) 2019/520 – Ersatzmaut**

**Rechnung**

Rechnungsnummer: ...  
 Identifikationsnummer: ...  
 Kfz-Kennzeichen / Zulassungsstaat: ...  
 Fahrzeuggerätenummer: ...  
 Datum/Uhrzeit: ...  
 Straße/Mautabschnitt: ...  
 Feststellung der Übertretung durch: ...

**Deliktart: Nichtentrichtung der Maut in Österreich gemäß § 20 Abs. 2 Bundesstraßen-  
Mautgesetz 2002 – BStMG**

<b>Festgesetzter Ersatzmautbetrag:</b>	<b>Netto:</b>	<b>EUR</b>	<b>100,00 / 200,00</b>
	<b>+20 % USt.</b>	<b>EUR</b>	<b>20,00 / 40,00</b>
	<b>Brutto:</b>	<b>EUR</b>	<b>120,00 / 240,00</b>


Sehr geehrte/r Zulassungsbesitzer/in,

das auf Sie zugelassene Kraftfahrzeug mit dem Kennzeichen ..... wurde auf dem österreichischen mautpflichtigen Straßennetz von einer automatischen Mautkontrollereinrichtung erfasst. Dabei wurde festgestellt, dass für dieses Kraftfahrzeug die fahrleistungsabhängige Maut nicht ordnungsgemäß entrichtet wurde. Für diesen Fall sieht § 19 Abs. 1 und 4 BStMG 2002 in Verbindung mit der Mautordnung eine Ersatzmaut in Höhe von 120 / 240 EUR inkl. Umsatzsteuer vor.

**Wodurch wurde die Verwaltungsübertretung ausgelöst?**  
 - Beschreibung des Deliktes...

Bitte überweisen Sie den Betrag von 120 / 240 EUR einlangend innerhalb von vier Wochen auf das folgende Bankkonto:


Bank:	BAWAG-PSK (1010 Wien)
Empfänger:	ASFINAG
IBAN:	AT446000000091004565
BIC:	BAWAATWW
Verwendungszweck:	.....



Zahlen mit Code

Bitte geben Sie den obigen IBAN und ggf. BIC sowie den Verwendungszweck entweder auf einer Zahlungsanweisung oder in Ihrem Internet-Banking bzw. Banking-App in den dafür vorgesehenen Feldern an oder scannen Sie den obigen QR-Code, der alle Überweisungsdaten enthält.

Mit der fristgerechten Einzahlung vermeiden Sie die Einleitung eines Verwaltungsstrafverfahrens bei der zuständigen Behörde Magistrat der Stadt Wien. Diese Behörde kann Ihnen ein Informationsschreiben übermitteln, in welchem eine Geldstrafe in der Höhe von 300 EUR vorgeschrieben wird. Wird dieser vorgeschriebene Betrag nicht fristgerecht einbezahlt, kann in weiterer Folge ein ordentliches Verwaltungsstrafverfahren eingeleitet werden, in welchem der Strafraumen 300 – 3.000 EUR beträgt.



**Autobahnen- und Schnellstraßen-Finanzierungs-Aktiengesellschaft**

Schnirchgasse 17  
1030 Wien  
Österreich

T +43 (0) 50108-10000  
F +43 (0) 50108-10020  
info@go-maut.at  
asfinag.at

UID: ATU 43143200, IBAN AT886000000090013306, BIC BAWAATWW  
Firmenbuchgericht: Handelsgericht Wien, FN 92191 a  
Rechtsform Aktiengesellschaft, Sitz Wien, DVR 0527602  
TÜV-Süd Zertifikat Nr. Q1531134, Zertifiziert nach ISO 9001:2015

Seite 1 von 2



Die Zahlungsfrist wird auch bei Kontaktaufnahme mit der ASFINAG Maut Service GmbH weder aufgehoben noch verlängert. Bitte denken Sie daran, dass die Überweisung mehrere Tage in Anspruch nehmen kann.

Wichtig:

1. Die Höhe der Ersatzmaut ist in der geltenden Mautordnung festgesetzt. Eine Reduzierung der berechtigten Ersatzmautforderung ist nicht möglich.
2. Eine Ratenzahlung ist nicht möglich. Zahlen Sie bitte den Gesamtbetrag ein.
3. Teilzahlungen werden umgehend, unter Verrechnung einer Bearbeitungsgebühr von 15 EUR, rückerstattet. Durch solche Zahlungen kann die Einleitung eines Verwaltungsstrafverfahrens nicht vermieden werden.
4. Falls Sie Fragen zu diesem Informationsschreiben haben oder der Ansicht sind, dass der Vorwurf der Nichtentrichtung der Maut zu Unrecht erfolgt, erreichen Sie die ASFINAG per E-Mail an [info@go-maut.at](mailto:info@go-maut.at). Bitte beachten Sie, dass Antwortschreiben nur in deutscher oder englischer Sprache bearbeitet werden können.

Die Einzahlung kann nur dann korrekt zugeordnet werden, wenn der genannte Verwendungszweck vollständig und richtig angegeben ist.

Wie sind derartige Aufforderungen zur Zahlung einer Ersatzmaut künftig zu vermeiden?

- ...

Freundliche Grüße  
ASFINAG

Hinweis: Im Falle der Überweisung ist der Gesamtbetrag brutto (d.h. inkl. Umsatzsteuer) zu überweisen, da es sich hierbei um einen in Österreich getätigten Umsatz handelt, der keine innergemeinschaftliche Lieferung oder Dienstleistung darstellt. Die gezahlte Umsatzsteuer kann von einem Unternehmen gemäß § 2 UStG mit Firmensitz innerhalb der EU erst ab einem Rückforderungsbetrag in Höhe von 50 EUR per Antrag beim zuständigen Sitzfinanzamt und mit einem Firmensitz in einem Drittland erst ab einem Rückforderungsbetrag in Höhe von 400 EUR per Antrag beim zuständigen österreichischen Finanzamt zurückgefordert werden.

Gemäß der Verordnung (EU) 2016/679 sind Sie berechtigt, den Zugang zu Ihren personenbezogenen Daten, die Berichtigung oder Löschung dieser Daten oder die Einschränkung der Verarbeitung Ihrer personenbezogenen Daten zu verlangen oder Widerspruch gegen die Verarbeitung einzulegen. Ferner sind Sie berechtigt, bei der Österreichischen Datenschutzbehörde, Barichgasse 40-42, 1030 Wien, eine Beschwerde einzureichen.

Alle Kontrollfälle des Deliktes im Detail:

- Auflistung der dem Delikt zugeordneten Kontrollfälle



Autobahnen- und Schnellstraßen-Finanzierungs-Aktiengesellschaft

Seite 2 von 2

Schnirchgasse 17  
1030 Wien  
Österreich

T +43 (0) 50108-10000  
F +43 (0) 50108-10020  
[info@go-maut.at](mailto:info@go-maut.at)  
[asfinag.at](http://asfinag.at)

UID: ATU 43143200, IBAN AT88600000090013306, BIC BAWAATWW  
Firmenbuchgericht: Handelsgericht Wien, FN 92191 a  
Rechtsform Aktiengesellschaft, Sitz Wien, DVR 0527602  
TÜV-Süd Zertifikat Nr. Q1531134, Zertifiziert nach ISO 9001:2015

## **ANHANG 9**

### **EETS Domain Statement**

Abrufbar unter: <https://www.asfinag.at/maut-vignette/go-maut/eets/>